Anuario Estadístico Agrario de Aragón

2013-2014

ENCUESTA DE EXPLOTACIONES AGRARIAS 2013

CLIMATOLOGÍA

HIDROLOGÍA

POBLACIÓN AGRARIA

USOS DEL SUELO Y SUPERFICIES PRODUCTIVAS

PRODUCCIONES AGRÍCOLAS

ESTRUCTURA PRODUCTIVA CEREALISTA

ESTRUCTURA PRODUCTIVA DE CULTIVOS LEÑOSOS

GESTIÓN FORESTAL. CAZA Y PESCA

ESTRUCTURAS GANADERAS

PRODUCCIONES GANADERAS

INFORMACIÓN ECONÓMICA

INDUSTRIA AGROALIMENTARIA

CALIDAD DIFERENCIADA

COMERCIO EXTERIOR

INSCRIPCIÓN DE MAQUINARIA AGRÍCOLA

INFORMACIÓN MUNICIPALIZADA

ABREVIATURAS

GOBIERNO DE ARAGON

Autor: Servicio de Estudios, Análisis e Información del
Departamento de Desarrollo Rural y Sostenibilidad del
Gobierno de Aragón
Teléfono: 976 71 46 32
Fax: 976 71 46 75
estadisticaagraria@aragon.es

Edita: Gobierno de Aragón
Departamento de Desarrollo Rural y Sostenibilidad
Secretaría General Técnica
Servicio de Estudios, Análisis e Información

Depósito Legal: Z-623-2014

INTRODUCCIÓN METODOLÓGICA

El Anuario de estadística agraria aragonesa sintetiza numéricamente la realidad agropecuaria de la comunidad autónoma. El presente documento, conjuga variables de varias campañas sin pretender ser un manual estrictamente plurianual. Además consolida capítulos que se presentaron como novedosos en las anteriores publicaciones y que la realidad administrativa y económica aragonesa los hace necesarios.

El primer capítulo se refiere a la Encuesta de Explotaciones Agrarias que realiza el Instituto Nacional de Estadística en el marco del Programa Comunitario sobre Encuestas de Explotaciones recogida en el Reglamento 7/66. España viene realizando, con carácter bianual, estas encuestas desde 2003 y salvando los años del Censo Agrario 2009, tras la encuesta de 2007, se ha vuelo a realizar en 2013.

El apartado de climatología muestra los resultados del año 2013. Como en el anuario anterior toma datos de diversas fuentes: MAGRAMA, C.H. Ebro, C.H. Jucar, etc. Al igual que el anuario anterior, se hace una transposición geográfica de la información mediante métodos de interpolación.

La hidrología es otro capitulo habitual que ha tenido cambios relevantes,. El periodo interanual se amplia y se presenta pormenorizadamente la campaña 2013. Así mismo se presenta la evolución del agua embalsada desde 2005 a 2013 en los diferentes embalses aragoneses. Informaciones nuevas en esta publicación son el consumo de agua en las explotaciones agrícolas en España y Aragón desde 1999 a 2013 por técnicas de riego y por grupos de cultivos. También presenta la superficie regable y la regada por provincias.

En el capítulo correspondiente a la población, la información crece para contemplar un mayor número de años. Siempre procedente de la Encuesta de Población Activa que elabora el INE, las variables presentadas son los mayores de 16 años, activos, ocupados, parados y sus correspondientes tasas; todas anuales (medias de los cuatro trimestres encuestados). Su desagregación geográfica como siempre: provincial, comunidad autónoma y nacional. Cada una de ellas se volverá a desagregar por sectores. También se muestran los datos de los afiliados a la Seguridad Social Agraria procedentes de la Tesorería General de la Seguridad Social y su evolución desde 1995.

En relación a los usos de suelo, se muestra el habitual formato de presentación de la información por comunidad autónoma, provincia y comarca agronómica En superficies cultivadas y rendimientos obtenidos la información está referida al ámbito provincial y es fruto de la armonización y síntesis de varias fuentes que van desde resultados de aforos de campo, prospecciones a entidades representativas, a encuestas directas a agricultores y de marcos de áreas. La información administrativa derivada de las declaraciones de los solicitantes de ayudas por superficies, así como el SIGPAC, Regístro vitícola, etc. son fuentes indispensables en el proceso de formación de los datos sobre superficies y estructuras productivas.

Las estructuras productivas cerealistas es otro capítulo ya habitual en el Anuario. La información que se presenta está desagregada por comarcas, provincias o región aragonesa. Las especies más relevantes son las que presentan estudios más detallados. Las superficies indicadas son fruto de la confección de los documentos estadísticos de uso de suelo anuales, habitualmente llamados 1T. Las producciones son resultantes de las encuestas que en Aragón se realizan a los productores, así como de los resultados de la encuesta de marcos de área.

Los capítulos referidos a ganadería tienen una estructura muy definida. Los datos sobre explotaciones ganaderas proceden de fuentes marcadamente administrativas: Los Registros de Explotaciones Ganaderas; los censos ganaderos son fruto de las encuestas realizadas sobre efectivos a dichas explotaciones. Las producciones ganaderas tienen como base fundamental para su obtención el Movimiento Comercial Pecuario, donde se registran los destinos geográficos o por dedicación (sacrificio, producción o reproducción). Fruto del cruce de las entradas y salidas de ganado en Aragón se obtiene el balance productivo. Información de especial importancia que subyace en este apartado es el ganado vendido para sacrificio por las explotaciones aragonesas y lo verdaderamente sacrificado en nuestra región. Como novedad se presenta una nueva metodología de cálculo de las producciones de leche de vaca, así como estudios de la integración ganadera.

La agricultura ecológica, la industria agroalimentaria o el Comercio Exterior son otros apartados que este anuario ha abordado en capítulos separados, mejorando significativamente la metodología de otros años. El Departamento de Desarrollo Rural y Sostenibilidad y el ICEX (Instituto de Comercio Exterior) son las fuentes más importantes para su evaluación. Sobre la Agroindustria, el Directorio de industrias y la encuesta industrial del INE tienen un peso relevante, sin olvidar los datos sobre consumo del Ministerio de Agricultura, alimentación y Medioambiente, o los del propio Departamento de Desarrollo Rural y Sostenibilidad del Gobierno de Aragón sobre ayudas e inversiones a la industria agroalimentaria aragonesa.

El capítulo sobre la economía agraria de Aragón ha incrementado significativamente el volumen de información; la serie histórica de precios mensuales percibidos, pagados y salarios proporciona suficientes datos para analizar series temporales y estudiar sus estacionalidades, ciclos y tendencias. Por otro lado también se ha calculado la evolución de los índices mensuales de precios agregados hasta llegar al índice mensual agregado de precios percibidos por los agricultores aragoneses desde 2000 a nuestros días. Los Consumos intermedios más relevantes son analizados desde el plano nacional, regional y provincial. Así mismo, los cambios acontecidos en las ayudas al medio rural se contemplan íntegramente, independientemente de su repercusión o no en la renta agraria aragonesa desde una óptica especialmente plurianual. Sobre macromagnitudes agrarias el anuario las presenta consolidadas y adaptadas a la metodología SEC 95.

También y tras varios años, se vuelve a incluir un apartado referente a la inscripción de maquinaria en el correspondiente Registro de Maquinaria del Departamento.

Por lo demás se ha seguido el mismo formato que en lo últimos años para facilitar la comparación interanual de información. Esta publicación no presenta juicios críticos ni análisis de la agricultura y ganadería aragonesas y su nivel de desagregación territorial nunca es inferior a la comarca agraria. El formato de edición de esta publicación, es el electrónico al que se puede acceder desde la página web de estadística agraria del Departamento de Desarrollo Rural y Sostenibilidad del Gobierno de Aragón.

Zaragoza, junio de 2015

ÍNDICE GENERAL

I	ENCUESTA DE EXPLOTACIONES AGRARIAS 2013.	1
II	CLIMATOLOGÍA.	63
III	HIDROLOGÍA.	137
IV	POBLACIÓN AGRARIA.	159
V	USOS DEL SUELO Y SUPERFICIES PRODUCTIVAS.	189
VI	PRODUCCIONES AGRÍCOLAS.	295
VII	ESTRUCTURA PRODUCTIVA CEREALISTA.	319
VIII	ESTRUCTURA PRODUCTIVA DE CULTIVOS LEÑOSOS.	353
IX	GESTIÓN FORESTAL. CAZA Y PESCA.	379
X	ESTRUCTURAS GANADERAS.	425
XI	PRODUCCIONES GANADERAS.	457
XII	INFORMACIÓN ECONÓMICA.	479
XIII	INDUSTRIA AGROALIMENTARIA.	567
XIV	CALIDAD DIFERENCIADA.	601
XV	COMERCIO EXTERIOR.	631
XVI	INSCRIPCIÓN DE MAQUINARIA AGRÍCOLA.	653
	INFORMACIÓN MUNICIPALIZADA.	659
	ABREVIATURAS.	661

I ENCUESTA DE EXPLOTACIONES AGRARIAS 2013

- **Antecedentes, Objetivo y metodología.**
- **Resultados de la Encuesta de Explotaciones Agrarias 2013:**

1.- Número, superficie total y superficie agrícola utilizada (SAU) de las explotaciones.
2.- Número y SAU de las explotaciones, con toda la tierra bajo un sólo régimen de tenencia.
3.- Distribución general de la superficie.
4.- Número, superficie total (ST) y SAU de las explotaciones según la personalidad jurídica del titular y la gestión.
5.- Aprovechamiento de las tierras labradas: Clasificación según superficie agrícola utilizada.
5.1.- Aprovechamiento de las tierras labradas en secano.
5.2.- Aprovechamiento de las tierras labradas en regadío.
6.- Tierras para pastos permanentes.
7.- Otras tierras.
8.- Superficie regable.
9.- Cultivos herbáceos y barbechos:
9.1.- Cereales para grano.
9.2.- Leguminosas para grano.
9.3.- Patata.
9.4.- Cultivos industriales.
9.5.- Hortalizas.
9.6.- Flores y plantas ornamentales.
9.7.- Semillas y plántulas para la venta y otros cultivos.
10.- Cultivos leñosos:
10.1.- Frutales.
10.2.- Frutales de fruto seco.
10.3.- Olivar.
10.4.- Viñedo.
11.- Ganadería:
11.1.- Bovinos.
11.2.- Ovinos.
11.3.- Caprinos.
11.4.- Porcinos.
11.5.- Equinos.
11.6.- Aves.
11.7.- Conejas madres y colmenas.
11.8.- Unidades ganaderas.
12.- Producción ecológica:
12.1.- Agricultura ecológica.
12.2.- Ganadería Ecológica.
13.- Desarrollo rural: actividades complementarias.
14.- Trabajo familiar:
14.1.- titulares y jefes según edad y sexo.
14.2.- Cónyuges y jefes de explotación según y sexo.
15.- UTAs en la explotación.
16.- Orientaciones y dimensión económica-total explotaciones.
17.- Clasificación según Orientación Técnico-Económica (OTE) principal-total explotaciones.

ANTECEDENTES

Las estadísticas agrarias se elaboran en el marco del programa comunitario de encuestas sobre la estructura de las explotaciones agrícolas que realizan todos los estados de la Unión Europea. En España, el primer Censo Agrario realizado por el INE fue realizado el año 1962, posteriormente se efectuaron otros en los años 1972 y 1982. A partir de la adhesión a la Comunidad Europea el 1 de enero de 1986, el INE se incorpora al programa comunitario de *encuestas sobre la estructura de las explotaciones agrícolas,* recogido en el Reglamento Núm. 70/66 del Consejo de las Comunidades Europeas, que había comenzado a hacer encuestas en 1966/67, con periodicidad bienal desde 1985.

España participó por primera vez en este programa comunitario con la encuesta por muestreo del año 1987. Durante el periodo 1998/2007 se ha llevado a cabo un Censo en el año 1999 y encuestas por muestreo para las campañas agrícolas de los años 2003, 2005 y 2007. Conforme al último Reglamento (CE) Núm. 1166/2008 del Parlamento Europeo y del Consejo, de 19 de noviembre de 2008, relativo a las encuestas sobre la estructura de las explotaciones agrícolas se ha realizado el Censo Agrario y durante el año 2013, la Encuesta sobre la Estructura de las Explotaciones Agrícolas.

La nueva revisión de la Política Agrícola Común (PAC) provocará nuevas necesidades de información estadística y obligará a modificar el sistema de Estadísticas Agrarias existente. Por este motivo, Eurostat, en colaboración con los Estados miembros, está trabajando en la elaboración del nuevo Reglamento que fije el programa de estadísticas estructurales agrarias después de 2013.

OBJETIVOS

Los objetivos de la Encuesta sobre la Estructura de la Explotaciones Agrícolas 2013 son los siguientes:

a) Evaluar la situación de la agricultura española y seguir la evolución estructural de las explotaciones agrícolas, así como obtener resultados comparables entre todos los Estados miembros.

b) Cumplir con la normativa legal fijada por la Unión Europea en los diferentes reglamentos del Consejo, así como atender a los requerimientos estadísticos nacionales y otras solicitudes de la Unión Europea. internacionales de información estadística acerca del sector agrario.

CONTENIDO

La encuesta de 2013 viene definida por las características que integran los diferentes apartados del cuestionario:

1 y 2 Identificación y datos de contacto del titular y la persona informante.
3 El titular y su explotación agrícola.
4 Desarrollo rural.
5 Usos del suelo.
6 Riego.
7 Champiñón, setas y otros hongos cultivados.
8 Localización de las tierras.
9 Superficie Agrícola Utilizada: cultivos, barbechos, tierras para pastos y huertos para consumo propio.
10 Otras tierras.
11 Cultivos para la producción de energías renovables y cultivos modificados genéticamente.
12 Agricultura ecológica.
13 Ganadería.
14 Equipo para la producción de energía (excepto para uso doméstico).
15 Maquinaria usada en la explotación.

16 Mano de obra de la explotación.
17 Destino de la producción de la explotación.
18 Actividades de desarrollo rural.

ÁMBITO DE APLICACIÓN

La investigación se ha extendido a todo el territorio nacional, se exponen en este anuario los datos de ámbito nacional y los del territorio de la Comunidad autónoma de Aragón.
Para las características relacionadas con la tierra, la maquinaria y la mano de obra el periodo de referencia es el año agrícola 2013, es decir, la campaña agrícola comprendida entre el 1 de octubre de 2012 y el 30 de septiembre de 2013. Para los efectivos del ganado la fecha de referencia será el día 30 de septiembre de de 2013. Para las medidas de desarrollo rural el periodo de referencia es de tres años que finalizan el 31 de diciembre de 2013 (de 1 de enero 2011 a 31 de diciembre 2013).

FUENTES Y METODOLOGÍA

El diseño muestral es aleatorio estratificado. Los grupos de tamaño se forman siguiendo la metodología de las encuestas sobre estructura de las explotaciones agrícolas anteriores
La recogida de información se realizó mediante un método mixto Correo, CAWI, CATI y Entrevista Presencial asistida por ordenador (CAPI) llevándose a cabo en tres fases diferenciadas a lo largo de seis meses:

1.- Fase postal con asistencia y depuración telefónica: envío de cuestionarios por correo ordinario a los titulares de las explotaciones seleccionadas. Éstos podían cumplimentar el cuestionario en papel y remitirlo por correo en el sobre de respuesta pagada o cumplimentar el cuestionario por internet (CAWI).
2.- Entrevistas Telefónicas (CATI) a los titulares de la primera fase para los cuales se disponía de teléfono y que no hubieran enviado el cuestionario cumplimentado en la fase 1.
3.- Entrevistas Presenciales asistidas por ordenador (CAPI) Recogida de la información mediante visita personal a los domicilios de los titulares para los cuales no se había obtenido el cuestionario cumplimentado en las fases 1 y 2.

Para la realización de las encuestas han trabajado las siguientes categorías de personal: para la fase 1, Agentes, son los encargados de atender la línea 900 habilitada para las consultas de los informantes, grabar y depurar los cuestionarios recibidos mediante correo o CAWI; Inspectores de Agentes, responsables de comprobar el trabajo de los Agentes mediante la supervisión de la atención dada en la línea 900, la grabación y depuración de los cuestionarios, la supervisión de incidencias detectadas y el seguimiento de los ritmos de trabajo, e Inspectores de Encuesta ,organizando los trabajos de campo de las unidades recogidas desde su unidad y realizando el control e inspección de los mismos.
En la fase 2 el personal necesario, personal de oficina en las categorías de teleoperadores, supervisores, y personal para otros trabajos auxiliares. Y en la fase 3 Entrevistadores; Inspectores de Entrevistadores e Inspectores de Encuesta.
La difusión de la encuesta se realiza mediante un sistema de tablas publicadas en la web del INE. Las tablas se presentan en dos apartados: en el primero se clasifican las explotaciones según la superficie agrícola utilizada y en el segundo según la orientación técnico económica tanto a nivel nacional como por comunidades autónomas.

CONCEPTO Y DEFINICIONES

Explotación Agrícola: es una unidad, desde el punto de vista técnico y económico, con una gestión única y que lleva a cabo en el territorio económico español actividades agrícolas tanto como actividad principal como secundaria. Además, la explotación puede tener otra actividad complementaria (no agrícola).

Situación geográfica de la explotación Una explotación agrícola se considera, a efectos de la encuesta, situada en el municipio donde se encuentren la mayor parte de las tierras o, en caso de

duda, donde radique la edificación única o principal de la explotación. Las explotaciones ganaderas sin tierras se consideran adscritas al municipio en que el titular tenga declarado su ganado o, a falta de declaración, en el municipio donde radiquen las instalaciones ganaderas.

Titular de la explotación Se designa como titular de la explotación la persona, física o jurídica que, actuando con libertad y con autonomía, asume el riesgo de una explotación agrícola, dirigiéndola por sí o mediante otra persona. En concreto se considera titular: Al propietario cuando gestione directamente sus tierras, aunque haya cedido todo o parte del poder de decisión a un jefe de explotación, al arrendatario, al aparcero y a todo el que, con libertad y autonomía, dirija y asuma el riesgo de una explotación, cualquiera que sea el régimen de tenencia.

Personalidad jurídica y gestión de la explotación El titular se considera como **persona física** cuando es una persona individual o un grupo de personas individuales (hermanos, coherederos, etc.) que explotan en común un proindiviso u otra agrupación de tierras o ganado, sin haber formalizado legalmente una sociedad o agrupación; Son **personas jurídicas** las corporaciones, asociaciones y fundaciones de interés público reconocidas por la ley y las asociaciones de interés particular, sean civiles, mercantiles o industriales a las que la ley conceda personalidad propia, independiente de la de cada uno de sus asociados.
El **Jefe de la explotación** es la persona responsable de la gestión corriente y cotidiana de la explotación agrícola.

Superficie total La superficie total de la explotación está constituida por la superficie de todas las parcelas que integran la misma: la superficie propiedad del titular, la arrendada de otros para su explotación y la superficie explotada con arreglo a otras formas de tenencia. Se excluyen las superficies de propiedad del titular pero cedidas a terceras personas.

Superficie agrícola utilizada (sau) Es el conjunto de la superficie de tierras labradas y tierras para pastos permanentes. Las tierras labradas comprenden los cultivos herbáceos, los barbechos, los huertos familiares y las tierras dedicadas a cultivos leñosos.

ENCUESTA SOBRE LA ESTRUCTURA DE LAS EXPLOTACIONES AGRÍCOLAS Nº, SUPERFICIE TOTAL Y SUPERFICIE AGRÍCOLA UTILIZADA (SAU) DE LAS EXPLOTACIONES ESPAÑA 2013

Unidades: definidas en los valores de las variables	Explotaciones. Número	Explotaciones %	Superficie total Ha.	Superficie total.%	SAU. Ha.	SAU. %
Explotaciones con tierras	948.868	100	30.042.209	100	23.300.221	100
Explotaciones sin SAU	4.563	0,48	146.188	0,49	-	0
Explotaciones con SAU	944.305	99,52	29.896.021	99,51	23.300.221	100
< 1	76.247	8,04	77.737	0,26	40.599	0,17
1 a < 2	177.160	18,67	406.543	1,35	240.127	1,03
2 a < 5	232.444	24,5	1.013.206	3,37	738.154	3,17
5 a < 10	140.781	14,84	1.216.298	4,05	997.133	4,28
10 a < 20	110.802	11,68	1.861.071	6,19	1.543.316	6,62
20 a < 30	51.549	5,43	1.495.961	4,98	1.256.021	5,39
30 a < 50	53.546	5,64	2.501.271	8,33	2.044.404	8,77
50 a < 100	49.957	5,26	4.305.478	14,33	3.501.661	15,03
>=100	51.817	5,46	17.018.457	56,65	12.938.807	55,53

Fuente: Instituto Nacional de Estadística
Copyright INE 2014

ENCUESTA SOBRE LA ESTRUCTURA DE LAS EXPLOTACIONES AGRÍCOLAS Nº, SUPERFICIE TOTAL Y SUPERFICIE AGRÍCOLA UTILIZADA (SAU) DE LAS EXPLOTACIONES ARAGÓN 2013

Unidades: definidas en los valores de las variables	Explotaciones. Número	Explotaciones %	Superficie total Ha.	Superficie total.%	SAU. Ha.	SAU. %
Explotaciones con tierras	49.059	100,00	2.910.714	100,00	2.261.685	100,00
Explotaciones sin SAU	298	0,61	1.938	0,07	0	0,00
Explotaciones con SAU	48.760	99,39	2.908.776	99,93	2.261.685	100,00
< 1	909	1,85	733	0,03	530	0,02
1 a < 2	4.957	10,10	13.800	0,47	7.171	0,32
2 a < 5	8.252	16,82	37.493	1,29	26.280	1,16
5 a < 10	6.404	13,05	57.396	1,97	45.497	2,01
10 a < 20	7.358	15,00	117.198	4,03	104.047	4,60
20 a < 30	4.025	8,20	110.643	3,80	98.763	4,37
30 a < 50	5.510	11,23	301.943	10,37	210.326	9,30
50 a < 100	5.735	11,69	475.427	16,33	410.165	18,14
>=100	5.610	11,44	1.794.143	61,64	1.358.906	60,08

Fuente: Instituto Nacional de Estadística
Copyright INE 2014

ENCUESTA SOBRE LA ESTRUCTURA DE LAS EXPLOTACIONES AGRÍCOLAS NÚMERO Y SAU DE LAS EXPLOTACIONES SEGÚN RÉGIMEN DE TENENCIA ESPAÑA 2013

Unidades: Explotaciones y Ha.	Todos los regímenes		Propiedad		Arrendamiento		Aparcería y otros regímenes de tenencia	
	Explotaciones	Ha.	Explotaciones	Ha.	Explotaciones	Ha.	Explotaciones	Ha.
Explotaciones con tierras	944.377	23.301.774	834.825	13.749.284	204.404	7.670.678	104.987	1.881.811
Explotaciones sin SAU	72	1.552	72	776	72	776	-	-
Explotaciones con SAU	944.305	23.300.221	834.752	13.748.508	204.332	7.669.902	104.987	1.881.811
< 1	76.247	40.599	69.217	37.131	2.732	1.052	5.637	2.416
1 a < 2	177.160	240.127	160.594	212.195	7.859	9.620	16.142	18.312
2 a < 5	232.444	738.154	212.738	638.736	25.723	58.234	17.420	41.184
5 a < 10	140.781	997.133	123.739	792.125	25.261	124.954	16.982	80.054
10 a < 20	110.802	1.543.316	97.294	1.125.557	32.084	283.400	15.305	134.359
20 a < 30	51.549	1.256.021	43.416	818.311	21.902	323.707	7.656	114.004
30 a < 50	53.546	2.044.404	44.303	1.175.145	27.393	672.820	8.806	196.438
50 a < 100	49.957	3.501.661	40.868	1.724.546	29.937	1.417.547	9.126	359.568
>=100	51.817	12.938.807	42.583	7.224.763	31.441	4.778.568	7.914	935.475

Fuente: Instituto Nacional de Estadística

Copyright INE 2015

ENCUESTA SOBRE LA ESTRUCTURA DE LAS EXPLOTACIONES AGRÍCOLAS NÚMERO Y SAU DE LAS EXPLOTACIONES SEGÚN RÉGIMEN DE TENENCIA ARAGÓN 2013

Unidades: Explotaciones y Ha.	Todos los regímenes		Propiedad		Arrendamiento		Aparcería y otros regímenes de tenencia	
	Explotaciones	Ha.	Explotaciones	Ha.	Explotaciones	Ha.	Explotaciones	Ha.
Explotaciones con tierras	48.760	2.261.685	42.855	1.255.849	16.937	758.171	6.814	247.666
Explotaciones sin SAU	-	-	-	-	-	-	-	-
Explotaciones con SAU	48.760	2.261.685	42.855	1.255.849	16.937	758.171	6.814	247.666
< 1	909	530	797	455	9	4	103	71
1 a < 2	4.957	7.171	4.255	5.767	248	216	764	1.188
2 a < 5	8.252	26.280	7.669	23.203	851	1.668	526	1.409
5 a < 10	6.404	45.497	5.792	36.105	1.664	7.748	382	1.644
10 a < 20	7.358	104.047	6.448	74.669	2.330	21.948	794	7.429
20 a < 30	4.025	98.763	3.453	67.688	1.573	23.890	427	7.185
30 a < 50	5.510	210.326	4.753	127.346	2.756	61.498	973	21.482
50 a < 100	5.735	410.165	4.870	199.308	3.650	158.305	1.439	52.552
>=100	5.610	1.358.906	4.817	721.307	3.855	482.893	1.405	154.706

Fuente: Instituto Nacional de Estadística

Copyright INE 2015

ENCUESTA SOBRE LA ESTRUCTURA DE LAS EXPLOTACIONES AGRÍCOLAS
DISTRIBUCIÓN GENERAL DE LA SUPERFICIE
ESPAÑA 2013

Unidades: Explotaciones y Ha.	Todas las tierras		Tierras labradas		Tierras para pastos permanentes		Otras tierras		SAU	
	Explotaciones	Ha.	Explotaciones	Ha.	Explotaciones	Ha.	Explotaciones	Ha.	Explotaciones	Ha.
Explotaciones con tierras	948.868	30.042.209	877.317	15.338.183	265.257	7.962.038	340.603	6.741.988	944.305	23.300.221
Explotaciones sin SAU	4.563	146.188	-	-	-	-	4.563	146.188	-	-
Explotaciones con SAU	944.305	29.896.021	877.317	15.338.183	265.257	7.962.038	336.040	6.595.799	944.305	23.300.221
< 1	76.247	77.737	74.213	37.410	8.118	3.189	23.788	37.138	76.247	40.599
1 a < 2	177.160	406.543	167.303	204.119	36.112	36.008	56.953	166.415	177.160	240.127
2 a < 5	232.444	1.013.206	220.504	627.114	49.845	111.040	71.790	275.052	232.444	738.154
5 a < 10	140.781	1.216.298	131.689	823.378	36.494	173.754	46.656	219.166	140.781	997.133
10 a < 20	110.802	1.861.071	102.252	1.240.857	34.265	302.459	39.215	317.755	110.802	1.543.316
20 a < 30	51.549	1.495.961	45.926	964.034	19.856	291.987	20.573	239.939	51.549	1.256.021
30 a < 50	53.546	2.501.271	47.773	1.577.537	22.458	466.867	22.528	456.867	53.546	2.044.404
50 a < 100	49.957	4.305.478	44.274	2.634.000	24.780	867.661	23.389	803.817	49.957	3.501.661
>=100	51.817	17.018.457	43.384	7.229.733	33.329	5.709.074	31.149	4.079.650	51.817	12.938.807

Fuente: Instituto Nacional de Estadística
Copyright INE 2014

ENCUESTA SOBRE LA ESTRUCTURA DE LAS EXPLOTACIONES AGRÍCOLAS
DISTRIBUCIÓN GENERAL DE LA SUPERFICIE
ARAGÓN 2013

Unidades: Explotaciones y Ha.	Todas las tierras		Tierras labradas		Tierras para pastos permanentes		Otras tierras		SAU	
	Explotaciones	Ha.	Explotaciones	Ha.	Explotaciones	Ha.	Explotaciones	Ha.	Explotaciones	Ha.
Explotaciones con tierras	49.059	2.910.714	46.699	1.596.949	10.074	664.737	14.441	649.029	48.760	2.261.685
Explotaciones sin SAU	298	1.938	-	-	-	-	298	1.938	-	-
Explotaciones con SAU	48.760	2.908.776	46.699	1.596.949	10.074	664.737	14.142	647.091	48.760	2.261.685
< 1	909	733	872	515	42	15	205	203	909	530
1 a < 2	4.957	13.800	4.924	6.949	266	222	952	6.629	4.957	7.171
2 a < 5	8.252	37.493	7.929	24.611	819	1.669	2.330	11.212	8.252	26.280
5 a < 10	6.404	57.396	6.329	43.795	516	1.702	1.921	11.899	6.404	45.497
10 a < 20	7.358	117.198	7.059	96.871	1.055	7.175	1.809	13.151	7.358	104.047
20 a < 30	4.025	110.643	3.789	88.515	846	10.248	1.123	11.879	4.025	98.763
30 a < 50	5.510	301.943	5.118	179.275	1.680	31.052	1.747	91.617	5.510	210.326
50 a < 100	5.735	475.427	5.486	335.305	2.281	74.860	1.868	65.262	5.735	410.165
>=100	5.610	1.794.143	5.192	821.112	2.570	537.794	2.189	435.237	5.610	1.358.906

Fuente: Instituto Nacional de Estadística
Copyright INE 2014

ENCUESTA SOBRE LA ESTRUCTURA DE LAS EXPLOTACIONES AGRÍCOLAS
NÚMERO, SUPERFICIE TOTAL (ST) Y SAU DE LAS EXPLOTACIONES SEGÚN LA PERSONALIDAD JURÍDICA DEL TITULAR Y LA GESTIÓN
ESPAÑA 2013

Unidades: Explotaciones y Ha.	Todas las explotaciones			Persona física			Persona física y jefe de la explotación			Sociedad mercantil			Entidad pública			Cooperativa de producción			Otra condición jurídica		
	Nº. Explotac.	ST (Ha.)	SAU (Ha.)	Nº. Explotac.	ST (Ha.)	SAU (Ha.)	Nº. Explotac.	ST (Ha.)	SAU (Ha.)	Nº. Explotac.	ST (Ha.)	SAU (Ha.)	Nº. Explotac.	ST (Ha.)	SAU (Ha.)	Nº. Explotac.	ST (Ha.)	SAU (Ha.)	Nº. Explotac.	ST (Ha.)	SAU (Ha.)
Todas las explotaciones	965.002	30.042.209	23.300.221	903.394	19.218.075	16.211.783	733.813	16.439.416	13.928.271	23.495	3.673.144	2.590.976	3.976	3.606.686	1.640.507	5.782	667.501	579.570	28.355	2.876.803	2.277.386
Explotaciones sin tierras	16.134	-	-	13.018	-	-	11.998	-	-	1.755	-	-	4	-	-	171	-	-	1.186	-	-
Explotaciones con tierras	948.868	30.042.209	23.300.221	890.376	19.218.075	16.211.783	721.814	16.439.416	13.928.271	21.740	3.673.144	2.590.976	3.972	3.606.686	1.640.507	5.611	667.501	579.570	27.169	2.876.803	2.277.386
Explotaciones sin SAU	4.563	146.188	-	3.363	40.812	-	2.917	37.379	-	672	14.009	-	5	1.304	-	125	1.307	-	399	88.756	-
Explotaciones con SAU	944.305	29.896.021	23.300.221	887.013	19.177.263	16.211.783	718.897	16.402.037	13.928.271	21.068	3.659.135	2.590.976	3.967	3.605.382	1.640.507	5.486	666.194	579.570	26.771	2.788.047	2.277.386
< 1	76.247	77.737	40.599	75.535	73.251	40.231	59.200	59.090	30.668	361	4.049	190	11	85	4	93	102	51	247	249	123
1 a < 2	177.160	406.543	240.127	174.443	362.799	236.525	141.124	301.422	190.732	729	2.666	1.012	630	37.250	768	744	1.147	1.003	614	2.681	819
2 a < 5	232.444	1.013.206	738.154	227.076	952.205	720.655	179.432	768.716	570.324	2.310	21.013	7.370	93	27.256	300	766	2.218	2.074	2.199	10.514	7.755
5 a < 10	140.781	1.216.298	997.133	135.858	1.154.771	962.462	106.359	922.712	754.487	2.118	27.026	15.298	156	12.780	1.125	329	2.533	2.240	2.320	19.189	16.008
10 a < 20	110.802	1.861.071	1.543.316	104.719	1.720.708	1.453.522	86.100	1.416.735	1.196.187	1.986	54.989	29.159	136	16.528	2.023	331	5.990	5.001	3.631	62.856	53.610
20 a < 30	51.549	1.495.961	1.256.021	46.099	1.297.073	1.121.936	38.627	1.075.203	937.466	1.744	65.719	42.990	172	19.719	4.156	467	15.403	11.590	3.067	98.047	75.350
30 a < 50	53.546	2.501.271	2.044.404	46.310	2.065.905	1.763.763	40.020	1.782.316	1.526.747	2.282	129.034	86.759	380	97.293	14.877	548	25.387	21.626	4.026	183.652	157.379
50 a < 100	49.957	4.305.478	3.501.661	41.045	3.294.555	2.865.632	35.868	2.862.167	2.511.725	3.252	363.295	236.307	431	188.980	31.611	580	46.360	41.625	4.649	412.288	326.486
>=100	51.817	17.018.457	12.938.807	35.929	8.255.997	7.047.058	32.167	7.213.677	6.209.936	6.285	2.991.345	2.171.890	1.957	3.205.491	1.585.642	1.629	567.053	494.362	6.018	1.998.571	1.639.855

Fuente: Instituto Nacional de Estadística
Copyright INE 2014

ENCUESTA SOBRE LA ESTRUCTURA DE LAS EXPLOTACIONES AGRÍCOLAS
NÚMERO, SUPERFICIE TOTAL (ST) Y SAU DE LAS EXPLOTACIONES SEGÚN LA PERSONALIDAD JURÍDICA DEL TITULAR Y LA GESTIÓN
ARAGÓN 2013

Unidades: Explotaciones y Ha.	Todas las explotaciones			Persona física			Persona física y jefe de la explotación			Sociedad mercantil			Entidad pública			Cooperativa de producción			Otra condición jurídica		
	Nº. Explotac.	ST (Ha.)	SAU (Ha.)	Nº. Explotac.	ST (Ha.)	SAU (Ha.)	Nº. Explotac.	ST (Ha.)	SAU (Ha.)	Nº. Explotac.	ST (Ha.)	SAU (Ha.)	Nº. Explotac.	ST (Ha.)	SAU (Ha.)	Nº. Explotac.	ST (Ha.)	SAU (Ha.)	Nº. Explotac.	ST (Ha.)	SAU (Ha.)
Todas las explotaciones	50.190	2.910.714	2.261.685	45.458	1.749.914	1.567.172	38.956	1.564.040	1.398.717	1.536	175.001	150.898	423	675.514	286.779	269	62.712	52.078	2.504	247.573	204.758
Explotaciones sin tierras	1.132	-	-	584	-	-	488	-	-	244	-	-	1	-	-	25	-	-	278	-	-
Explotaciones con tierras	49.059	2.910.714	2.261.685	44.874	1.749.914	1.567.172	38.468	1.564.040	1.398.717	1.293	175.001	150.898	422	675.514	286.779	244	62.712	52.078	2.227	247.573	204.758
Explotaciones sin SAU	298	1.938	-	184	1.231	-	142	1.162	-	71	616	-	-	-	-	-	-	-	43	91	-
Explotaciones con SAU	48.760	2.908.776	2.261.685	44.690	1.748.683	1.567.172	38.327	1.562.878	1.398.717	1.222	174.385	150.898	422	675.514	286.779	244	62.712	52.078	2.183	247.482	204.758
< 1	909	733	530	886	702	521	762	514	433	16	25	5	-	-	-	-	-	-	7	6	3
1 a < 2	4.957	13.800	7.171	4.895	13.669	7.081	4.104	12.004	5.917	12	26	15	-	-	-	-	-	-	51	105	75
2 a < 5	8.252	37.493	26.280	8.188	37.255	26.094	7.383	34.268	23.436	16	73	46	1	15	3	-	-	-	46	149	138
5 a < 10	6.404	57.396	45.497	6.148	53.985	43.718	4.759	42.985	33.883	82	1.708	547	3	19	16	1	6	6	171	1.678	1.210
10 a < 20	7.358	117.198	104.047	6.825	107.387	95.977	5.799	91.164	82.098	102	1.626	1.571	22	1.848	295	2	39	39	406	6.297	6.165
20 a < 30	4.025	110.643	98.763	3.678	98.049	90.156	3.115	81.694	76.144	140	4.660	3.588	-	-	-	19	1.008	522	188	6.926	4.498
30 a < 50	5.510	301.943	210.326	4.817	218.581	183.341	4.187	194.721	160.350	170	7.231	6.433	123	54.480	4.990	61	2.638	2.515	340	19.013	13.047
50 a < 100	5.735	475.427	410.165	4.949	384.333	353.748	4.260	331.305	306.328	346	28.640	24.978	67	32.843	4.300	46	3.971	3.327	328	25.640	23.811
>=100	5.610	1.794.143	1.358.906	4.303	834.721	766.535	3.956	774.223	710.128	338	130.397	113.714	206	586.309	277.176	115	55.050	45.669	647	187.667	155.811

Fuente: Instituto Nacional de Estadística
Copyright INE 2014

ENCUESTA SOBRE LA ESTRUCTURA DE LAS EXPLOTACIONES AGRÍCOLAS
APROVECHAMIENTO DE LAS TIERRAS LABRADAS
ESPAÑA 2013

Unidades: Explotaciones y Ha.	Todas las tierras labradas		Cultivos herbáceos		Frutales		Olivar		Viñedo		Otras tierras labradas	
	Explotaciones	Ha.	Explotaciones	Ha.	Explotaciones	Ha.	Explotaciones	Ha.	Explotaciones	Ha.	Explotaciones	Ha.
Explotaciones con SAU	877.317	15.338.183	490.377	11.295.826	257.181	1.005.824	379.598	2.194.434	123.411	803.130	14.391	38.969
< 1	74.213	37.410	26.518	9.673	54.540	26.069	3.789	1.008	2.887	475	561	185
1 a < 2	167.303	204.119	68.792	51.660	47.203	41.786	83.783	90.790	23.556	19.200	1.156	683
2 a < 5	220.504	627.114	100.276	180.389	64.993	126.143	115.473	261.905	28.263	51.848	6.549	6.829
5 a < 10	131.689	823.378	70.755	293.861	34.724	130.279	69.405	309.557	20.911	84.567	2.548	5.114
10 a < 20	102.252	1.240.857	68.276	599.875	25.179	171.132	45.587	313.137	19.249	150.290	1.637	6.423
20 a < 30	45.926	964.034	35.149	592.915	10.211	95.971	18.053	178.389	8.498	91.640	597	5.120
30 a < 50	47.773	1.577.537	40.100	1.117.158	8.168	115.447	16.200	215.567	8.157	125.586	457	3.779
50 a < 100	44.274	2.634.000	39.552	2.106.085	6.774	113.037	14.216	288.099	6.529	122.251	433	4.528
>=100	43.384	7.229.733	40.960	6.344.210	5.390	185.960	13.091	535.982	5.361	157.273	454	6.308

Nota: “aprovechamiento de las tierras labradas,Cultivos herbáceos”: Incluye barbechos y huertos familiares.
Fuente: Instituto Nacional de Estadística
Copyright INE 2014

ENCUESTA SOBRE LA ESTRUCTURA DE LAS EXPLOTACIONES AGRÍCOLAS
APROVECHAMIENTO DE LAS TIERRAS LABRADAS
ARAGÓN 2013

Unidades: Explotaciones y Ha.	Todas las tierras labradas		Cultivos herbáceos		Frutales		Olivar		Viñedo		Otras tierras labradas	
	Explotaciones	Ha.	Explotaciones	Ha.	Explotaciones	Ha.	Explotaciones	Ha.	Explotaciones	Ha.	Explotaciones	Ha.
Explotaciones con SAU	46.699	1.596.949	35.570	1.411.491	17.304	103.521	14.965	43.563	6.086	34.786	545	3.587
< 1	872	515	424	88	679	331	309	90	62	3	7	4
1 a < 2	4.924	6.949	1.829	1.716	2.533	2.509	2.036	2.046	652	673	3	4
2 a < 5	7.929	24.611	4.709	9.876	3.446	7.025	3.398	5.492	1.051	1.896	82	324
5 a < 10	6.329	43.795	4.367	24.833	2.972	10.666	2.169	3.201	1.386	5.043	42	52
10 a < 20	7.059	96.871	5.748	63.065	2.688	19.907	2.288	6.907	1.065	6.943	51	49
20 a < 30	3.789	88.515	3.333	66.952	1.370	11.446	1.126	4.361	514	4.948	71	808
30 a < 50	5.118	179.275	4.684	148.940	1.381	16.288	1.320	6.232	712	7.251	73	564
50 a < 100	5.486	335.305	5.331	307.514	1.208	16.760	1.242	7.120	289	3.126	83	786
>=100	5.192	821.112	5.145	788.508	1.028	18.589	1.079	8.115	355	4.902	134	997

Nota: “aprovechamiento de las tierras labradas,Cultivos herbáceos”: Incluye barbechos y huertos familiares.
Fuente: Instituto Nacional de Estadística
Copyright INE 2014

ENCUESTA SOBRE LA ESTRUCTURA DE LAS EXPLOTACIONES AGRÍCOLAS
APROVECHAMIENTO DE LAS TIERRAS LABRADAS EN SECANO
ESPAÑA 2013

Unidades: Explotaciones y Ha.	Todas las tierras labradas		Cultivos herbáceos		Frutales		Olivar		Viñedo		Otras tierras labradas	
	Explotaciones	Ha.	Explotaciones	Ha.	Explotaciones	Ha.	Explotaciones	Ha.	Explotaciones	Ha.	Explotaciones	Ha.
Explotaciones con SAU	664.370	12.390.047	363.130	9.595.336	127.032	497.786	327.474	1.674.463	109.553	594.496	10.892	27.965
< 1	13.525	4.350	9.105	2.601	2.606	751	2.112	615	2.111	347	101	36
1 a < 2	119.397	135.387	38.809	30.309	23.141	15.122	67.893	72.875	20.568	16.593	746	487
2 a < 5	171.855	451.384	64.438	117.156	37.968	60.567	101.903	223.455	25.793	45.029	4.866	5.178
5 a < 10	107.998	604.078	52.785	206.870	22.864	65.710	61.559	255.451	19.147	72.086	2.205	3.961
10 a < 20	86.338	924.539	55.638	463.423	17.807	94.571	39.216	246.522	16.989	115.607	1.328	4.415
20 a < 30	40.258	748.001	30.358	481.164	7.519	53.159	16.184	139.241	7.503	70.063	535	4.374
30 a < 50	42.959	1.233.882	36.199	920.561	5.991	69.055	14.389	159.780	7.021	82.294	363	2.192
50 a < 100	40.845	2.125.853	36.597	1.752.965	5.162	62.915	12.661	217.944	5.815	88.521	390	3.508
>=100	41.195	6.162.572	39.203	5.620.286	3.975	75.935	11.556	358.581	4.605	103.958	358	3.813

Nota: “aprovechamiento de las tierras labradas,Cultivos herbáceos”: Incluye barbechos.
Fuente: Instituto Nacional de Estadística
Copyright INE 2014

ENCUESTA SOBRE LA ESTRUCTURA DE LAS EXPLOTACIONES AGRÍCOLAS
APROVECHAMIENTO DE LAS TIERRAS LABRADAS EN SECANO
ARAGÓN 2013

Unidades: Explotaciones y Ha.	Todas las tierras labradas		Cultivos herbáceos		Frutales		Olivar		Viñedo		Otras tierras labradas	
	Explotaciones	Ha.	Explotaciones	Ha.	Explotaciones	Ha.	Explotaciones	Ha.	Explotaciones	Ha.	Explotaciones	Ha.
Explotaciones con SAU	39.533	1.247.450	28.432	1.127.901	13.238	59714	11.833	33.154	5.444	23.528	467	3.153
< 1	187	41	76	12	56	11	102	13	62	3	3	2
1 a < 2	4.144	5.531	1.121	1062	2.174	2.038	1.834	1.759	642	672	-	-
2 a < 5	6.499	17.177	2.654	5.662	2.885	5.463	2.592	4.061	876	1.699	69	293
5 a < 10	4.840	27.235	2.972	13.815	2.240	6.475	1.692	2.568	1.271	4.342	40	35
10 a < 20	5.935	69.524	4.658	46.547	2.096	11.964	1.901	5.900	909	5.095	27	19
20 a < 30	3.162	59.292	2.735	44.937	1.058	6.850	783	3.103	488	3.620	70	782
30 a < 50	4.807	138.086	4.406	117.177	1.076	10.977	1.153	5.351	641	4.113	71	469
50 a < 100	5007	255.872	4.883	239.553	863	8.103	922	5.363	267	2.206	75	648
>=100	41.195	6.162.572	39.203	5.620.286	3.975	75.935	11.556	358.581	4.605	103.958	358	3.813

Nota: “aprovechamiento de las tierras labradas,Cultivos herbáceos”: Incluye barbechos.
Fuente: Instituto Nacional de Estadística
Copyright INE 2014

ENCUESTA SOBRE LA ESTRUCTURA DE LAS EXPLOTACIONES AGRÍCOLAS
APROVECHAMIENTO DE LAS TIERRAS LABRADAS EN REGADÍO
ESPAÑA 2013

Unidades: Explotaciones y Ha.	Todas las tierras labradas		Cultivos herbáceos		Frutales		Olivar		Viñedo		Otras tierras labradas	
	Explotaciones	Ha.	Explotaciones	Ha.	Explotaciones	Ha.	Explotaciones	Ha.	Explotaciones	Ha.	Explotaciones	Ha.
Explotaciones con SAU	432.995	2.948.136	240.392	1.700.490	146.989	508.038	86.496	519.971	27.888	208.634	3.682	11.004
< 1	70.601	33.060	23.017	7.072	53.316	25.317	1.710	393	779	128	462	149
1 a < 2	78.479	68.732	42.336	21.351	26.160	26.664	18.972	17.914	3.386	2.607	414	195
2 a < 5	97.599	175.729	53.060	63.233	31.902	65.576	23.337	38.450	4.061	6.819	1.715	1.652
5 a < 10	58.138	219.301	32.287	86.990	14.688	64.569	16.215	54.107	4.157	12.482	357	1.153
10 a < 20	46.159	316.318	27.771	136.451	10.070	76.561	11.760	66.616	5.910	34.682	404	2.008
20 a < 30	21.517	216.033	14.670	111.751	3.694	42.812	4.515	39.148	2.771	21.577	73	746
30 a < 50	22.010	343.654	15.943	196.597	3.061	46.392	3.890	55.787	3.181	43.292	99	1.586
50 a < 100	20.471	508.148	16.266	353.120	2.270	50.122	3.266	70.155	1.983	33.731	59	1.020
>=100	18.021	1.067.161	15.042	723.924	1.828	110.026	2.830	177.401	1.660	53.315	100	2.495

Nota: “aprovechamiento de las tierras labradas,Cultivos herbáceos”: Incluye huertos familiares.
Fuente: Instituto Nacional de Estadística
Copyright INE 2014

ENCUESTA SOBRE LA ESTRUCTURA DE LAS EXPLOTACIONES AGRÍCOLAS
APROVECHAMIENTO DE LAS TIERRAS LABRADAS EN REGADÍO
ARAGÓN 2013

Unidades: Explotaciones y Ha.	Todas las tierras labradas		Cultivos herbáceos		Frutales		Olivar		Viñedo		Otras tierras labradas	
	Explotaciones	Ha.	Explotaciones	Ha.	Explotaciones	Ha.	Explotaciones	Ha.	Explotaciones	Ha.	Explotaciones	Ha.
Explotaciones con SAU	27.643	349.499	21.438	283.590	6.447	43.808	5.301	10.408	1.628	11.258	92	434
< 1	843	474	411	76	679	319	207	77	-	-	3	1
1 a < 2	1.818	1.417	944	655	466	471	539	287	10	1	3	4
2 a < 5	4.513	7.434	3.367	4.214	1.083	1.562	1.435	1.431	245	197	12	31
5 a < 10	4.079	16.560	3.022	11.018	1.106	4.191	772	634	304	701	3	16
10 a < 20	3.973	27.347	2.814	16.518	1.080	7.943	641	1.007	359	1.848	25	31
20 a < 30	2.804	29.223	2.263	22.015	555	4.597	466	1.257	234	1.328	1	26
30 a < 50	2.872	41.188	2.398	31.762	551	5.311	309	881	253	3.139	3	95
50 a < 100	3.653	79.433	3.327	67.961	576	8.657	522	1.756	82	921	20	138
>=100	3.086	146.423	2.892	129.373	351	10.757	411	3.077	141	3.124	22	92

Nota: “aprovechamiento de las tierras labradas,Cultivos herbáceos”: Incluye huertos familiares.
Fuente: Instituto Nacional de Estadística
Copyright INE 2014

ENCUESTA SOBRE LA ESTRUCTURA DE LAS EXPLOTACIONES AGRÍCOLAS
TIERRA PARA PASTOS PERMANENTES
ESPAÑA 2013

Unidades: Explotaciones y Ha.	Tierras para pastos permanentes. Total		Tierras para pastos permanentes. Secano.		Tierras para pastos permanentes. Regadío.		Prados y praderas permanentes. Total		Prados y praderas permanentes. Secano.		Prados y praderas permanentes. Regadío.		Otras superficies para pastos		Prados o praderas permanentes que ya no se utilizan a efectos de producción y pueden acogerse a un régimen de ayudas	
	Explotaciones	Ha.	Explotaciones	Ha.	Explotaciones	Ha.	Explotaciones	Ha.	Explotaciones	Ha.	Explotaciones	Ha.	Explotaciones	Ha.	Explotaciones	Ha.
Explotaciones con SAU	265.257	7.962.038	261.151	7.900.614	11.270	61.424	184.821	2.981.357	179.110	2.919.933	11.270	61.424	99.312	4.674.663	12.175	306.019
< 1	8.118	3.189	7.557	2.980	749	209	7.207	2.797	6.620	2.588	749	209	827	355	167	37
1 a < 2	36.112	36.008	35.594	35.230	1.419	778	26.068	25.001	25.229	24.224	1.419	778	13.358	10.657	441	350
2 a < 5	49.845	111.040	48.805	108.143	2.332	2.897	37.649	83.755	36.251	80.858	2.332	2.897	15.041	25.118	1.469	2.167
5 a < 10	36.494	173.754	36.064	170.403	1.431	3.351	26.559	125.671	25.972	122.320	1.431	3.351	11.888	44.164	1.496	3.919
10 a < 20	34.265	302.459	33.736	295.357	1.628	7.102	24.893	215.611	24.135	208.509	1.628	7.102	12.239	76.507	1.453	10.341
20 a < 30	19.856	291.987	19.508	284.565	1.071	7.422	14.203	196.776	13.824	189.355	1.071	7.422	7.050	86.833	980	8.378
30 a < 50	22.458	466.867	22.250	461.003	868	5.864	14.859	275.712	14.589	269.848	868	5.864	9.040	167.152	2.054	24.004
50 a < 100	24.780	867.661	24.459	858.760	865	8.901	15.011	431.780	14.481	422.879	865	8.901	11.742	396.510	1.606	39.371
>=100	33.329	5.709.074	33.178	5.684.172	906	24.901	18.374	1.624.254	18.009	1.599.353	906	24.901	18.126	3.867.367	2.508	217.452

Fuente: Instituto Nacional de Estadística
Copyright INE 2014

ENCUESTA SOBRE LA ESTRUCTURA DE LAS EXPLOTACIONES AGRÍCOLAS
TIERRA PARA PASTOS PERMANENTES
ARAGÓN 2013

Unidades: Explotaciones y Ha.	Tierras para pastos permanentes. Total		Tierras para pastos permanentes. Secano.		Tierras para pastos permanentes. Regadío.		Prados y praderas permanentes. Total		Prados y praderas permanentes. Secano.		Prados y praderas permanentes. Regadío.		Otras superficies para pastos		Prados o praderas permanentes que ya no se utilizan a efectos de producción y pueden acogerse a un régimen de ayudas	
	Explotaciones	Ha.	Explotaciones	Ha.	Explotaciones	Ha.	Explotaciones	Ha.	Explotaciones	Ha.	Explotaciones	Ha.	Explotaciones	Ha.	Explotaciones	Ha.
Explotaciones con SAU	10.074	664.737	9.908	660.959	360	3.778	4.049	80.703	3.838	76.925	360	3.778	6.315	562.870	433	21.164
< 1	42	15	40	14	2	1	14	7	12	6	2	1	27	8	-	-
1 a < 2	266	222	257	214	9	9	256	220	247	211	9	9	10	3	-	-
2 a < 5	819	1.669	803	1.641	15	28	458	815	442	787	15	28	388	826	9	28
5 a < 10	516	1.702	506	1.549	65	153	216	966	206	813	65	153	350	736	-	-
10 a < 20	1.055	7.175	1.026	6.788	54	387	566	3.292	534	2.905	54	387	497	3.646	14	237
20 a < 30	846	10.248	799	9.823	56	426	412	3.916	364	3.491	56	426	435	5.822	40	510
30 a < 50	1.680	31.052	1.662	30.594	36	457	630	9.094	611	8.636	36	457	1.014	18.528	138	3.430
50 a < 100	2.281	74.860	2.257	74.254	52	605	630	15.307	593	14.702	52	605	1.723	56.773	71	2.779
>=100	2.570	537.794	2.559	536.082	70	1.712	867	47.085	828	45.373	70	1.712	1.871	476.528	161	14.180

Fuente: Instituto Nacional de Estadística
Copyright INE 2014

ENCUESTA SOBRE LA ESTRUCTURA DE LAS EXPLOTACIONES AGRÍCOLAS
OTRAS TIERRAS
ESPAÑA 2013

Unidades: Explotaciones y Ha.	Total de otras tierras		Terreno con vegetación espontánea y sin aprovechamiento agrícola o ganadero (erial, espartizal y matorral)		Especies arbóreas forestales		Otras superficies	
	Explotaciones	Ha.	Explotaciones	Ha.	Explotaciones	Ha.	Explotaciones	Ha.
Explotaciones con tierras	948.868	30.042.209	877.317	15.338.183	265.257	7.962.038	340.603	6.741.988
Explotaciones sin SAU	4.563	146.188	-	-	-	-	4.563	146.188
Explotaciones con SAU	944.305	29.896.021	877.317	15.338.183	265.257	7.962.038	336.040	6.595.799
< 1	76.247	77.737	74.213	37.410	8.118	3.189	23.788	37.138
1 a < 2	177.160	406.543	167.303	204.119	36.112	36.008	56.953	166.415
2 a < 5	232.444	1.013.206	220.504	627.114	49.845	111.040	71.790	275.052
5 a < 10	140.781	1.216.298	131.689	823.378	36.494	173.754	46.656	219.166
10 a < 20	110.802	1.861.071	102.252	1.240.857	34.265	302.459	39.215	317.755
20 a < 30	51.549	1.495.961	45.926	964.034	19.856	291.987	20.573	239.939
30 a < 50	53.546	2.501.271	47.773	1.577.537	22.458	466.867	22.528	456.867
50 a < 100	49.957	4.305.478	44.274	2.634.000	24.780	867.661	23.389	803.817
>=100	51.817	17.018.457	43.384	7.229.733	33.329	5.709.074	31.149	4.079.650

Fuente: Instituto Nacional de Estadística
Copyright INE 2014

ENCUESTA SOBRE LA ESTRUCTURA DE LAS EXPLOTACIONES AGRÍCOLAS
OTRAS TIERRAS
ARAGÓN 2013

Unidades: Explotaciones y Ha.	Total de otras tierras		Terreno con vegetación espontánea y sin aprovechamiento agrícola o ganadero (erial, espartizal y matorral)		Especies arbóreas forestales		Otras superficies	
	Explotaciones	Ha.	Explotaciones	Ha.	Explotaciones	Ha.	Explotaciones	Ha.
Explotaciones con tierras	14.441	649.029	5.517	293.673	6.742	333.302	6.150	22.054
Explotaciones sin SAU	298	1.938	44	1.116	24	286	254	537
Explotaciones con SAU	14.142	647.091	5.473	292.557	6.718	333.016	5.895	21.518
< 1	205	203	149	55	11	21	74	127
1 a < 2	952	6.629	422	2.986	247	1.114	670	2.529
2 a < 5	2.330	11.212	961	3.342	798	7.003	1.032	867
5 a < 10	1.921	11.899	1.175	6.040	722	4.598	505	1.261
10 a < 20	1.809	13.151	415	4.062	915	7.764	778	1.325
20 a < 30	1.123	11.879	528	1.549	502	6.822	418	3.509
30 a < 50	1.747	91.617	598	58.995	1.213	30.640	798	1.982
50 a < 100	1.868	65.262	525	25.495	1.056	38.454	720	1.313
>=100	2.189	435.237	699	190.033	1.255	236.600	899	8.605

Fuente: Instituto Nacional de Estadística
Copyright INE 2014

ENCUESTA SOBRE LA ESTRUCTURA DE LAS EXPLOTACIONES AGRÍCOLAS SUPERFICIE REGABLE ESPAÑA 2013

Unidades: Explotaciones y Ha.	TOTAL REGABLE		SUPERFICIE REGADA		SUPERFICIE NO REGADA	
	Nº. Explotac.	Ha.	Nº. Explotac.	Ha.	Nº. Explotac.	Ha.
Explotaciones con SAU	569.892	6.869.586	438.063	3.009.560	216.437	3.860.026
< 1	71.683	34.598	70.832	33.268	3.313	1.329
1 a < 2	106.113	115.771	79.018	69.510	40.487	46.261
2 a < 5	135.281	311.470	98.571	178.627	51.761	132.843
5 a < 10	81.705	426.386	58.810	222.652	36.674	203.734
10 a < 20	62.842	607.776	47.071	323.420	27.313	284.357
20 a < 30	29.650	479.959	22.016	223.455	14.766	256.504
30 a < 50	29.994	711.265	22.535	349.518	14.718	361.746
50 a < 100	27.420	1.124.680	20.767	517.049	14.043	607.631
>=100	25.204	3.057.683	18.443	1.092.062	13.362	1.965.620

Fuente: Instituto Nacional de Estadística
Copyright INE 2014

ENCUESTA SOBRE LA ESTRUCTURA DE LAS EXPLOTACIONES AGRÍCOLAS SUPERFICIE REGABLE ARAGÓN 2013

Unidades: Explotaciones y Ha.	TOTAL REGABLE		SUPERFICIE REGADA		SUPERFICIE NO REGADA	
	Nº. Explotac.	Ha.	Nº. Explotac.	Ha.	Nº. Explotac.	Ha.
Explotaciones con SAU	31.994	663.838	27.813	353.277	11.238	310.561
< 1	887	514	843	475	72	39
1 a < 2	2.519	2.976	1.818	1.426	964	1.550
2 a < 5	5.199	12.279	4.523	7.462	2.182	4.818
5 a < 10	4.676	23.578	4.130	16.713	1.439	6.865
10 a < 20	4.697	39.798	4.007	27.734	1.532	12.064
20 a < 30	3.217	50.530	2.814	29.648	1.306	20.882
30 a < 50	3.164	59.093	2.888	41.645	1.081	17.448
50 a < 100	4.031	126.663	3.676	80.038	1.221	46.625
>=100	3.602	348.405	3.114	148.135	1.440	200.270

Fuente: Instituto Nacional de Estadística
Copyright INE 2014

ENCUESTA SOBRE LA ESTRUCTURA DE LAS EXPLOTACIONES AGRÍCOLAS
CULTIVOS HERBÁCEOS Y BARBECHOS: CEREALES PARA GRANO (I)
ESPAÑA 2013

Unidades: Explotaciones y Ha.	Cereales para grano						Trigo						Trigo blando					
	Total		Secano		Regadío		Total		Secano		Regadío		Total		Secano		Regadío	
	Nº. Explotac.	Ha.	Nº. Explotac.	Ha.	Nº. Explotac.	Ha.	Nº. Explotac.	Ha.	Nº. Explotac.	Ha.	Nº. Explotac.	Ha.	Nº. Explotac.	Ha.	Nº. Explotac.	Ha.	Nº. Explotac.	Ha.
Explotaciones con SAU	271.327	6.408.848	227.074	5.404.562	80.423	1.004.286	124.137	2.285.476	109.430	2.044.213	26.178	241.264	96.110	1.746.443	83.919	1.560.956	20.786	185.487
< 1	4.083	1.020	3.114	738	1.006	282	454	146	432	139	21	6	428	141	417	135	11	6
1 a < 2	19.340	15.120	13.631	9.588	6.372	5.532	5.229	4.682	4.276	3.595	975	1.086	3.406	2.894	2.811	2.161	618	733
2 a < 5	40.539	82.024	29.429	55.204	12.823	26.819	14.106	26.761	11.195	20.868	3.299	5.892	10.669	19.274	8.095	14.239	2.922	5.035
5 a < 10	36.795	150.627	28.621	104.845	11.079	45.782	13.987	46.865	12.047	39.159	2.863	7.706	9.552	31.356	8.103	27.139	1.728	4.217
10 a < 20	42.198	322.058	35.340	244.712	11.363	77.347	18.065	103.685	15.570	87.008	3.846	16.678	12.908	71.810	10.997	59.474	2.897	12.336
20 a < 30	25.834	341.703	22.668	276.964	7.466	64.739	12.174	110.822	10.794	96.687	2.369	14.135	9.872	88.984	8.625	76.394	2.109	12.591
30 a < 50	31.581	665.570	28.024	537.776	9.172	127.794	16.652	219.643	14.809	193.580	3.495	26.063	13.477	169.764	11.834	148.406	2.867	21.358
50 a < 100	34.143	1.275.173	31.112	1.048.440	11.002	226.734	19.645	449.007	17.878	397.304	4.457	51.703	15.856	342.954	14.295	302.777	3.565	40.177
>=100	36.815	3.555.553	35.135	3.126.295	10.141	429.259	23.825	1.323.865	22.429	1.205.872	4.854	117.993	19.941	1.019.266	18.741	930.231	4.071	89.034

Fuente: Instituto Nacional de Estadística
Copyright INE 2014

ENCUESTA SOBRE LA ESTRUCTURA DE LAS EXPLOTACIONES AGRÍCOLAS
CULTIVOS HERBÁCEOS Y BARBECHOS: CEREALES PARA GRANO (II)
ESPAÑA 2013

Unidades: Explotaciones y Ha.	Trigo duro						Cebada						Avena					
	Total		Secano		Regadío		Total		Secano		Regadío		Total		Secano		Regadío	
	Nº. Explotac.	Ha.	Nº. Explotac.	Ha.	Nº. Explotac.	Ha.	Nº. Explotac.	Ha.	Nº. Explotac.	Ha.	Nº. Explotac.	Ha.	Nº. Explotac.	Ha.	Nº. Explotac.	Ha.	Nº. Explotac.	Ha.
Explotaciones con SAU	32.421	539.034	28.828	483.256	5.987	55.777	134.453	2.754.945	124.054	2.529.426	25.863	225.520	39.268	546.812	36.163	519.302	4.740	27.510
< 1	25	5	15	4	10	-	269	84	239	77	32	8	73	27	68	26	5	2
1 a < 2	1.865	1.788	1.508	1.434	357	354	3.235	3.490	2.669	2.773	717	717	1.142	1.214	818	997	328	216
2 a < 5	3.658	7.486	3.254	6.629	420	857	13.263	27.181	11.183	22.843	2.775	4.338	3.831	7.583	2.956	5.932	1.098	1.651
5 a < 10	4.644	15.509	3.976	12.020	1.187	3.489	15.426	53.083	13.293	45.893	3.150	7.190	3.811	12.742	3.588	11.886	322	856
10 a < 20	5.669	31.875	4.953	27.534	1.065	4.342	21.512	134.385	19.865	122.959	3.212	11.426	4.543	22.048	4.067	19.575	568	2.473
20 a < 30	2.484	21.838	2.335	20.293	261	1.545	15.060	152.776	14.130	138.973	2.641	13.802	3.695	26.078	3.522	24.327	377	1.750
30 a < 50	4.009	49.879	3.628	45.174	779	4.705	18.874	288.142	17.934	267.258	3.275	20.884	5.232	45.180	4.866	41.027	665	4.153
50 a < 100	4.823	106.053	4.297	94.527	968	11.526	22.040	549.405	20.876	500.270	5.123	49.135	6.850	97.153	6.517	93.649	532	3.504
>=100	5.244	304.599	4.864	275.641	938	28.959	24.774	1.546.399	23.865	1.428.379	4.939	118.020	10.090	334.788	9.761	321.883	844	12.905

Fuente: Instituto Nacional de Estadística
Copyright INE 2014

ENCUESTA SOBRE LA ESTRUCTURA DE LAS EXPLOTACIONES AGRÍCOLAS
CULTIVOS HERBÁCEOS Y BARBECHOS: CEREALES PARA GRANO (y III)
ESPAÑA 2013

Unidades: Explotaciones y Ha.	Centeno						Arroz: Regadío		Maíz						Otros (incluidas otras mezclas de cereales)					
	Total		Secano		Regadío				Total		Secano		Regadío		Total		Secano		Regadío	
	Nº. Explotac.	Ha.	Nº. Explotac.	Ha.	Nº. Explotac.	Ha.	Nº. Explotac.	Ha.	Nº. Explotac.	Ha.	Nº. Explotac.	Ha.	Nº. Explotac.	Ha.	Nº. Explotac.	Ha.	Nº. Explotac.	Ha.	Nº. Explotac.	Ha.
Explotaciones con SAU	14.129	159.479	13.728	154.263	719	5.216	9.860	105.255	59.269	423.334	24.616	43.416	35.648	379.917	10.593	133.546	9.039	113.942	1.982	19.604
< 1	38	3	4	1	34	1	523	188	2.865	566	2.462	489	404	77	33	7	33	6	2	1
1 a < 2	553	200	544	198	17	2	1.880	2.055	8.656	3.305	6.305	1.947	2.648	1.358	270	174	193	77	77	97
2 a < 5	749	726	705	712	44	14	2.500	5.867	11.322	13.305	7.123	4.281	4.218	9.024	687	600	660	568	28	33
5 a < 10	954	2.462	846	2.138	108	324	1.392	9.114	8.909	24.046	3.321	4.017	5.723	20.028	1.178	2.315	920	1.751	259	563
10 a < 20	1.717	8.755	1.701	8.104	101	651	1.155	11.601	7.765	38.203	2.374	4.236	5.475	33.967	1.102	3.382	937	2.830	175	552
20 a < 30	1.249	8.174	1.240	7.970	56	203	588	8.671	4.133	27.703	1.070	3.136	3.095	24.567	1.206	7.480	951	5.870	366	1.610
30 a < 50	2.381	19.770	2.364	19.691	17	79	665	15.742	5.457	66.064	880	6.635	4.696	59.429	1.242	11.027	1.036	9.585	253	1.443
50 a < 100	2.545	30.182	2.467	29.028	126	1.154	704	20.182	5.616	106.397	651	9.462	5.136	96.935	1.836	22.846	1.536	18.726	365	4.120
>=100	3.942	89.206	3.857	86.419	215	2.787	452	31.835	4.545	143.745	430	9.214	4.254	134.532	3.038	85.714	2.773	74.528	458	11.186

Fuente: Instituto Nacional de Estadística
Copyright INE 2014

ENCUESTA SOBRE LA ESTRUCTURA DE LAS EXPLOTACIONES AGRÍCOLAS
CULTIVOS HERBÁCEOS Y BARBECHOS: CEREALES PARA GRANO (I)
ARAGÓN 2013

Unidades: Explotaciones y Ha.	Cereales para grano						Trigo						Trigo blando					
	Total		Secano		Regadío		Total		Secano		Regadío		Total		Secano		Regadío	
	Nº. Explotac.	Ha.	Nº. Explotac.	Ha.	Nº. Explotac.	Ha.	Nº. Explotac.	Ha.	Nº. Explotac.	Ha.	Nº. Explotac.	Ha.	Nº. Explotac.	Ha.	Nº. Explotac.	Ha.	Nº. Explotac.	Ha.
Explotaciones con SAU	27.772	863.655	22.382	679.796	14.351	183.859	14.299	277.381	11.218	229.884	5.909	47.497	9.276	153.426	6.696	122.576	3.968	30.850
< 1	26	14	3	3	23	12	14	9	3	3	11	6	14	9	3	3	11	6
1 a < 2	609	576	196	204	413	372	272	330	159	189	113	140	85	88	83	86	2	2
2 a < 5	2.520	5.889	1.439	3.298	1.358	2.591	1.035	2.648	584	1.178	667	1.470	870	2.314	419	844	667	1.470
5 a < 10	3.195	13.961	2.149	7.932	1.899	6.028	1.387	4.547	1.033	3.341	711	1.206	811	3.060	575	2.340	344	720
10 a < 20	4.262	32.640	3.321	22.382	2.059	10.258	2.165	12.938	1.594	9.678	837	3.260	1.299	6.755	858	4.578	487	2.176
20 a < 30	2.908	43.281	2.329	29.469	1.766	13.812	1.206	11.449	849	8.279	488	3.170	942	9.000	622	6.123	447	2.877
30 a < 50	4.281	93.030	3.831	72.372	1.687	20.658	2.303	29.024	1.855	23.024	860	5.999	1.437	16.392	1.109	12.547	551	3.845
50 a < 100	5.064	193.895	4.482	147.251	2.816	46.644	2.853	61.792	2.447	50.555	1.120	11.237	1.704	28.935	1.254	21.935	671	7.000
>=100	4.908	480.368	4.631	396.885	2.329	83.483	3.064	154.644	2.693	133.636	1.104	21.008	2.114	86.874	1.774	74.120	789	12.754

Fuente: Instituto Nacional de Estadística
Copyright INE 2014

ENCUESTA SOBRE LA ESTRUCTURA DE LAS EXPLOTACIONES AGRÍCOLAS
CULTIVOS HERBÁCEOS Y BARBECHOS: CEREALES PARA GRANO (II)
ARAGÓN 2013

Unidades: Explotaciones y Ha.	Trigo duro						Cebada						Avena					
	Total		Secano		Regadío		Total		Secano		Regadío		Total		Secano		Regadío	
	Nº. Explotac.	Ha.	Nº. Explotac.	Ha.	Nº. Explotac.	Ha.	Nº. Explotac.	Ha.	Nº. Explotac.	Ha.	Nº. Explotac.	Ha.	Nº. Explotac.	Ha.	Nº. Explotac.	Ha.	Nº. Explotac.	Ha.
Explotaciones con SAU	5.875	123.955	4.962	107.308	2.163	16.647	18.554	456.230	16.019	390.957	7.175	65.273	1.921	32.935	1.587	30.942	437	1.994
< 1	-	-	-	-	-	-	-	-	-	-	-	-	-	-	-	-	-	-
1 a < 2	188	241	77	103	111	138	206	137	36	13	171	124	4	7	1	1	3	6
2 a < 5	165	335	165	335	-	-	1.089	2.234	910	1.979	240	255	96	98	-	-	96	98
5 a < 10	585	1.488	458	1.001	367	486	1.420	6.630	1.142	4.466	571	2.164	18	125	18	125	-	-
10 a < 20	879	6.183	738	5.100	350	1.084	2.735	12.967	2.220	10.567	949	2.400	229	286	186	192	44	94
20 a < 30	264	2.449	227	2.156	40	293	2.112	25.205	1.863	18.487	1.141	6.717	208	1.868	135	1.414	121	453
30 a < 50	1.031	12.632	809	10.477	420	2.154	3.102	51.795	2.804	45.471	965	6.323	184	1.469	138	1.308	55	161
50 a < 100	1.499	32.857	1.332	28.619	484	4.238	3.851	98.350	3.340	82.990	1.688	15.360	454	7.286	432	7.116	32	170
>=100	1.265	67.770	1.156	59.516	391	8.253	4.038	258.913	3.705	226.984	1.451	31.929	727	21.797	677	20.785	86	1.012

Fuente: Instituto Nacional de Estadística
Copyright INE 2014

ENCUESTA SOBRE LA ESTRUCTURA DE LAS EXPLOTACIONES AGRÍCOLAS
CULTIVOS HERBÁCEOS Y BARBECHOS: CEREALES PARA GRANO (y III)
ARAGÓN 2013

Unidades: Explotaciones y Ha.	Centeno						Arroz: Regadío		Maíz						Otros (incluidas otras mezclas de cereales)					
	Total		Secano		Regadío				Total		Secano		Regadío		Total		Secano		Regadío	
	Nº. Explotac.	Ha.	Nº. Explotac.	Ha.	Nº. Explotac.	Ha.	Nº. Explotac.	Ha.	Nº. Explotac.	Ha.	Nº. Explotac.	Ha.	Nº. Explotac.	Ha.	Nº. Explotac.	Ha.	Nº. Explotac.	Ha.	Nº. Explotac.	Ha.
Explotaciones con SAU	1.625	16.028	1.444	15.392	192	636	609	6.057	5.963	60.135	327	1.382	5.683	58.752	1.271	14.889	835	11.239	470	3.650
< 1	-	-	-	-	-	-	3	-	9	5	-	-	9	5	-	-	-	-	-	-
1 a < 2	-	-	-	-	-	-	-	-	126	103	-	-	126	103	-	-	-	-	-	-
2 a < 5	-	-	-	-	-	-	-	-	454	908	62	141	392	767	3	1	-	-	3	1
5 a < 10	108	324	-	-	108	324	108	832	684	1.436	7	-	677	1.436	13	66	-	-	13	66
10 a < 20	191	1.633	176	1.617	15	16	34	157	946	4.149	86	303	869	3.847	189	510	54	25	135	485
20 a < 30	212	919	203	790	9	129	138	448	388	2.620	3	16	385	2.604	207	773	126	482	81	290
30 a < 50	200	1.778	200	1.778	-	-	61	619	969	7.489	55	269	915	7.219	115	857	73	521	41	336
50 a < 100	430	4.127	398	4.029	32	98	164	1.648	1.311	17.460	64	242	1.280	17.217	289	3.232	211	2.318	86	913
>=100	484	7.247	467	7.178	28	70	102	2.352	1.075	25.965	51	411	1.030	25.554	456	9.450	371	7.892	110	1.558

Fuente: Instituto Nacional de Estadística
Copyright INE 2014

ENCUESTA SOBRE LA ESTRUCTURA DE LAS EXPLOTACIONES AGRÍCOLAS
CULTIVOS HERBÁCEOS Y BARBECHOS: LEGUMINOSAS PARA GRANO
ESPAÑA 2013

Unidades: Explotaciones y Ha.	Leguminosas para grano						Garbanzos, judías secas y lentejas						Guisantes, habas, haboncillos y altramuces dulces						Otras (incluídas las mezclas con cereales)					
	Total		Secano		Regadío		Total		Secano		Regadío		Total		Secano		Regadío		Total		Secano		Regadío	
	Explotac.	Ha.	Explotac.	Ha.	Explotac.	Ha.	Explotac.	Ha.	Explotac.	Ha.	Explotac.	Ha.	Explotac.	Ha.	Explotac.	Ha.	Explotac.	Ha.	Explotac.	Ha.	Explotac.	Ha.	Explotac.	Ha.
Explotaciones con SAU	33.457	360.536	29.672	334.747	4.840	25.788	10.514	57.620	8.980	53.386	1.660	4.234	12.754	145.891	10.981	129.910	2.205	15.981	13.474	157.025	12.525	151.451	1.301	5.573
< 1	402	31	346	27	56	4	165	14	133	12	32	2	188	12	153	11	35	2	98	5	98	5	-	-
1 a < 2	2.640	511	1.724	271	944	239	1.426	307	1.025	213	406	94	1.032	149	709	47	323	101	656	55	320	10	336	44
2 a < 5	2.753	1.382	2.136	1.124	621	258	1.740	634	1.396	519	348	115	748	347	598	255	150	93	606	401	441	351	165	51
5 a < 10	2.326	2.573	1.996	2.195	355	378	1.334	1.001	1.157	959	178	43	646	814	463	519	184	295	576	757	543	718	33	40
10 a < 20	2.830	10.487	2.515	9.156	365	1.331	1.158	3.273	1.022	3.179	157	94	1.110	3.796	969	3.092	144	704	879	3.418	797	2.885	108	533
20 a < 30	2.126	9.426	1.805	8.374	330	1.052	640	1.414	580	1.329	66	84	643	3.683	507	3.018	141	665	869	4.330	745	4.027	127	302
30 a < 50	3.208	18.299	2.832	15.495	506	2.803	828	3.644	698	2.801	130	843	1.223	7.594	1.015	6.271	301	1.324	1.290	7.060	1.238	6.423	82	637
50 a < 100	6.275	63.106	5.780	59.258	643	3.848	1.208	9.204	1.058	8.020	180	1.184	2.460	23.226	2.163	21.129	346	2.097	3.098	30.677	3.020	30.109	123	568
>=100	10.898	254.721	10.538	238.847	1.020	15.874	2.015	38.130	1.911	36.355	163	1.775	4.704	106.269	4.405	95.568	581	10.701	5.402	110.322	5.323	106.923	326	3.399

Fuente: Instituto Nacional de Estadística
Copyright INE 2014

ENCUESTA SOBRE LA ESTRUCTURA DE LAS EXPLOTACIONES AGRÍCOLAS
CULTIVOS HERBÁCEOS Y BARBECHOS: LEGUMINOSAS PARA GRANO
ARAGÓN 2013

Unidades: Explotaciones y Ha.	Leguminosas para grano						Garbanzos, judías secas y lentejas						Guisantes, habas, haboncillos y altramuces dulces						Otras (incluídas las mezclas con cereales)					
	Total		Secano		Regadío		Total		Secano		Regadío		Total		Secano		Regadío		Total		Secano		Regadío	
	Explotac.	Ha.	Explotac.	Ha.	Explotac.	Ha.	Explotac.	Ha.	Explotac.	Ha.	Explotac.	Ha.	Explotac.	Ha.	Explotac.	Ha.	Explotac.	Ha.	Explotac.	Ha.	Explotac.	Ha.	Explotac.	Ha.
Explotaciones con SAU	2.959	37.882	2.665	35.135	400	2.747	99	920	94	913	5	7	1.559	20.107	1.297	17.768	324	2.339	1.413	16.854	1.354	16.454	81	401
< 1	-	-	-	-	-	-	-	-	-	-	-	-	-	-	-	-	-	-	-	-	-	-	-	-
1 a < 2	9	-	-	-	9	-	-	-	-	-	-	-	-	-	-	-	-	-	9	-	-	-	9	-
2 a < 5	1	-	-	-	1	-	1	-	-	-	1	-	1	-	-	-	1	-	-	-	-	-	-	-
5 a < 10	23	87	23	87	-	-	-	-	-	-	-	-	-	-	-	-	-	-	23	87	23	87	-	-
10 a < 20	50	246	35	144	15	102	9	15	9	15	-	-	2	33	-	-	2	33	39	198	26	129	13	69
20 a < 30	73	377	20	55	53	322	-	-	-	-	-	-	59	338	6	16	53	322	14	40	14	40	-	-
30 a < 50	384	2.028	327	1.716	84	312	33	166	33	166	-	-	192	1.226	146	936	73	291	159	636	148	615	11	22
50 a < 100	948	7.370	827	6.675	132	694	31	343	30	342	1	1	573	4.160	459	3.529	121	630	376	2.867	367	2.804	10	63
>=100	1.472	27.772	1.432	26.456	106	1.316	25	397	22	391	3	6	732	14.350	685	13.287	74	1.063	793	13.025	775	12.779	38	247

Fuente: Instituto Nacional de Estadística
Copyright INE 2014

ENCUESTA SOBRE LA ESTRUCTURA DE LAS EXPLOTACIONES AGRÍCOLAS CULTIVOS HERBÁCEOS Y BARBECHOS: PATATA ESPAÑA 2013

Unidades: Explotaciones y Ha.	TOTAL		SECANO		REGADÍO	
	Nº. Explotac.	Ha.	Nº. Explotac.	Ha.	Nº. Explotac.	Ha.
Explotaciones con SAU	72.333	60.675	55.697	24.189	18.017	36.486
< 1	6.257	901	4.408	655	1.873	246
1 a < 2	17.413	3.725	13.487	2.700	4.112	1.024
2 a < 5	17.567	5.240	14.488	3.588	3.578	1.653
5 a < 10	10.410	4.572	8.849	3.363	1.649	1.209
10 a < 20	8.788	6.355	7.092	2.391	1.852	3.964
20 a < 30	4.194	5.122	3.140	2.228	1.118	2.894
30 a < 50	3.512	7.009	2.383	1.555	1.320	5.453
50 a < 100	2.744	11.614	1.273	2.583	1.538	9.031
>=100	1.448	16.137	576	5.125	976	11.012

Fuente: Instituto Nacional de Estadística
Copyright INE 2014

ENCUESTA SOBRE LA ESTRUCTURA DE LAS EXPLOTACIONES AGRÍCOLAS CULTIVOS HERBÁCEOS Y BARBECHOS: PATATA ARAGÓN 2013

Unidades: Explotaciones y Ha.	TOTAL		SECANO		REGADÍO	
	Nº. Explotac.	Ha.	Nº. Explotac.	Ha.	Nº. Explotac.	Ha.
Explotaciones con SAU	1.348	911	540	252	889	659
< 1	14	2	-	-	14	2
1 a < 2	65	6	60	5	6	0
2 a < 5	110	53	3	2	106	51
5 a < 10	262	48	133	38	129	10
10 a < 20	159	29	55	4	104	25
20 a < 30	21	5	7	4	14	2
30 a < 50	203	119	114	68	142	51
50 a < 100	339	369	117	73	246	295
>=100	175	281	52	59	129	223

Fuente: Instituto Nacional de Estadística
Copyright INE 2014

ENCUESTA SOBRE LA ESTRUCTURA DE LAS EXPLOTACIONES AGRÍCOLAS
CULTIVOS HERBÁCEOS Y BARBECHOS: CULTIVOS INDUSTRIALES (I)
ESPAÑA 2013

Unidades: Explotaciones y Ha.	CULTIVOS INDUSTRIALES						REMOLACHA AZUCARERA						ALGODÓN						OTROS CULTIVOS TEXTILES					
	Total		Secano		Regadío		Total		Secano		Regadío		Total		Secano		Regadío		Total		Secano		Regadío	
	Explotac.	Ha.	Explotac.	Ha.	Explotac.	Ha.	Explotac.	Ha.	Explotac.	Ha.	Explotac.	Ha.	Explotac.	Ha.	Explotac.	Ha.	Explotac.	Ha.	Explotac.	Ha.	Explotac.	Ha.	Explotac.	Ha.
Explotaciones con SAU	50.243	980.418	38.711	799.298	16.073	181.121	5.522	33.227	1.209	4.031	4.642	29.196	4.792	57.577	446	5.723	4.429	51.854	93	1.258	66	863	27	394
< 1	348	222	5	5	343	217	-	-	-	-	-	-	-	-	-	-	-	-	-	-	-	-	-	-
1 a < 2	836	872	273	252	594	621	206	169	51	8	155	162	81	83	-	-	81	83	-	-	-	-	-	-
2 a < 5	3.209	7.714	1.832	3.385	1.485	4.329	332	458	14	4	318	454	857	2.739	-	-	857	2.739	-	-	-	-	-	-
5 a < 10	4.896	21.770	3.139	12.788	1.923	8.983	276	353	31	2	245	351	955	4.300	220	1.135	741	3.165	20	118	20	118	-	-
10 a < 20	7.144	47.759	5.520	33.328	1.983	14.432	361	915	-	-	361	915	759	6.391	12	56	748	6.335	-	-	-	-	-	-
20 a < 30	5.298	47.727	4.127	35.081	1.643	12.646	480	1.631	128	325	352	1.306	631	5.404	53	312	578	5.092	7	10	-	-	7	10
30 a < 50	6.330	74.828	4.966	56.485	1.908	18.343	1.069	3.997	473	1.088	688	2.908	542	7.358	21	85	532	7.272	-	-	-	-	-	-
50 a < 100	9.351	163.406	7.456	130.022	2.872	33.384	1.448	9.696	251	1.156	1.288	8.540	476	9.689	45	745	449	8.945	6	59	6	59	-	-
>=100	12.829	616.119	11.392	527.952	3.321	88.167	1.351	16.008	261	1.448	1.235	14.560	491	21.613	96	3.390	442	18.223	60	1.071	39	686	21	384

Fuente: Instituto Nacional de Estadística
Copyright INE 2014

ENCUESTA SOBRE LA ESTRUCTURA DE LAS EXPLOTACIONES AGRÍCOLAS
CULTIVOS HERBÁCEOS Y BARBECHOS: CULTIVOS INDUSTRIALES (II)
ESPAÑA 2013

Unidades: Explotaciones y Ha.	GIRASOL						LINO OLEAGINOSO						SOJA						COLZA Y NABINA					
	Total		Secano		Regadío		Total		Secano		Regadío		Total		Secano		Regadío		Total		Secano		Regadío	
	Explotac.	Ha.	Explotac.	Ha.	Explotac.	Ha.	Explotac.	Ha.	Explotac.	Ha.	Explotac.	Ha.	Explotac.	Ha.	Explotac.	Ha.	Explotac.	Ha.	Explotac.	Ha.	Explotac.	Ha.	Explotac.	Ha.
Explotaciones con SAU	37.921	810.399	34.667	746.608	5.933	63.791	125	2.263	124	2.263	1	-	118	1.080	7	28	114	1.052	2.340	31.798	1.957	23.462	626	8.336
< 1	-	-	-	-	-	-	-	-	-	-	-	-	-	-	-	-	-	-	5	5	5	5	-	-
1 a < 2	180	204	173	194	6	9	-	-	-	-	-	-	-	-	-	-	-	-	-	-	-	-	-	-
2 a < 5	1.315	2.863	1.255	2.666	169	197	-	-	-	-	-	-	-	-	-	-	-	-	60	149	59	147	1	3
5 a < 10	3.114	14.031	2.753	11.151	514	2.880	-	-	-	-	-	-	24	14	-	-	24	14	19	97	19	86	7	11
10 a < 20	5.614	34.400	5.305	32.441	537	1.959	6	12	5	12	1	-	1	-	-	-	1	-	188	859	144	628	56	230
20 a < 30	4.231	37.464	3.724	33.009	814	4.455	20	315	20	315	-	-	-	-	-	-	-	-	246	1.574	181	903	65	671
30 a < 50	4.920	58.383	4.420	53.252	805	5.131	22	89	22	89	-	-	16	172	-	-	16	172	202	1.361	190	1.313	18	49
50 a < 100	7.381	131.682	6.588	118.349	1.297	13.333	27	434	27	434	-	-	65	564	7	28	61	536	680	6.915	606	6.023	141	892
>=100	11.166	531.371	10.448	495.544	1.791	35.827	51	1.413	51	1.413	-	-	12	330	-	-	12	330	940	20.838	753	14.357	338	6.480

Fuente: Instituto Nacional de Estadística
Copyright INE 2014

ENCUESTA SOBRE LA ESTRUCTURA DE LAS EXPLOTACIONES AGRÍCOLAS
CULTIVOS HERBÁCEOS Y BARBECHOS: CULTIVOS INDUSTRIALES (III)
ESPAÑA 2013

Unidades: Explotaciones y Ha.	OTROS CULTIVOS						TABACO						LÚPULO						PLANTAS AROMÁTICAS, MEDICINALES Y ESPECIAS					
	Total		Secano		Regadío		Total		Secano		Regadío		Total		Secano		Regadío		Total		Secano		Regadío	
	Explotac.	Ha.	Explotac.	Ha.	Explotac.	Ha.	Explotac.	Ha.	Explotac.	Ha.	Explotac.	Ha.	Explotac.	Ha.	Explotac.	Ha.	Explotac.	Ha.	Explotac.	Ha.	Explotac.	Ha.	Explotac.	Ha.
Explotaciones con SAU	637	18.844	358	10.121	292	8.723	1.766	11.960	60	250	1.706	11.711	10	27	-	-	10	27	1.435	9.806	984	5.435	515	4.371
< 1	-	-	-	-	-	-	339	216	-	-	339	216	-	-	-	-	-	-	4	1	-	-	4	1
1 a < 2	54	54	-	-	54	54	227	282	1	1	226	281	-	-	-	-	-	-	87	78	46	48	72	31
2 a < 5	53	54	1	-	52	54	274	854	-	-	274	854	-	-	-	-	-	-	520	596	504	568	17	28
5 a < 10	2	6	2	6	-	-	491	2.640	59	249	432	2.392	-	-	-	-	-	-	69	212	36	41	33	171
10 a < 20	-	-	-	-	-	-	226	2.158	-	-	226	2.158	2	-	-	-	2	-	274	2.431	45	114	244	2.317
20 a < 30	1	10	-	-	1	10	62	1.083	-	-	62	1.083	6	18	-	-	6	18	68	218	68	217	6	1
30 a < 50	35	343	34	339	1	5	108	2.351	-	-	108	2.351	-	-	-	-	-	-	114	600	59	255	55	346
50 a < 100	87	1.578	52	1.276	35	303	20	417	-	-	20	417	-	-	-	-	-	-	154	2.105	111	1.733	45	371
>=100	405	16.798	269	8.500	149	8.298	19	1.960	-	-	19	1.960	3	9	-	-	3	9	144	3.565	116	2.460	39	1.106

Fuente: Instituto Nacional de Estadística
Copyright INE 2014

ENCUESTA SOBRE LA ESTRUCTURA DE LAS EXPLOTACIONES AGRÍCOLAS
CULTIVOS HERBÁCEOS Y BARBECHOS: CULTIVOS INDUSTRIALES (y IV)
ESPAÑA 2013

Unidades: Explotaciones y Ha.	OTRAS PLANTAS INDUSTRIALES					
	Total		Secano		Regadío	
	Explotac.	Ha.	Explotac.	Ha.	Explotac.	Ha.
Explotaciones con SAU	212	2.179	105	513	119	1.666
< 1	-	-	-	-	-	-
1 a < 2	7	2	1	1	6	-
2 a < 5	-	-	-	-	-	-
5 a < 10	-	-	-	-	-	-
10 a < 20	93	593	51	76	42	517
20 a < 30	-	-	-	-	-	-
30 a < 50	21	174	13	65	8	109
50 a < 100	33	267	29	218	16	49
>=100	58	1.144	11	153	47	991

Fuente: Instituto Nacional de Estadística
Copyright INE 2014

ENCUESTA SOBRE LA ESTRUCTURA DE LAS EXPLOTACIONES AGRÍCOLAS
CULTIVOS HERBÁCEOS Y BARBECHOS: CULTIVOS INDUSTRIALES (I)
ARAGÓN 2013

Unidades: Explotaciones y Ha.	CULTIVOS INDUSTRIALES						REMOLACHA AZUCARERA						ALGODÓN						OTROS CULTIVOS TEXTILES					
	Total		Secano		Regadío		Total		Secano		Regadío		Total		Secano		Regadío		Total		Secano		Regadío	
	Explotac.	Ha.	Explotac.	Ha.	Explotac.	Ha.	Explotac.	Ha.	Explotac.	Ha.	Explotac.	Ha.	Explotac.	Ha.	Explotac.	Ha.	Explotac.	Ha.	Explotac.	Ha.	Explotac.	Ha.	Explotac.	Ha.
Explotaciones con SAU	1.330	18.027	867	13.325	539	4.702	-	-	-	-	-	-	-	-	-	-	-	-	-	-	-	-	-	-
< 1	-	-	-	-	-	-	-	-	-	-	-	-	-	-	-	-	-	-	-	-	-	-	-	-
1 a < 2	-	-	-	-	-	-	-	-	-	-	-	-	-	-	-	-	-	-	-	-	-	-	-	-
2 a < 5	-	-	-	-	-	-	-	-	-	-	-	-	-	-	-	-	-	-	-	-	-	-	-	-
5 a < 10	22	166	5	5	18	161	-	-	-	-	-	-	-	-	-	-	-	-	-	-	-	-	-	-
10 a < 20	179	837	54	469	178	368	-	-	-	-	-	-	-	-	-	-	-	-	-	-	-	-	-	-
20 a < 30	106	275	106	275	-	-	-	-	-	-	-	-	-	-	-	-	-	-	-	-	-	-	-	-
30 a < 50	271	2.623	152	1.831	119	792	-	-	-	-	-	-	-	-	-	-	-	-	-	-	-	-	-	-
50 a < 100	293	3.032	186	1.685	107	1.346	-	-	-	-	-	-	-	-	-	-	-	-	-	-	-	-	-	-
>=100	459	11.094	365	9.060	117	2.035	-	-	-	-	-	-	-	-	-	-	-	-	-	-	-	-	-	-

Fuente: Instituto Nacional de Estadística
Copyright INE 2014

ENCUESTA SOBRE LA ESTRUCTURA DE LAS EXPLOTACIONES AGRÍCOLAS
CULTIVOS HERBÁCEOS Y BARBECHOS: CULTIVOS INDUSTRIALES (II)
ARAGÓN 2013

Unidades: Explotaciones y Ha.	GIRASOL						LINO OLEAGINOSO						SOJA						COLZA Y NABINA					
	Total		Secano		Regadío		Total		Secano		Regadío		Total		Secano		Regadío		Total		Secano		Regadío	
	Explotac.	Ha.	Explotac.	Ha.	Explotac.	Ha.	Explotac.	Ha.	Explotac.	Ha.	Explotac.	Ha.	Explotac.	Ha.	Explotac.	Ha.	Explotac.	Ha.	Explotac.	Ha.	Explotac.	Ha.	Explotac.	Ha.
Explotaciones con SAU	1.130	14.370	723	10.826	469	3.544	-	-	-	-	-	-	2	10	-	-	2	10	186	3.314	120	2.172	72	1.141
< 1	-	-	-	-	-	-	-	-	-	-	-	-	-	-	-	-	-	-	-	-	-	-	-	-
1 a < 2	-	-	-	-	-	-	-	-	-	-	-	-	-	-	-	-	-	-	-	-	-	-	-	-
2 a < 5	-	-	-	-	-	-	-	-	-	-	-	-	-	-	-	-	-	-	-	-	-	-	-	-
5 a < 10	22	166	5	5	18	161	-	-	-	-	-	-	-	-	-	-	-	-	-	-	-	-	-	-
10 a < 20	162	714	54	469	161	245	-	-	-	-	-	-	-	-	-	-	-	-	17	123	-	-	17	123
20 a < 30	106	275	106	275	-	-	-	-	-	-	-	-	-	-	-	-	-	-	-	-	-	-	-	-
30 a < 50	271	2.623	152	1.831	119	792	-	-	-	-	-	-	-	-	-	-	-	-	-	-	-	-	-	-
50 a < 100	227	2.260	130	1.105	97	1.154	-	-	-	-	-	-	-	-	-	-	-	-	50	594	40	402	10	192
>=100	342	8.333	277	7.141	75	1.192	-	-	-	-	-	-	2	10	-	-	2	10	118	2.596	80	1.770	45	826

Fuente: Instituto Nacional de Estadística
Copyright INE 2014

ENCUESTA SOBRE LA ESTRUCTURA DE LAS EXPLOTACIONES AGRÍCOLAS
CULTIVOS HERBÁCEOS Y BARBECHOS: CULTIVOS INDUSTRIALES (III)
ARAGÓN 2013

Unidades: Explotaciones y Ha.	OTROS CULTIVOS						TABACO						LÚPULO						PLANTAS AROMÁTICAS, MEDICINALES Y ESPECIAS					
	Total		Secano		Regadío		Total		Secano		Regadío		Total		Secano		Regadío		Total		Secano		Regadío	
	Explotac.	Ha.	Explotac.	Ha.	Explotac.	Ha.	Explotac.	Ha.	Explotac.	Ha.	Explotac.	Ha.	Explotac.	Ha.	Explotac.	Ha.	Explotac.	Ha.	Explotac.	Ha.	Explotac.	Ha.	Explotac.	Ha.
Explotaciones con SAU	9	155	8	149	1	7	-	-	-	-	-	-	-	-	-	-	-	-	13	66	13	66	-	-
< 1	-	-	-	-	-	-	-	-	-	-	-	-	-	-	-	-	-	-	-	-	-	-	-	-
1 a < 2	-	-	-	-	-	-	-	-	-	-	-	-	-	-	-	-	-	-	-	-	-	-	-	-
2 a < 5	-	-	-	-	-	-	-	-	-	-	-	-	-	-	-	-	-	-	-	-	-	-	-	-
5 a < 10	-	-	-	-	-	-	-	-	-	-	-	-	-	-	-	-	-	-	-	-	-	-	-	-
10 a < 20	-	-	-	-	-	-	-	-	-	-	-	-	-	-	-	-	-	-	-	-	-	-	-	-
20 a < 30	-	-	-	-	-	-	-	-	-	-	-	-	-	-	-	-	-	-	-	-	-	-	-	-
30 a < 50	-	-	-	-	-	-	-	-	-	-	-	-	-	-	-	-	-	-	-	-	-	-	-	-
50 a < 100	-	-	-	-	-	-	-	-	-	-	-	-	-	-	-	-	-	-	13	66	13	66	-	-
>=100	9	155	8	149	1	7	-	-	-	-	-	-	-	-	-	-	-	-	-	-	-	-	-	-

Fuente: Instituto Nacional de Estadística
Copyright INE 2014

ENCUESTA SOBRE LA ESTRUCTURA DE LAS EXPLOTACIONES AGRÍCOLAS
CULTIVOS HERBÁCEOS Y BARBECHOS: CULTIVOS INDUSTRIALES (y IV)
ARAGÓN 2013

Unidades: Explotaciones y Ha.	OTRAS PLANTAS INDUSTRIALES					
	Total		Secano		Regadío	
	Explotac.	Ha.	Explotac.	Ha.	Explotac.	Ha.
Explotaciones con SAU	16	112	16	112	-	-
< 1	-	-	-	-	-	-
1 a < 2	-	-	-	-	-	-
2 a < 5	-	-	-	-	-	-
5 a < 10	-	-	-	-	-	-
10 a < 20	-	-	-	-	-	-
20 a < 30	-	-	-	-	-	-
30 a < 50	-	-	-	-	-	-
50 a < 100	16	112	16	112	-	-
>=100	-	-	-	-	-	-

Fuente: Instituto Nacional de Estadística
Copyright INE 2014

ENCUESTA SOBRE LA ESTRUCTURA DE LAS EXPLOTACIONES AGRÍCOLAS
CULTIVOS HERBÁCEOS Y BARBECHOS: HORTALIZAS
ESPAÑA 2013

Unidades: Explotaciones y Ha.	Hortalizas: Total		Hortalizas: Secano		Hortalizas: Regadío		En terreno de labor: Total		En terreno de labor: Secano		En terreno de labor: Regadío		En terreno hortícola: Total		En terreno hortícola: Secano		En terreno hortícola: Regadío		En invernadero: Regadío	
	Explotac.	Ha.	Explotac.	Ha.	Explotac.	Ha.	Explotac.	Ha.	Explotac.	Ha.	Explotac.	Ha.	Explotac.	Ha.	Explotac.	Ha.	Explotac.	Ha.	Explotac.	Ha.
Explotaciones con SAU	109.242	238.499	15.246	18.197	96.624	220.303	36.424	123.963	10.928	14.629	26.291	109.334	61.193	73.418	4.431	3.567	57.086	69.850	19.126	41.118
< 1	15.765	6.010	1.271	249	14.800	5.761	5.959	1.943	929	180	5.263	1.763	6.579	1.344	343	69	6.236	1.274	4.980	2.723
1 a < 2	22.039	11.523	2.459	381	19.675	11.141	7.087	2.242	1.788	276	5.304	1.967	10.506	2.668	680	106	9.848	2.562	5.491	6.613
2 a < 5	24.959	22.645	3.555	1.486	22.235	21.159	6.526	4.417	2.436	772	4.100	3.645	15.162	7.203	1.142	714	14.067	6.489	5.131	11.026
5 a < 10	14.859	19.697	2.854	2.021	12.426	17.676	4.848	9.016	1.947	945	3.082	8.071	9.227	5.949	929	1.076	8.329	4.873	1.740	4.732
10 a < 20	11.921	22.424	1.822	1.135	10.440	21.289	4.070	10.302	1.240	727	2.917	9.575	7.671	7.192	624	408	7.165	6.784	1.019	4.930
20 a < 30	5.364	14.161	1.082	1.450	4.429	12.711	2.048	7.376	754	873	1.333	6.503	3.366	4.787	332	577	3.058	4.210	291	1.999
30 a < 50	5.433	22.711	1.022	3.484	4.567	19.227	2.298	15.367	851	3.368	1.526	11.999	3.200	5.944	179	117	3.051	5.828	186	1.400
50 a < 100	4.833	36.143	673	1.931	4.334	34.212	1.941	20.379	546	1.711	1.488	18.669	2.935	12.753	129	220	2.832	12.533	194	3.010
>=100	4.070	83.184	508	6.059	3.718	77.125	1.648	52.921	438	5.779	1.277	47.142	2.546	25.577	74	280	2.500	25.297	94	4.686

Fuente: Instituto Nacional de Estadística
Copyright INE 2014

ENCUESTA SOBRE LA ESTRUCTURA DE LAS EXPLOTACIONES AGRÍCOLAS
CULTIVOS HERBÁCEOS Y BARBECHOS: HORTALIZAS
ARAGÓN 2013

Unidades: Explotaciones y Ha.	Hortalizas: Total		Hortalizas: Secano		Hortalizas: Regadío		En terreno de labor: Total		En terreno de labor: Secano		En terreno de labor: Regadío		En terreno hortícola: Total		En terreno hortícola: Secano		En terreno hortícola: Regadío		En invernadero: Regadío	
	Explotac.	Ha.	Explotac.	Ha.	Explotac.	Ha.	Explotac.	Ha.	Explotac.	Ha.	Explotac.	Ha.	Explotac.	Ha.	Explotac.	Ha.	Explotac.	Ha.	Explotac.	Ha.
Explotaciones con SAU	6.542	4.438	215	140	6.496	4.298	497	1.533	169	67	453	1.466	6.077	2.484	47	73	6.053	2.411	164	421
< 1	293	59	7	1	287	57	40	13	-	-	40	13	263	44	7	1	256	43	5	2
1 a < 2	471	172	8	1	471	171	8	1	8	1	-	-	462	164	-	-	462	164	10	7
2 a < 5	1.304	524	3	2	1.301	522	31	31	3	2	28	29	1.287	488	-	-	1.287	488	8	6
5 a < 10	1.022	294	141	28	1.015	266	142	73	131	21	136	51	880	192	10	7	879	185	111	29
10 a < 20	708	313	6	3	701	309	19	75	6	3	13	71	691	232	-	-	691	232	6	6
20 a < 30	539	116	1	5	539	110	3	10	1	5	2	5	537	104	-	-	537	104	1	1
30 a < 50	768	396	14	6	768	390	72	180	-	-	72	180	696	209	14	6	696	203	2	8
50 a < 100	795	1.414	20	52	780	1.362	101	714	5	9	96	706	693	338	15	44	678	294	18	362
>=100	642	1.152	15	41	635	1.111	81	437	15	25	67	412	568	714	1	16	567	698	3	1

Fuente: Instituto Nacional de Estadística
Copyright INE 2014

ENCUESTA SOBRE LA ESTRUCTURA DE LAS EXPLOTACIONES AGRÍCOLAS CULTIVOS HERBÁCEOS Y BARBECHOS: FLORES Y PLANTAS ORNAMENTALES ESPAÑA 2013

Unidades: Explotaciones y Ha.	Flores y plantas ornamentales						Al aire libre y/o abrigo bajo						En invernadero: Regadío	
	Total		Secano		Regadío		Total		Secano		Regadío			
	Nº. Explotac.	Ha.	Nº. Explotac.	Ha.	Nº. Explotac.	Ha.	Nº. Explotac.	Ha.	Nº. Explotac.	Ha.	Nº. Explotac.	Ha.	Nº. Explotac.	Ha.
Explotaciones con SAU	3.857	6.154	438	409	3.644	5.745	1.762	2.975	438	409	1.483	2.566	2.600	3.179
< 1	1.641	409	76	23	1.621	386	594	76	76	23	536	53	1.170	333
1 a < 2	758	587	91	7	755	580	307	168	91	7	303	161	564	419
2 a < 5	868	1.674	151	75	760	1.600	415	504	151	75	296	429	634	1.170
5 a < 10	218	698	80	85	166	613	186	446	80	85	118	361	76	252
10 a < 20	130	665	10	23	130	642	89	369	10	23	89	346	64	296
20 a < 30	76	440	11	4	65	436	60	272	11	4	48	268	19	168
30 a < 50	94	403	1	-	92	403	53	118	1	-	52	118	52	285
50 a < 100	31	397	3	2	29	395	20	275	3	2	17	272	15	122
>=100	41	880	15	190	26	690	38	747	15	190	23	557	6	133

Fuente: Instituto Nacional de Estadística
Copyright INE 2014

ENCUESTA SOBRE LA ESTRUCTURA DE LAS EXPLOTACIONES AGRÍCOLAS CULTIVOS HERBÁCEOS Y BARBECHOS: FLORES Y PLANTAS ORNAMENTALES ARAGÓN 2013

Unidades: Explotaciones y Ha.	Flores y plantas ornamentales						Al aire libre y/o abrigo bajo						En invernadero: Regadío	
	Total		Secano		Regadío		Total		Secano		Regadío			
	Nº. Explotac.	Ha.	Nº. Explotac.	Ha.	Nº. Explotac.	Ha.	Nº. Explotac.	Ha.	Nº. Explotac.	Ha.	Nº. Explotac.	Ha.	Nº. Explotac.	Ha.
Explotaciones con SAU	30	34	1	2	30	32	28	29	1	2	27	27	6	5
< 1	7	1	-	-	7	1	7	1	-	-	7	1	-	-
1 a < 2	2	0	-	-	2	0	2	0	-	-	2	0	2	0
2 a < 5	2	2	-	-	2	2	1	1	-	-	1	1	2	2
5 a < 10	-	-	-	-	-	-	-	-	-	-	-	-	-	-
10 a < 20	2	2	-	-	2	2	2	2	-	-	2	2	-	-
20 a < 30	-	-	-	-	-	-	-	-	-	-	-	-	-	-
30 a < 50	6	1	-	-	6	1	6	1	-	-	6	1	-	-
50 a < 100	5	28	1	2	5	26	4	25	1	2	3	23	2	3
>=100	7	0	-	-	7	0	7	0	-	-	7	0	-	-

Fuente: Instituto Nacional de Estadística
Copyright INE 2014

ENCUESTA SOBRE LA ESTRUCTURA DE LAS EXPLOTACIONES AGRÍCOLAS CULTIVOS HERBÁCEOS Y BARBECHOS: SEMILLAS Y PLÁNTULAS PARA VENTA Y OTROS CULTIVOS HERBÁCEOS ESPAÑA 2013

Unidades: Explotaciones y Ha.	Semillas y plántulas para la venta						Otros cultivos herbáceos					
	Total		Secano		Regadío		Total		Secano		Regadío	
	Explot.	Ha.	Explot.	Ha.	Explot.	Ha.	Explot.	Ha.	Explot.	Ha.	Explot.	Ha.
Explotaciones con SAU	1.147	4.162	523	483	629	3.679	7	5	6	4	1	-
< 1	19	1	-	-	19	1	-	-	-	-	-	-
1 a < 2	293	228	1	1	292	227	1	-	-	-	1	-
2 a < 5	570	453	502	351	68	103	-	-	-	-	-	-
5 a < 10	54	115	3	8	54	106	-	-	-	-	-	-
10 a < 20	25	26	2	10	23	16	1	-	1	-	-	-
20 a < 30	5	27	-	-	5	27	-	-	-	-	-	-
30 a < 50	9	161	2	21	7	140	-	-	-	-	-	-
50 a < 100	116	1.370	1	2	115	1.368	2	1	2	1	-	-
>=100	57	1.782	11	90	46	1.692	3	3	3	3	-	-

Fuente: Instituto Nacional de Estadística
Copyright INE 2014

ENCUESTA SOBRE LA ESTRUCTURA DE LAS EXPLOTACIONES AGRÍCOLAS CULTIVOS HERBÁCEOS Y BARBECHOS: SEMILLAS Y PLÁNTULAS PARA VENTA Y OTROS CULTIVOS HERBÁCEOS ARAGÓN 2013

Unidades: Explotaciones y Ha.	Semillas y plántulas para la venta						Otros cultivos herbáceos					
	Total		Secano		Regadío		Total		Secano		Regadío	
	Explot.	Ha.	Explot.	Ha.	Explot.	Ha.	Explot.	Ha.	Explot.	Ha.	Explot.	Ha.
Explotaciones con SAU	14	1.292	2	66	12	1.225	-	-	-	-	-	-
< 1	-	-	-	-	-	-	-	-	-	-	-	-
1 a < 2	-	-	-	-	-	-	-	-	-	-	-	-
2 a < 5	2	1	-	-	2	1	-	-	-	-	-	-
5 a < 10	-	-	-	-	-	-	-	-	-	-	-	-
10 a < 20	2	1	-	-	2	1	-	-	-	-	-	-
20 a < 30	-	-	-	-	-	-	-	-	-	-	-	-
30 a < 50	-	-	-	-	-	-	-	-	-	-	-	-
50 a < 100	-	-	-	-	-	-	-	-	-	-	-	-
>=100	10	1.290	2	66	8	1.224	-	-	-	-	-	-

Fuente: Instituto Nacional de Estadística
Copyright INE 2014

ENCUESTA SOBRE LA ESTRUCTURA DE LAS EXPLOTACIONES AGRÍCOLAS CULTIVOS LEÑOSOS: FRUTALES ESPAÑA 2013

Unidades: Explotaciones y Ha.	Total		Secano		Regadío	
	Explot.	Ha.	Explot.	Ha.	Explot.	Ha.
Explotaciones con SAU	257.181	1.005.824	127.032	497.786	146.989	508.038
< 1	54.540	26.069	2.606	751	53.316	25.317
1 a < 2	47.203	41.786	23.141	15.122	26.160	26.664
2 a < 5	64.993	126.143	37.968	60.567	31.902	65.576
5 a < 10	34.724	130.279	22.864	65.710	14.688	64.569
10 a < 20	25.179	171.132	17.807	94.571	10.070	76.561
20 a < 30	10.211	95.971	7.519	53.159	3.694	42.812
30 a < 50	8.168	115.447	5.991	69.055	3.061	46.392
50 a < 100	6.774	113.037	5.162	62.915	2.270	50.122
>=100	5.390	185.960	3.975	75.935	1.828	110.026

Fuente: Instituto Nacional de Estadística
Copyright INE 2014

ENCUESTA SOBRE LA ESTRUCTURA DE LAS EXPLOTACIONES AGRÍCOLAS CULTIVOS LEÑOSOS: FRUTALES ARAGÓN 2013

Unidades: Explotaciones y Ha.	Total		Secano		Regadío	
	Explot.	Ha.	Explot.	Ha.	Explot.	Ha.
Explotaciones con SAU	17.304	103.521	13.238	59.714	6.447	43.808
< 1	679	331	56	11	679	319
1 a < 2	2.533	2.509	2.174	2.038	466	471
2 a < 5	3.446	7.025	2.885	5.463	1.083	1.562
5 a < 10	2.972	10.666	2.240	6.475	1.106	4.191
10 a < 20	2.688	19.907	2.096	11.964	1.080	7.943
20 a < 30	1.370	11.446	1.058	6.850	555	4.597
30 a < 50	1.381	16.288	1.076	10.977	551	5.311
50 a < 100	1.208	16.760	863	8.103	576	8.657
>=100	1.028	18.589	790	7.833	351	10.757

Fuente: Instituto Nacional de Estadística
Copyright INE 2014

ENCUESTA SOBRE LA ESTRUCTURA DE LAS EXPLOTACIONES AGRÍCOLAS CULTIVOS LEÑOSOS: FRUTALES CLIMA TEMPLADO ESPAÑA 2013

Unidades: Explotaciones y Ha.	Total		Secano		Regadío	
	Explot.	Ha.	Explot.	Ha.	Explot.	Ha.
Explotaciones con SAU	63.364	180.856	28.859	31.025	36.553	149.831
< 1	8.194	2.672	1.006	102	7.210	2.570
1 a < 2	13.337	6.312	7.066	2.698	6.561	3.615
2 a < 5	16.812	19.049	9.251	6.876	8.229	12.173
5 a < 10	9.621	24.844	4.858	4.793	5.121	20.050
10 a < 20	7.277	35.984	3.189	6.091	4.428	29.893
20 a < 30	2.609	16.228	1.143	2.449	1.542	13.778
30 a < 50	2.280	18.843	923	2.007	1.529	16.837
50 a < 100	1.966	20.589	870	2.610	1.169	17.979
>=100	1.268	36.335	554	3.399	765	32.936

Fuente: Instituto Nacional de Estadística
Copyright INE 2014

ENCUESTA SOBRE LA ESTRUCTURA DE LAS EXPLOTACIONES AGRÍCOLAS CULTIVOS LEÑOSOS: FRUTALES CLIMA TEMPLADO ARAGÓN 2013

Unidades: Explotaciones y Ha.	Total		Secano		Regadío	
	Explot.	Ha.	Explot.	Ha.	Explot.	Ha.
Explotaciones con SAU	6.731	40.300	2.163	5.789	4.960	34.511
< 1	499	250	-	-	499	250
1 a < 2	973	716	519	247	463	469
2 a < 5	1.114	1.527	267	473	847	1.054
5 a < 10	1.176	4.885	450	1.100	750	3.785
10 a < 20	1.160	7.473	440	1.094	896	6.379
20 a < 30	535	3.965	138	427	446	3.538
30 a < 50	447	5.134	129	537	382	4.597
50 a < 100	516	7.419	114	983	451	6.437
>=100	310	8.930	106	928	226	8.002

Fuente: Instituto Nacional de Estadística
Copyright INE 2014

ENCUESTA SOBRE LA ESTRUCTURA DE LAS EXPLOTACIONES AGRÍCOLAS CULTIVOS LEÑOSOS: FRUTALES FRUTO SECO ESPAÑA 2013

Unidades: Explotaciones y Ha.	Total		Secano		Regadío	
	Explot.	Ha.	Explot.	Ha.	Explot.	Ha.
Explotaciones con SAU	111.045	503.966	100.723	451.315	15.696	52.651
< 1	2.742	1.162	1.452	599	1.817	563
1 a < 2	18.181	13.195	15.322	10.923	2.946	2.272
2 a < 5	32.419	56.350	29.788	51.426	3.715	4.924
5 a < 10	20.160	64.071	18.878	57.941	2.120	6.131
10 a < 20	16.578	95.358	15.556	87.268	2.277	8.091
20 a < 30	6.831	54.181	6.432	49.778	956	4.403
30 a < 50	5.573	70.657	5.328	64.756	776	5.901
50 a < 100	4.713	64.840	4.418	58.494	542	6.346
>=100	3.849	84.152	3.549	70.132	546	14.020

Fuente: Instituto Nacional de Estadística
Copyright INE 2014

ENCUESTA SOBRE LA ESTRUCTURA DE LAS EXPLOTACIONES AGRÍCOLAS CULTIVOS LEÑOSOS: FRUTALES FRUTO SECO ARAGÓN 2013

Unidades: Explotaciones y Ha.	Total		Secano		Regadío	
	Explot.	Ha.	Explot.	Ha.	Explot.	Ha.
Explotaciones con SAU	13.588	63.173	12.576	53.922	2.039	9.252
< 1	243	80	56	11	187	69
1 a < 2	2.030	1.793	2.030	1.791	3	2
2 a < 5	2.966	5.497	2.731	4.990	453	507
5 a < 10	2.292	5.754	2.147	5.376	361	379
10 a < 20	2.106	12.435	1.964	10.870	357	1.565
20 a < 30	1.118	7.482	1.038	6.423	167	1.059
30 a < 50	1.124	11.154	1.059	10.440	198	714
50 a < 100	895	9.336	803	7.120	167	2.216
>=100	815	9.643	747	6.901	147	2.741

Fuente: Instituto Nacional de Estadística
Copyright INE 2014

ENCUESTA SOBRE LA ESTRUCTURA DE LAS EXPLOTACIONES AGRÍCOLAS
CULTIVOS LEÑOSOS: OLIVAR
ESPAÑA 2013

Unidades: Explotaciones y Ha.	Olivar						Aceituna de mesa						Aceituna de almazara					
	Total		Secano		Regadío		Total		Secano		Regadío		Total		Secano		Regadío	
	Explotac.	Ha.	Explotac.	Ha.	Explotac.	Ha.	Explotac.	Ha.	Explotac.	Ha.	Explotac.	Ha.	Explotac.	Ha.	Explotac.	Ha.	Explotac.	Ha.
Explotaciones con SAU	379.598	2.194.434	327.474	1.674.463	86.496	519.971	34.848	172.807	28.350	128.000	8.179	44.807	355.609	2.021.627	307.020	1.546.463	80.958	475.164
< 1	3.789	1.008	2.112	615	1.710	393	498	122	270	86	228	36	3.536	886	1.902	529	1.648	357
1 a < 2	83.783	90.790	67.893	72.875	18.972	17.914	8.163	7.501	6.046	5.251	2.118	2.250	77.412	83.289	63.250	67.624	17.217	15.665
2 a < 5	115.473	261.905	101.903	223.455	23.337	38.450	8.858	13.948	7.909	12.955	1.110	993	109.362	247.957	96.277	210.500	22.576	37.456
5 a < 10	69.405	309.557	61.559	255.451	16.215	54.107	6.400	22.855	5.110	19.422	1.449	3.433	64.568	286.702	57.343	236.028	15.315	50.674
10 a < 20	45.587	313.137	39.216	246.522	11.760	66.616	4.745	24.552	4.124	20.170	1.292	4.381	42.763	288.586	36.623	226.351	10.856	62.234
20 a < 30	18.053	178.389	16.184	139.241	4.515	39.148	1.350	8.532	1.027	5.788	467	2.744	17.251	169.857	15.495	133.453	4.238	36.404
30 a < 50	16.200	215.567	14.389	159.780	3.890	55.787	1.704	15.138	1.464	12.698	435	2.439	15.242	200.429	13.451	147.082	3.674	53.348
50 a < 100	14.216	288.099	12.661	217.944	3.266	70.155	1.727	28.610	1.349	21.977	533	6.632	13.102	259.490	11.746	195.967	2.893	63.523
>=100	13.091	535.982	11.556	358.581	2.830	177.401	1.402	51.551	1.050	29.653	548	21.898	12.373	484.431	10.934	328.928	2.543	155.503

Fuente: Instituto Nacional de Estadística
Copyright INE 2014

ENCUESTA SOBRE LA ESTRUCTURA DE LAS EXPLOTACIONES AGRÍCOLAS
CULTIVOS LEÑOSOS: OLIVAR
ARAGÓN 2013

Unidades: Explotaciones y Ha.	Olivar						Aceituna de mesa						Aceituna de almazara					
	Total		Secano		Regadío		Total		Secano		Regadío		Total		Secano		Regadío	
	Explotac.	Ha.	Explotac.	Ha.	Explotac.	Ha.	Explotac.	Ha.	Explotac.	Ha.	Explotac.	Ha.	Explotac.	Ha.	Explotac.	Ha.	Explotac.	Ha.
Explotaciones con SAU	14.965	43.563	11.833	33.154	5.301	10.408	1.027	1.449	579	974	502	475	14.408	42.114	11.362	32.181	4.973	9.933
< 1	309	90	102	13	207	77	7	1	-	-	7	1	302	89	102	13	200	77
1 a < 2	2.036	2.046	1.834	1.759	539	287	-	-	-	-	-	-	2.036	2.046	1.834	1.759	539	287
2 a < 5	3.398	5.492	2.592	4.061	1.435	1.431	387	213	158	145	228	68	3.183	5.278	2.433	3.916	1.267	1.363
5 a < 10	2.169	3.201	1.692	2.568	772	634	45	28	39	22	6	5	2.161	3.174	1.684	2.545	770	628
10 a < 20	2.288	6.907	1.901	5.900	641	1.007	144	207	102	194	53	13	2.170	6.700	1.799	5.705	614	994
20 a < 30	1.126	4.361	783	3.103	466	1.257	104	270	60	152	44	118	1.058	4.091	732	2.952	427	1.139
30 a < 50	1.320	6.232	1.153	5.351	309	881	141	186	96	124	45	62	1.276	6.046	1.087	5.227	300	819
50 a < 100	1.242	7.120	922	5.363	522	1.756	127	346	86	257	82	89	1.185	6.774	869	5.106	473	1.667
>=100	1.079	8.115	855	5.037	411	3.077	74	199	37	80	38	119	1.036	7.916	821	4.957	383	2.959

Fuente: Instituto Nacional de Estadística
Copyright INE 2014

ENCUESTA SOBRE LA ESTRUCTURA DE LAS EXPLOTACIONES AGRÍCOLAS
CULTIVOS LEÑOSOS: VIÑEDO (I)
ESPAÑA 2013

Unidades: Explotaciones y Ha.	Viñedo						Uva de mesa						Uva para pasas					
	Total		Secano		Regadío		Total		Secano		Regadío		Total		Secano		Regadío	
	Explotac.	Ha.	Explotac.	Ha.	Explotac.	Ha.	Explotac.	Ha.	Explotac.	Ha.	Explotac.	Ha.	Explotac.	Ha.	Explotac.	Ha.	Explotac.	Ha.
Explotaciones con SAU	123.411	803.130	109.553	594.496	27.888	208.634	6.276	18.090	3.694	5.899	3.007	12.191	1.147	1.233	1.141	1.233	6	-
< 1	2.887	475	2.111	347	779	128	578	89	158	10	419	79	-	-	-	-	-	-
1 a < 2	23.556	19.200	20.568	16.593	3.386	2.607	1.421	1.118	952	718	593	400	536	408	530	408	6	-
2 a < 5	28.263	51.848	25.793	45.029	4.061	6.819	2.003	4.207	1.210	1.713	970	2.494	601	798	601	798	-	-
5 a < 10	20.911	84.567	19.147	72.086	4.157	12.482	1.095	2.756	595	772	594	1.984	-	-	-	-	-	-
10 a < 20	19.249	150.290	16.989	115.607	5.910	34.682	385	1.605	219	843	185	762	3	7	3	7	-	-
20 a < 30	8.498	91.640	7.503	70.063	2.771	21.577	117	723	63	80	54	643	-	-	-	-	-	-
30 a < 50	8.157	125.586	7.021	82.294	3.181	43.292	381	3.668	275	703	106	2.965	-	-	-	-	-	-
50 a < 100	6.529	122.251	5.815	88.521	1.983	33.731	134	1.319	116	751	26	568	7	21	7	21	-	-
>=100	5.361	157.273	4.605	103.958	1.660	53.315	163	2.605	105	310	58	2.295	-	-	-	-	-	-

Fuente: Instituto Nacional de Estadística
Copyright INE 2014

ENCUESTA SOBRE LA ESTRUCTURA DE LAS EXPLOTACIONES AGRÍCOLAS
CULTIVOS LEÑOSOS: VIÑEDO (y II)
ESPAÑA 2013

Unidades: Explotaciones y Ha.	Uva de vinificación						Para vinos de calidad						Para otros vinos					
	Total		Secano		Regadío		Total		Secano		Regadío		Total		Secano		Regadío	
	Explotac.	Ha.	Explotac.	Ha.	Explotac.	Ha.	Explotac.	Ha.	Explotac.	Ha.	Explotac.	Ha.	Explotac.	Ha.	Explotac.	Ha.	Explotac.	Ha.
Explotaciones con SAU	116.470	783.807	104.994	587.364	24.915	196.443	57.861	497.725	50.281	353.827	16.571	143.897	60.798	286.082	56.370	233.537	8.628	52.546
< 1	2.309	386	1.953	337	359	49	608	147	531	127	81	20	1.739	239	1.461	210	278	29
1 a < 2	21.692	17.675	19.157	15.468	2.803	2.207	8.285	8.089	7.097	6.747	1.289	1.342	13.863	9.586	12.503	8.721	1.523	865
2 a < 5	25.738	46.843	24.011	42.518	3.090	4.326	12.614	26.753	11.391	22.917	2.541	3.836	13.294	20.090	12.784	19.600	549	490
5 a < 10	19.978	81.811	18.599	71.314	3.565	10.497	9.636	42.026	8.495	34.797	2.226	7.229	10.680	39.785	10.267	36.517	1.514	3.268
10 a < 20	18.911	148.678	16.808	114.758	5.734	33.920	10.576	89.750	9.087	67.243	3.649	22.507	8.870	58.928	8.062	47.515	2.085	11.413
20 a < 30	8.422	90.917	7.475	69.983	2.722	20.934	4.769	55.634	4.079	40.184	1.929	15.450	3.821	35.283	3.547	29.798	799	5.485
30 a < 50	7.791	121.919	6.760	81.591	3.076	40.327	4.962	87.554	4.212	56.557	2.420	30.997	3.016	34.365	2.731	25.035	704	9.330
50 a < 100	6.410	120.911	5.715	87.748	1.957	33.162	3.573	79.289	3.044	54.438	1.340	24.851	3.022	41.622	2.770	33.311	647	8.311
>=100	5.220	154.668	4.516	103.648	1.607	51.020	2.838	108.483	2.346	70.818	1.095	37.665	2.493	46.184	2.245	32.830	528	13.355

Fuente: Instituto Nacional de Estadística
Copyright INE 2014

ENCUESTA SOBRE LA ESTRUCTURA DE LAS EXPLOTACIONES AGRÍCOLAS
CULTIVOS LEÑOSOS: VIÑEDO
ARAGÓN 2013

Unidades: Explotaciones y Ha.	Viñedo						Uva de mesa					
	Total		Secano		Regadío		Total		Secano		Regadío	
	Explotac.	Ha.	Explotac.	Ha.	Explotac.	Ha.	Explotac.	Ha.	Explotac.	Ha.	Explotac.	Ha.
Explotaciones con SAU	6.086	34.786	5.444	23.528	1.628	11.258	396	309	273	173	123	136
< 1	62	3	62	3	-	-	-	-	-	-	-	-
1 a < 2	652	673	642	672	10	1	155	112	154	112	1	-
2 a < 5	1.051	1.896	876	1.699	245	197	100	98	1	1	99	97
5 a < 10	1.386	5.043	1.271	4.342	304	701	3	1	3	1	-	-
10 a < 20	1.065	6.943	909	5.095	359	1.848	27	41	5	2	23	39
20 a < 30	514	4.948	488	3.620	234	1.328	35	18	35	18	-	-
30 a < 50	712	7.251	641	4.113	253	3.139	63	32	63	32	-	-
50 a < 100	289	3.126	267	2.206	82	921	1	1	1	1	-	-
>=100	355	4.902	288	1.778	141	3.124	10	7	10	7	-	-

Fuente: Instituto Nacional de Estadística
Copyright INE 2014

ENCUESTA SOBRE LA ESTRUCTURA DE LAS EXPLOTACIONES AGRÍCOLAS
GANADERÍA: BOVINOS
ESPAÑA 2013

Unidades: Explotaciones y nº. de cabezas	Total de bovinos		Vacas Total		Vacas lecheras		Otras vacas		Bovinos de 24 meses y más. Total		Bovinos de 24 meses y más. Machos		Bovinos de 24 meses y más. Novillas		Bovinos de 12 a < 24 meses. Total		Bovinos de 12 a < 24 meses. Machos		Bovinos de 12 a < 24 meses. Hembras		Bovinos < 12 meses. Total	
	Explot.	Número de cabezas	Explot.	Número de cabezas	Explot.	Número de cabezas	Explot.	Número de cabezas	Explot.	Número de cabezas	Explot.	Número de cabezas	Explot.	Número de cabezas	Explot.	Número de cabezas	Explot.	Número de cabezas	Explot.	Número de cabezas	Explot.	Número de cabezas
Todas las explotaciones	99.550	5.776.381	85.564	2.734.494	23.526	876.066	66.987	1.858.427	50.521	643.079	32.685	159.347	38.283	483.733	49.076	922.676	20.371	346.914	43.664	575.762	61.231	1.476.132
Explotaciones sin tierras	5.144	367.495	3.512	111.978	796	35.060	2.787	76.918	2.303	39.019	1.742	12.810	1.534	26.209	2.319	92.246	1.308	48.624	1.949	43.622	2.887	124.252
Explotaciones con tierras	94.406	5.408.886	82.053	2.622.516	22.730	841.006	64.200	1.781.509	48.218	604.061	30.943	146.537	36.749	457.523	46.757	830.431	19.063	298.290	41.715	532.141	58.345	1.351.879
Explotaciones sin SAU	931	127.551	565	24.171	232	10.925	369	13.246	281	7.742	215	1.404	232	6.339	487	34.914	307	17.807	411	17.107	491	60.724
Explotaciones con SAU	93.475	5.281.335	81.487	2.598.345	22.498	830.081	63.831	1.768.263	47.937	596.318	30.728	145.134	36.516	451.185	46.271	795.516	18.757	280.483	41.305	515.033	57.854	1.291.156
< 1	3.880	33.910	3.341	14.619	965	5.698	2.456	8.921	762	1.697	309	464	622	1.233	550	6.533	152	1.850	504	4.682	1.594	11.062
1 a < 2	5.543	53.141	4.200	19.609	713	5.951	3.634	13.658	1.147	5.760	376	700	960	5.059	1.656	11.923	669	3.721	1.231	8.202	1.964	15.849
2 a < 5	12.918	187.550	10.953	89.104	2.131	36.006	9.149	53.098	3.748	22.727	1.499	8.544	2.887	14.182	3.580	24.245	1.370	10.348	2.946	13.897	6.114	51.474
5 a < 10	13.995	271.724	12.987	146.207	2.927	49.397	10.787	96.810	5.095	24.532	2.326	3.716	3.925	20.816	5.323	34.224	1.711	11.827	4.663	22.397	8.238	66.762
10 a < 20	15.617	543.990	14.349	285.516	6.004	148.997	9.909	136.520	8.119	52.014	4.017	8.487	6.461	43.527	8.645	71.118	2.400	17.255	8.066	53.863	10.319	135.342
20 a < 30	9.882	567.313	8.699	281.867	3.778	157.004	5.663	124.863	5.947	66.528	3.260	14.978	4.822	51.550	6.361	92.675	2.265	26.348	5.686	66.327	7.012	126.244
30 a < 50	9.974	773.941	8.524	341.920	3.170	173.114	6.089	168.806	6.572	75.241	4.410	15.862	4.873	59.379	6.270	135.875	2.401	45.473	5.703	90.401	7.370	220.905
50 a < 100	10.166	936.024	8.318	435.490	1.802	145.841	6.807	289.649	7.265	102.954	6.022	22.286	5.126	80.668	6.313	149.742	3.138	57.950	5.651	91.792	7.143	247.838
>=100	11.501	1.913.742	10.116	984.012	1.008	108.073	9.338	875.939	9.282	244.866	8.510	70.095	6.840	174.771	7.574	269.183	4.650	105.711	6.854	163.471	8.100	415.681

Fuente: Instituto Nacional de Estadística
Copyright INE 2014

ENCUESTA SOBRE LA ESTRUCTURA DE LAS EXPLOTACIONES AGRÍCOLAS
GANADERÍA: BOVINOS
ARAGÓN 2013

Unidades: Explotaciones y nº. de cabezas	Total de bovinos		Vacas Total		Vacas lecheras		Otras vacas		Bovinos de 24 meses y más. Total		Bovinos de 24 meses y más. Machos		Bovinos de 24 meses y más. Novillas		Bovinos de 12 a < 24 meses. Total		Bovinos de 12 a < 24 meses. Machos		Bovinos de 12 a < 24 meses. Hembras		Bovinos < 12 meses. Total	
	Explot.	Número de cabezas	Explot.	Número de cabezas	Explot.	Número de cabezas	Explot.	Número de cabezas	Explot.	Número de cabezas	Explot.	Número de cabezas	Explot.	Número de cabezas	Explot.	Número de cabezas	Explot.	Número de cabezas	Explot.	Número de cabezas	Explot.	Número de cabezas
Todas las explotaciones	2.631	349.429	891	65.878	84	14.137	818	51.741	796	19.037	717	7.796	468	11.241	1.116	78.876	760	50.831	700	28.045	1.784	185.638
Explotaciones sin tierras	254	35.117	37	4.937	6	2.950	31	1.987	36	724	31	152	20	573	108	8.792	90	6.768	48	2.023	185	20.664
Explotaciones con tierras	2.376	314.312	854	60.942	78	11.187	787	49.755	760	18.312	686	7.644	448	10.668	1.009	70.085	670	44.063	652	26.022	1.600	164.973
Explotaciones sin SAU	45	13.102	10	693	1	51	9	642	10	650	10	13	10	636	34	5.777	24	2.197	12	3.580	18	5.982
Explotaciones con SAU	2.331	301.210	844	60.248	77	11.136	778	49.113	750	17.663	675	7.631	438	10.032	975	64.308	646	41.866	640	22.441	1.582	158.991
< 1	2	215	-	-	-	-	-	-	-	-	-	-	-	-	-	-	-	-	-	-	2	215
1 a < 2	10	1.992	1	55	1	55	-	-	1	11	-	-	1	11	-	-	-	-	-	-	9	1.926
2 a < 5	80	11.797	31	1.788	3	457	28	1.331	29	623	7	390	27	233	11	402	11	166	11	236	61	8.984
5 a < 10	139	18.999	41	2.068	6	964	37	1.104	23	447	21	41	14	406	38	2.437	28	2.195	29	242	103	14.047
10 a < 20	137	11.642	31	1.796	8	721	23	1.075	40	523	38	243	13	279	35	1.236	30	1.002	6	234	83	8.087
20 a < 30	294	31.285	82	4.835	11	380	71	4.455	74	2.264	54	1.090	56	1.175	111	4.059	72	3.175	68	884	196	20.126
30 a < 50	522	64.702	131	6.184	15	1.420	118	4.764	111	4.402	104	1.789	67	2.614	231	15.676	133	7.942	149	7.734	372	38.439
50 a < 100	593	78.069	229	18.208	17	2.431	218	15.777	204	2.307	201	1.273	85	1.034	267	19.419	191	14.780	162	4.639	397	38.135
>=100	553	82.509	298	25.315	16	4.709	283	20.606	268	7.085	250	2.805	174	4.280	283	21.078	181	12.607	216	8.472	358	29.031

Fuente: Instituto Nacional de Estadística
Copyright INE 2014

ENCUESTA SOBRE LA ESTRUCTURA DE LAS EXPLOTACIONES AGRÍCOLAS
GANADERÍA: OVINOS
ESPAÑA 2013

Unidades: Explotaciones y nº. de cabezas	Total de ovinos		Ovejas madres y corderas para reposición		Otros ovinos	
	Explotaciones	Número de cabezas	Explotaciones	Número de cabezas	Explotaciones	Número de cabezas
Todas las explotaciones	64.043	15.952.621	62.471	14.038.897	41.887	1.913.724
Explotaciones sin tierras	5.115	1.549.881	4.749	1.215.830	3.783	334.052
Explotaciones con tierras	58.928	14.402.740	57.723	12.823.068	38.103	1.579.672
Explotaciones sin SAU	976	273.349	859	166.537	636	106.813
Explotaciones con SAU	57.952	14.129.391	56.864	12.656.531	37.467	1.472.860
< 1	3.339	139.636	3.271	125.482	2.068	14.154
1 a < 2	5.367	247.560	5.241	226.688	2.706	20.872
2 a < 5	9.477	749.781	9.251	686.623	5.581	63.158
5 a < 10	8.401	773.685	8.126	697.793	4.848	75.893
10 a < 20	6.860	1.208.709	6.719	1.093.924	4.448	114.786
20 a < 30	3.740	730.944	3.690	655.293	2.452	75.651
30 a < 50	4.827	1.333.511	4.755	1.184.747	3.460	148.764
50 a < 100	6.231	2.429.781	6.165	2.169.226	4.265	260.555
>=100	9.710	6.515.783	9.646	5.816.756	7.638	699.027

Fuente: Instituto Nacional de Estadística
Copyright INE 2014

ENCUESTA SOBRE LA ESTRUCTURA DE LAS EXPLOTACIONES AGRÍCOLAS
GANADERÍA: OVINOS
ARAGÓN 2013

Unidades: Explotaciones y nº. de cabezas	Total de ovinos		Ovejas madres y corderas para reposición		Otros ovinos	
	Explotaciones	Número de cabezas	Explotaciones	Número de cabezas	Explotaciones	Número de cabezas
Todas las explotaciones	3.450	1.826.496	3.391	1.614.000	2.417	212.496
Explotaciones sin tierras	183	136.494	148	83.988	157	52.506
Explotaciones con tierras	3.267	1.690.003	3.244	1.530.012	2.260	159.990
Explotaciones sin SAU	31	11.474	30	9.447	4	2.027
Explotaciones con SAU	3.236	1.678.529	3.214	1.520.566	2.256	157.963
< 1	13	5.367	12	5.310	13	57
1 a < 2	69	18.627	69	18.495	41	132
2 a < 5	234	64.470	221	53.194	110	11.276
5 a < 10	174	61.875	174	57.682	94	4.193
10 a < 20	330	99.038	330	92.640	253	6.398
20 a < 30	295	100.205	295	94.645	126	5.559
30 a < 50	362	139.015	355	120.557	247	18.458
50 a < 100	606	307.114	604	285.466	453	21.647
>=100	1.153	882.819	1.153	792.576	919	90.243

Fuente: Instituto Nacional de Estadística
Copyright INE 2014

ENCUESTA SOBRE LA ESTRUCTURA DE LAS EXPLOTACIONES AGRÍCOLAS GANADERÍA: CAPRINOS ESPAÑA 2013

Unidades: Explotaciones y nº. de cabezas	Total de caprinos		Cabras madres y chivas para reposición		Otros caprinos	
	Explotaciones	Número de cabezas	Explotaciones	Número de cabezas	Explotaciones	Número de cabezas
Todas las explotaciones	27.792	2.391.484	27.068	2.169.429	18.201	222.054
Explotaciones sin tierras	3.055	314.231	2.982	285.745	2.273	28.486
Explotaciones con tierras	24.737	2.077.252	24.086	1.883.685	15.929	193.568
Explotaciones sin SAU	650	84.062	623	71.887	383	12.175
Explotaciones con SAU	24.087	1.993.190	23.463	1.811.798	15.546	181.393
< 1	1.318	94.105	1.313	87.110	671	6.995
1 a < 2	2.223	124.924	2.080	112.623	1.397	12.301
2 a < 5	4.227	193.945	4.112	180.579	2.213	13.366
5 a < 10	3.577	220.452	3.516	197.799	2.182	22.653
10 a < 20	2.905	256.919	2.810	231.355	1.930	25.564
20 a < 30	1.784	122.191	1.681	112.663	1.238	9.529
30 a < 50	2.324	240.909	2.303	216.805	1.601	24.104
50 a < 100	2.275	248.804	2.242	232.209	1.664	16.595
>=100	3.454	490.940	3.406	440.654	2.651	50.286

Fuente: Instituto Nacional de Estadística
Copyright INE 2014

ENCUESTA SOBRE LA ESTRUCTURA DE LAS EXPLOTACIONES AGRÍCOLAS GANADERÍA: CAPRINOS ARAGÓN 2013

Unidades: Explotaciones y nº. de cabezas	Total de caprinos		Cabras madres y chivas para reposición		Otros caprinos	
	Explotaciones	Número de cabezas	Explotaciones	Número de cabezas	Explotaciones	Número de cabezas
Todas las explotaciones	1.489	50.766	1.468	41.249	1.120	9.518
Explotaciones sin tierras	83	1.592	82	1.297	59	295
Explotaciones con tierras	1.406	49.174	1.386	39.952	1.060	9.223
Explotaciones sin SAU	27	274	27	274	-	-
Explotaciones con SAU	1.379	48.900	1.359	39.678	1.060	9.223
< 1	-	-	-	-	-	-
1 a < 2	61	282	61	242	40	40
2 a < 5	60	1.573	54	1.248	27	325
5 a < 10	90	4.126	90	2.418	74	1.707
10 a < 20	151	2.624	151	2.146	122	478
20 a < 30	78	3.625	78	2.724	64	901
30 a < 50	148	2.146	148	1.981	101	165
50 a < 100	278	10.854	278	9.673	240	1.181
>=100	512	23.671	498	19.246	391	4.425

Fuente: Instituto Nacional de Estadística
Copyright INE 2014

ENCUESTA SOBRE LA ESTRUCTURA DE LAS EXPLOTACIONES AGRÍCOLAS
GANADERÍA: PORCINOS
ESPAÑA 2013

Unidades: Explotaciones y nº. de cabezas	Total de porcinos		Cerdas madres y cerdas para reposición de 50 Kg. y más		Lechones de menos de 20 Kg.		Otros porcinos	
	Explotac.	Nº. de cabezas	Explotac.	Nº. de cabezas	Explotac.	Nº. de cabezas	Explotac.	Nº. de cabezas
Todas las explotaciones	51.767	24.166.539	19.629	2.568.449	12.594	6.915.956	42.843	14.682.134
Explotaciones sin tierras	4.022	5.239.217	2.152	524.082	1.691	1.891.756	3.289	2.823.379
Explotaciones con tierras	47.745	18.927.322	17.477	2.044.367	10.903	5.024.200	39.554	11.858.755
Explotaciones sin SAU	1.589	3.028.391	878	485.151	710	1.126.141	1.384	1.417.099
Explotaciones con SAU	46.156	15.898.931	16.599	1.559.216	10.193	3.898.059	38.171	10.441.656
< 1	3.610	401.329	951	28.234	334	154.656	2.948	218.439
1 a < 2	5.052	575.902	749	66.994	643	111.253	4.412	397.655
2 a < 5	8.553	1.523.753	2.231	146.376	1.316	348.837	6.696	1.028.540
5 a < 10	7.188	1.635.804	2.452	129.806	1.313	418.420	5.647	1.087.578
10 a < 20	6.872	2.307.246	2.222	217.710	1.326	537.846	5.781	1.551.690
20 a < 30	3.690	1.595.643	1.472	161.537	879	477.248	3.118	956.857
30 a < 50	3.726	2.164.795	1.801	188.694	1.286	510.021	3.190	1.466.080
50 a < 100	3.348	2.456.590	1.984	208.295	1.275	524.160	2.802	1.724.135
>=100	4.117	3.237.869	2.738	411.570	1.823	815.618	3.577	2.010.682

Fuente: Instituto Nacional de Estadística
Copyright INE 2014

ENCUESTA SOBRE LA ESTRUCTURA DE LAS EXPLOTACIONES AGRÍCOLAS
GANADERÍA: PORCINOS
ARAGÓN 2013

Unidades: Explotaciones y nº. de cabezas	Total de porcinos		Cerdas madres y cerdas para reposición de 50 Kg. y más		Lechones de menos de 20 Kg.		Otros porcinos	
	Explotac.	Nº. de cabezas	Explotac.	Nº. de cabezas	Explotac.	Nº. de cabezas	Explotac.	Nº. de cabezas
Todas las explotaciones	2.371	5.329.665	574	372.411	706	1.456.592	2.073	3.500.662
Explotaciones sin tierras	575	1.370.035	143	95.068	197	392.895	502	882.072
Explotaciones con tierras	1.797	3.959.630	431	277.343	509	1.063.697	1.572	2.618.590
Explotaciones sin SAU	177	612.139	93	94.227	95	324.204	144	193.707
Explotaciones con SAU	1.620	3.347.492	337	183.115	414	739.493	1.427	2.424.883
< 1	38	87.397	1	2.630	13	41.393	27	43.373
1 a < 2	44	107.193	7	2.320	7	6.916	44	97.957
2 a < 5	122	180.848	38	13.783	18	10.758	95	156.307
5 a < 10	168	297.743	26	11.011	33	46.592	160	240.140
10 a < 20	271	529.986	37	15.707	69	132.002	239	382.277
20 a < 30	161	429.080	25	32.672	43	168.087	143	228.321
30 a < 50	313	535.348	101	36.488	120	132.935	287	365.925
50 a < 100	243	459.998	45	16.801	48	79.961	218	363.236
>=100	259	719.898	57	51.703	65	120.850	214	547.346

Fuente: Instituto Nacional de Estadística
Copyright INE 2014

ENCUESTA SOBRE LA ESTRUCTURA DE LAS EXPLOTACIONES AGRÍCOLAS GANADERÍA: EQUINOS ESPAÑA 2013

Unidades: Explotaciones y nº. de cabezas	Total de equinos	
	Explotaciones	Número de cabezas
Todas las explotaciones	44.860	307.695
Explotaciones sin tierras	2.954	18.132
Explotaciones con tierras	41.907	289.563
Explotaciones sin SAU	866	6.607
Explotaciones con SAU	41.040	282.957
< 1	3.680	9.899
1 a < 2	5.925	62.672
2 a < 5	6.849	21.667
5 a < 10	5.616	24.722
10 a < 20	4.731	26.210
20 a < 30	2.837	19.115
30 a < 50	3.108	27.149
50 a < 100	3.488	33.880
>=100	4.807	57.642

Fuente: Instituto Nacional de Estadística
Copyright INE 2014

ENCUESTA SOBRE LA ESTRUCTURA DE LAS EXPLOTACIONES AGRÍCOLAS GANADERÍA: EQUINOS ARAGÓN 2013

Unidades: Explotaciones y nº. de cabezas	Total de equinos	
	Explotaciones	Número de cabezas
Todas las explotaciones	486	4.341
Explotaciones sin tierras	8	13
Explotaciones con tierras	477	4.328
Explotaciones sin SAU	1	3
Explotaciones con SAU	476	4.325
< 1	73	128
1 a < 2	1	1
2 a < 5	11	55
5 a < 10	1	1
10 a < 20	65	1.150
20 a < 30	85	139
30 a < 50	55	614
50 a < 100	52	1.525
>=100	133	712

Fuente: Instituto Nacional de Estadística
Copyright INE 2014

ENCUESTA SOBRE LA ESTRUCTURA DE LAS EXPLOTACIONES AGRÍCOLAS GANADERÍA: AVES (EXCEPTO AVESTRUCES) ESPAÑA 2013

Unidades: Nº. Explotaciones y miles de cabezas	Total aves		Gallinas		Pollos de carne		Pavos		Patos		Ocas		Otras (perdices, codornices, pintadas,-.)	
	Nº. Explot.	Miles de cabezas	Nº. Explot.	Miles de cabezas	Nº. Explot.	Miles de cabezas	Nº. Explot.	Miles de cabezas	Nº. Explot.	Miles de cabezas	Nº. Explot.	Miles de cabezas	Nº. Explot.	Miles de cabezas
Todas las explotaciones	78.615	205.822	73.281	58.127	26.206	124.632	2.706	8.884	2.290	202	1.141	9	2.847	13.967
Explotaciones sin tierras	3.189	77.838	1.865	23.565	1.547	44.347	205	5.516	54	80	120	1	221	4.330
Explotaciones con tierras	75.426	127.983	71.417	34.563	24.659	80.286	2.502	3.368	2.237	122	1.022	7	2.626	9.637
Explotaciones sin SAU	1.069	38.508	520	15.189	508	21.094	38	733	10	25	6	-	40	1.467
Explotaciones con SAU	74.358	89.475	70.897	19.374	24.151	59.191	2.464	2.635	2.226	98	1.016	7	2.586	8.170
< 1	7.263	9.124	6.820	1.782	2.551	6.622	468	300	398	4	133	-	451	416
1 a < 2	15.618	7.490	14.930	1.067	5.438	5.310	377	165	204	1	117	-	466	946
2 a < 5	17.591	14.063	17.053	2.646	5.532	9.703	342	427	265	2	164	-	679	1.285
5 a < 10	12.897	12.947	12.437	2.225	3.417	8.386	262	497	451	23	175	1	312	1.814
10 a < 20	9.391	15.384	8.926	3.850	3.403	9.998	298	512	350	28	78	-	189	995
20 a < 30	4.258	8.497	4.036	1.212	1.390	5.519	266	323	198	21	109	-	190	1.422
30 a < 50	3.200	7.369	2.958	779	1.123	5.974	108	266	195	1	87	1	94	348
50 a < 100	2.222	6.464	1.980	987	686	4.761	175	83	113	17	86	-	106	615
>=100	1.917	8.137	1.756	4.827	612	2.918	168	60	53	-	67	4	99	329

Fuente: Instituto Nacional de Estadística
Copyright INE 2014

ENCUESTA SOBRE LA ESTRUCTURA DE LAS EXPLOTACIONES AGRÍCOLAS GANADERÍA: AVES (EXCEPTO AVESTRUCES) ARAGÓN 2013

Unidades: Nº. Explotaciones y miles de cabezas	Total aves		Gallinas		Pollos de carne		Pavos		Patos		Ocas		Otras (perdices, codornices, pintadas,-.)	
	Nº. Explot.	Miles de cabezas	Nº. Explot.	Miles de cabezas	Nº. Explot.	Miles de cabezas	Nº. Explot.	Miles de cabezas	Nº. Explot.	Miles de cabezas	Nº. Explot.	Miles de cabezas	Nº. Explot.	Miles de cabezas
Todas las explotaciones	1.043	23.128	733	4.244	391	17.049	113	242	21	52	66	-	208	1.541
Explotaciones sin tierras	98	12.359	32	3.264	63	8.537	3	49	2	27	2	-	7	482
Explotaciones con tierras	945	10.769	702	980	328	8.513	110	193	18	24	64	-	201	1.060
Explotaciones sin SAU	44	2.208	3	183	31	1.891	3	40	5	24	-	-	2	71
Explotaciones con SAU	901	8.561	698	797	297	6.622	107	153	14	-	64	-	199	989
< 1	45	103	39	-	15	102	3	-	-	-	-	-	12	-
1 a < 2	45	486	40	-	14	285	4	-	-	-	-	-	11	200
2 a < 5	220	925	201	66	15	579	3	78	-	-	-	-	109	202
5 a < 10	51	1.049	29	60	17	913	-	-	-	-	-	-	6	75
10 a < 20	80	1.286	38	16	43	1.246	1	24	1	-	-	-	-	-
20 a < 30	98	1.528	66	16	30	1.255	57	37	-	-	53	-	55	220
30 a < 50	115	984	87	52	46	862	13	-	-	-	2	-	1	70
50 a < 100	118	932	89	27	66	778	18	14	4	-	-	-	5	112
>=100	128	1.268	110	558	51	600	8	-	9	-	9	-	1	110

Fuente: Instituto Nacional de Estadística
Copyright INE 2014

ENCUESTA SOBRE LA ESTRUCTURA DE LAS EXPLOTACIONES AGRÍCOLAS GANADERÍA: CONEJAS MADRES Y COLMENAS ESPAÑA 2013

Unidades: Definidas en los valores de las variables	Conejas madres		Colmenas	
	Nº. Explotaciones	Número	Nº. Explotaciones	Número
Todas las explotaciones	18.489	1.073.010	7.867	608.982
Explotaciones sin tierras	764	330.079	88	7.055
Explotaciones con tierras	17.724	742.932	7.779	601.927
Explotaciones sin SAU	288	107.626	72	2.358
Explotaciones con SAU	17.436	635.305	7.708	599.568
< 1	2.167	95.351	655	32.982
1 a < 2	3.490	63.400	1.392	88.906
2 a < 5	4.444	161.328	1.797	122.986
5 a < 10	2.635	143.768	1.126	113.818
10 a < 20	2.194	69.342	891	58.002
20 a < 30	1.089	21.392	588	35.946
30 a < 50	711	38.102	420	29.729
50 a < 100	491	36.450	456	66.899
>=100	215	6.173	382	50.301

Notas:

1.- “conejas madres y colmenas,Conejas madres”: Datos en número de cabezas
2.- “conejas madres y colmenas,Colmenas”: Datos en número de colmenas

Fuente: Instituto Nacional de Estadística
Copyright INE 2014

ENCUESTA SOBRE LA ESTRUCTURA DE LAS EXPLOTACIONES AGRÍCOLAS GANADERÍA: CONEJAS MADRES Y COLMENAS ARAGÓN 2013

Unidades: Definidas en los valores de las variables	Conejas madres		Colmenas	
	Nº. Explotaciones	Número	Nº. Explotaciones	Número
Todas las explotaciones	503	132.394	293	37.631
Explotaciones sin tierras	69	41.964	3	80
Explotaciones con tierras	433	90.430	290	37.551
Explotaciones sin SAU	14	11.478	9	1.263
Explotaciones con SAU	420	78.952	281	36.288
< 1	27	2.517	-	-
1 a < 2	14	6.073	26	1.303
2 a < 5	105	14.525	109	7.014
5 a < 10	15	7.602	15	4.129
10 a < 20	55	20.118	21	1.601
20 a < 30	61	2.858	12	3.798
30 a < 50	66	13.164	17	4.184
50 a < 100	50	10.277	16	1.634
>=100	27	1.817	65	12.626

Notas:

1.- “conejas madres y colmenas,Conejas madres”: Datos en número de cabezas
2.- “conejas madres y colmenas,Colmenas”: Datos en número de colmenas

Fuente: Instituto Nacional de Estadística
Copyright INE 2014

ENCUESTA SOBRE LA ESTRUCTURA DE LAS EXPLOTACIONES AGRÍCOLAS
GANADERÍA: UNIDADES GANADERAS (UG)
ESPAÑA 2013

Unidades: Explotaciones y nº. de unidades ganaderas	Total de ganado		Bovino		Ovino		Caprino		Porcino		Equino		Aves		Conejas madres	
	Nº. de Explotac.	Unidades Ganaderas	Nº. de Explotac.	Unidades Ganaderas	Nº. de Explotac.	Unidades Ganaderas	Nº. de Explotac.	Unidades Ganaderas	Nº. de Explotac.	Unidades Ganaderas	Nº. de Explotac.	Unidades Ganaderas	Nº. de Explotac.	Unidades Ganaderas	Nº. de Explotac.	Unidades Ganaderas
Todas las explotaciones	214.547	14.501.209	99.550	4.145.467	64.043	1.595.262	27.792	239.148	51.767	5.875.595	44.860	246.156	78.615	2.378.065	18.489	21.460
Explotaciones sin tierras	16.134	2.550.432	5.144	244.644	5.115	154.988	3.055	31.423	4.022	1.160.132	2.954	14.506	3.189	938.138	764	6.602
Explotaciones con tierras	198.413	11.950.776	94.406	3.900.823	58.928	1.440.274	24.737	207.725	47.745	4.715.463	41.907	231.651	75.426	1.439.928	17.724	14.859
Explotaciones sin SAU	4.563	1.245.085	931	76.726	976	27.335	650	8.406	1.589	698.111	866	5.285	1.069	427.060	288	2.153
Explotaciones con SAU	193.850	10.705.691	93.475	3.824.097	57.952	1.412.939	24.087	199.319	46.156	4.017.352	41.040	226.365	74.358	1.012.867	17.436	12.706
< 1	12.179	233.234	3.880	23.283	3.339	13.964	1.318	9.410	3.610	83.825	3.680	7.919	7.263	92.927	2.167	1.907
1 a < 2	25.862	366.256	5.543	36.311	5.367	24.756	2.223	12.492	5.052	155.797	5.925	50.138	15.618	85.490	3.490	1.268
2 a < 5	33.517	798.429	12.918	135.936	9.477	74.978	4.227	19.395	8.553	391.168	6.849	17.334	17.591	156.388	4.444	3.227
5 a < 10	27.710	882.330	13.995	197.875	8.401	77.369	3.577	22.045	7.188	402.474	5.616	19.777	12.897	159.915	2.635	2.875
10 a < 20	25.810	1.333.191	15.617	405.440	6.860	120.871	2.905	25.692	6.872	588.884	4.731	20.968	9.391	169.948	2.194	1.387
20 a < 30	14.889	1.018.812	9.882	428.482	3.740	73.094	1.784	12.219	3.690	380.711	2.837	15.292	4.258	108.585	1.089	428
30 a < 50	16.123	1.354.068	9.974	554.999	4.827	133.351	2.324	24.091	3.726	547.942	3.108	21.719	3.200	71.202	711	762
50 a < 100	17.144	1.668.190	10.166	668.335	6.231	242.978	2.275	24.880	3.348	635.540	3.488	27.104	2.222	68.623	491	729
>=100	20.618	3.051.180	11.501	1.373.436	9.710	651.578	3.454	49.094	4.117	831.011	4.807	46.114	1.917	99.789	215	123

Fuente: Instituto Nacional de Estadística
Copyright INE 2014

ENCUESTA SOBRE LA ESTRUCTURA DE LAS EXPLOTACIONES AGRÍCOLAS
GANADERÍA: UNIDADES GANADERAS (UG)
ARAGÓN 2013

Unidades: Explotaciones y nº. de unidades ganaderas	Total de ganado		Bovino		Ovino		Caprino		Porcino		Equino		Aves		Conejas madres	
	Nº. de Explotac.	Unidades Ganaderas	Nº. de Explotac.	Unidades Ganaderas	Nº. de Explotac.	Unidades Ganaderas	Nº. de Explotac.	Unidades Ganaderas	Nº. de Explotac.	Unidades Ganaderas	Nº. de Explotac.	Unidades Ganaderas	Nº. de Explotac.	Unidades Ganaderas	Nº. de Explotac.	Unidades Ganaderas
Todas las explotaciones	8.998	1.905.178	2.631	201.787	3.450	182.650	1.489	5.077	2.371	1.275.732	486	3.473	1.043	233.812	503	2.648
Explotaciones sin tierras	1.132	479.193	254	19.569	183	13.649	83	159	575	322.764	8	11	98	122.202	69	839
Explotaciones con tierras	7.867	1.425.985	2.376	182.218	3.267	169.000	1.406	4.917	1.797	952.968	477	3.463	945	111.610	433	1.809
Explotaciones sin SAU	298	142.742	45	7.524	31	1.147	27	27	177	113.979	1	2	44	19.833	14	230
Explotaciones con SAU	7.568	1.283.243	2.331	174.694	3.236	167.853	1.379	4.890	1.620	838.989	476	3.460	901	91.778	420	1.579
< 1	144	16.944	2	86	13	537	-	-	38	15.445	73	102	45	725	27	50
1 a < 2	194	41.587	10	834	69	1.863	61	28	44	30.734	1	1	45	8.006	14	121
2 a < 5	667	80.361	80	5.973	234	6.447	60	157	122	54.074	11	44	220	13.376	105	291
5 a < 10	512	104.583	139	9.537	174	6.187	90	413	168	78.806	1	1	51	9.487	15	152
10 a < 20	858	153.404	137	6.148	330	9.904	151	262	271	126.101	65	920	80	9.666	55	402
20 a < 30	734	133.515	294	16.865	295	10.020	78	363	161	89.371	85	111	98	16.728	61	57
30 a < 50	1.160	190.805	522	35.460	362	13.901	148	215	313	131.611	55	492	115	8.863	66	263
50 a < 100	1.425	208.366	593	46.000	606	30.711	278	1.085	243	119.530	52	1.220	118	9.613	50	206
>=100	1.874	353.678	553	53.790	1.153	88.282	512	2.367	259	193.318	133	570	128	15.315	27	36

Fuente: Instituto Nacional de Estadística
Copyright INE 2014

ENCUESTA SOBRE LA ESTRUCTURA DE LAS EXPLOTACIONES AGRÍCOLAS AGRICULTURA ECOLÓGICA ESPAÑA 2013

Unidades: Nº. de explotaciones y hectáreas	Total		Calificada		En período de conversión	
	Explotaciones	Ha.	Explotaciones	Ha.	Explotaciones	Ha.
Explotaciones con SAU	24.590	705.718	21.291	623.457	4.675	82.261
< 1	402	163	377	154	25	9
1 a < 2	1.684	2.056	1.469	1.807	216	249
2 a < 5	2.815	7.860	2.376	6.271	464	1.589
5 a < 10	3.360	22.120	2.872	18.824	680	3.295
10 a < 20	4.092	49.395	3.451	40.660	938	8.735
20 a < 30	2.150	39.633	1.835	33.537	460	6.096
30 a < 50	2.708	66.192	2.485	59.652	437	6.540
50 a < 100	3.414	142.094	3.011	125.234	666	16.859
>=100	3.965	376.206	3.415	337.319	790	38.887

Fuente: Instituto Nacional de Estadística
Copyright INE 2014

ENCUESTA SOBRE LA ESTRUCTURA DE LAS EXPLOTACIONES AGRÍCOLAS AGRICULTURA ECOLÓGICA ARAGÓN 2013

Unidades: Nº. de explotaciones y hectáreas	Total		Calificada		En período de conversión	
	Explotaciones	Ha.	Explotaciones	Ha.	Explotaciones	Ha.
Explotaciones con SAU	758	39.529	711	37.063	107	2.466
< 1	-	-	-	-	-	-
1 a < 2	21	24	21	24	-	-
2 a < 5	9	18	-	-	9	18
5 a < 10	68	369	68	369	-	-
10 a < 20	117	990	117	990	-	-
20 a < 30	49	1.151	49	1.151	-	-
30 a < 50	13	472	13	462	3	9
50 a < 100	281	13.224	255	11.571	70	1.653
>=100	202	23.282	189	22.497	24	786

Fuente: Instituto Nacional de Estadística
Copyright INE 2014

ENCUESTA SOBRE LA ESTRUCTURA DE LAS EXPLOTACIONES AGRÍCOLAS DISTRIBUCIÓN DE LA SUFERFICIE DE AGRICULTURA ECOLÓGICA CERTIFICADA (I) ESPAÑA 2013

Unidades: Nº. de explotaciones y hectáreas	Total cultivos		Cereales		Leguminosas grano		Patatas		Remolacha azucarera		Cultivos oleaginosos		Hortalizas	
	Nº. Explotac.	Ha.	Nº. Explotac.	Ha.	Nº. Explotac.	Ha.	Nº. Explotac.	Ha.	Nº. Explotac.	Ha.	Nº. Explotac.	Ha.	Nº. Explotac.	Ha.
Explotaciones con SAU	24.590	705.718	4.393	160.392	1.574	25.279	418	400	-	-	490	11.191	1.805	8.544
< 1	402	163	-	-	1	-	6	1	-	-	-	-	31	7
1 a < 2	1.684	2.056	154	239	31	3	63	14	-	-	-	-	668	744
2 a < 5	2.815	7.860	25	4	41	18	135	13	-	-	-	-	180	187
5 a < 10	3.360	22.120	43	213	1	1	3	1	-	-	-	-	139	417
10 a < 20	4.092	49.395	311	2.045	17	32	47	71	-	-	-	-	344	2.667
20 a < 30	2.150	39.633	194	2.554	32	126	28	86	-	-	27	156	179	1.228
30 a < 50	2.708	66.192	679	9.605	252	1.654	55	39	-	-	43	382	52	299
50 a < 100	3.414	142.094	1.380	37.866	380	4.939	55	51	-	-	249	4.506	113	519
>=100	3.965	376.206	1.607	107.866	818	18.505	26	125	-	-	171	6.147	99	2.476

Fuente: Instituto Nacional de Estadística
Copyright INE 2014

ENCUESTA SOBRE LA ESTRUCTURA DE LAS EXPLOTACIONES AGRÍCOLAS DISTRIBUCIÓN DE LA SUFERFICIE DE AGRICULTURA ECOLÓGICA CERTIFICADA (y II) ESPAÑA 2013

Unidades: Nº. de explotaciones y hectáreas	Prados o praderas permanentes o forrajes verdes plurianuales		Frutales (excepto cítricos y bayas		Cítricos		Olivar		Viñedos		Otros cultivos	
	Nº. Explotac.	Ha.	Nº. Explotac.	Ha.	Nº. Explotac.	Ha.	Nº. Explotac.	Ha.	Nº. Explotac.	Ha.	Nº. Explotac.	Ha.
Explotaciones con SAU	1.681	101.354	7.940	93.634	1.197	7.634	12.046	143.376	4.712	74.635	3.416	79.279
< 1	5	2	7	1	346	147	3	-	13	-	17	5
1 a < 2	-	-	556	668	30	30	266	285	36	43	52	31
2 a < 5	27	48	970	2.419	74	3	1.341	4.133	371	781	181	254
5 a < 10	90	398	1.507	4.233	255	1.401	2.226	11.820	604	2.490	653	1.147
10 a < 20	207	1.597	1.445	10.506	224	1.240	2.266	16.310	1.262	14.022	251	904
20 a < 30	132	2.501	934	10.940	148	2.503	1.005	10.638	606	6.997	195	1.903
30 a < 50	175	4.043	830	16.783	19	266	1.549	16.309	697	12.686	353	4.127
50 a < 100	424	19.439	970	20.034	62	1.117	1.500	25.022	592	15.168	718	13.432
>=100	620	73.327	721	28.049	38	928	1.890	58.859	531	22.448	996	57.476

Fuente: Instituto Nacional de Estadística
Copyright INE 2014

ENCUESTA SOBRE LA ESTRUCTURA DE LAS EXPLOTACIONES AGRÍCOLAS DISTRIBUCIÓN DE LA SUFERFICIE DE AGRICULTURA ECOLÓGICA CERTIFICADA (I) ARAGÓN 2013

Unidades: Nº. de explotaciones y hectáreas	Total cultivos		Cereales		Leguminosas grano		Patatas		Remolacha azucarera		Cultivos oleaginosos		Hortalizas	
	Nº. Explotac.	Ha.	Nº. Explotac.	Ha.	Nº. Explotac.	Ha.	Nº. Explotac.	Ha.	Nº. Explotac.	Ha.	Nº. Explotac.	Ha.	Nº. Explotac.	Ha.
Explotaciones con SAU	758	39.529	424	20.946	128	2.315	4	2	-	-	3	16	18	70
< 1	-	-	-	-	-	-	-	-	-	-	-	-	-	-
1 a < 2	21	24	-	-	-	-	-	-	-	-	-	-	-	-
2 a < 5	9	18	-	-	-	-	-	-	-	-	-	-	-	-
5 a < 10	68	369	-	-	-	-	-	-	-	-	-	-	-	-
10 a < 20	117	990	26	70	-	-	3	2	-	-	-	-	3	21
20 a < 30	49	1.151	1	17	-	-	-	-	-	-	-	-	-	-
30 a < 50	13	472	4	87	-	-	-	-	-	-	-	-	1	8
50 a < 100	281	13.224	240	6.882	40	333	1	1	-	-	-	-	1	1
>=100	202	23.282	154	13.890	87	1.982	-	-	-	-	3	16	13	39

Fuente: Instituto Nacional de Estadística
Copyright INE 2014

ENCUESTA SOBRE LA ESTRUCTURA DE LAS EXPLOTACIONES AGRÍCOLAS DISTRIBUCIÓN DE LA SUFERFICIE DE AGRICULTURA ECOLÓGICA CERTIFICADA (y II) ARAGÓN 2013

Unidades: Nº. de explotaciones y hectáreas	Prados o praderas permanentes o forrajes verdes plurianuales		Frutales (excepto cítricos y bayas		Cítricos		Olivar		Viñedos		Otros cultivos	
	Nº. Explotac.	Ha.	Nº. Explotac.	Ha.	Nº. Explotac.	Ha.	Nº. Explotac.	Ha.	Nº. Explotac.	Ha.	Nº. Explotac.	Ha.
Explotaciones con SAU	44	1.182	187	2.138	-	-	186	2.066	136	1.390	282	9.404
< 1	-	-	-	-	-	-	-	-	-	-	-	-
1 a < 2	-	-	21	24	-	-	-	-	-	-	-	-
2 a < 5	9	18	-	-	-	-	-	-	-	-	-	-
5 a < 10	-	-	-	-	-	-	31	183	37	186	-	-
10 a < 20	-	-	53	159	-	-	17	120	48	619	-	-
20 a < 30	-	-	48	640	-	-	28	440	23	36	11	18
30 a < 50	1	21	8	152	-	-	12	200	3	2	1	1
50 a < 100	14	293	34	852	-	-	59	892	6	372	174	3.597
>=100	20	849	23	310	-	-	40	232	19	175	96	5.788

Fuente: Instituto Nacional de Estadística
Copyright INE 2014

ENCUESTA SOBRE LA ESTRUCTURA DE LAS EXPLOTACIONES AGRÍCOLAS GANADERÍA DE PRODUCCIÓN ECOLÓGICA ESPAÑA 2013

Unidades: Nº. de explotaciones y cabezas	Bovino		Ovino y caprino		Porcino		Aves		Otros animales: nº de explotac.
	Nº de explotac.	Nº de cabezas	Nº de explotac.	Nº de cabezas	Nº de explotac.	Nº de cabezas	Nº de explotac.	Nº de cabezas	
Todas las explotaciones	2.201	153.767	1.579	533.938	250	57.233	254	2.210.440	161
Explotaciones sin tierras	75	6.436	98	47.139	21	14.121	35	1.035.955	6
Explotaciones con tierras	2.126	147.331	1.481	486.799	229	43.112	220	1.174.484	155
Explotaciones sin SAU	15	1.105	18	1.254	31	7.668	5	117.975	-
Explotaciones con SAU	2.111	146.226	1.463	485.545	198	35.444	214	1.056.509	155
< 1	3	50	6	112	6	12	39	66.177	1
1 a < 2	169	240	12	933	6	13.028	40	279.025	12
2 a < 5	18	1.312	59	6.253	9	91	17	5.651	4
5 a < 10	78	3.152	220	23.712	63	10.845	31	153.549	1
10 a < 20	170	5.063	85	18.324	6	109	23	298.835	4
20 a < 30	129	9.233	74	16.811	21	851	24	73.080	31
30 a < 50	293	12.985	146	22.983	18	209	18	16.809	6
50 a < 100	481	28.450	287	99.879	30	2.346	9	109.455	63
>=100	770	85.742	574	296.539	39	7.954	15	53.928	33

Fuente: Instituto Nacional de Estadística
Copyright INE 2014

ENCUESTA SOBRE LA ESTRUCTURA DE LAS EXPLOTACIONES AGRÍCOLAS GANADERÍA DE PRODUCCIÓN ECOLÓGICA ARAGÓN 2013

Unidades: Nº. de explotaciones y cabezas	Bovino		Ovino y caprino		Porcino		Aves		Otros animales: nº de explotac.
	Nº de explotac.	Nº de cabezas	Nº de explotac.	Nº de cabezas	Nº de explotac.	Nº de cabezas	Nº de explotac.	Nº de cabezas	
Todas las explotaciones	12	1.515	58	39.413	14	17.708	29	36.602	-
Explotaciones sin tierras	-	-	3	12.294	11	7.986	-	-	-
Explotaciones con tierras	12	1.515	55	27.119	3	9.722	29	36.602	-
Explotaciones sin SAU	-	-	-	-	-	-	-	-	-
Explotaciones con SAU	12	1.515	55	27.119	3	9.722	29	36.602	-
< 1	-	-	-	-	-	-	-	-	-
1 a < 2	-	-	-	-	-	-	21	127	-
2 a < 5	9	1.101	-	-	-	-	-	-	-
5 a < 10	-	-	-	-	3	9.722	-	-	-
10 a < 20	-	-	-	-	-	-	-	-	-
20 a < 30	-	-	6	934	-	-	-	-	-
30 a < 50	-	-	-	-	-	-	-	-	-
50 a < 100	-	-	38	18.187	-	-	2	49	-
>=100	3	414	11	7.998	-	-	6	36.426	-

Fuente: Instituto Nacional de Estadística
Copyright INE 2014

ENCUESTA SOBRE LA ESTRUCTURA DE LAS EXPLOTACIONES AGRÍCOLAS
DESARROLLO RURAL: OTRAS ACTIVIDADES COMPLEMENTARIAS DE LA EXPLOTACIÓN
ESPAÑA 2013

Unidades: Nº. de explotaciones	Total	Turismo, alojamiento y otras actividades lucrativas	Artesanía	Transformación de productos agrícolas (queso, vino,-.)	Producción de energía renovable para la venta (eólica, biogas, solar,-.)	Transformación de la madera	Acuicultura (cría de peces, cangrejos,-.)	Trabajos agrícolas bajo contrato para otras explotaciones	Trabajos no agrícolas bajo contrato	Silvicultura	Otros
Todas las explotaciones	15.810	4.027	69	3.966	339	266	10	4.051	752	1383	3.092
Explotaciones sin tierras	412	53	25	138	14	-	-	18	-	-	192
Explotaciones con tierras	15.399	3.974	44	3.828	324	266	10	4.033	752	1383	2.900
Explotaciones sin SAU	135	9	9	59	4	-	-	8	2	4	41
Explotaciones con SAU	15.263	3.965	35	3.769	320	266	10	4.025	750	1379	2.859
< 1	921	580	12	161	-	4	1	126	8	15	33
1 a < 2	1.547	535	4	489	2	-	-	253	44	273	222
2 a < 5	2.413	489	2	938	7	153	-	467	169	336	352
5 a < 10	1.228	295	-	342	62	-	-	94	121	194	236
10 a < 20	2.080	410	-	459	10	24	2	540	188	156	515
20 a < 30	1.199	438	6	271	12	43	-	290	67	126	178
30 a < 50	1.413	337	-	398	22	7	-	452	1	59	265
50 a < 100	1.817	377	1	343	61	4	-	716	85	86	381
>=100	2.646	504	10	368	144	31	7	1.088	65	135	676

Fuente: Instituto Nacional de Estadística
Copyright INE 2014

ENCUESTA SOBRE LA ESTRUCTURA DE LAS EXPLOTACIONES AGRÍCOLAS
DESARROLLO RURAL: OTRAS ACTIVIDADES COMPLEMENTARIAS DE LA EXPLOTACIÓN
ARAGÓN 2013

Unidades: Nº. de explotaciones	Total	Turismo, alojamiento y otras actividades lucrativas	Artesanía	Transformación de productos agrícolas (queso, vino,-.)	Producción de energía renovable para la venta (eólica, biogas, solar,-.)	Transformación de la madera	Acuicultura (cría de peces, cangrejos,-.)	Trabajos agrícolas bajo contrato para otras explotaciones	Trabajos no agrícolas bajo contrato	Silvicultura	Otros
Todas las explotaciones	1.361	322	14	64	91	13	-	563	76	61	310
Explotaciones sin tierras	29	-	-	1	-	-	-	-	-	-	28
Explotaciones con tierras	1.332	322	14	63	91	13	-	563	76	61	281
Explotaciones sin SAU	9	-	9	-	-	-	-	-	-	-	-
Explotaciones con SAU	1.323	322	5	63	91	13	-	563	76	61	281
< 1	2	-	-	-	-	-	-	2	-	-	-
1 a < 2	-	-	-	-	-	-	-	-	-	-	-
2 a < 5	236	78	-	-	-	-	-	97	11	61	50
5 a < 10	54	19	-	-	27	-	-	-	-	-	9
10 a < 20	32	-	-	2	-	-	-	18	11	-	1
20 a < 30	127	36	-	29	-	13	-	27	18	-	3
30 a < 50	164	77	-	5	-	-	-	60	-	-	22
50 a < 100	312	63	-	2	29	-	-	136	20	-	107
>=100	396	48	5	24	34	-	-	223	17	-	89

Fuente: Instituto Nacional de Estadística
Copyright INE 2014

ENCUESTA SOBRE LA ESTRUCTURA DE LAS EXPLOTACIONES AGRÍCOLAS
TRABAJO FAMILIAR: TITULARES PERSONA FÍSICA Y JEFES DE EXPLOTACIÓN SEGÚN EDAD Y SEXO (I)
ESPAÑA 2013

Unidades: Personas	Todas las edades						Menos de 25 años					
	Titulares			Titulares jefes de explotación			Titulares			Titulares jefes de explotación		
	Ambos sexos	Hombres	Mujeres	Ambos sexos	Hombres	Mujeres	Ambos sexos	Hombres	Mujeres	Ambos sexos	Hombres	Mujeres
Todas las explotaciones	903.394	608.146	295.248	733.813	546.624	187.188	1.207	710	497	885	694	191
Explotaciones sin tierras	13.018	9.438	3.581	11.998	8.975	3.024	28	22	6	26	21	5
Explotaciones con tierras	890.376	598.708	291.667	721.814	537.650	184.165	1.179	688	491	858	673	185
Explotaciones sin SAU	3.363	2.712	651	2.917	2.391	526	12	12	-	12	12	-
Explotaciones con SAU	887.013	595.996	291.017	718.897	535.259	183.639	1.166	675	491	846	661	185
< 1	75.535	47.872	27.663	59.200	42.883	16.317	3	2	1	3	2	1
1 a < 2	174.443	109.276	65.167	141.124	96.783	44.341	87	85	2	85	85	-
2 a < 5	227.076	151.346	75.730	179.432	134.585	44.847	117	33	85	110	25	85
5 a < 10	135.858	88.747	47.111	106.359	78.063	28.296	493	249	244	249	249	-
10 a < 20	104.719	69.873	34.846	86.100	63.528	22.572	72	50	22	62	50	11
20 a < 30	46.099	32.387	13.712	38.627	28.989	9.638	84	73	11	84	73	11
30 a < 50	46.310	34.687	11.623	40.020	32.234	7.786	103	35	68	72	35	37
50 a < 100	41.045	32.452	8.593	35.868	30.305	5.563	94	57	37	78	51	27
>=100	35.929	29.356	6.572	32.167	27.888	4.279	112	91	21	102	89	13

Fuente: Instituto Nacional de Estadística
Copyright INE 2014

ENCUESTA SOBRE LA ESTRUCTURA DE LAS EXPLOTACIONES AGRÍCOLAS
TRABAJO FAMILIAR: TITULARES PERSONA FÍSICA Y JEFES DE EXPLOTACIÓN SEGÚN EDAD Y SEXO (II)
ESPAÑA 2013

Unidades: Personas	De 25 a 29 años						De 30 a 34 años					
	Titulares			Titulares jefes de explotación			Titulares			Titulares jefes de explotación		
	Ambos sexos	Hombres	Mujeres	Ambos sexos	Hombres	Mujeres	Ambos sexos	Hombres	Mujeres	Ambos sexos	Hombres	Mujeres
Todas las explotaciones	5.341	4.261	1.080	5.024	4.068	956	20.177	14.447	5.730	16.059	13.386	2.673
Explotaciones sin tierras	201	182	19	193	174	19	495	305	190	472	292	181
Explotaciones con tierras	5.140	4.079	1.061	4.831	3.894	937	19.682	14.142	5.540	15.586	13.094	2.492
Explotaciones sin SAU	51	29	22	40	26	13	126	124	2	126	124	2
Explotaciones con SAU	5.089	4.050	1.039	4.791	3.867	924	19.556	14.018	5.538	15.460	12.971	2.489
< 1	80	14	66	80	14	66	1.095	336	759	854	319	535
1 a < 2	461	334	128	455	333	122	3.103	1.722	1.381	1.540	1.203	337
2 a < 5	1.070	900	169	1.070	900	169	4.809	2.732	2.077	3.101	2.556	545
5 a < 10	1.099	809	289	1.099	809	289	3.158	2.801	357	2.995	2.642	354
10 a < 20	757	629	128	644	524	120	2.053	1.773	280	1.917	1.726	190
20 a < 30	335	282	54	284	274	10	1.207	1.027	180	1.171	1.025	146
30 a < 50	507	377	130	422	336	86	1.171	911	260	1.011	819	192
50 a < 100	391	355	36	369	346	23	1.619	1.451	168	1.582	1.443	139
>=100	388	350	39	370	331	39	1.340	1.264	76	1.289	1.238	51

Fuente: Instituto Nacional de Estadística
Copyright INE 2014

ENCUESTA SOBRE LA ESTRUCTURA DE LAS EXPLOTACIONES AGRÍCOLAS
TRABAJO FAMILIAR: TITULARES PERSONA FÍSICA Y JEFES DE EXPLOTACIÓN SEGÚN EDAD Y SEXO (III)
ESPAÑA 2013

Unidades: Personas	De 35 a 39 años						De 40 a 44 años					
	Titulares			Titulares jefes de explotación			Titulares			Titulares jefes de explotación		
	Ambos sexos	Hombres	Mujeres	Ambos sexos	Hombres	Mujeres	Ambos sexos	Hombres	Mujeres	Ambos sexos	Hombres	Mujeres
Todas las explotaciones	32.817	23.270	9.547	28.520	21.854	6.666	59.305	42.857	16.448	50.702	40.968	9.734
Explotaciones sin tierras	872	712	161	860	704	156	1.096	801	296	1.037	759	279
Explotaciones con tierras	31.944	22.558	9.386	27.660	21.150	6.510	58.209	42.056	16.152	49.665	40.209	9.456
Explotaciones sin SAU	206	190	17	205	189	17	361	284	78	315	243	72
Explotaciones con SAU	31.738	22.368	9.370	27.455	20.961	6.493	57.848	41.773	16.075	49.350	39.967	9.384
< 1	2.656	1.351	1.305	1.738	985	752	4.840	3.102	1.738	3.911	2.913	999
1 a < 2	6.053	3.367	2.686	4.865	2.819	2.047	8.179	6.588	1.592	7.296	6.511	786
2 a < 5	5.392	4.150	1.241	4.519	3.905	613	12.714	9.065	3.649	9.767	8.161	1.605
5 a < 10	4.945	2.741	2.204	4.295	2.675	1.620	8.418	5.128	3.290	6.682	4.941	1.741
10 a < 20	3.631	2.919	712	3.326	2.893	433	8.132	5.669	2.463	7.276	5.481	1.795
20 a < 30	2.156	1.785	370	2.059	1.757	302	3.037	1.914	1.123	2.734	1.853	880
30 a < 50	2.257	1.840	416	2.178	1.830	348	4.186	3.242	944	3.880	3.176	703
50 a < 100	2.139	1.946	193	2.045	1.885	159	4.187	3.484	703	3.901	3.428	474
>=100	2.509	2.267	242	2.429	2.212	217	4.155	3.582	573	3.903	3.503	400

Fuente: Instituto Nacional de Estadística
Copyright INE 2014

ENCUESTA SOBRE LA ESTRUCTURA DE LAS EXPLOTACIONES AGRÍCOLAS
TRABAJO FAMILIAR: TITULARES PERSONA FÍSICA Y JEFES DE EXPLOTACIÓN SEGÚN EDAD Y SEXO (IV)
ESPAÑA 2013

Unidades: Personas	De 45 a 49 años						De 50 a 54 años					
	Titulares			Titulares jefes de explotación			Titulares			Titulares jefes de explotación		
	Ambos sexos	Hombres	Mujeres	Ambos sexos	Hombres	Mujeres	Ambos sexos	Hombres	Mujeres	Ambos sexos	Hombres	Mujeres
Todas las explotaciones	79.208	53.414	25.794	68.047	50.508	17.539	111.086	76.706	34.380	98.872	73.585	25.287
Explotaciones sin tierras	1.777	1.398	379	1.651	1.368	283	2.043	1.489	553	1.874	1.427	447
Explotaciones con tierras	77.431	52.016	25.415	66.396	49.140	17.256	109.044	75.217	33.827	96.997	72.158	24.840
Explotaciones sin SAU	319	251	68	293	229	64	396	295	101	373	283	90
Explotaciones con SAU	77.112	51.765	25.347	66.103	48.911	17.192	108.647	74.921	33.726	96.624	71.875	24.750
< 1	3.516	2.355	1.161	2.873	1.816	1.058	9.069	5.135	3.935	8.232	4.971	3.261
1 a < 2	12.544	7.886	4.658	10.447	7.703	2.744	20.560	14.145	6.415	18.413	13.430	4.983
2 a < 5	19.585	12.213	7.372	16.096	11.779	4.317	24.806	15.639	9.167	20.780	14.999	5.781
5 a < 10	12.666	8.287	4.379	10.428	7.111	3.317	15.724	10.975	4.750	14.071	10.512	3.559
10 a < 20	9.719	6.189	3.530	8.630	6.048	2.583	13.065	8.987	4.078	11.469	8.572	2.897
20 a < 30	4.663	3.264	1.399	4.212	3.180	1.032	6.518	4.699	1.819	5.971	4.382	1.589
30 a < 50	4.876	3.677	1.199	4.498	3.571	928	7.110	5.422	1.688	6.536	5.350	1.186
50 a < 100	4.830	3.756	1.074	4.413	3.613	800	6.038	4.982	1.055	5.672	4.861	812
>=100	4.713	4.138	576	4.505	4.091	414	5.757	4.938	820	5.481	4.799	682

Fuente: Instituto Nacional de Estadística
Copyright INE 2014

ENCUESTA SOBRE LA ESTRUCTURA DE LAS EXPLOTACIONES AGRÍCOLAS
TRABAJO FAMILIAR: TITULARES PERSONA FÍSICA Y JEFES DE EXPLOTACIÓN SEGÚN EDAD Y SEXO (V)
ESPAÑA 2013

Unidades: Personas	De 55 a 59 años						De 60 a 64 años					
	Titulares			Titulares jefes de explotación			Titulares			Titulares jefes de explotación		
	Ambos sexos	Hombres	Mujeres	Ambos sexos	Hombres	Mujeres	Ambos sexos	Hombres	Mujeres	Ambos sexos	Hombres	Mujeres
Todas las explotaciones	90.990	61.200	29.790	78.103	57.871	20.232	132.797	85.896	46.901	110.592	78.373	32.219
Explotaciones sin tierras	1.680	1.245	434	1.565	1.167	398	1.942	1.275	667	1.868	1.240	628
Explotaciones con tierras	89.310	59.955	29.355	76.538	56.705	19.833	130.855	84.621	46.234	108.724	77.133	31.591
Explotaciones sin SAU	368	305	62	346	292	54	566	498	68	454	427	27
Explotaciones con SAU	88.943	59.649	29.293	76.191	56.413	19.779	130.289	84.122	46.167	108.270	76.706	31.564
< 1	6.654	5.433	1.221	6.460	5.413	1.047	13.816	8.169	5.646	10.088	6.801	3.287
1 a < 2	14.918	9.782	5.136	12.809	8.998	3.811	27.848	16.124	11.724	23.490	14.800	8.689
2 a < 5	20.984	13.355	7.628	17.299	12.466	4.834	33.388	22.033	11.355	28.214	20.256	7.958
5 a < 10	14.192	7.782	6.410	10.758	7.335	3.423	16.130	10.210	5.920	13.181	9.368	3.813
10 a < 20	12.515	7.621	4.894	10.578	7.117	3.461	15.233	10.179	5.054	12.334	9.161	3.173
20 a < 30	4.965	3.734	1.231	4.439	3.427	1.013	6.773	4.205	2.568	5.777	3.823	1.954
30 a < 50	5.114	3.980	1.134	4.832	3.857	975	6.688	4.841	1.847	5.723	4.516	1.207
50 a < 100	5.296	4.325	971	4.978	4.259	719	5.330	4.279	1.051	4.858	4.085	773
>=100	4.306	3.637	668	4.038	3.541	496	5.084	4.083	1.001	4.605	3.895	710

Fuente: Instituto Nacional de Estadística
Copyright INE 2014

ENCUESTA SOBRE LA ESTRUCTURA DE LAS EXPLOTACIONES AGRÍCOLAS
TRABAJO FAMILIAR: TITULARES PERSONA FÍSICA Y JEFES DE EXPLOTACIÓN SEGÚN EDAD Y SEXO (y VI)
ESPAÑA 2013

Unidades: Personas	De 65 años y más					
	Titulares			Titulares jefes de explotación		
	Ambos sexos	Hombres	Mujeres	Ambos sexos	Hombres	Mujeres
Todas las explotaciones	370.467	245.387	125.080	277.010	205.318	71.692
Explotaciones sin tierras	2.885	2.010	875	2.452	1.824	628
Explotaciones con tierras	367.582	243.377	124.205	274.558	203.494	71.064
Explotaciones sin SAU	957	724	233	753	567	186
Explotaciones con SAU	366.625	242.653	123.972	273.806	202.928	70.878
< 1	33.806	21.977	11.830	24.962	19.650	5.312
1 a < 2	80.688	49.243	31.445	61.723	40.900	20.823
2 a < 5	104.212	71.225	32.988	78.477	59.537	18.940
5 a < 10	59.033	39.764	19.269	42.600	32.421	10.179
10 a < 20	39.541	25.855	13.685	29.864	21.956	7.908
20 a < 30	16.361	11.404	4.957	11.895	9.194	2.701
30 a < 50	14.298	10.362	3.937	10.867	8.743	2.123
50 a < 100	11.122	7.817	3.306	7.972	6.335	1.637
>=100	7.563	5.006	2.556	5.445	4.190	1.255

Fuente: Instituto Nacional de Estadística
Copyright INE 2014

ENCUESTA SOBRE LA ESTRUCTURA DE LAS EXPLOTACIONES AGRÍCOLAS
TRABAJO FAMILIAR: TITULARES PERSONA FÍSICA Y JEFES DE EXPLOTACIÓN SEGÚN EDAD Y SEXO (I)
ARAGÓN 2013

Unidades: Personas	Todas las edades						Menos de 25 años					
	Titulares			Titulares jefes de explotación			Titulares			Titulares jefes de explotación		
	Ambos sexos	Hombres	Mujeres	Ambos sexos	Hombres	Mujeres	Ambos sexos	Hombres	Mujeres	Ambos sexos	Hombres	Mujeres
Todas las explotaciones	45.458	35.158	10.300	38.956	32.369	6.587	46	31	15	36	31	5
Explotaciones sin tierras	584	458	126	488	389	98	3	3	-	3	3	-
Explotaciones con tierras	44.874	34.700	10.173	38.468	31.979	6.489	44	28	15	33	28	5
Explotaciones sin SAU	184	169	15	142	133	9	-	-	-	-	-	-
Explotaciones con SAU	44.690	34.531	10.159	38.327	31.847	6.480	44	28	15	33	28	5
< 1	886	774	111	762	652	109	-	-	-	-	-	-
1 a < 2	4.895	3.289	1.605	4.104	3.127	977	-	-	-	-	-	-
2 a < 5	8.188	6.403	1.785	7.383	6.037	1.346	-	-	-	-	-	-
5 a < 10	6.148	4.913	1.235	4.759	4.164	595	-	-	-	-	-	-
10 a < 20	6.825	4.887	1.938	5.799	4.514	1.286	12	1	11	1	1	-
20 a < 30	3.678	3.134	544	3.115	2.815	300	-	-	-	-	-	-
30 a < 50	4.817	3.515	1.302	4.187	3.407	780	-	-	-	-	-	-
50 a < 100	4.949	3.904	1.044	4.260	3.548	712	14	9	5	14	9	5
>=100	4.303	3.710	594	3.956	3.582	374	18	18	-	18	18	-

Fuente: Instituto Nacional de Estadística
Copyright INE 2014

ENCUESTA SOBRE LA ESTRUCTURA DE LAS EXPLOTACIONES AGRÍCOLAS
TRABAJO FAMILIAR: TITULARES PERSONA FÍSICA Y JEFES DE EXPLOTACIÓN SEGÚN EDAD Y SEXO (II)
ARAGÓN 2013

Unidades: Personas	De 25 a 29 años						De 30 a 34 años					
	Titulares			Titulares jefes de explotación			Titulares			Titulares jefes de explotación		
	Ambos sexos	Hombres	Mujeres	Ambos sexos	Hombres	Mujeres	Ambos sexos	Hombres	Mujeres	Ambos sexos	Hombres	Mujeres
Todas las explotaciones	395	325	71	372	301	71	690	647	42	666	642	24
Explotaciones sin tierras	6	6	-	6	6	-	34	23	11	31	20	11
Explotaciones con tierras	389	318	71	366	295	71	656	624	32	635	622	13
Explotaciones sin SAU	1	1	-	1	1	-	-	-	-	-	-	-
Explotaciones con SAU	388	317	71	365	294	71	656	624	32	635	622	13
< 1	-	-	-	-	-	-	-	-	-	-	-	-
1 a < 2	50	50	-	50	50	-	-	-	-	-	-	-
2 a < 5	-	-	-	-	-	-	21	17	4	21	17	4
5 a < 10	10	10	-	10	10	-	37	37	-	37	37	-
10 a < 20	76	76	-	55	55	-	100	99	1	100	99	1
20 a < 30	10	3	7	10	3	7	23	23	-	23	23	-
30 a < 50	114	56	58	113	55	58	65	65	-	65	65	-
50 a < 100	91	91	-	91	91	-	235	219	16	219	219	-
>=100	37	31	5	36	30	5	175	165	10	171	163	8

Fuente: Instituto Nacional de Estadística
Copyright INE 2014

ENCUESTA SOBRE LA ESTRUCTURA DE LAS EXPLOTACIONES AGRÍCOLAS
TRABAJO FAMILIAR: TITULARES PERSONA FÍSICA Y JEFES DE EXPLOTACIÓN SEGÚN EDAD Y SEXO (III)
ARAGÓN 2013

Unidades: Personas	De 35 a 39 años						De 40 a 44 años					
	Titulares			Titulares jefes de explotación			Titulares			Titulares jefes de explotación		
	Ambos sexos	Hombres	Mujeres	Ambos sexos	Hombres	Mujeres	Ambos sexos	Hombres	Mujeres	Ambos sexos	Hombres	Mujeres
Todas las explotaciones	1.741	1.555	185	1.633	1.547	86	3.461	2.703	758	3.133	2.653	480
Explotaciones sin tierras	58	50	8	58	50	8	56	53	3	52	49	3
Explotaciones con tierras	1.683	1.505	177	1.575	1.497	78	3.405	2.650	755	3.081	2.605	477
Explotaciones sin SAU	22	21	1	22	21	1	20	14	6	16	11	6
Explotaciones con SAU	1.661	1.484	176	1.553	1.476	77	3.385	2.636	749	3.065	2.594	471
< 1	1	1	-	1	1	-	133	133	-	133	133	-
1 a < 2	154	58	96	58	58	-	186	115	71	186	115	71
2 a < 5	18	18	-	18	18	-	393	314	79	392	313	79
5 a < 10	105	105	-	105	105	-	704	532	171	649	515	134
10 a < 20	157	131	26	157	131	26	467	226	241	297	204	92
20 a < 30	375	365	10	375	365	10	176	176	-	176	176	-
30 a < 50	341	341	-	341	341	-	360	332	28	359	332	27
50 a < 100	182	161	21	182	161	21	465	329	136	379	329	51
>=100	327	303	24	315	295	20	501	479	22	493	476	17

Fuente: Instituto Nacional de Estadística
Copyright INE 2014

ENCUESTA SOBRE LA ESTRUCTURA DE LAS EXPLOTACIONES AGRÍCOLAS
TRABAJO FAMILIAR: TITULARES PERSONA FÍSICA Y JEFES DE EXPLOTACIÓN SEGÚN EDAD Y SEXO (IV)
ARAGÓN 2013

Unidades: Personas	De 45 a 49 años						De 50 a 54 años					
	Titulares			Titulares jefes de explotación			Titulares			Titulares jefes de explotación		
	Ambos sexos	Hombres	Mujeres	Ambos sexos	Hombres	Mujeres	Ambos sexos	Hombres	Mujeres	Ambos sexos	Hombres	Mujeres
Todas las explotaciones	4.165	3.288	877	3.543	3.019	524	5.982	4.624	1.358	5.220	4.438	782
Explotaciones sin tierras	51	35	15	49	35	13	104	97	8	80	72	8
Explotaciones con tierras	4.114	3.253	862	3.494	2.984	511	5.878	4.527	1.351	5.141	4.366	775
Explotaciones sin SAU	16	16	-	16	16	-	23	23	-	18	18	-
Explotaciones con SAU	4.098	3.236	862	3.478	2.967	511	5.855	4.504	1.351	5.123	4.348	775
< 1	7	4	3	7	4	3	211	210	2	114	114	-
1 a < 2	206	206	-	206	206	-	814	355	459	497	355	142
2 a < 5	852	589	263	609	442	167	1.264	1.017	247	1.262	1.017	245
5 a < 10	537	487	50	441	391	50	787	695	92	701	659	42
10 a < 20	613	460	154	539	447	92	506	393	113	505	393	112
20 a < 30	398	287	111	292	286	6	313	279	34	292	279	13
30 a < 50	331	255	76	292	255	37	661	452	209	526	452	74
50 a < 100	522	354	168	486	344	142	693	579	114	661	558	103
>=100	631	595	36	607	594	13	605	523	81	564	519	45

Fuente: Instituto Nacional de Estadística
Copyright INE 2014

ENCUESTA SOBRE LA ESTRUCTURA DE LAS EXPLOTACIONES AGRÍCOLAS
TRABAJO FAMILIAR: TITULARES PERSONA FÍSICA Y JEFES DE EXPLOTACIÓN SEGÚN EDAD Y SEXO (V)
ARAGÓN 2013

Unidades: Personas	De 55 a 59 años						De 60 a 64 años					
	Titulares			Titulares jefes de explotación			Titulares			Titulares jefes de explotación		
	Ambos sexos	Hombres	Mujeres	Ambos sexos	Hombres	Mujeres	Ambos sexos	Hombres	Mujeres	Ambos sexos	Hombres	Mujeres
Todas las explotaciones	4.878	3.217	1.661	4.346	3.201	1.145	6.091	4.490	1.600	5.292	4.235	1.057
Explotaciones sin tierras	95	46	49	76	46	30	68	45	23	64	42	22
Explotaciones con tierras	4.783	3.171	1.612	4.270	3.155	1.115	6.022	4.445	1.577	5.228	4.193	1.034
Explotaciones sin SAU	47	39	8	41	39	2	35	35	-	18	18	-
Explotaciones con SAU	4.736	3.133	1.604	4.230	3.117	1.113	5.988	4.411	1.577	5.209	4.175	1.034
< 1	22	20	3	22	20	3	11	11	-	11	11	-
1 a < 2	779	386	393	627	386	241	633	415	218	628	415	213
2 a < 5	529	408	121	468	408	61	1.108	748	359	910	684	226
5 a < 10	389	176	213	298	176	122	837	614	222	690	610	81
10 a < 20	819	547	272	738	547	191	968	752	216	867	695	171
20 a < 30	494	361	133	476	361	115	549	432	117	468	404	64
30 a < 50	492	337	155	476	337	139	687	487	200	591	487	104
50 a < 100	616	434	181	587	424	164	595	468	127	503	416	87
>=100	598	465	133	537	460	77	600	482	118	541	453	88

Fuente: Instituto Nacional de Estadística
Copyright INE 2014

ENCUESTA SOBRE LA ESTRUCTURA DE LAS EXPLOTACIONES AGRÍCOLAS
TRABAJO FAMILIAR: TITULARES PERSONA FÍSICA Y JEFES DE EXPLOTACIÓN SEGÚN EDAD Y SEXO (y VI)
ARAGÓN 2013

Unidades: Personas	De 65 años y más					
	Titulares			Titulares jefes de explotación		
	Ambos sexos	Hombres	Mujeres	Ambos sexos	Hombres	Mujeres
Todas las explotaciones	18.009	14.278	3.731	14.714	12.300	2.414
Explotaciones sin tierras	109	100	9	70	66	3
Explotaciones con tierras	17.900	14.178	3.722	14.645	12.234	2.411
Explotaciones sin SAU	21	21	-	9	9	-
Explotaciones con SAU	17.879	14.157	3.722	14.636	12.225	2.411
< 1	500	396	104	473	370	104
1 a < 2	2.073	1.704	369	1.851	1.542	309
2 a < 5	4.004	3.292	711	3.703	3.139	564
5 a < 10	2.743	2.257	486	1.828	1.662	167
10 a < 20	3.108	2.203	905	2.541	1.941	600
20 a < 30	1.339	1.207	132	1.003	917	85
30 a < 50	1.766	1.189	576	1.424	1.082	342
50 a < 100	1.536	1.260	276	1.138	998	140
>=100	812	648	164	674	573	101

Fuente: Instituto Nacional de Estadística
Copyright INE 2014

ENCUESTA SOBRE LA ESTRUCTURA DE LAS EXPLOTACIONES AGRÍCOLAS TRABAJO FAMILIAR: CÓNYUGES Y JEFES DE EXPLOTACIÓN SEGÚN SEXO ESPAÑA 2013

Unidades: Personas	Cónyuges			Cónyuges jefes de explotación		
	Ambos sexos	Hombres	Mujeres	Ambos sexos	Hombres	Mujeres
Todas las explotaciones	374.940	139.079	235.860	58.464	50.770	7.695
Explotaciones sin tierras	4.797	1.934	2.862	360	325	35
Explotaciones con tierras	370.143	137.145	232.998	58.104	50.445	7.659
Explotaciones sin SAU	1.230	277	953	139	44	95
Explotaciones con SAU	368.913	136.868	232.045	57.965	50.400	7.564
< 1	26.228	11.403	14.826	5.279	5.078	201
1 a < 2	67.079	28.191	38.888	11.306	9.563	1.743
2 a < 5	100.642	37.237	63.406	17.626	15.806	1.819
5 a < 10	59.673	22.785	36.888	10.979	9.031	1.949
10 a < 20	44.296	17.414	26.882	6.507	5.663	844
20 a < 30	19.567	6.679	12.888	1.931	1.555	376
30 a < 50	20.212	5.762	14.450	1.838	1.507	330
50 a < 100	16.825	4.148	12.678	1.511	1.334	177
>=100	14.390	3.249	11.140	988	862	125

Fuente: Instituto Nacional de Estadística
Copyright INE 2014

ENCUESTA SOBRE LA ESTRUCTURA DE LAS EXPLOTACIONES AGRÍCOLAS TRABAJO FAMILIAR: CÓNYUGES Y JEFES DE EXPLOTACIÓN SEGÚN SEXO ARAGÓN 2013

Unidades: Personas	Cónyuges			Cónyuges jefes de explotación		
	Ambos sexos	Hombres	Mujeres	Ambos sexos	Hombres	Mujeres
Todas las explotaciones	22.296	6.092	16.204	2.281	1.832	450
Explotaciones sin tierras	304	92	212	25	14	11
Explotaciones con tierras	21.992	6.000	15.992	2.256	1.817	439
Explotaciones sin SAU	77	12	66	22	11	11
Explotaciones con SAU	21.915	5.989	15.926	2.234	1.807	428
< 1	200	8	192	2	2	-
1 a < 2	2.334	742	1.593	199	104	96
2 a < 5	3.725	1.121	2.603	379	315	64
5 a < 10	3.112	756	2.356	320	266	54
10 a < 20	3.455	1.149	2.306	401	397	4
20 a < 30	2.006	429	1.577	203	139	63
30 a < 50	2.490	799	1.691	304	223	81
50 a < 100	2.478	604	1.874	268	211	57
>=100	2.115	382	1.733	158	150	8

Fuente: Instituto Nacional de Estadística
Copyright INE 2014

ENCUESTA SOBRE LA ESTRUCTURA DE LAS EXPLOTACIONES AGRÍCOLAS
UNIDADES DE TRABAJO AÑO (UTA) EN LA EXPLOTACIÓN
ESPAÑA 2013

Unidades: definidas en los valores de las variables	Total		Trabajo familiar: Total		Trabajo familiar: Titular		Trabajo familiar: Cónyuge		Trabajo familiar: Otros miembros		Trabajo asalariado: Total		Trabajo asalariado: Trabajo fijo		Trabajo asalariado: Trabajo eventual	
	Nº. explotac.	UTA	Nº. explotac.	UTA	Nº. explotac.	UTA	Nº. explotac.	UTA	Nº. explotac.	UTA	Nº. explotac.	UTA	Nº. explotac.	UTA	Nº. explotac.	UTA
Todas las explotaciones	965.002	813.490	903.394	485.900	793.384	307.154	202.397	50.979	320.658	127.766	286.393	327.590	159.494	175.092	175.369	152.498
Explotaciones sin tierras	16.134	19.153	13.018	10.789	12.499	8.377	2.101	1.181	1.942	1.231	4.408	8.364	4.155	8.083	615	281
Explotaciones con tierras	948.868	794.337	890.376	475.110	780.884	298.777	200.296	49.798	318.717	126.535	281.985	319.226	155.339	167.009	174.754	152.217
Explotaciones sin SAU	4.563	7.365	3.363	2.543	3.086	1.870	537	272	611	400	1.584	4.823	1.527	4.697	244	126
Explotaciones con SAU	944.305	786.972	887.013	472.568	777.798	296.907	199.759	49.526	318.106	126.135	280.401	314.404	153.812	162.312	174.510	152.091
< 1	76.247	41.892	75.535	36.815	62.600	19.659	12.275	3.636	33.042	13.519	12.972	5.077	6.177	3.318	7.976	1.760
1 a < 2	177.160	83.255	174.443	71.742	151.821	36.816	37.281	6.104	74.448	28.822	31.827	11.513	13.031	5.479	22.379	6.034
2 a < 5	232.444	132.928	227.076	100.483	196.807	54.487	58.323	10.971	88.456	35.025	58.954	32.444	28.959	16.526	36.910	15.918
5 a < 10	140.781	97.750	135.858	67.619	118.470	42.422	34.687	8.184	48.105	17.013	46.267	30.131	20.187	13.198	32.262	16.933
10 a < 20	110.802	101.968	104.719	64.352	92.687	43.625	24.434	8.105	31.753	12.623	39.288	37.616	20.124	16.797	26.199	20.819
20 a < 30	51.549	53.089	46.099	30.306	41.427	21.978	10.026	3.479	12.010	4.849	19.832	22.783	12.199	12.868	11.459	9.915
30 a < 50	53.546	67.101	46.310	34.433	42.609	25.663	9.308	3.630	12.263	5.140	21.749	32.668	13.690	18.031	12.468	14.637
50 a < 100	49.957	75.239	41.045	33.323	37.708	25.563	7.614	3.000	10.106	4.760	20.972	41.915	15.353	22.599	10.999	19.317
>=100	51.817	133.750	35.929	33.493	33.670	26.693	5.811	2.417	7.922	4.384	28.539	100.256	24.093	53.497	13.858	46.760

Fuente: Instituto Nacional de Estadística
Copyright INE 2014

ENCUESTA SOBRE LA ESTRUCTURA DE LAS EXPLOTACIONES AGRÍCOLAS
UNIDADES DE TRABAJO AÑO (UTA) EN LA EXPLOTACIÓN
ARAGÓN 2013

Unidades: definidas en los valores de las variables	Total		Trabajo familiar: Total		Trabajo familiar: Titular		Trabajo familiar: Cónyuge		Trabajo familiar: Otros miembros		Trabajo asalariado: Total		Trabajo asalariado: Trabajo fijo		Trabajo asalariado: Trabajo eventual	
	Nº. explotac.	UTA	Nº. explotac.	UTA	Nº. explotac.	UTA	Nº. explotac.	UTA	Nº. explotac.	UTA	Nº. explotac.	UTA	Nº. explotac.	UTA	Nº. explotac.	UTA
Todas las explotaciones	50.190	39.463	45.458	25.019	41.882	17.435	8.896	2.120	12.876	5.465	13.020	14.444	9.056	10.201	5.277	4.243
Explotaciones sin tierras	1.132	1.734	584	563	502	392	122	65	146	106	626	1.171	597	1.153	59	18
Explotaciones con tierras	49.059	37.730	44.874	24.456	41.380	17.043	8.774	2.055	12.730	5.359	12.394	13.273	8.460	9.048	5.219	4.225
Explotaciones sin SAU	298	606	184	148	159	122	42	12	23	14	152	457	134	445	45	12
Explotaciones con SAU	48.760	37.124	44.690	24.308	41.221	16.921	8.732	2.043	12.708	5.344	12.241	12.816	8.326	8.603	5.174	4.213
< 1	909	349	886	307	763	174	36	9	574	124	45	42	24	33	24	9
1 a < 2	4.957	833	4.895	722	4.408	388	971	75	1.683	259	1.114	111	428	84	689	27
2 a < 5	8.252	3.069	8.188	2.697	7.519	1.497	1.360	162	2.699	1.038	951	373	396	311	676	61
5 a < 10	6.404	3.645	6.148	2.886	5.413	1.645	1.154	255	1.945	986	1.629	759	1.092	500	671	259
10 a < 20	7.358	5.140	6.825	3.847	6.421	2.669	1.389	354	1.928	824	1.985	1.293	1.242	820	892	473
20 a < 30	4.025	3.604	3.678	2.525	3.413	1.794	769	235	637	496	1.081	1.079	830	709	309	370
30 a < 50	5.510	4.888	4.817	3.076	4.622	2.309	1.190	281	1.044	486	1.453	1.812	1.036	1.237	657	575
50 a < 100	5.735	6.493	4.949	4.030	4.566	3.129	1.108	337	1.237	564	1.690	2.463	1.332	1.595	588	868
>=100	5.610	9.103	4.303	4.218	4.094	3.316	756	336	962	566	2.292	4.885	1.948	3.315	669	1.570

Fuente: Instituto Nacional de Estadística
Copyright INE 2014

ENCUESTA SOBRE LA ESTRUCTURA DE LAS EXPLOTACIONES AGRÍCOLAS ORIENTACIONES Y DIMENSIÓN ECONÓMICA: TOTAL DE EXPLOTACIONES (I) ESPAÑA 2013

Unidades: Explotaciones	Total	< 1,2	1,2 a < 2,4	2,4 a < 4,8	4,8 a < 7,2	7,2 a < 9,6	9,6 a < 14,4	14,4 a < 19,2	19,2 a < 48	48 a < 72	72 a < 120	>= 120
Total	949.497	124.929	129.577	151.899	86.615	58.401	83.827	50.003	119.579	44.568	42.658	57.442
1 Agricultura General	216.109	36.041	21.807	28.832	17.936	12.467	19.714	13.790	32.820	13.007	10.558	9.138
15 Cereales, oleaginosas y leguminosas	131.788	9.231	14.142	17.787	12.514	8.519	14.172	10.486	24.486	8.949	6.903	4.599
151 Cereales (excepto arroz), oleaginosas y leguminosas	125.642	9.168	14.015	16.360	11.887	8.328	13.493	10.003	23.213	8.460	6.417	4.297
152 Arroz	5.573	63	127	1.427	627	191	589	408	1.200	342	346	254
153 Cereales y arroz, oleaginosas y leguminosas	573	-	-	-	-	-	90	75	73	146	140	49
16 Cultivos agrícolas diversos	84.321	26.810	7.665	11.046	5.422	3.947	5.541	3.304	8.334	4.058	3.655	4.539
161 Raíces y tubérculos	9.914	1.533	1.161	1.382	1.436	1.038	1.204	261	1.152	222	215	312
162 Cereales y arroz, oleaginosas y leguminosas, y raíces y tubérculos	2.960	45	121	281	169	116	43	95	680	637	371	403
163 Hortalizas frescas en terreno de labor	13.291	699	371	1.853	446	851	846	909	2.597	1.371	1.377	1.973
164 Tabaco	1.451	-	-	339	226	-	5	194	407	138	42	99
165 Algodón	1.333	81	203	643	150	80	101	12	58	-	2	4
166 Cultivos herbáceos combinados	55.372	24.452	5.811	6.548	2.996	1.863	3.343	1.834	3.440	1.691	1.647	1.748
2 Horticultura (huerta y flores)	37.980	626	1.035	3.476	1.434	2.038	4.005	2.244	8.001	3.949	4.180	6.992
21 Horticultura (huerta y flores) en invernadero	18.126	-	-	121	86	105	1.069	585	5.659	3.163	2.903	4.433
211 Hortalizas en invernadero	16.046	-	-	120	86	105	1.015	561	5.379	2.761	2.386	3.632
212 Flores y plantas ornamentales en invernadero	2.056	-	-	1	-	-	54	24	266	396	516	799
213 Cultivos mixtos en invernadero	24	-	-	-	-	-	-	-	14	6	1	3
22 Horticultura (huerta y flores) al aire libre	17.289	626	1.032	3.353	1.345	1.433	2.857	1.606	1.878	612	1.020	1.525
221 Hortalizas al aire libre	16.569	626	1.032	3.327	1.333	1.427	2.705	1.576	1.795	590	904	1.256
222 Flores y plantas ornamentales al aire libre	682	-	-	26	13	7	150	30	68	22	116	250
223 Cultivos mixtos al aire libre	37	-	-	-	-	-	2	1	15	-	-	20
23 Horticultura y cultivos diversos	2.566	-	3	2	3	499	78	53	464	173	257	1.033
231 Setas	207	-	-	1	-	-	9	5	26	30	38	98
232 Viveros	1.614	-	3	-	1	494	52	26	173	44	136	685
233 Horticultura diversa	745	-	-	1	2	6	18	22	265	99	83	249
3 Cultivos leñosos	461.328	72.831	88.565	88.444	49.180	30.678	42.016	22.089	40.807	10.625	8.325	7.767
35 Viticultura	69.587	5.684	8.524	11.176	8.286	6.852	6.835	5.219	10.735	3.056	1.903	1.318
351 Vinos con denominación de origen	37.960	1.011	2.784	5.593	4.529	3.361	3.959	3.605	8.071	2.408	1.540	1.098
352 Otros vinos	26.981	4.580	5.544	5.080	3.094	2.995	2.395	1.317	1.567	256	92	60
353 Uva de mesa	2.880	81	130	94	395	94	411	86	901	315	220	153
354 Otros viñedos	1.767	12	66	408	268	402	70	210	196	77	51	6
36 Frutales y bayas y cítricos	149.432	15.486	25.691	27.824	15.670	11.530	14.588	8.985	16.315	4.507	4.493	4.344
361 Frutales y bayas (excepto cítricos)	26.351	1.110	1.904	3.598	2.179	1.994	2.476	1.468	4.970	2.118	2.445	2.090
362 Cítricos	72.762	2.240	16.657	16.625	8.546	5.980	7.316	4.414	6.674	1.367	1.562	1.381
363 Frutos secos	24.908	11.848	5.661	4.131	1.116	759	643	330	345	47	13	14
364 Frutas tropicales	17.972	26	129	2.520	3.288	2.305	2.785	1.847	3.408	591	412	661
365 Frutales y bayas y cítricos diversos	7.440	262	1.340	950	540	492	1.368	927	917	384	60	198
37 Olivar	211.094	44.997	47.451	42.636	22.025	10.829	18.504	7.046	11.627	2.531	1.624	1.822
38 Cultivos leñosos diversos	31.214	6.664	6.899	6.808	3.199	1.467	2.089	838	2.130	531	306	283
4 Herbívoros	121.152	5.140	7.104	12.137	7.666	6.111	9.129	6.685	25.902	12.788	14.147	14.344
45 Bovinos de leche	18.697	-	112	559	370	267	524	523	3.378	2.771	3.957	6.236
46 Bovinos de carne y cría de bovinos	51.831	546	2.470	5.818	4.348	3.801	5.107	4.017	11.864	4.694	4.802	4.364
47 Bovinos de carne y leche y cría de bovinos	2.447	-	-	181	198	85	166	293	794	296	159	275
48 Ovinos, caprinos y otros herbívoros	48.177	4.594	4.521	5.579	2.749	1.958	3.332	1.852	9.866	5.027	5.230	3.469
481 Ovinos	28.990	1.440	2.352	2.881	1.692	799	2.109	1.261	7.103	3.575	3.533	2.244
482 Ovinos y bovinos	2.014	-	87	174	91	69	164	88	436	131	441	332
483 Caprinos	6.885	214	432	793	371	401	539	231	1.365	987	1.006	543
484 Herbívoros diversos	10.288	2.940	1.649	1.731	595	688	519	272	962	335	249	349
5 Granívoros	21.891	1.818	1.039	751	390	321	319	128	1.031	614	1.335	14.144
51 Porcinos	13.950	343	668	557	322	176	296	80	766	348	885	9.509
511 Porcinos de cría	3.761	101	509	281	216	107	113	26	281	101	259	1.769
512 Porcinos de engorde	7.914	217	97	92	55	50	21	39	324	173	497	6.349
513 Porcinos de cría y engorde	2.274	25	62	184	50	20	163	15	162	74	129	1.391
52 Aves	5.657	1.136	63	39	1	125	11	38	164	87	137	3.856
521 Gallinas ponedoras	1.974	1.045	26	8	1	-	7	-	32	21	44	790
522 Pollos de engorde	3.560	38	2	31	-	125	4	28	125	66	93	3.048
523 Gallinas ponedoras y de engorde	123	54	35	-	-	-	-	10	7	-	-	17
53 Granívoros diversos combinados	2.283	339	309	155	67	20	12	10	100	178	313	779

Nota: 1.- OTE: Orientación Técnico Económica UDE: Unidad de Dimensión Europea

Fuente: Instituto Nacional de Estadística
Copyright INE 2014

ENCUESTA SOBRE LA ESTRUCTURA DE LAS EXPLOTACIONES AGRÍCOLAS ORIENTACIONES Y DIMENSIÓN ECONÓMICA: TOTAL DE EXPLOTACIONES (y II) ESPAÑA 2013

Unidades: Explotaciones	Total	< 1,2	1,2 a < 2,4	2,4 a < 4,8	4,8 a < 7,2	7,2 a < 9,6	9,6 a < 14,4	14,4 a < 19,2	19,2 a < 48	48 a < 72	72 a < 120	>= 120
6 Policultivos	52.126	4.926	5.559	10.542	5.874	4.031	5.960	3.226	6.819	1.749	1.838	1.602
61 Policultivos	52.126	4.926	5.559	10.542	5.874	4.031	5.960	3.226	6.819	1.749	1.838	1.602
611 Horticultura y cultivos leñosos	9.374	215	1.538	2.241	1.422	1.335	870	249	1.052	189	133	129
612 Agricultura general y horticultura	4.150	403	251	978	350	210	673	205	573	78	175	255
613 Agricultura general y viticultura	7.839	287	1.052	829	690	613	859	783	1.400	558	551	218
614 Agricultura general y cultivos leñosos	21.778	3.629	1.947	4.551	2.063	1.481	2.343	980	2.691	711	720	660
615 Agricultura general y alguna otra actividad	3.809	358	84	1.125	865	157	262	272	431	102	43	110
616 Otros policultivos	5.177	34	688	818	484	234	954	738	672	111	215	230
7 Ganadería mixta	8.218	414	1.084	1.442	1.078	432	792	416	621	252	504	1.183
73 Ganadería mixta, predominio herbívoros	5.789	291	667	1.031	940	379	674	359	430	155	308	554
731 Predominio herbívoros lecheros	267	-	-	6	90	9	29	43	10	1	7	72
732 Predominio herbívoros no lecheros	5.522	291	667	1.025	849	370	645	316	420	154	301	482
74 Ganadería mixta, predominio granívoros	2.429	123	416	412	139	53	118	57	191	97	195	628
741 Granívoros y herbívoros lecheros	108	-	-	-	-	-	-	-	3	-	-	105
742 Granívoros y herbívoros no lecheros	2.321	123	416	412	139	53	118	57	188	97	195	523
8 Cultivos y ganadería	30.694	3.132	3.384	6.273	3.056	2.324	1.891	1.425	3.579	1.583	1.772	2.274
83 Agricultura general y herbívoros	11.645	256	829	2.022	1.231	898	826	452	1.558	947	1.222	1.406
831 Agricultura general con herbívoros lecheros	358	-	-	29	57	28	42	45	83	32	30	13
832 Herbívoros lecheros con agricultura general	415	-	-	32	39	161	56	-	23	40	27	37
833 Agricultura general con herbívoros no lecheros	4.024	102	221	753	608	299	287	112	472	232	436	501
834 Herbívoros no lecheros con agricultura general	6.848	154	607	1.208	526	409	441	296	980	643	729	855
84 Otros cultivos y ganadería	19.049	2.876	2.556	4.251	1.826	1.427	1.065	973	2.021	637	550	869
841 Agricultura general y granívoros	5.209	2.232	1.040	1.180	136	33	109	45	159	72	73	131
842 Cultivos leñosos y herbívoros	3.076	222	258	460	471	399	190	138	453	101	144	240
843 Apicultura	868	98	88	115	56	13	149	87	200	60	2	2
844 Otros cultivos mixtos y ganadería	9.895	324	1.170	2.496	1.163	982	617	703	1.208	403	332	496

Nota: 1.- OTE: Orientación Técnico Económica UDE: Unidad de Dimensión Europea

Fuente: Instituto Nacional de Estadística
Copyright INE 2014

ENCUESTA SOBRE LA ESTRUCTURA DE LAS EXPLOTACIONES AGRÍCOLAS ORIENTACIONES Y DIMENSIÓN ECONÓMICA: TOTAL DE EXPLOTACIONES (I) ARAGÓN 2013

Unidades: Explotaciones	Total	< 1,2	1,2 a < 2,4	2,4 a < 4,8	4,8 a < 7,2	7,2 a < 9,6	9,6 a < 14,4	14,4 a < 19,2	19,2 a < 48	48 a < 72	72 a < 120	>= 120
Total	49.133	5.744	3.959	6.474	3.497	2.265	4.066	3.363	7.960	3.245	3.302	5.259
1 Agricultura General	21.107	1.418	1.424	2.404	2.396	1.077	2.718	2.140	4.223	1.570	1.082	655
15 Cereales, oleaginosas y leguminosas	14.980	564	849	1.798	1.737	755	1.984	1.684	3.208	1.157	798	446
151 Cereales (excepto arroz), oleaginosas y leguminosas	14.679	564	849	1.798	1.737	755	1.876	1.631	3.174	1.087	779	428
152 Arroz	111	-	-	-	-	-	108	-	3	-	-	-
153 Cereales y arroz, oleaginosas y leguminosas	190	-	-	-	-	-	-	53	31	69	19	18
16 Cultivos agrícolas diversos	6.127	854	575	606	659	322	734	456	1.015	413	284	208
161 Raíces y tubérculos	2	-	-	-	-	-	-	-	-	-	-	2
162 Cereales y arroz, oleaginosas y leguminosas, y raíces y tubérculos	45	-	-	-	-	-	-	-	-	30	3	12
163 Hortalizas frescas en terreno de labor	66	9	14	9	-	-	3	3	9	1	9	10
164 Tabaco	-	-	-	-	-	-	-	-	-	-	-	-
165 Algodón	-	-	-	-	-	-	-	-	-	-	-	-
166 Cultivos herbáceos combinados	6.015	845	562	597	659	322	731	453	1.007	382	272	185
2 Horticultura (huerta y flores)	904	18	148	326	24	14	101	8	180	13	18	54
21 Horticultura (huerta y flores) en invernadero	153	-	-	-	1	-	-	2	111	3	9	27
211 Hortalizas en invernadero	151	-	-	-	1	-	-	2	111	3	9	25
212 Flores y plantas ornamentales en invernadero	2	-	-	-	-	-	-	-	-	-	-	2
213 Cultivos mixtos en invernadero	-	-	-	-	-	-	-	-	-	-	-	-
22 Horticultura (huerta y flores) al aire libre	707	18	148	326	23	14	101	5	57	5	1	8
221 Hortalizas al aire libre	698	18	148	326	23	7	101	5	57	5	1	6
222 Flores y plantas ornamentales al aire libre	9	-	-	-	-	7	-	-	-	-	-	2
223 Cultivos mixtos al aire libre	-	-	-	-	-	-	-	-	-	-	-	-
23 Horticultura y cultivos diversos	45	-	-	-	-	-	-	2	12	5	8	19
231 Setas	-	-	-	-	-	-	-	-	-	-	-	-
232 Viveros	39	-	-	-	-	-	-	2	10	5	5	18
233 Horticultura diversa	5	-	-	-	-	-	-	-	1	-	3	1
3 Cultivos leñosos	15.757	3.954	2.064	2.654	736	883	948	821	1.889	723	521	564
35 Viticultura	2.759	255	374	600	388	254	266	167	370	50	22	12
351 Vinos con denominación de origen	1.954	-	241	408	326	230	175	139	352	50	22	12
352 Otros vinos	650	255	37	134	62	25	92	28	18	-	-	-
353 Uva de mesa	154	-	96	58	-	-	-	-	-	-	-	-
354 Otros viñedos	-	-	-	-	-	-	-	-	-	-	-	-
36 Frutales y bayas y cítricos	7.294	1.218	608	975	169	436	528	479	1.196	642	495	547
361 Frutales y bayas (excepto cítricos)	4.297	-	183	395	58	286	398	334	999	611	488	546
362 Cítricos	-	-	-	-	-	-	-	-	-	-	-	-
363 Frutos secos	2.436	1.218	425	334	112	150	57	84	52	5	-	-
364 Frutas tropicales	7	-	-	-	-	-	-	-	-	-	7	-
365 Frutales y bayas y cítricos diversos	554	-	-	246	-	-	73	62	145	27	-	1
37 Olivar	2.961	2.004	642	154	33	22	30	36	25	11	2	-
38 Cultivos leñosos diversos	2.744	476	440	925	146	171	124	139	298	19	2	4
4 Herbívoros	4.655	84	96	77	114	14	71	104	1.142	696	1.148	1.108
45 Bovinos de leche	70	-	-	-	-	-	-	-	2	3	-	65
46 Bovinos de carne y cría de bovinos	2.002	-	23	16	16	-	29	32	443	333	534	576
47 Bovinos de carne y leche y cría de bovinos	4	-	-	-	-	-	-	-	1	-	-	3
48 Ovinos, caprinos y otros herbívoros	2.579	84	74	61	98	14	42	72	696	359	615	464
481 Ovinos	2.305	28	65	34	43	-	42	72	638	351	579	453
482 Ovinos y bovinos	21	-	-	-	-	-	-	-	5	-	16	-
483 Caprinos	103	27	3	27	27	1	-	-	6	-	3	7
484 Herbívoros diversos	151	28	6	-	27	13	-	-	48	8	16	4
5 Granívoros	2.728	3	8	1	-	6	3	-	9	49	158	2.491
51 Porcinos	2.217	-	-	-	-	6	-	-	-	-	101	2.110
511 Porcinos de cría	341	-	-	-	-	6	-	-	-	-	11	324
512 Porcinos de engorde	1.758	-	-	-	-	-	-	-	-	-	90	1.667
513 Porcinos de cría y engorde	119	-	-	-	-	-	-	-	-	-	-	119
52 Aves	305	3	-	1	-	-	-	-	-	2	9	290
521 Gallinas ponedoras	39	3	-	-	-	-	-	-	-	-	3	32
522 Pollos de engorde	266	-	-	1	-	-	-	-	-	2	5	258
523 Gallinas ponedoras y de engorde	-	-	-	-	-	-	-	-	-	-	-	-
53 Granívoros diversos combinados	206	-	8	-	-	-	3	-	9	47	49	91

Nota: 1.- OTE: Orientación Técnico Económica UDE: Unidad de Dimensión Europea

Fuente: Instituto Nacional de Estadística
Copyright INE 2014

ENCUESTA SOBRE LA ESTRUCTURA DE LAS EXPLOTACIONES AGRÍCOLAS ORIENTACIONES Y DIMENSIÓN ECONÓMICA: TOTAL DE EXPLOTACIONES (y II) ARAGÓN 2013

Unidades: Explotaciones	Total	< 1,2	1,2 a < 2,4	2,4 a < 4,8	4,8 a < 7,2	7,2 a < 9,6	9,6 a < 14,4	14,4 a < 19,2	19,2 a < 48	48 a < 72	72 a < 120	>= 120
6 Policultivos	2.848	264	196	958	170	227	182	220	374	90	113	54
61 Policultivos	2.848	264	196	958	170	227	182	220	374	90	113	54
611 Horticultura y cultivos leñosos	572	-	14	453	1	-	62	42	-	-	1	-
612 Agricultura general y horticultura	464	-	-	216	51	99	2	26	52	11	5	1
613 Agricultura general y viticultura	127	-	-	42	-	-	-	5	64	11	5	1
614 Agricultura general y cultivos leñosos	1.364	264	179	131	57	119	117	62	240	62	93	40
615 Agricultura general y alguna otra actividad	188	-	3	108	5	-	1	53	7	5	-	6
616 Otros policultivos	134	-	1	9	55	9	-	33	11	-	11	6
7 Ganadería mixta	54	2	-	2	-	-	-	1	-	1	1	47
73 Ganadería mixta, predominio herbívoros	11	1	-	1	-	-	-	-	-	1	-	8
731 Predominio herbívoros lecheros	-	-	-	-	-	-	-	-	-	-	-	-
732 Predominio herbívoros no lecheros	11	1	-	1	-	-	-	-	-	1	-	8
74 Ganadería mixta, predominio granívoros	43	1	-	1	-	-	-	1	-	-	1	39
741 Granívoros y herbívoros lecheros	-	-	-	-	-	-	-	-	-	-	-	-
742 Granívoros y herbívoros no lecheros	43	1	-	1	-	-	-	1	-	-	1	39
8 Cultivos y ganadería	1.078	-	21	51	57	44	44	68	143	104	260	286
83 Agricultura general y herbívoros	621	-	-	18	6	22	26	9	83	71	183	204
831 Agricultura general con herbívoros lecheros	-	-	-	-	-	-	-	-	-	-	-	-
832 Herbívoros lecheros con agricultura general	4	-	-	-	-	-	-	-	-	-	-	4
833 Agricultura general con herbívoros no lecheros	175	-	-	9	-	5	9	-	28	8	66	50
834 Herbívoros no lecheros con agricultura general	442	-	-	9	6	18	17	9	54	63	117	150
84 Otros cultivos y ganadería	457	-	21	33	51	22	18	59	61	33	77	83
841 Agricultura general y granívoros	37	-	9	6	-	-	-	-	4	-	5	13
842 Cultivos leñosos y herbívoros	53	-	-	-	14	7	-	-	2	6	3	21
843 Apicultura	39	-	-	-	7	9	9	-	13	1	-	-
844 Otros cultivos mixtos y ganadería	329	-	12	27	31	6	9	59	42	26	69	48

Nota: 1.- OTE: Orientación Técnico Económica UDE: Unidad de Dimensión Europea

Fuente: Instituto Nacional de Estadística
Copyright INE 2014

ENCUESTA SOBRE LA ESTRUCTURA DE LAS EXPLOTACIONES AGRÍCOLAS
CLASIFICACIÓN SEGÚN OTE PRINCIPAL Y PRODUCCIÓN ESTÁNDAR (PE): TOTAL DE LAS EXPLOTACIONES (I)
ESPAÑA 2013

Unidades: definidas en los valores de las variables	Total	< 1,2	1,2 a < 2,4	2,4 a < 4,8	4,8 a < 7,2	7,2 a < 9,6	9,6 a < 14,4	14,4 a < 19,2	19,2 a < 48	48 a < 72	>= 72
Todas											
Explotaciones	949.497	124.929	129.577	151.899	86.615	58.401	83.827	50.003	119.579	44.568	100.100
SAU (Ha.)	23.132.035	529.025	582.873	881.076	764.768	680.455	1.220.320	1.050.644	4.238.726	2.724.665	10.459.481
Ha.	29.813.766	1.048.706	932.182	1.341.701	1.108.398	922.627	1.632.899	1.364.390	5.212.465	3.336.908	12.913.491
PE (miles de euros)	29.982.622	65.882	189.107	446.598	425.696	406.197	821.298	693.606	3.077.746	2.192.900	21.663.593
15 Cereales, oleaginosas y leguminosas											
Explotaciones	131.788	9.231	14.142	17.787	12.514	8.519	14.172	10.486	24.486	8.949	11.502
SAU (Ha.)	6.803.775	24.450	74.165	147.753	180.421	168.968	381.974	393.866	1.667.528	1.063.286	2.701.363
Ha.	7.588.136	27.436	84.439	159.965	195.108	183.579	466.633	485.093	1.909.352	1.135.208	2.941.324
PE (miles de euros)	2.832.344	5.873	20.885	52.440	61.650	59.057	140.518	145.219	624.210	436.594	1.285.899
16 Cultivos agrícolas diversos											
Explotaciones	84.321	26.810	7.665	11.046	5.422	3.947	5.541	3.304	8.334	4.058	8.193
SAU (Ha.)	3.400.199	300.629	226.662	283.742	201.508	161.201	214.712	169.917	464.359	270.093	1.107.377
Ha.	5.610.787	729.778	473.437	568.185	423.860	311.407	401.931	254.524	669.056	350.921	1.427.689
PE (miles de euros)	2.306.035	8.334	11.437	31.907	26.912	27.546	54.878	46.981	220.689	202.819	1.674.531
21 Horticultura (huerta y flores) en invernadero											
Explotaciones	18.126	-	-	121	86	105	1.069	585	5.659	3.163	7.336
SAU (Ha.)	60.944	-	-	501	57	212	794	336	9.049	5.196	44.799
Ha.	72.774	-	-	748	68	352	1.077	475	11.414	6.871	51.769
PE (miles de euros)	2.168.021	-	-	371	494	775	11.127	8.455	171.944	159.021	1.815.834
22 Horticultura (huerta y flores) al aire libre											
Explotaciones	17.289	626	1.032	3.353	1.345	1.433	2.857	1.606	1.878	612	2.545
SAU (Ha.)	136.122	2.114	2.819	5.506	3.280	3.684	11.841	5.681	11.209	4.535	85.451
Ha.	169.227	2.391	3.417	12.583	4.484	4.117	16.584	9.254	16.163	5.085	95.149
PE (miles de euros)	1.124.438	381	1.429	9.748	6.465	10.388	27.663	22.876	51.228	31.533	962.727
23 Horticultura y cultivos diversos											
Explotaciones	2.566	-	3	2	3	499	78	53	464	173	1.290
SAU (Ha.)	26.809	-	3	2	7	2.282	119	98	980	856	22.462
Ha.	38.606	-	3	4	7	2.282	440	136	1.777	1.174	32.782
PE (miles de euros)	507.891	-	5	5	17	3.306	729	778	12.661	8.473	481.916
35 Viticultura											
Explotaciones	69.587	5.684	8.524	11.176	8.286	6.852	6.835	5.219	10.735	3.056	3.220
SAU (Ha.)	879.767	8.887	18.909	40.889	44.766	50.511	71.019	67.707	225.681	102.962	248.436
Ha.	1.005.758	12.644	25.010	49.811	51.295	55.779	76.340	71.923	264.678	117.218	281.061
PE (miles de euros)	1.106.586	4.085	13.112	32.908	41.117	47.476	67.239	71.779	261.684	148.734	418.452
36 Frutales y bayas y cítricos											
Explotaciones	149.432	15.486	25.691	27.824	15.670	11.530	14.588	8.985	16.315	4.507	8.837
SAU (Ha.)	882.986	32.311	47.151	65.918	43.073	42.839	62.849	43.665	131.302	67.444	346.434
Ha.	1.137.768	50.626	55.572	84.547	62.749	51.107	82.549	66.555	162.837	111.377	409.847
PE (miles de euros)	2.690.152	9.312	36.844	83.784	75.980	79.331	143.034	124.182	408.661	219.536	1.509.488
37 Olivar											
Explotaciones	211.094	44.997	47.451	42.636	22.025	10.829	18.504	7.046	11.627	2.531	3.447
SAU (Ha.)	1.862.383	103.126	127.791	165.226	129.089	94.603	191.380	116.879	307.376	131.176	495.738
Ha.	2.106.314	144.595	153.183	187.287	138.129	105.659	217.641	127.337	331.068	141.506	559.910
PE (miles de euros)	1.543.488	24.589	68.812	123.257	107.902	76.335	178.084	96.999	276.267	124.157	467.087
38 Cultivos leñosos diversos											
Explotaciones	31.214	6.664	6.899	6.808	3.199	1.467	2.089	838	2.130	531	589
SAU (Ha.)	390.931	12.532	27.405	42.868	26.787	20.905	45.815	21.708	84.464	34.815	73.631
Ha.	501.682	16.944	37.233	63.881	35.686	24.217	70.486	25.657	95.612	43.181	88.785
PE (miles de euros)	265.748	3.832	9.500	19.927	15.854	10.073	20.257	11.331	52.975	25.648	96.350
45 Bovinos de leche											
Explotaciones	18.697	-	112	559	370	267	524	523	3.378	2.771	10.193
SAU (Ha.)	499.063	-	3	541	1.548	653	2.270	2.863	37.105	43.568	410.513
Ha.	578.285	-	95	1.083	1.980	895	2.882	4.566	47.593	53.708	465.483
PE (miles de euros)	1.976.303	-	215	1.431	1.802	1.836	5.005	7.261	98.644	138.234	1.721.874

Nota: 1.- OTE: Orientación Técnico Económica UDE: Unidad de Dimensión Europea

Fuente: Instituto Nacional de Estadística
Copyright INE 2014

ENCUESTA SOBRE LA ESTRUCTURA DE LAS EXPLOTACIONES AGRÍCOLAS
CLASIFICACIÓN SEGÚN OTE PRINCIPAL Y PRODUCCIÓN ESTÁNDAR (PE): TOTAL DE LAS EXPLOTACIONES (y II)
ESPAÑA 2013

Unidades: definidas en los valores de las variables	Total	< 1,2	1,2 a < 2,4	2,4 a < 4,8	4,8 a < 7,2	7,2 a < 9,6	9,6 a < 14,4	14,4 a < 19,2	19,2 a < 48	48 a < 72	>= 72
46 Bovinos de carne y cría de bovinos											
Explotaciones	51.831	546	2.470	5.818	4.348	3.801	5.107	4.017	11.864	4.694	9.166
SAU (Ha.)	2.601.880	1.446	7.215	22.197	34.425	38.863	74.903	88.090	518.564	366.748	1.449.430
Ha.	3.595.470	2.923	13.048	38.516	46.703	53.298	99.285	117.544	687.860	525.913	2.010.381
PE (miles de euros)	1.970.246	405	3.758	17.429	21.915	26.558	50.490	55.773	305.176	230.482	1.258.258
47 Bovinos de carne y leche y cría de bovinos											
Explotaciones	2.447	-	-	181	198	85	166	293	794	296	433
SAU (Ha.)	60.338	-	-	396	989	456	1.163	3.265	13.179	10.366	30.525
Ha.	70.245	-	-	811	1.176	591	1.500	3.760	15.004	11.677	35.726
PE (miles de euros)	118.025	-	-	635	974	590	1.679	4.100	19.647	14.710	75.690
48 Ovinos caprinos y otros herbívoros											
Explotaciones	48.177	4.594	4.521	5.579	2.749	1.958	3.332	1.852	9.866	5.027	8.699
SAU (Ha.)	2.192.906	12.761	9.901	31.598	18.552	28.986	43.805	40.826	323.454	355.034	1.327.987
Ha.	3.002.269	18.243	23.219	48.675	40.044	39.133	60.945	77.106	451.811	506.923	1.736.169
PE (miles de euros)	1.611.349	2.764	6.587	16.560	13.576	13.849	33.320	26.168	264.716	248.903	984.905
51 Porcinos											
Explotaciones	13.950	343	668	557	322	176	296	80	766	348	10.394
SAU (Ha.)	387.388	1.364	1.882	2.032	1.082	1.237	2.514	169	16.207	6.697	354.204
Ha.	545.679	1.686	3.879	5.481	1.816	3.101	3.074	458	26.999	9.777	489.409
PE (miles de euros)	4.593.779	231	1.082	1.620	1.535	1.237	2.858	1.106	20.498	17.567	4.546.045
52 Aves											
Explotaciones	5.657	1.136	63	39	1	125	11	38	164	87	3.993
SAU (Ha.)	45.162	2.952	80	7	-	440	8	27	328	414	40.907
Ha.	147.637	4.244	335	28	-	440	15	148	434	700	141.295
PE (miles de euros)	2.589.709	266	97	111	6	941	112	530	4.257	4.260	2.579.131
53 Granívoros diversos combinados											
Explotaciones	2.283	339	309	155	67	20	12	10	100	178	1.092
SAU (Ha.)	14.966	594	277	205	189	44	1	13	389	672	12.583
Ha.	22.083	728	464	471	381	78	4	34	525	872	18.526
PE (miles de euros)	302.394	210	441	448	304	140	116	148	2.705	8.828	289.055
61 Policultivos											
Explotaciones	52.126	4.926	5.559	10.542	5.874	4.031	5.960	3.226	6.819	1.749	3.439
SAU (Ha.)	1.272.791	16.373	29.672	51.375	49.991	43.890	88.902	64.670	266.842	127.634	533.441
Ha.	1.485.802	21.466	38.798	81.919	59.981	53.340	96.538	79.076	310.765	148.724	595.195
PE (miles de euros)	987.343	3.366	8.123	31.641	28.582	27.735	58.084	44.265	169.905	83.812	531.830
73 Ganadería mixta, predominio herbívoros											
Explotaciones	5.789	291	667	1.031	940	379	674	359	430	155	863
SAU (Ha.)	228.553	386	1.978	3.014	7.474	1.953	4.718	5.580	11.789	9.371	182.290
Ha.	355.791	743	4.551	7.083	13.417	3.239	6.595	7.459	19.347	15.118	278.239
PE (miles de euros)	210.379	209	1.024	2.967	4.813	2.684	6.470	4.946	11.157	7.874	168.235
74 Ganadería mixta, predominio granívoros											
Explotaciones	2.429	123	416	412	139	53	118	57	191	97	823
SAU (Ha.)	122.145	118	387	751	240	391	905	269	5.230	4.060	109.794
Ha.	198.801	171	949	1.050	868	678	1.361	781	9.907	9.126	173.908
PE (miles de euros)	203.482	72	546	1.093	677	382	1.189	839	5.123	4.682	188.880
83 Agricultura general y herbívoros											
Explotaciones	11.645	256	829	2.022	1.231	898	826	452	1.558	947	2.628
SAU (Ha.)	849.841	378	1.597	6.314	10.160	7.030	10.328	8.888	81.214	85.562	638.371
Ha.	1.007.839	382	3.913	9.819	13.263	12.623	12.777	11.341	99.905	93.228	750.589
PE (miles de euros)	485.023	219	1.256	6.126	6.168	6.123	7.820	6.275	42.233	46.538	362.264
84 Otros cultivos y ganadería											
Explotaciones	19.049	2.876	2.556	4.251	1.826	1.427	1.065	973	2.021	637	1.419
SAU (Ha.)	413.086	8.603	4.976	10.241	11.131	11.305	10.301	16.130	62.477	34.175	243.745
Ha.	572.813	13.705	10.640	19.755	17.383	16.712	14.244	21.162	80.358	48.601	330.254
PE (miles de euros)	389.889	1.734	3.953	12.190	8.952	9.835	10.626	13.595	53.368	30.497	245.140

Nota: 1.- OTE: Orientación Técnico Económica UDE: Unidad de Dimensión Europea

Fuente: Instituto Nacional de Estadística
Copyright INE 2014

ENCUESTA SOBRE LA ESTRUCTURA DE LAS EXPLOTACIONES AGRÍCOLAS
CLASIFICACIÓN SEGÚN OTE PRINCIPAL Y PRODUCCIÓN ESTÁNDAR (PE): TOTAL DE LAS EXPLOTACIONES (I)
ARAGÓN 2013

Unidades: definidas en los valores de las variables	Total	< 1,2	1,2 a < 2,4	2,4 a < 4,8	4,8 a < 7,2	7,2 a < 9,6	9,6 a < 14,4	14,4 a < 19,2	19,2 a < 48	48 a < 72	>= 72
Todas											
Explotaciones	49.133	5.744	3.959	6.474	3.497	2.265	4.066	3.363	7.960	3.245	8.561
SAU (Ha.)	2.250.708	65.452	89.374	102.760	69.860	78.287	124.286	129.771	429.416	259.612	901.888
Ha.	2.896.751	157.804	199.546	160.020	89.341	95.112	187.607	211.290	482.099	286.229	1.027.702
PE (miles de euros)	2.717.316	2.983	5.706	18.197	17.285	15.636	40.186	45.660	207.014	160.381	2.204.269
15 Cereales, oleaginosas y leguminosas											
Explotaciones	14.980	564	849	1.798	1.737	755	1.984	1.684	3.208	1.157	1.244
SAU (Ha.)	936.794	2.988	5.539	20.495	29.398	21.050	66.836	77.422	260.502	148.252	304.311
Ha.	1.080.403	3.002	5.637	21.793	34.409	21.841	88.631	134.242	283.282	155.934	331.632
PE (miles de euros)	336.954	329	1.159	4.897	8.531	5.238	19.766	23.054	84.290	56.227	133.462
16 Cultivos agrícolas diversos											
Explotaciones	6.127	854	575	606	659	322	734	456	1.015	413	492
SAU (Ha.)	478.292	48.226	74.056	63.727	29.978	40.866	39.702	29.358	40.524	32.746	79.107
Ha.	812.878	136.430	179.700	105.650	42.159	54.286	78.657	51.064	41.486	33.563	89.882
PE (miles de euros)	130.887	87	798	1.641	3.332	2.209	7.675	6.209	27.271	20.522	61.141
21 Horticultura (huerta y flores) en invernadero											
Explotaciones	153	-	-	-	1	-	-	2	111	3	36
SAU (Ha.)	2.605	-	-	-	1	-	-	-	863	9	1.730
Ha.	3.053	-	-	-	2	-	-	-	1.288	10	1.753
PE (miles de euros)	32.437	-	-	-	5	-	-	27	2.777	136	29.491
22 Horticultura (huerta y flores) al aire libre											
Explotaciones	707	18	148	326	23	14	101	5	57	5	9
SAU (Ha.)	2.422	104	281	699	19	87	103	8	200	42	879
Ha.	3.255	210	287	804	40	87	578	8	200	42	999
PE (miles de euros)	11.123	9	211	946	107	95	840	63	1.583	228	7.042
23 Horticultura y cultivos diversos											
Explotaciones	45	-	-	-	-	-	-	2	12	5	27
SAU (Ha.)	514	-	-	-	-	-	-	1	45	28	440
Ha.	602	-	-	-	-	-	-	1	45	28	529
PE (miles de euros)	10.869	-	-	-	-	-	-	25	312	229	10.303
35 Viticultura											
Explotaciones	2.759	255	374	600	388	254	266	167	370	50	34
SAU (Ha.)	33.328	474	761	2.228	2.821	2.195	3.620	2.971	11.352	2.949	3.956
Ha.	35.147	661	994	2.682	2.867	2.530	3.710	3.037	11.598	2.963	4.106
PE (miles de euros)	25.635	170	582	1.734	1.969	1.649	2.597	2.204	8.851	2.401	3.477
36 Frutales y bayas y cítricos											
Explotaciones	7.294	1.218	608	975	169	436	528	479	1.196	642	1.043
SAU (Ha.)	93.164	2.576	2.217	3.855	1.448	3.731	3.901	5.013	16.527	9.484	44.411
Ha.	100.145	3.176	2.511	4.772	2.357	4.607	4.144	5.123	17.316	9.885	46.253
PE (miles de euros)	264.845	792	878	2.824	809	3.087	4.938	6.349	30.172	31.430	183.565
37 Olivar											
Explotaciones	2.961	2.004	642	154	33	22	30	36	25	11	2
SAU (Ha.)	17.963	9.037	2.270	1.031	362	412	725	983	1.222	1.527	395
Ha.	22.227	10.532	4.477	1.334	362	421	798	983	1.300	1.625	395
PE (miles de euros)	4.623	1.108	870	399	139	159	275	512	509	496	156
38 Cultivos leñosos diversos											
Explotaciones	2.744	476	440	925	146	171	124	139	298	19	6
SAU (Ha.)	35.786	866	1.751	5.711	1.770	2.983	2.897	4.081	12.238	1.918	1.570
Ha.	47.931	1.787	3.144	12.372	1.792	3.578	3.728	4.746	13.293	1.921	1.570
PE (miles de euros)	17.650	255	695	2.702	700	1.171	1.165	1.880	6.115	1.003	1.965
45 Bovinos de leche											
Explotaciones	70	-	-	-	-	-	-	-	2	3	65
SAU (Ha.)	7.371	-	-	-	-	-	-	-	46	143	7.181
Ha.	8.635	-	-	-	-	-	-	-	46	202	8.387
PE (miles de euros)	31.857	-	-	-	-	-	-	-	79	150	31.628

Nota: 1.- OTE: Orientación Técnico Económica UDE: Unidad de Dimensión Europea

Fuente: Instituto Nacional de Estadística
Copyright INE 2014

ENCUESTA SOBRE LA ESTRUCTURA DE LAS EXPLOTACIONES AGRÍCOLAS
CLASIFICACIÓN SEGÚN OTE PRINCIPAL Y PRODUCCIÓN ESTÁNDAR (PE): TOTAL DE LAS EXPLOTACIONES (y II)
ARAGÓN 2013

Unidades: definidas en los valores de las variables	Total	< 1,2	1,2 a < 2,4	2,4 a < 4,8	4,8 a < 7,2	7,2 a < 9,6	9,6 a < 14,4	14,4 a < 19,2	19,2 a < 48	48 a < 72	>= 72
46 Bovinos de carne y cría de bovinos											
Explotaciones	2.002	-	23	16	16	-	29	32	443	333	1.110
SAU (Ha.)	121.226	-	1.013	363	122	-	459	1.981	21.328	16.912	79.047
Ha.	161.765	-	1.013	363	163	-	523	2.123	29.953	25.602	102.025
PE (miles de euros)	183.647	-	39	38	94	-	270	441	13.344	17.264	152.157
47 Bovinos de carne y leche y cría de bovinos											
Explotaciones	4	-	-	-	-	-	-	-	1	-	3
SAU (Ha.)	158	-	-	-	-	-	-	-	12	-	146
Ha.	168	-	-	-	-	-	-	-	13	-	155
PE (miles de euros)	517	-	-	-	-	-	-	-	30	-	488
48 Ovinos caprinos y otros herbívoros											
Explotaciones	2.579	84	74	61	98	14	42	72	696	359	1.078
SAU (Ha.)	217.126	122	411	236	933	240	1.036	1.622	27.647	26.525	158.353
Ha.	259.644	176	496	238	1.729	240	1.038	1.748	32.709	34.085	187.185
PE (miles de euros)	160.420	55	131	192	487	89	423	1.006	18.085	18.265	121.686
51 Porcinos											
Explotaciones	2.217	-	-	-	-	6	-	-	-	-	2.211
SAU (Ha.)	75.861	-	-	-	-	-	-	-	-	-	75.861
Ha.	85.363	-	-	-	-	9	-	-	-	-	85.354
PE (miles de euros)	1.040.894	-	-	-	-	35	-	-	-	-	1.040.859
52 Aves											
Explotaciones	305	3	-	1	-	-	-	-	-	2	298
SAU (Ha.)	7.359	7	-	-	-	-	-	-	-	-	7.351
Ha.	8.632	7	-	-	-	-	-	-	-	-	8.625
PE (miles de euros)	273.518	-	-	4	-	-	-	-	-	93	273.421
53 Granívoros diversos combinados											
Explotaciones	206	-	8	-	-	-	3	-	9	47	140
SAU (Ha.)	2.311	-	5	-	-	-	-	-	35	277	1.994
Ha.	2.777	-	5	-	-	-	1	-	36	375	2.360
PE (miles de euros)	37.733	-	10	-	-	-	26	-	235	2.350	35.111
61 Policultivos											
Explotaciones	2.848	264	196	958	170	227	182	220	374	90	167
SAU (Ha.)	84.512	1.050	1.055	3.916	2.421	6.254	4.282	4.756	23.475	8.523	28.780
Ha.	105.142	1.821	1.266	9.423	2.853	6.939	4.905	5.290	33.961	8.725	29.958
PE (miles de euros)	42.956	176	298	2.665	824	1.582	1.751	2.929	9.212	4.369	19.151
73 Ganadería mixta, predominio herbívoros											
Explotaciones	11	1	-	1	-	-	-	-	-	1	8
SAU (Ha.)	1.020	1	-	3	-	-	-	-	-	63	954
Ha.	1.052	1	-	3	-	-	-	-	-	80	967
PE (miles de euros)	2.551	1	-	3	-	-	-	-	-	40	2.507
74 Ganadería mixta, predominio granívoros											
Explotaciones	43	1	-	1	-	-	-	1	-	-	40
SAU (Ha.)	3.057	1	-	2	-	-	-	5	-	-	3.049
Ha.	3.281	1	-	2	-	-	-	5	-	-	3.273
PE (miles de euros)	11.214	1	-	3	-	-	-	12	-	-	11.198
83 Agricultura general y herbívoros											
Explotaciones	621	-	-	18	6	22	26	9	83	71	387
SAU (Ha.)	99.381	-	-	411	28	259	591	149	9.540	7.717	80.686
Ha.	108.702	-	-	411	28	364	757	167	11.087	8.394	87.494
PE (miles de euros)	60.749	-	-	51	29	157	264	142	2.435	3.501	54.169
84 Otros cultivos y ganadería											
Explotaciones	457	-	21	33	51	22	18	59	61	33	159
SAU (Ha.)	30.461	-	15	83	559	209	134	1.420	3.862	2.496	21.685
Ha.	45.949	-	15	174	580	209	137	2.753	4.487	2.794	34.801
PE (miles de euros)	36.236	-	34	98	258	163	196	805	1.716	1.675	31.291

Nota: 1.- OTE: Orientación Técnico Económica UDE: Unidad de Dimensión Europea

Fuente: Instituto Nacional de Estadística
Copyright INE 2014

II CLIMATOLOGÍA

La climatología en 2012.

- Resumen meteorológico año 2012.
- Temperaturas en Aragón año 2012.
- Datos pluviométricos en Aragón año 2012.
- Cartografía 2012. Pluviometría.

La climatología en 2013.

- Resumen meteorológico año 2013.
- Temperaturas en Aragón año 2013.
- Datos pluviométricos en Aragón año 2013.
- Cartografía 2013.

RESUMEN METEOROLÓGICO AÑO 2012

En términos generales, podemos decir que el año 2012 se caracterizó por ser cálido desde el punto de vista térmico y con unas precipitaciones ligeramente inferiores a sus valores normales.

Térmicamente, siguiendo con la tendencia iniciada en la década de los ochenta, la temperatura media anual fue claramente superior a la normal climatológica con anomalías que superaron 1ºC, con lo que puede calificarse 2012 como un año cálido desde el punto de vista térmico (siempre refiriéndonos con respecto del promedio climatológico de 1971-2000). De las estaciones seleccionadas, la temperatura máxima anual se registró en Fraga el día 10 de agosto con 42.4ºC mientras que la mínima anual la dio Albarracín con -12.4ºC el día 11 de febrero.

Por meses, fueron extremadamente cálidos junio y agosto (con record de temperatura máxima en Huesca y Teruel), muy cálido mayo (con record en la temperatura media de Zaragoza), cálidos octubre y diciembre, normales enero, marzo, julio, septiembre y noviembre y tan solo fue frío febrero (incluso muy frío) siendo el más frío desde 2003.

Las precipitaciones totales anuales, en conjunto, fueron ligeramente inferiores a sus valores normales, aunque la mayoría de los meses fueron secos o muy secos cayendo aproximadamente un tercio de la precipitación anual en el mes de octubre. Por meses, fueron muy secos enero, febrero, mayo, agosto y diciembre, secos marzo y septiembre, normales junio, julio y noviembre (ligeramente húmedo) y tan sólo llovió claramente por encima de lo normal en abril y sobre todo en octubre, con lluvias excepcionales en el Pirineo, particularmente en el occidental donde en 24 horas en algunas localidades se llegaron a superar los 150 litros.

Índice pluviosidad			
Huesca	Teruel	Zaragoza	ARAGÓN
92 %	82 %	82%	85 %

TEMPERATURAS EN ARAGÓN AÑO 2012

TEMPERATURAS EN ARAGÓN - 2012 (Huesca)

Estaciones	Datos	MESES												Anual
		enero	febrero	marzo	abril	mayo	junio	julio	agosto	sept.	octubre	novie.	diciem.	
AISA DE JACA	T. Máxima absoluta	10,0	14,0	19,0	17,0	28,0	32,0	30,0	34,0	28,0	24,0	16,0	12,0	**34,0**
	T. Mínima absoluta	-5,0	-13,0	-3,0	-5,0	-1,0	3,0	5,0	7,0	3,0	-6,0	-5,0	-9,0	**-13,0**
	T. Media de las máximas	7,4	6,6	13,1	10,6	19,5	24,1	24,9	27,3	21,6	15,7	9,7	7,7	**16,4**
	T. Media	2,4	1,1	6,7	5,5	13,1	17,4	18,1	20,3	15,5	10,8	5,5	3,2	**10,6**
	T. Media de las mínimas	-2,5	-4,3	0,4	0,3	6,7	10,6	11,2	13,3	9,5	6,0	1,3	-1,4	**4,8**
ALMUDEVAR 'GRANJA'	T. Máxima absoluta	18,1	20,2	25,2	24,3	33,6	36,6	36,8	40,3	32,1	29,8	18,5	16,5	**40,3**
	T. Mínima absoluta	-4,1	-7,4	-3,3	0,4	5,6	10,0	10,4	13,0	6,9	-0,5	-1,4	-4,4	**-7,4**
	T. Media de las máximas	11,5	11,8	18,5	16,8	24,9	29,8	30,7	32,4	26,3	20,4	14,1	11,4	**20,7**
	T. Media	6,3	4,9	10,9	11,3	18,1	22,3	23,0	25,0	19,8	15,0	9,6	6,7	**14,4**
	T. Media de las mínimas	1,0	-2,1	3,3	5,7	11,2	14,7	15,4	17,5	13,2	9,5	5,0	1,8	**8,0**
ARGUIS (DGA)	T. Máxima absoluta	11,0	15,0	18,5	18,5	20,0	32,0	32,5	35,0	22,5	17,0	12,0	10,0	**35,0**
	T. Mínima absoluta	-7,0	-12,0	-2,0	-2,0	2,5	4,5	9,5	7,0	5,0	-6,0	-6,0	-8,0	**-12,0**
	T. Media de las máximas	10,0	7,7	16,6	10,3	15,4	24,4	30,9	31,7	19,6	13,9	9,9	8,6	**16,6**
	T. Media	2,9	0,6	9,8	5,8	11,3	17,1	21,7	21,8	13,3	9,2	5,9	3,5	**10,2**
	T. Media de las mínimas	-4,1	-6,4	3,0	1,3	7,2	9,8	12,5	11,9	7,0	4,5	1,9	-1,7	**3,9**
AYERBE	T. Máxima absoluta	17,0	23,5	25,0	23,0	33,0	37,0	36,5	40,0	33,0	30,0		18,0	**40,0**
	T. Mínima absoluta	-4,0	-8,0	-4,0		6,0	5,5	8,0	11,0	7,0	-2,0		-5,0	**-8,0**
	T. Media de las máximas	11,8	11,6	18,5	15,6	23,6	30,0	30,9	32,9	26,9	19,8		11,7	**21,2**
	T. Media	6,5	5,1	10,5	11,1	16,9	21,9	22,7	25,0	20,3	14,9		7,4	**14,8**
	T. Media de las mínimas	1,2	-1,4	2,6	6,6	10,2	13,8	14,4	17,1	13,7	10,0		3,1	**8,3**
BALLOBAR, DGA	T. Máxima absoluta	18,0	23,7	27,2	26,7	35,1		46,4	42,1	33,7	31,0	20,9	17,7	**46,4**
	T. Mínima absoluta	-4,5	-7,6	-1,0	2,6	5,2		13,0	13,8	7,2	-0,5	-1,5	-4,6	**-7,6**
	T. Media de las máximas	10,2	13,5	20,0	19,5	27,0		33,1	34,8	28,6	22,7	14,9	12,1	**21,5**
	T. Media	5,0	5,9	12,1	13,6	19,9		25,4	27,2	21,5	16,6	10,4	7,0	**15,0**
	T. Media de las mínimas	-0,2	-1,7	4,2	7,8	12,9		17,7	19,6	14,3	10,5	5,9	1,8	**8,4**
BARBASTRO	T. Máxima absoluta	18,3	23,9	27,1	26,3	34,7	38,8	37,1	42,0	32,4	30,1	21,4	16,8	**42,0**
	T. Mínima absoluta	-8,1	-11,8	-4,7	-1,8	4,4	8,9	10,1	10,1	6,7	-2,2	-4,3	-5,8	**-11,8**
	T. Media de las máximas	11,1	13,4	20,0	19,0	26,9	32,0	32,1	34,8	27,7	22,4	15,3	12,5	**22,3**
	T. Media	4,1	3,9	11,0	12,2	18,9	23,3	23,9	26,2	19,9	15,7	10,0	6,2	**14,6**
	T. Media de las mínimas	-3,0	-5,5	1,9	5,5	10,9	14,6	15,5	17,5	12,1	8,9	4,6	-0,1	**6,9**
BENABARRE	T. Máxima absoluta	14,5	19,8	22,5	22,4	43,5	34,5	33,4	36,8	30,5	27,4	18,5	19,3	**43,5**
	T. Mínima absoluta	-7,3	-10,2	-3,3	-2,6	3,4	6,3	8,8	8,7	5,2	-1,9	-3,4	-5,7	**-10,2**
	T. Media de las máximas	10,4	9,5	16,3	14,5	23,4	27,9	28,6	31,3	24,6	19,1	12,6	10,3	**19,0**
	T. Media	4,4	3,0	9,4	9,3	16,6	20,8	21,7	24,1	18,1	13,7	8,4	5,4	**12,9**
	T. Media de las mínimas	-1,7	-3,5	2,5	4,0	9,6	13,7	14,6	16,8	11,7	8,3	4,2	0,4	**6,7**
BERBEGAL (D.G.A)	T. Máxima absoluta	17,0	19,0	24,0	24,0	32,0	37,0	35,0	40,0	32,0	28,0		16,0	**40,0**
	T. Mínima absoluta	-4,0	-7,0	2,0	5,0	7,0	11,0	11,0	13,0	9,0	2,0		-4,0	**-7,0**
	T. Media de las máximas	11,2	10,3	19,0	18,1	25,1	29,7	30,6	33,0	27,8	19,9		11,8	**21,5**
	T. Media	6,4	5,1	12,5	13,3	18,5	23,4	23,6	26,3	21,2	14,9		7,8	**15,7**
	T. Media de las mínimas	1,5	-0,1	5,9	8,4	11,8	17,1	16,5	19,5	14,6	10,0		3,8	**9,9**
BERNUES	T. Máxima absoluta	15,0	20,0	23,0	20,0	29,0	34,0	34,0	36,0	28,0	25,0	19,0	18,0	**36,0**
	T. Mínima absoluta	-4,0	-9,0	-3,0	-1,0	1,0	6,0	8,0	10,0	6,0	-2,0	-3,0	-5,0	**-9,0**
	T. Media de las máximas	10,9	8,6	16,5	12,2	20,9	26,2	26,4	30,0	23,1	17,1	12,0	9,5	**17,8**
	T. Media	5,9	3,0	10,1	8,2	15,3	20,1	19,9	23,3	17,4	12,9	8,2	5,7	**12,5**
	T. Media de las mínimas	0,8	-2,6	3,7	4,2	9,6	14,0	13,3	16,6	11,7	8,6	4,4	2,0	**7,2**
BESCOS DE GARCIPOLLERA	T. Máxima absoluta	16,2	20,2	23,8	21,8	30,1	34,7	33,7	38,6	31,2	27,2	17,9	16,7	**38,6**
	T. Mínima absoluta	-6,8	-13,0	-6,3	-3,5		3,3	5,2	4,5	2,3	-3,7	-4,2	-5,6	**-13,0**
	T. Media de las máximas	10,8	8,9	16,6	12,8	21,8	26,3	28,1	31,5	24,9	18,0	12,4	9,4	**18,5**
	T. Media	3,5	1,4	7,8	7,6	14,2	18,3	19,3	21,2	16,3	11,6	7,2	4,6	**11,1**
	T. Media de las mínimas	-3,7	-6,2	-1,1	2,3	6,6	10,3	10,5	10,9	7,6	5,2	2,1	-0,5	**3,7**
BIESCAS-BUBAL	T. Máxima absoluta	15,4	18,0	21,4	18,1	28,1	31,1	30,6	35,2	29,5	24,3	17,4	29,5	**35,2**
	T. Mínima absoluta	-6,5	-10,6	-5,2	-2,6	0,3	4,6	5,7	7,5	2,7	-3,1	-4,7	2,7	**-10,6**
	T. Media de las máximas	10,0	7,4	14,9	10,9	19,4	23,8	25,5	28,9	22,8	16,6	10,7	22,8	**16,8**
	T. Media	3,9	1,4	7,5	6,3	12,8	17,1	18,1	20,6	15,5	11,1	6,2	15,5	**10,5**
	T. Media de las mínimas	-2,3	-4,6		1,7	6,1	10,2	10,6	12,3	8,2	5,6	1,5	8,2	**4,1**

TEMPERATURAS EN ARAGÓN - 2012 (Huesca)

Estaciones	Datos	MESES												Anual
		enero	febrero	marzo	abril	mayo	junio	julio	agosto	sept.	octubre	novie.	diciem.	
BINEFAR	T. Máxima absoluta	16,9	22,5	25,9	25,8	33,7	37,1	36,9	40,6	31,9	29,6	19,1	16,5	**40,6**
	T. Mínima absoluta	-5,6	-10,3	-4,3	-0,1	5,0	11,5	11,5	11,8	6,8	-1,6	-3,4	-5,2	**-10,3**
	T. Media de las máximas	9,6	12,2	19,3	18,6	26,0	31,2	31,3	33,9	26,8	22,0	14,6	11,3	**22,3**
	T. Media	4,1	4,0	11,2	12,7	19,2	23,8	24,0	26,3	20,1	16,1	10,1	-6,1	**15,6**
	T. Media de las mínimas	-1,3	-4,2	3,0	6,9	12,3	16,3	16,6	18,6	13,3	10,2	5,6	0,9	**8,8**
CAMPORROTUNO	T. Máxima absoluta	17,0	22,0	25,0	23,0	34,0	37,0	36,0	41,0	32,0	29,0	20,0	16,0	**41,0**
	T. Mínima absoluta	-7,0	-9,0	-4,0	-2,0	4,0	8,0	11,0	9,0	5,0	-2,0	-3,0	-6,0	**-9,0**
	T. Media de las máximas	11,4	11,4	18,3	15,3	24,4	29,9	31,5	34,4	27,3	20,4	13,7	10,6	**21,6**
	T. Media	4,0	3,2	9,7	9,5	17,1	22,0	23,2	25,4	19,4	14,1	8,6	4,7	**14,2**
	T. Media de las mínimas	-3,5	-5,0	1,1	3,6	9,8	14,1	15,0	16,4	11,4	7,8	3,5	-1,2	**6,7**
CASTEJON DEL PUENTE (2)	T. Máxima absoluta	16,5	22,0	26,0	27,0	34,5	38,0	38,5	41,0	32,0	29,0	18,0	15,5	**41,0**
	T. Mínima absoluta	-4,0	-8,5	-1,0	-0,5	7,0	10,5	11,5	11,5	9,5		-1,0	-3,0	**-8,5**
	T. Media de las máximas	9,6	12,2	19,8	19,0	27,3	32,1	32,8	34,8	27,3	21,6	13,9	11,0	**21,8**
	T. Media	4,7	4,6	12,1	12,7	19,8	24,4	25,0	27,5	20,9	16,3	10,2	7,0	**15,4**
	T. Media de las mínimas	-0,3	-3,0	4,5	6,4	12,3	16,7	17,2	20,2	14,5	11,0	6,6	2,8	**9,1**
CASTIELLO DE JACA	T. Máxima absoluta	16,0	19,0	23,0	22,0	29,0	34,0	32,0	37,0	31,0	25,0	19,0	17,0	**37,0**
	T. Mínima absoluta	-8,0	-12,0	-6,0	-3,0		4,0	5,0	8,0	4,0	-4,0	-4,0	-7,0	**-12,0**
	T. Media de las máximas	10,4	9,0	16,1	12,0	20,8	25,0	26,7	28,8	23,6	17,7	11,7	9,6	**18,3**
	T. Media	3,6	2,0	8,1	7,7	13,6	17,2	18,3	20,3	15,9	11,9	7,4	4,9	**11,5**
	T. Media de las mínimas	-3,1	-5,0		3,4	6,4	9,3	9,8	11,8	8,1	6,0	3,0	0,1	**4,5**
EL TORROLLON (EMBALSE)	T. Máxima absoluta	18,0	20,0	27,0	25,0	34,0	38,5	38,0	41,5	32,5	29,5	19,0	16,0	**41,5**
	T. Mínima absoluta	-3,5	-7,0	-0,5	1,0	5,0	10,5	11,0	12,0	8,5	0,5		-3,5	**-7,0**
	T. Media de las máximas	11,7	12,8	19,8	18,6	26,5	31,6	32,3	34,5	27,6	21,4	14,2	11,8	**22,8**
	T. Media	5,8	5,4	11,8	12,6	19,1	23,7	24,4	26,7	20,9	16,0	9,9	7,1	**16,0**
	T. Media de las mínimas	-0,1	-2,0	3,7	6,5	11,6	15,7	16,5	18,9	14,2	10,5	5,5	2,4	**9,2**
FRAGA	T. Máxima absoluta	18,7	24,2	27,6	27,6	35,2	39,8	38,9	42,4	34,2	30,8	21,0	17,8	**42,4**
	T. Mínima absoluta	-3,5	-5,4	0,5	3,4	6,1	14,2	13,5	14,5	8,3	0,9	1,3	-3,9	**-5,4**
	T. Media de las máximas	11,1	14,0	20,8	20,0	27,7	32,8	33,0	35,7	28,4	22,8	14,7	12,3	**22,8**
	T. Media	6,2	6,7	13,0	14,3	20,7	25,5	25,8	28,1	21,9	17,2	10,9	7,8	**16,5**
	T. Media de las mínimas	1,1	-0,7	5,1	8,5	13,6	18,0	18,5	20,6	15,4	11,5	7,0	3,3	**10,2**
GRAUS (RESIDENCIA)	T. Máxima absoluta	16,0	21,0	25,0	25,5	33,5	37,0	36,0	39,0	31,5	28,0	20,0	15,0	**39,0**
	T. Mínima absoluta	-8,0	-10,0	-4,0	-2,0	3,0	10,0	12,0	9,0	9,0	-3,0	-6,0	-6,0	**-10,0**
	T. Media de las máximas	10,6	12,2	19,4	18,4	26,1	31,2	32,0	34,4	27,6	21,9	14,9	11,6	**21,7**
	T. Media	3,6	3,6	10,1	11,8	18,4	23,0	23,7	25,2	20,2	15,3	9,7	5,7	**14,2**
	T. Media de las mínimas	-3,5	-5,0	0,8	5,1	10,6	14,8	15,3	16,1	12,9	8,7	4,5	-0,3	**6,7**
GURREA DE GALLEGO D.G.A.	T. Máxima absoluta	15,0	18,0	25,0	25,0	35,0	38,0	38,0	40,0	32,0	30,0	19,0	17,0	**40,0**
	T. Mínima absoluta	-4,0	-6,0		1,0	6,0	11,0	9,0	14,0	8,0			-4,0	**-6,0**
	T. Media de las máximas	10,0	10,1	18,7	16,6	24,8	30,0	30,5	33,3	26,0	19,4	13,5	10,1	**20,3**
	T. Media	6,0	4,7	11,6	11,5	18,4	22,9	23,1	25,9	19,8	14,3	9,6	6,5	**14,5**
	T. Media de las mínimas	1,9	-0,8	4,4	6,5	11,9	15,8	15,7	18,5	13,5	9,2	5,7	2,8	**8,8**
HUESCA	T. Máxima absoluta	18,1	21,8	25,7	23,6	32,5	36,8	35,9	40,9	31,4	28,6	18,4	15,0	**40,9**
	T. Mínima absoluta	-4,1	-8,5	-2,3	-0,9	5,0	9,9	11,6	13,7	7,9	-0,5	-1,9	-3,9	**-8,5**
	T. Media de las máximas	11,0	12,0	18,7	17,0	25,1	30,3	31,2	33,4	26,8	20,6	14,0	11,4	**21,0**
	T. Media	5,5	5,0	11,8	11,8	18,7	23,5	24,3	26,6	20,6	15,5	9,9	6,9	**15,0**
	T. Media de las mínimas	0,1	-2,0	4,9	6,5	12,2	16,6	17,3	19,8	14,3	10,4	5,7	2,4	**9,0**
HUESCA/PIRINEOS	T. Máxima absoluta	18,2	21,0	25,8	24,7	33,3	37,1	37,0	41,4	31,7	29,6	18,9	16,5	**41,4**
	T. Mínima absoluta	-2,0	-7,6	-1,0	0,1	5,2	8,5	9,0	11,4	7,9	0,1	-1,1	-2,7	**-7,6**
	T. Media de las máximas	11,5	12,3	18,9	17,4	25,4	30,9	31,9	34,2	27,1	21,0	14,2	11,6	**21,4**
	T. Media	6,5	5,5	12,2	11,5	18,4	23,0	23,8	26,4	20,5	15,7	10,0	7,2	**15,1**
	T. Media de las mínimas	1,4	-1,3	5,5	5,6	11,4	14,9	15,6	18,6	13,9	10,3	5,7	2,8	**8,7**
JACA	T. Máxima absoluta	16,0	21,0	24,5	23,0	31,0	37,0	35,0	39,0	32,5	29,0	19,5	17,0	**39,0**
	T. Mínima absoluta	-6,0	-11,0	-3,5	-2,5	3,5	5,5	7,5	8,5	5,5	-2,5	-2,5	-5,0	**-11,0**
	T. Media de las máximas	10,4	8,8	17,1	13,7	23,0	28,4	30,4	32,2	26,1	19,4	13,0	9,6	**19,3**
	T. Media	4,4	2,3	9,6	8,5	15,8	20,5	21,4	23,9	18,4	13,7	8,2	5,1	**12,7**
	T. Media de las mínimas	-1,7	-4,2	2,1	3,4	8,4	12,6	12,3	15,5	10,6	8,0	3,4	0,5	**5,9**

TEMPERATURAS EN ARAGÓN - 2012 (Huesca)

Estaciones	Datos	MESES												Anual
		enero	febrero	marzo	abril	mayo	junio	julio	agosto	sept.	octubre	novie.	diciem.	
JAVIERRELATRE	T. Máxima absoluta	15,0	21,0	25,0	23,0	32,0	36,0	35,0	39,0	31,0	27,0	20,0	13,0	**39,0**
	T. Mínima absoluta	-10,0	-16,0	-8,0	-4,0	1,0	5,0	6,0	8,0	2,0	-4,0	-5,0	-8,0	**-16,0**
	T. Media de las máximas	10,3	10,0	17,5	13,6	22,9	27,6	29,2	31,9	25,1	18,9	12,3	9,7	**19,9**
	T. Media	3,0	1,3	8,1	8,7	15,5	19,5	20,4	22,8	17,1	12,9	7,5	4,5	**12,4**
	T. Media de las mínimas	-4,4	-7,5	-1,4	3,7	8,0	11,4	11,5	13,7	9,0	6,9	2,6	-0,8	**4,9**
LA PEÑA (EMBALSE)	T. Máxima absoluta	16,0	20,0	26,0	21,0	31,0	36,0	36,0	39,0	31,0	28,0	18,0	15,0	**39,0**
	T. Mínima absoluta	-7,0	-12,0	-5,0		2,0	6,0	8,0	10,0	3,0	-3,0	-4,0	-8,0	**-12,0**
	T. Media de las máximas	10,7	9,8	16,6	14,0	22,3	28,0	29,4	31,6	25,2	19,2	12,9	10,5	**20,0**
	T. Media	4,5	2,6	8,4	9,3	15,6	20,8	21,0	23,2	17,8	13,2	8,0	5,7	**13,1**
	T. Media de las mínimas	-1,6	-4,7	0,2	4,6	8,9	13,6	12,7	14,9	10,4	7,0	3,1	0,8	**6,3**
LA SOTONERA (EMBALSE)	T. Máxima absoluta	14,0	18,0	24,0	25,0	33,0	38,0	38,5	40,0	32,5	39,0	17,5	16,0	**40,0**
	T. Mínima absoluta	-4,0	-6,5	-2,0	1,0	4,0	10,0	11,0	13,0	8,0			-4,0	**-6,5**
	T. Media de las máximas	8,9	9,8	17,9	16,6	25,2	30,7	31,7	34,2	26,9	20,3	12,9	9,7	**20,4**
	T. Media	4,8	3,7	10,4	10,8	17,8	22,6	23,4	26,1	19,9	14,6	8,8	5,8	**14,1**
	T. Media de las mínimas	0,7	-2,4	2,8	5,1	10,5	14,4	15,0	17,9	12,9	8,9	4,8	1,9	**7,7**
LAGUARRES	T. Máxima absoluta	15,3	21,1	23,1	23,8	31,0	36,4	35,0	39,1	31,0	28,6	19,6	16,8	**39,1**
	T. Mínima absoluta	-7,8	-11,6	-5,5	-3,4	3,0	6,6	9,8	8,3	5,5	-3,2	-4,4	-6,6	**-11,6**
	T. Media de las máximas	10,7	10,6	17,3	15,7	24,1	29,3	30,2	32,9	25,9	20,2	13,4	10,5	**20,1**
	T. Media	3,6	2,7	9,2	9,7	16,8	21,6	22,6	24,9	18,7	14,1	8,6	4,8	**13,1**
	T. Media de las mínimas	-3,6	-5,3	1,0	3,6	9,4	13,7	15,0	16,7	11,5	7,9	3,7	-1,0	**6,1**
LANAJA, DGA	T. Máxima absoluta	16,7	20,7		24,4	32,6	37,0	36,4	40,6	32,1	28,9	19,1	16,7	**40,6**
	T. Mínima absoluta	-3,2	-5,8		1,8	6,4	11,1	11,2	13,6	8,9	1,4	-0,1	-2,6	**-5,8**
	T. Media de las máximas	10,7	11,8		17,2	25,1	30,2	30,9	33,2	26,8	20,6	13,7	11,6	**21,1**
	T. Media	6,4	5,6		11,9	18,6	23,1	23,7	26,1	20,6	15,8	10,1	7,6	**15,4**
	T. Media de las mínimas	2,0	-0,6		6,6	12,1	15,9	16,6	18,9	14,4	11,0	6,5	3,5	**9,7**
MOLINO DE VILLOBAS (D.G.A.)	T. Máxima absoluta	15,5	22,0	25,0	21,5	31,0	36,5	35,0	39,5	32,0	29,0	20,0	20,0	**39,5**
	T. Mínima absoluta	-11,5	-17,0	-10,0	-6,5	-1,5	3,0	4,0	2,5		-6,0	-7,0	-10,0	**-17,0**
	T. Media de las máximas	11,5	11,0	17,7	15,0	23,5	28,3	29,3	32,2	26,4	19,6	13,1	10,9	**20,7**
	T. Media	2,6	0,4	7,5	8,2	14,7	19,3	19,6	22,3	16,8	12,4	6,8	3,8	**11,9**
	T. Media de las mínimas	-6,4	-10,1	-2,8	1,3	5,7	10,3	9,9	12,4	7,2	5,2	0,5	-3,5	**3,0**
MONZON (COMARCAL)	T. Máxima absoluta	18,5	23,5	27,5	27,0	35,0	39,0	38,5	41,5	33,5	30,5	20,5	17,5	**41,5**
	T. Mínima absoluta	-7,0	-10,8	-3,5		5,0	12,0	12,5	12,2	8,0	-2,0	-3,5	-5,0	**-10,8**
	T. Media de las máximas	12,7	14,5	21,0	19,8	27,8	32,9	32,8	35,5	28,6	23,2	15,8	13,1	**24,1**
	T. Media	5,6	5,0	12,2	13,3	20,2	25,0	25,2	27,7	21,3	16,9	10,6	6,8	**16,6**
	T. Media de las mínimas	-1,5	-4,7	3,4	6,8	12,5	17,0	17,6	19,7	14,0	10,5	5,3	0,6	**9,1**
NAVAL (D.G.A.)	T. Máxima absoluta	19,0	22,5	24,5	24,0	31,0	35,5	35,5	40,5	30,0	28,5	20,0	18,0	**40,5**
	T. Mínima absoluta	-7,0	-11,0	-4,5	-2,0	3,0	6,5	9,0	8,5	5,0	-3,0	-4,5	-7,0	**-11,0**
	T. Media de las máximas	11,8	11,6	18,2	16,2	23,9	29,1	30,6	33,4	25,8	20,2	14,0	11,6	**21,3**
	T. Media	4,7	3,6	9,9	10,4	16,7	21,2	22,3	24,9	18,6	14,2	8,8	5,6	**14,1**
	T. Media de las mínimas	-2,4	-4,6	1,6	4,6	9,5	13,2	14,0	16,4	11,3	8,2	3,5	-0,4	**6,8**
PERALTA (CALASANZ DGA)	T. Máxima absoluta	14,0	17,0	22,0	21,0	29,0	35,0	33,0	37,0	29,0	28,0	18,0	20,0	**37,0**
	T. Mínima absoluta	-4,0	-7,0	-1,0	2,0	5,0	9,0	11,0	11,0	7,0	1,0	-1,0	-4,0	**-7,0**
	T. Media de las máximas	9,0	9,4	16,1	14,1	22,3	28,2	28,7	31,0	23,8	18,7	12,4	9,9	**19,4**
	T. Media	5,3	4,1	10,4	9,8	16,9	21,8	21,9	24,8	18,6	14,4	9,1	6,1	**14,3**
	T. Media de las mínimas	1,5	-1,2	4,6	5,6	11,5	15,4	15,0	18,5	13,3	10,0	5,9	2,4	**9,1**
PERTUSA D.G.A.	T. Máxima absoluta	19,1	22,5	26,9	24,8	35,2	38,3	37,0	41,9	32,4	31,0	20,0	17,5	**41,9**
	T. Mínima absoluta	-7,9	-12,0	-5,0	-2,0	5,6	9,4	10,9	10,5	6,9	-1,5	-2,5	-4,8	**-12,0**
	T. Media de las máximas	11,9	13,6	20,3	18,5	26,6	32,3	32,8	35,0	28,1	22,2	15,3	12,5	**22,4**
	T. Media	5,1	4,7	11,1	12,4	18,9	23,8	24,6	26,7	20,7	16,2	10,4	7,0	**15,1**
	T. Media de las mínimas	-1,7	-4,3	1,9	6,3	11,2	15,3	16,3	18,4	13,3	10,1	5,5	1,4	**7,8**
SABIÑANIGO	T. Máxima absoluta	15,7	21,3	25,1	23,2	31,4	36,7	34,9	38,8	32,0	28,5	20,7	17,8	**38,8**
	T. Mínima absoluta	-7,5	-12,3	-7,2	-3,6	1,6	5,0	7,1	6,7	4,5	-3,4	-4,4	-7,4	**-12,3**
	T. Media de las máximas	11,5	10,1	18,0	14,3	23,2	27,9	29,5	31,9	25,9	19,6	13,3	10,4	**19,6**
	T. Media	3,7	2,0	8,8	8,6	15,6	19,8	21,1	23,2	18,0	13,3	7,9	4,7	**12,2**
	T. Media de las mínimas	-4,0	-6,0	-0,5	2,9	8,0	11,7	12,6	14,4	10,0	6,9	2,4	-1,0	**4,8**

TEMPERATURAS EN ARAGÓN - 2012 (Huesca)

Estaciones	Datos	MESES												Anual
		enero	febrero	marzo	abril	mayo	junio	julio	agosto	sept.	octubre	novie.	diciem.	
SALAS BAJAS (COVISA)	T. Máxima absoluta	20,0	22,0	26,0	25,0	32,0	37,0	37,0	41,0	32,0	29,0	20,0	18,0	**41,0**
	T. Mínima absoluta	-4,0	-9,0	-2,0	-1,0	5,0	9,0	12,0	10,0	7,0	-2,0	-3,0	-5,0	**-9,0**
	T. Media de las máximas	11,5	12,3	18,8	17,6	24,6	30,5	31,7	33,9	27,1	20,8	14,0	11,5	**21,2**
	T. Media	5,6	4,7	11,3	11,8	18,0	23,2	24,3	26,5	20,4	15,2	9,5	6,3	**14,7**
	T. Media de las mínimas	-0,4	-3,0	3,8	5,9	11,4	15,9	17,0	19,0	13,8	9,6	5,1	1,1	**8,3**
SALLENT DE GALLEGO (LANUZA CHE)	T. Máxima absoluta	13,0	12,5	20,0	19,5	27,5	31,5	31,0	35,5	28,0	25,5	14,0	12,0	**35,5**
	T. Mínima absoluta	-7,0	-11,0	-4,5	-2,0	0,5	4,0	5,5	7,0	2,5	-3,0	-4,0	-9,5	**-11,0**
	T. Media de las máximas	7,3	3,5	13,1	10,4	19,6	23,9	25,7	28,0	21,5	14,4	8,5	6,7	**15,2**
	T. Media	3,2	-0,5	6,6	5,9	12,7	16,9	18,1	20,0	14,7	9,6	4,5	2,5	**9,5**
	T. Media de las mínimas	-1,0	-4,5	0,1	1,2	5,8	9,9	10,5	11,9	7,8	4,8	0,4	-1,7	**3,8**
SANTA ANA (EMBALSE)	T. Máxima absoluta	16,0	21,0	25,0	25,0	33,0	39,0	39,0	41,0	33,0	29,0	18,0	17,0	**41,0**
	T. Mínima absoluta	-3,0	-7,0	1,0	1,0	6,0	13,0	11,0	13,0	9,0	1,0	-1,0	-3,0	**-7,0**
	T. Media de las máximas	8,3	11,4	19,1	18,8	26,1	32,6	32,9	35,5	27,8	21,2	13,9	10,0	**22,5**
	T. Media	4,4	4,8	12,2	13,2	19,5	25,2	25,5	28,1	21,4	16,3	10,3	5,8	**16,4**
	T. Media de las mínimas	0,5	-1,8	5,3	7,5	12,8	17,8	18,2	20,7	15,0	11,3	6,6	1,6	**10,4**
SARIÑENA	T. Máxima absoluta	17,6	21,6	24,9	24,6	32,5	36,6	35,1	38,5	31,1	28,2	18,5	14,9	**38,5**
	T. Mínima absoluta	-4,6	-7,7	-3,7	1,1	4,5	10,8	11,2	11,2	7,0		-1,7	-5,0	**-7,7**
	T. Media de las máximas	10,2	13,2	18,0	16,9	26,3	29,9	30,2	31,8	26,1	20,0	14,0	11,1	**20,6**
	T. Media	5,1	4,9	10,5	11,4	19,2	22,5	22,9	24,5	19,6	14,6	9,6	6,3	**14,3**
	T. Media de las mínimas	-0,1	-3,4	2,8	5,9	12,0	15,0	15,6	17,1	13,0	9,2	5,2	1,5	**7,8**
SARIÑENA (COMARCAL)	T. Máxima absoluta	18,0	22,5	27,0	26,0	34,0	38,0	35,5	38,7	32,0	28,2	20,0	15,2	**38,7**
	T. Mínima absoluta	-7,0	-8,5	-3,5	1,0	5,0	10,5	11,5	11,0	6,5	-3,0	-0,5	-5,6	**-8,5**
	T. Media de las máximas	11,2	13,1	19,0	18,5	26,4	31,1	30,8	32,3	27,0	20,6	13,9	11,1	**22,2**
	T. Media	5,1	4,9	10,8	12,3	18,7	23,1	23,1	24,6	19,7	14,7	9,3	5,8	**15,1**
	T. Media de las mínimas	-1,0	-3,4	2,6	6,0	10,9	15,0	15,3	16,9	12,3	8,8	4,5	0,5	**8,0**
SARIÑENA, DEPÓSITO AGUA	T. Máxima absoluta	18,2	21,9	26,0	25,2	33,9	38,4	37,2	40,5	32,3	29,9	19,5	16,0	**40,5**
	T. Mínima absoluta	-4,3	-7,5	-3,1	1,2	6,1	11,6	11,8	12,2	7,6	-0,5	-1,3	-5,2	**-7,5**
	T. Media de las máximas	11,0	12,8	19,3	18,4	26,2	31,8	32,1	34,0	27,2	21,5	14,4	11,9	**21,7**
	T. Media	5,5	5,3	11,5	12,7	19,2	23,9	24,4	26,3	20,5	15,9	10,1	6,8	**15,2**
	T. Media de las mínimas	-0,1	-2,3	3,6	7,0	12,1	16,0	16,7	18,5	13,8	10,2	5,6	1,7	**8,6**
SECASTILLA (COVISA)	T. Máxima absoluta	17,0	21,0	25,0	26,0	33,0	38,0	37,0	42,0	33,0	30,0	21,0	16,0	**42,0**
	T. Mínima absoluta	-7,0	-10,0	-4,0	-1,0	3,0	11,0	12,0	11,0	6,0	-1,0	-3,0	-5,0	**-10,0**
	T. Media de las máximas	11,1	10,9	18,2	16,6	25,2	30,7	31,9	35,0	27,6	20,9	14,0	11,2	**21,1**
	T. Media	4,6	3,4	10,3	11,0	18,4	23,6	24,7	27,1	20,8	15,0	9,2	5,5	**14,5**
	T. Media de las mínimas	-2,0	-4,1	2,4	5,4	11,6	16,4	17,5	19,2	13,9	9,2	4,3	-0,2	**7,8**
SEIRA	T. Máxima absoluta	17,5	21,2	24,4	21,5	30,7	33,6	34,1	37,3	31,0	28,4	18,8	13,9	**37,3**
	T. Mínima absoluta	-6,5	-9,6	-4,7	-3,0	1,7	4,5	7,7	7,8	3,5	-3,2	-5,1	-7,1	**-9,6**
	T. Media de las máximas	12,3	10,9	17,7	14,2	22,7	27,1	29,1	31,7	25,4	19,6	13,0	9,6	**19,4**
	T. Media	4,7	3,5	9,3	8,4	15,1	19,4	20,9	23,0	17,9	13,1	7,9	4,0	**12,3**
	T. Media de las mínimas	-2,9	-4,0	0,9	2,6	7,5	11,6	12,7	14,2	10,3	6,6	2,8	-1,7	**5,1**
SIETAMO (D.G.A.)	T. Máxima absoluta	15,0	20,0	24,0	22,0	32,0	37,0	37,0	40,0	32,0	28,0	17,0	15,0	**40,0**
	T. Mínima absoluta	-3,0	-8,0	2,0	-1,0	7,0	10,0	13,0	14,0	10,0	-2,0	3,0	-3,0	**-8,0**
	T. Media de las máximas	10,3	10,8	18,7	16,8	24,7	30,3	31,1	34,0	26,4	19,6	13,2	11,2	**21,4**
	T. Media	6,4	5,0	12,6	11,5	17,3	22,2	23,0	25,0	20,0	15,2	10,0	7,1	**15,3**
	T. Media de las mínimas	2,6	-0,8	6,5	6,2	10,0	14,0	14,9	16,0	13,6	10,8	6,8	2,9	**9,1**
SOPEIRA	T. Máxima absoluta	17,2	19,9	24,1	22,6	30,5	34,2	34,6	37,8	31,2	28,5	19,5	16,0	**37,8**
	T. Mínima absoluta	-5,5	-8,3	-1,3	-0,5	3,4	7,6	10,0	11,1	5,6	-0,4	-3,8	-4,9	**-8,3**
	T. Media de las máximas	12,1	10,8	17,6	15,1	22,9	27,3	29,3	32,2	25,6	20,1	13,3	10,9	**19,8**
	T. Media	5,7	4,3	10,1	9,9	16,3	20,6	22,1	24,3	18,9	14,3	9,0	5,6	**13,4**
	T. Media de las mínimas	-0,8	-2,2	2,5	4,7	9,7	13,8	14,8	16,3	12,1	8,4	4,6	0,3	**7,0**
TAMARITE DE LITERA	T. Máxima absoluta	17,0	22,7	26,2	26,0	34,7	39,4	38,4	41,3	33,3	30,2	19,3	16,4	**41,3**
	T. Mínima absoluta	-7,8	-12,0	-4,9	-2,3	4,1	9,6	9,8	10,3	6,2	-2,1	-3,5	-5,9	**-12,0**
	T. Media de las máximas	9,7	12,4	19,6	19,1	26,2	32,9	33,0	35,3	28,2	22,4	14,6	10,6	**22,5**
	T. Media	3,9	3,6	10,7	12,4	18,4	24,2	24,5	26,8	20,7	16,2	9,9	5,0	**15,1**
	T. Media de las mínimas	-2,1	-5,4	1,8	5,6	10,6	15,5	16,0	18,4	13,1	9,9	5,2	-0,7	**7,7**

TEMPERATURAS EN ARAGÓN - 2012 (Huesca)

Estaciones	Datos	MESES												Anual
		enero	febrero	marzo	abril	mayo	junio	julio	agosto	sept.	octubre	novie.	diciem.	
TAMARITE DE LITERA (LA MELUSA)	T. Máxima absoluta	17,8	23,0	26,3	25,7	33,8	38,0	37,3	40,0	32,7	29,7	20,1	16,9	**40,0**
	T. Mínima absoluta	-8,5	-13,0	-6,5	-2,5	3,1	9,2	9,5	10,6	5,3	-2,2	-3,4	-6,0	**-13,0**
	T. Media de las máximas	9,8	12,5	19,6	19,0	26,5	31,9	32,0	34,3	27,6	22,4	14,8	11,3	**22,8**
	T. Media	3,6	3,1	10,1	12,5	18,6	23,6	23,9	26,2	20,0	16,2	10,1	5,7	**15,3**
	T. Media de las mínimas	-2,6	-6,4	0,5	5,9	10,6	15,2	15,8	18,1	12,5	9,9	5,3	0,1	**7,7**
TORLA	T. Máxima absoluta	16,9	16,0	20,0	19,0	27,0	29,0	29,0	32,0	25,0	27,0	14,0	13,0	**32,0**
	T. Mínima absoluta	-2,8	-5,0	-1,0	1,0	2,0	7,0	9,0	10,0	7,0	-2,0	-1,0	-2,0	**-5,0**
	T. Media de las máximas	10,5	8,4	14,3	13,3	20,0	24,0	25,8	27,1	20,9	17,9	11,5	8,9	**16,4**
	T. Media	5,5	4,1	8,8	8,8	14,1	18,3	19,8	21,5	15,9	11,9	7,2	5,0	**11,3**
	T. Media de las mínimas	0,4	-0,3	3,3	4,3	8,2	12,7	13,7	15,8	10,8	6,0	2,9	1,1	**6,1**
VILLANUA	T. Máxima absoluta	15,0	17,0	22,0	22,0	30,0	32,0	31,0	34,0	29,0	25,0	18,0	15,0	**34,0**
	T. Mínima absoluta	-6,0	-13,0	-5,0	-1,0	2,0	5,0	7,0	10,0	6,0	-3,0	-3,0	-6,0	**-13,0**
	T. Media de las máximas	9,7	6,9	15,5	11,4	21,2	24,6	26,0	28,1	22,4	16,7	10,8	8,1	**16,8**
	T. Media	4,3	1,9	8,9	7,6	14,6	18,5	19,3	21,6	16,9	12,1	7,1	4,3	**11,4**
	T. Media de las mínimas	-1,1	-3,1	2,3	3,8	8,0	12,4	12,7	15,2	11,4	7,5	3,4	0,5	**6,1**
YEBRA DE BASA	T. Máxima absoluta	14,0	20,0	24,0	21,0	30,0	35,0	33,0	37,0	31,0	27,0	18,0	18,0	**37,0**
	T. Mínima absoluta	-8,0	-15,0	-7,0	-5,0		-6,0	6,0	5,0	4,0	-11,0	-5,0	-8,0	**-15,0**
	T. Media de las máximas	9,6	9,0	16,1	12,1	21,0	26,1	28,4	30,8	24,7	18,4	11,4	8,5	**18,0**
	T. Media	3,1	1,2	8,2	7,0	14,3	18,6	20,3	23,2	17,0	11,4	6,9	3,7	**11,2**
	T. Media de las mínimas	-3,5	-6,7	0,2	1,9	7,5	11,1	12,2	15,3	9,3	3,7	2,3	-1,2	**4,3**

TEMPERATURAS EN ARAGÓN - 2012 (Teruel)

Estaciones	Datos	MESES												Anual
		enero	febrero	marzo	abril	mayo	junio	julio	agosto	sept.	octubre	novie.	diciem.	
ALBARRACIN, COMARCAL	T. Máxima absoluta	16,6	18,2	22,1	22,3	31,4	35,8	35,4	38,2	32,2	28,7	16,6	21,5	**38,2**
	T. Mínima absoluta	-6,6	-12,4	-5,5	-3,4	0,3	4,8	6,0	7,1	3,9	-3,3	-5,2	-7,6	**-12,4**
	T. Media de las máximas	9,9	7,3	14,7	13,5	23,2	28,6	30,6	32,2	23,5	18,5	11,2	10,7	**18,7**
	T. Media	3,6	0,6	6,7	8,2	15,4	20,2	21,8	23,3	16,4	12,5	7,1	4,7	**11,7**
	T. Media de las mínimas	-2,8	-6,0	-1,4	2,9	7,6	11,9	12,8	14,3	9,2	6,5	2,8	-1,3	**4,7**
ALCALA DE LA SELVA (SOLANO DE LA VEGA)	T. Máxima absoluta	12,0	14,0	18,0	19,0	26,0	31,0	30,5	34,0	28,0	24,0		15,0	**34,0**
	T. Mínima absoluta	-6,0	-12,0	-7,0	-4,0		4,0	7,0	7,0	3,0	-3,0		-7,0	**-12,0**
	T. Media de las máximas	7,6	4,0	11,1	10,6	18,7	24,3	25,8	27,8	19,7	15,1		7,1	**16,5**
	T. Media	3,3	-0,7	5,5	6,4	13,2	18,4	19,2	21,6	14,4	10,9		3,6	**11,2**
	T. Media de las mínimas	-1,1	-5,3		2,1	7,6	12,5	12,6	15,4	9,2	6,8			**6,0**
ALCORISA (DGA)	T. Máxima absoluta	17,2	17,7	22,5	26,6	31,2	37,4	35,4	38,5	33,5	29,5	17,9	19,3	**38,5**
	T. Mínima absoluta	-4,8	-6,0	0,5	2,0	5,2	11,0	10,4	12,4	10,5	-0,3	1,0	-3,0	**-6,0**
	T. Media de las máximas	9,6	8,5	15,9	15,8	23,8	28,8	29,6	31,3	24,6	19,6	12,3	12,1	**19,3**
	T. Media	5,9	3,7	9,9	10,9	17,8	22,9	22,8	24,8	19,1	15,2	9,0	7,8	**14,2**
	T. Media de las mínimas	2,2	-1,1	3,8	5,9	11,6	16,9	15,8	18,2	13,5	10,7	5,5	3,5	**8,9**
ALFAMBRA (PFE-DGA)	T. Máxima absoluta	14,0	18,0	22,0	21,0	31,0	35,0	36,0	38,0	33,0	29,0	16,0	19,0	**38,0**
	T. Mínima absoluta	-9,0	-11,0	-5,0	-4,0	2,0	6,0	5,0	5,0	5,0	-3,0	-7,0	-8,0	**-11,0**
	T. Media de las máximas	9,0	6,6	14,5	14,4	23,1	27,8	30,1	32,4	23,9	18,5	11,0	10,0	**18,4**
	T. Media	3,3	0,3	6,5	9,0	15,5	20,2	21,5	23,2	16,5	12,7	7,6	4,8	**11,8**
	T. Media de las mínimas	-2,4	-6,0	-1,4	3,6	7,9	12,6	13,0	14,0	9,1	6,8	4,1	-0,4	**5,1**
ANDORRA (CENTRAL TERMICA)	T. Máxima absoluta	16,0	15,1	20,4	25,1	30,8	35,9	34,1	37,8	31,0	27,5	16,8	19,1	**37,8**
	T. Mínima absoluta	-4,9	-7,7	-0,8	0,8	6,2	10,7	10,4	11,6	8,5	1,4	-2,2	-2,8	**-7,7**
	T. Media de las máximas	7,7	6,5	14,1	14,1	22,0	27,7	27,7	30,1	23,1	17,9	12,1	11,7	**19,1**
	T. Media	5,0	2,8	9,6	10,0	17,0	22,3	21,8	24,7	18,6	14,4	9,0	7,8	**14,6**
	T. Media de las mínimas	2,2	-1,0	5,1	5,9	11,8	16,7	15,8	19,2	14,2	10,9	5,9	3,9	**10,1**
BELLO	T. Máxima absoluta	15,1	17,6	22,8	23,1	31,7	35,6	35,0	38,6	31,9	28,6	15,8	19,6	**38,6**
	T. Mínima absoluta	-9,1	-12,4	-7,4	-2,7	-1,2	3,9	3,7	5,7	2,9	-3,8	-4,0	-7,7	**-12,4**
	T. Media de las máximas	9,4	7,1	14,8	13,5	23,2	28,5	29,9	31,8	23,9	18,5	11,2	9,9	**18,5**
	T. Media	2,9	0,2	6,0	8,0	14,8	19,8	20,5	22,8	16,2	12,4	6,9	4,3	**11,2**
	T. Media de las mínimas	-3,6	-6,7	-2,8	2,4	6,3	11,0	11,0	13,7	8,4	6,3	2,6	-1,4	**3,9**
BELLO (DGA)	T. Máxima absoluta	14,0	18,0	21,0	23,0	31,0	36,0	35,0	38,0	30,0	27,0	18,0	18,0	**38,0**
	T. Mínima absoluta	-8,0	-12,0	-4,0	-4,0		6,0	6,0	7,0	4,0	-4,0	-4,0	-8,0	**-12,0**
	T. Media de las máximas	11,4	9,6	16,9	17,0	24,9	30,5	31,6	33,2	26,0	19,9	13,6	12,0	**20,6**
	T. Media	3,8	1,9	7,7	9,3	15,9	20,9	21,5	23,3	17,2	12,6	7,6	5,0	**12,2**
	T. Media de las mínimas	-3,7	-5,7	-1,4	1,6	6,9	11,4	11,3	13,4	8,4	5,3	1,6	-2,0	**3,9**
CALAMOCHA	T. Máxima absoluta	14,7	18,8	23,6	24,6	33,1	35,2	34,5	38,0	33,0	29,4	17,5	20,0	**38,0**
	T. Mínima absoluta	-6,8	-10,4	-5,1	-4,5	-0,1	6,4	5,4	8,6	3,8	-3,2	-4,5	-7,5	**-10,4**
	T. Media de las máximas	10,1	8,1	16,1	14,7	24,1	28,9	30,3	32,4	24,9	19,4	12,6	11,5	**19,4**
	T. Media	3,6	1,2	7,3	8,8	15,9	20,6	21,1	23,4	17,1	13,0	7,7	5,0	**12,1**
	T. Media de las mínimas	-2,9	-5,8	-1,5	2,9	7,6	12,3	11,9	14,4	9,2	6,5	2,7	-1,6	**4,6**
CALANDA (EMBALSE)	T. Máxima absoluta	20,0	22,0	29,0	30,5	38,0	42,0		42,0	36,5	34,0	21,0	20,0	**42,0**
	T. Mínima absoluta	-4,0	-5,0		1,5	5,0	13,0		13,0	9,5	1,5	1,5	-2,0	**-5,0**
	T. Media de las máximas	12,8	12,7	21,0	21,1	29,5	34,7		36,5	29,8	24,0	16,2	15,3	**23,1**
	T. Media	7,2	5,6	12,3	13,8	20,7	25,8		27,9	21,9	17,3	11,1	8,9	**15,7**
	T. Media de las mínimas	1,5	-1,6	3,6	6,5	11,9	16,9		19,2	13,9	10,6	5,9	2,5	**8,3**
CAMARENA DE LA SIERRA (DGA)	T. Máxima absoluta	13,0	16,0	21,0	20,0	28,0	37,0	34,0	36,0	31,0	27,0	14,0	20,0	**37,0**
	T. Mínima absoluta	-5,0	-12,0	-5,0	-3,0	1,0	5,0	5,0	7,0	1,0	-4,0	-4,0	-9,0	**-12,0**
	T. Media de las máximas	7,3	5,0	12,9	11,3	21,1	28,0	29,7	31,8	21,7	17,2	9,6	8,6	**17,0**
	T. Media	2,8	-0,4	6,4	6,9	14,1	20,3	20,1	23,7	15,1	12,0	6,1	4,2	**10,9**
	T. Media de las mínimas	-1,7	-5,8	-0,2	2,5	7,1	12,5	10,5	15,6	8,5	6,7	2,5	-0,2	**4,8**
CASTELLOTE	T. Máxima absoluta	17,9	18,9	23,9	27,0	32,6	34,9		38,9	32,5	31,0	19,7	23,1	**38,9**
	T. Mínima absoluta	-3,4	-6,6	-0,1	1,1	5,2	10,9		11,7	8,8	1,5	-0,8	-1,4	**-6,6**
	T. Media de las máximas	11,2	9,4	17,8	16,5	24,8	29,2		32,7	25,8	20,9	13,8	13,5	**19,6**
	T. Media	7,0	4,2	11,2	11,3	18,6	22,6		25,9	19,9	15,8	9,9	9,1	**14,1**
	T. Media de las mínimas	2,6	-1,1	4,4	6,1	12,3	16,0		19,1	14,1	10,7	6,0	4,6	**8,6**

TEMPERATURAS EN ARAGÓN - 2012 (Teruel)

Estaciones	Datos	MESES												Anual
		enero	febrero	marzo	abril	mayo	junio	julio	agosto	sept.	octubre	novie.	diciem.	
CEDRILLAS	T. Máxima absoluta	13,2	13,0	20,4	17,0	25,0	32,0	31,7	35,5	29,5	25,9	13,2	18,4	**35,5**
	T. Mínima absoluta	-6,8	-16,0	-7,2	-7,0	-3,0	3,0	2,9	5,8	0,9	-3,2	-8,3	-9,8	**-16,0**
	T. Media de las máximas	7,9	2,5	12,1	8,8	17,8	25,5	27,5	29,4	21,2	16,2	8,9	8,1	**17,4**
	T. Media	2,3	-3,6	4,7	4,0	10,5	17,9	19,3	21,5	14,4	10,7	5,3	3,6	**11,1**
	T. Media de las mínimas	-3,2	-9,7	-2,8	-0,7	3,3	10,4	11,0	13,6	7,5	5,2	1,7	-1,0	**4,7**
CELLA	T. Máxima absoluta	14,0	17,0	22,5	23,5	32,0	35,0	34,5	38,0	31,5	28,5	16,5	19,0	**38,0**
	T. Mínima absoluta	-5,0	-10,0	-3,0	-3,0	3,5	8,0	8,0	8,5	6,0		-1,5	-5,0	**-10,0**
	T. Media de las máximas	8,8	6,8	14,5	14,1	24,1	29,1	31,0	31,8	23,7	18,1	10,8	9,4	**19,3**
	T. Media	3,8	0,5	7,2	9,0	16,4	21,5	22,6	24,0	17,2	13,0	7,3	4,6	**13,0**
	T. Media de las mínimas	-1,4	-5,7	-0,1	4,0	8,6	13,9	14,2	16,2	10,8	7,8	3,8	-0,3	**6,6**
CRETAS (D.G.A.)	T. Máxima absoluta	17,0	18,5	23,0	25,0	32,0	36,5	36,0	39,0	31,0	29,0	18,5	19,5	**39,0**
	T. Mínima absoluta	-4,5	-6,5	1,0	2,0	6,0	10,0	10,0	11,5	10,0	2,0	2,0	-3,0	**-6,5**
	T. Media de las máximas	11,2	10,0	17,6	17,6	24,4	30,3	30,0	33,4	26,2	20,6	13,5	13,6	**21,3**
	T. Media	6,9	4,9	10,9	11,4	17,1	22,2	22,7	26,3	20,1	15,8	10,0	9,0	**15,3**
	T. Media de las mínimas	2,5	-0,2	4,1	5,2	9,8	14,2	15,3	19,1	13,9	11,0	6,4	4,3	**9,2**
CUEVA FORADADA (EMBALSE)	T. Máxima absoluta	18,0	19,0	23,0	26,0	32,5	37,0	36,0	39,5	33,0	29,0	18,0	19,0	**39,5**
	T. Mínima absoluta	-4,5	-6,5	-1,0	2,5	4,0	11,0	9,5	13,5	7,0	-1,0		-4,0	**-6,5**
	T. Media de las máximas	11,4	9,1	17,0	17,5	25,0	30,1	30,2	32,8	26,0	20,9	13,7	13,3	**20,6**
	T. Media	6,4	3,5	9,5	11,8	17,7	22,6	22,6	24,7	19,1	14,6	9,2	7,7	**14,1**
	T. Media de las mínimas	1,4	-2,1	1,9	6,1	10,4	15,1	14,9	16,5	12,2	8,2	4,7	2,0	**7,6**
EJULVE (D.G.A.)	T. Máxima absoluta	16,0	17,0	22,0	22,0	30,0	35,0	33,0	37,0	31,0	28,0	17,0	22,0	**37,0**
	T. Mínima absoluta	-3,0	-10,0	-2,0	-1,0	3,0	7,0	7,0	9,0	5,0	-1,0	-1,0	-4,0	**-10,0**
	T. Media de las máximas	9,5	6,9	14,5	13,5	21,6	26,7	27,7	30,7	22,7	18,6	11,3	11,5	**18,5**
	T. Media	5,9	2,0	9,2	8,9	16,0	20,9	21,0	24,3	17,6	14,1	8,2	7,4	**13,5**
	T. Media de las mínimas	2,2	-2,8	3,9	4,2	10,5	15,1	14,3	17,9	12,5	9,5	5,1	3,4	**8,4**
FORMICHE ALTO (DGA)	T. Máxima absoluta	15,0	18,0	23,0	22,0	30,0	34,5	34,0	39,0	33,0	28,0	15,0	21,0	**39,0**
	T. Mínima absoluta	-4,0	-9,5	-3,5	-2,5		6,0	5,0	8,0	5,0	-3,0	-2,0	-3,5	**-9,5**
	T. Media de las máximas	11,3	8,2	15,7	14,4	23,0	28,2	30,4	32,1	24,3	19,2	11,3	11,5	**19,1**
	T. Media	5,4	1,7	7,6	8,6	15,3	19,9	21,2	23,0	17,2	12,8	7,2	5,6	**12,1**
	T. Media de las mínimas	-0,4	-4,7	-0,5	2,8	7,5	11,5	11,9	13,8	10,1	6,4	3,2	-0,5	**5,1**
FUENTESPALDA (DGA)	T. Máxima absoluta	17,8	18,1	23,7	21,5	32,2	37,2	34,5	38,5	31,5	29,9	19,3	21,0	**38,5**
	T. Mínima absoluta	-6,0	-7,1	-3,5	0,5	5,3	8,5	7,2	8,8	5,7	-1,5	-4,7	-4,2	**-7,1**
	T. Media de las máximas	10,8	9,4	17,1	15,8	24,3	29,4	29,6	32,0	25,3	20,8	15,0	13,0	**20,9**
	T. Media	5,8	3,4	9,2	10,3	17,5	21,9	22,3	24,4	18,3	15,0	10,2	7,3	**14,4**
	T. Media de las mínimas	0,8	-2,6	1,3	4,7	10,6	14,2	14,9	16,6	11,4	9,2	5,3	1,6	**7,9**
GALLIPUEN (EMBALSE)	T. Máxima absoluta	18,0		25,0	28,0	34,0	39,0	38,0	39,0	35,0	30,0	19,0	19,0	**39,0**
	T. Mínima absoluta	-6,0			1,0	4,0	10,0	9,0	12,0	9,0			-4,0	**-6,0**
	T. Media de las máximas	12,6		18,3	18,5	26,5	32,1	31,8	34,0	26,3	21,3	14,1	13,4	**22,6**
	T. Media	6,9		10,4	11,9	18,7	23,8	23,4	25,7	19,5	15,1	9,5	7,8	**15,7**
	T. Media de las mínimas	1,2		2,5	5,3	11,0	15,6	15,0	17,3	12,7	9,0	4,8	2,3	**8,8**
GRIEGOS D.G.A.	T. Máxima absoluta	12,0	16,0	18,0	15,0	25,0	30,0	29,0	32,0	26,0	22,0	12,0	14,0	**32,0**
	T. Mínima absoluta	-8,0	-16,0	-9,0	-5,0	2,0	2,0	2,0	4,0	2,0	-5,0	-8,0	-6,0	**-16,0**
	T. Media de las máximas	6,0	4,3	10,2	7,3	16,8	22,4	24,8	26,1	18,6	13,1	6,7	5,7	**14,2**
	T. Media	1,4	-1,7	4,3	4,3	11,5	16,0	17,2	19,3	13,5	9,2	4,2	2,6	**9,0**
	T. Media de las mínimas	-3,3	-7,7	-1,5	1,2	6,3	9,7	9,7	12,5	8,4	5,3	1,8	-0,6	**3,9**
HIJAR (COOPERATIVA) DGA	T. Máxima absoluta	18,0	21,0	26,0	30,0	36,0	42,0	40,0	42,0	35,0	32,0	21,0	19,0	**42,0**
	T. Mínima absoluta	-4,5	-4,5	2,0	2,0	6,0	14,0	13,0	15,0	11,0	2,0	3,0	-1,0	**-4,5**
	T. Media de las máximas	12,1	12,7	19,9	20,8	27,8	33,9	33,6	36,3	29,3	22,7	15,3	14,0	**23,2**
	T. Media	7,6	6,9	12,6	14,2	20,5	25,4	25,4	27,7	22,2	17,2	11,1	8,9	**16,6**
	T. Media de las mínimas	3,0	1,1	5,3	7,6	13,2	16,9	17,1	19,2	15,0	11,7	7,0	3,9	**10,1**
HIJAR	T. Máxima absoluta	19,8	22,7	27,6	29,5	36,6	41,2	40,2	42,7	35,3	32,5	21,2	19,2	**42,7**
	T. Mínima absoluta	-5,1	-3,0	1,9	2,8	5,8	13,3	13,1	14,7	10,1	1,7	1,3	-2,3	**-5,1**
	T. Media de las máximas	13,1	14,6	20,3	21,3	28,2	33,3	33,7	35,9	28,9	22,5	14,6	13,8	**23,4**
	T. Media	8,4	7,9	12,9	14,8	20,6	25,1	25,5	27,6	21,9	17,0	10,8	9,0	**16,8**
	T. Media de las mínimas	3,7	1,2	5,4	8,2	12,9	16,8	17,3	19,2	15,0	11,5	7,1	4,1	**10,2**

TEMPERATURAS EN ARAGÓN - 2012 (Teruel)

Estaciones	Datos	MESES												Anual
		enero	febrero	marzo	abril	mayo	junio	julio	agosto	sept.	octubre	novie.	diciem.	
JABALOYAS	T. Máxima absoluta	14,1	14,5	19,6	18,9	26,9	32,7	31,9	34,7	28,8	25,2	13,3	17,7	**34,7**
	T. Mínima absoluta	-5,3	-11,3	-4,9	-4,3	1,8	5,6	6,8	6,1	4,1	-3,2	-5,6	-6,4	**-11,3**
	T. Media de las máximas	7,4	4,6	11,5	10,3	19,6	25,3	27,4	28,8	20,6	15,4	8,1	8,0	**15,6**
	T. Media	3,7	0,2	6,4	6,2	14,1	19,4	20,5	22,9	15,7	11,3	5,5	4,4	**10,9**
	T. Media de las mínimas		-4,2	1,3	2,1	8,6	13,4	13,6	17,0	10,6	7,2	2,7	0,7	**6,1**
JABALOYAS (D.G.A.)	T. Máxima absoluta	22,0	14,5	20,0	19,5	27,0	33,0	32,5	35,0	29,0	25,5	13,5	19,0	**35,0**
	T. Mínima absoluta	-8,0	-13,5	-7,0	-6,5	-0,5	3,5	4,5	2,0	1,5	-3,0	-7,0	-7,0	**-13,5**
	T. Media de las máximas	9,4	5,2	12,5	11,2	20,0	25,7	27,9	29,6	21,6	16,6	9,3	10,1	**16,6**
	T. Media	3,7	-0,6	5,6	5,4	13,3	18,1	19,7	21,6	14,6	10,3	5,7	4,8	**10,2**
	T. Media de las mínimas	-2,0	-6,4	-1,4	-0,5	6,5	10,5	11,4	13,6	7,6	4,0	2,1	-0,5	**3,7**
LA FRESNEDA (D.G.A.)	T. Máxima absoluta	15,0	17,0	23,0	24,0	34,0	38,0	34,5	39,0	30,5	28,5	17,0	18,0	**39,0**
	T. Mínima absoluta	-2,0	-5,5	2,0	3,0	7,0	13,0	13,5	13,5	11,0	3,0	3,0		**-5,5**
	T. Media de las máximas	10,1	8,6	16,6	16,6	24,8	30,4	30,0	33,5	24,6	19,9	12,7	11,7	**20,7**
	T. Media	6,7	4,8	11,3	12,1	19,2	24,1	24,1	27,2	19,5	16,0	10,2	8,6	**15,9**
	T. Media de las mínimas	3,2	1,0	6,0	7,5	13,5	17,8	18,2	20,9	14,4	12,0	7,6	5,5	**11,1**
LA PUEBLA DE HIJAR	T. Máxima absoluta	19,0	20,5	27,0	28,5	35,5	41,0		41,5	34,0	32,0	21,0	19,0	**41,5**
	T. Mínima absoluta	-7,5	-8,0			3,5	10,0		13,0	5,0	-1,0		-5,0	**-8,0**
	T. Media de las máximas	11,5	11,9	19,5	20,1	27,6	32,6		35,1	28,1	22,3	14,0	12,8	**21,4**
	T. Media	5,6	5,5	11,1	13,3	19,2	23,3		26,2	20,4	15,6	9,5	6,8	**14,2**
	T. Media de las mínimas	-0,4	-0,9	2,6	6,5	10,8	14,1		17,2	12,8	8,8	5,1	0,9	**7,0**
MONTALBÁN, DGA	T. Máxima absoluta	16,2	18,8	23,6	24,6	32,3	37,2	35,7	39,6	32,8	30,2	17,6	22,4	**39,6**
	T. Mínima absoluta	-5,6	-9,9	-4,4	-2,8	2,3	6,5	6,9	10,2	4,2	-1,7	-4,1	-7,4	**-9,9**
	T. Media de las máximas	10,2	7,9	16,3	15,3	24,2	29,5	29,5	32,6	24,5	20,1	12,2	11,7	**19,5**
	T. Media	4,6	1,5	8,0	9,8	16,8	21,4	21,5	24,5	17,5	13,9	8,1	6,4	**12,8**
	T. Media de las mínimas	-1,0	-5,0	-0,3	4,3	9,4	13,3	13,4	16,5	10,4	7,7	3,9	1,1	**6,1**
MOSQUERUELA, DEPOSITO	T. Máxima absoluta	14,2	15,8	18,2	19,0	26,7	32,4	31,1	35,0	28,2	25,1	15,2	19,8	**35,0**
	T. Mínima absoluta	-6,8	-13,3	-6,1	-4,4	-0,1	5,3	6,9	5,6	3,6	-3,7	-6,4	-6,2	**-13,3**
	T. Media de las máximas	8,5	4,8	11,5	11,0	19,2	24,7	25,1	27,8	20,2	15,5	8,8	9,0	**15,5**
	T. Media	4,0	-0,3	5,8	6,3	13,5	18,5	18,9	21,7	14,9	11,0	5,4	4,7	**10,4**
	T. Media de las mínimas	-0,5	-5,3	0,1	1,5	7,8	12,2	12,6	15,6	9,5	6,4	2,0	0,3	**5,2**
MUNIESA, COMARCAL	T. Máxima absoluta	16,1	17,7		24,9	31,6	35,0	35,0	38,4	31,3	30,1	17,5	20,8	**38,4**
	T. Mínima absoluta	-5,4	-6,8			4,2	8,7	8,0	10,8	7,3	-0,4	-1,6	-3,0	**-6,8**
	T. Media de las máximas	10,6	9,0		15,1	23,5	28,6	28,8	31,6	24,1	19,7	12,2	12,0	**19,6**
	T. Media	5,8	3,6		9,9	17,1	21,7	21,6	24,4	18,3	14,5	8,5	7,4	**13,9**
	T. Media de las mínimas	0,9	-1,7		4,7	10,6	14,9	14,3	17,1	12,5	9,2	4,9	2,7	**8,2**
NOGUERA DE ALBARRACIN (D.G.A.)	T. Máxima absoluta	16,0	20,0	22,0	21,0	30,0	35,0	35,0	39,0	33,0	27,0	15,0	20,0	**39,0**
	T. Mínima absoluta	-5,0	-14,0	-7,0	-3,0	-1,0	2,0	2,0	6,0	3,0	-4,0	-4,0	-8,0	**-14,0**
	T. Media de las máximas	10,4	8,5	14,3	11,6	21,0	27,3	31,0	31,6	22,6	17,1	9,2	10,2	**18,6**
	T. Media	4,2	0,7	6,1	6,7	13,5	18,9	20,5	22,2	15,6	11,4	5,9	4,8	**11,4**
	T. Media de las mínimas	-2,0	-7,2	-2,0	1,7	6,0	10,4	10,0	12,8	8,7	5,7	2,7	-0,5	**4,3**
NOGUERUELAS CUEVAS LABRADAS	T. Máxima absoluta	16,0	16,0	18,0	18,0	27,0	32,0	30,0	36,0	27,0	27,0	14,0	17,0	**36,0**
	T. Mínima absoluta	-8,0	-14,0	-6,0	-6,0	-1,0	7,0	7,0	6,0	3,0	-5,0	-4,0	-8,0	**-14,0**
	T. Media de las máximas	8,2	4,0	11,3	12,6	20,3	26,8	26,5	28,8	21,5	16,6	9,4	8,6	**16,9**
	T. Media	4,5	-0,8	5,5	6,9	13,7	19,6	19,8	22,3	15,2	11,2	5,2	3,7	**11,2**
	T. Media de las mínimas	0,7	-5,7	-0,4	1,1	7,0	12,4	13,0	15,7	8,8	5,7	1,0	-1,2	**5,4**
ODON	T. Máxima absoluta		15,0	22,0	23,0	32,0	35,0	34,5	38,0	32,0	27,5	14,5	19,0	**38,0**
	T. Mínima absoluta		-11,0	-4,0	-3,0	2,0	6,0	6,5	6,0	5,0	-2,0	-2,0	-6,0	**-11,0**
	T. Media de las máximas		5,7	14,5	13,4	24,4	28,6	29,6	31,8	22,3	17,8	10,3	9,4	**18,9**
	T. Media		-0,1	7,5	8,4	16,5	21,1	21,2	23,9	16,2	13,0	6,9	4,9	**12,7**
	T. Media de las mínimas		-5,9	0,6	3,3	8,6	13,6	12,7	16,0	10,0	8,1	3,4	0,4	**6,4**
ORIHUELA DEL TREMEDAL	T. Máxima absoluta	11,5	14,0	19,0	20,0	27,5	32,0	32,0	35,0	28,5	24,0	13,5	15,5	**35,0**
	T. Mínima absoluta	-6,5	-14,5	-6,5	-4,5		2,5	3,5	4,5	2,0	-4,0	-5,0	-9,0	**-14,5**
	T. Media de las máximas	6,3	3,3	11,5	10,4	20,0	25,6	27,6	29,3	21,0	15,0	7,8	6,8	**15,4**
	T. Media	2,2	-1,6	5,2	6,2	13,7	18,7	19,6	22,4	14,9	10,7	5,3	3,2	**10,0**
	T. Media de las mínimas	-1,9	-6,4	-1,1	1,9	7,3	11,7	11,5	15,4	8,7	6,4	2,8	-0,1	**4,7**

TEMPERATURAS EN ARAGÓN - 2012 (Teruel)

Estaciones	Datos	MESES												Anual
		enero	febrero	marzo	abril	mayo	junio	julio	agosto	sept.	octubre	novie.	diciem.	
PANCRUDO (D.G.A.)	T. Máxima absoluta		16,0	20,5	20,0	30,0	34,0	34,5	37,0	31,5	27,0	16,5	18,5	**37,0**
	T. Mínima absoluta		-10,5	-6,0	-5,5	1,0	3,5	5,0	7,5	3,0	-3,0	-3,0	-9,0	**-10,5**
	T. Media de las máximas		4,9	12,9	12,3	21,5	26,8	28,4	30,9	22,4	17,2	9,7	8,7	**17,8**
	T. Media		-0,7	5,7	7,4	14,5	19,5	20,5	23,1	15,8	12,1	6,5	4,4	**11,7**
	T. Media de las mínimas		-6,3	-1,6	2,4	7,5	12,2	12,6	15,3	9,2	7,0	3,3	0,1	**5,6**
POZONDON D.G.A.	T. Máxima absoluta	13,2	15,4	45,8	21,2	29,8	33,8	39,4	39,2	29,8	25,8	14,2	19,8	**45,8**
	T. Mínima absoluta	-7,8	-15,2	-8,2	-6,2	0,8	3,8	5,2	4,8	2,2	-4,8	-5,4	-8,8	**-15,2**
	T. Media de las máximas	7,2	4,3	13,3	11,0	21,0	26,4	29,0	29,3	21,4	16,9	9,1	9,1	**16,5**
	T. Media	2,4	-1,3	6,2	6,0	14,1	19,3	20,5	22,1	15,1	11,2	6,5	4,0	**10,5**
	T. Media de las mínimas	-2,4	-6,8	-0,9	1,1	7,3	12,1	12,1	14,9	8,7	5,6	3,9	-1,1	**4,5**
SAMPER DE CALANDA (DGA)	T. Máxima absoluta	17,0	21,0	26,0	28,0	36,0	40,0		43,0	34,0	32,0	20,0	17,0	**43,0**
	T. Mínima absoluta	-1,0	-5,0	3,0	3,0	7,0	12,0		15,0	9,0	3,0	3,0		**-5,0**
	T. Media de las máximas	11,2	10,7	20,3	20,0	27,0	33,0		36,4	27,3	21,9	13,5	12,5	**21,3**
	T. Media	7,4	5,9	13,5	14,2	20,5	26,1		28,5	21,3	17,3	10,5	8,2	**15,8**
	T. Media de las mínimas	3,7	1,2	6,7	8,3	13,9	19,2		20,6	15,3	12,7	7,5	3,9	**10,3**
SARRION	T. Máxima absoluta	13,0	17,0	21,5	21,0	29,0	33,5	33,0	37,5	27,0	28,0	16,5	21,0	**37,5**
	T. Mínima absoluta	-4,0	-6,5	-1,5	-1,0	2,0	2,0	12,5	10,0	9,0	1,5		-2,0	**-6,5**
	T. Media de las máximas	9,1	7,2	14,2	13,8	21,1	27,5	27,8	31,0	21,7	17,6	11,0	10,2	**17,7**
	T. Media	5,1	2,6	8,1	9,4	15,5	20,9	22,3	23,7	16,6	13,0	7,8	6,9	**12,7**
	T. Media de las mínimas	1,0	-2,1	2,0	5,0	9,8	14,2	16,8	16,4	11,5	8,3	4,5	3,5	**7,6**
TERUEL	T. Máxima absoluta	17,2	19,6	25,1	24,8	33,5	37,5	37,1	40,2	34,7	31,0	17,6	20,3	**40,2**
	T. Mínima absoluta	-6,5	-10,8	-4,3	-3,2	0,4	7,5	6,4	8,5	4,9	-2,9	-3,2	-7,4	**-10,8**
	T. Media de las máximas	11,0	9,2	17,3	16,3	25,9	30,8	32,7	34,2	25,7	20,5	12,8	11,6	**20,7**
	T. Media	4,3	1,9	8,0	10,0	16,9	21,7	22,9	24,3	17,5	13,4	8,3	5,0	**12,9**
	T. Media de las mínimas	-2,5	-5,4	-1,3	3,6	7,8	12,6	13,1	14,2	9,3	6,3	3,6	-1,5	**5,0**
TERUEL 'C.P.'	T. Máxima absoluta	17,0	19,0	25,0	24,5	33,0	37,5	37,0	40,0	34,5	30,5	17,5	16,0	**40,0**
	T. Mínima absoluta	-6,0	-10,0	-4,0	-1,0	3,0	8,0	6,5	9,5	5,0	-3,0	-2,5	-7,5	**-10,0**
	T. Media de las máximas	11,0	9,7	17,3	16,5	26,1	31,1	32,8	34,3	26,0	20,1	13,3	10,4	**20,7**
	T. Media	3,9	2,0	7,8	10,2	17,1	21,9	23,0	24,3	17,8	13,5	8,4	3,9	**12,8**
	T. Media de las mínimas	-3,1	-5,7	-1,7	3,9	8,1	12,7	13,2	14,4	9,6	6,9	3,6	-2,6	**4,9**
TORNOS	T. Máxima absoluta	12,0	19,0	25,0	23,0	32,0	37,0	38,0	41,0	33,0	30,0	15,0	17,0	**41,0**
	T. Mínima absoluta	-6,0	-11,0	-5,0	-2,0	0,3	5,0	6,0	7,0	4,0	-3,0	-2,0	-6,0	**-11,0**
	T. Media de las máximas	7,4	7,1	16,1	13,8	24,4	29,9	31,5	33,9	24,8	18,5	9,8	8,9	**18,8**
	T. Media	2,8	1,2	8,1	8,7	16,2	21,1	22,2	24,6	17,3	12,7	6,7	4,5	**12,2**
	T. Media de las mínimas	-1,7	-4,7		3,5	8,1	12,4	12,9	15,3	9,8	7,0	3,7	0,1	**5,5**
VALDERROBRES (COMARCAL)	T. Máxima absoluta	18,0	18,0	23,5	27,0	33,5	39,0	37,0	40,0	32,0	29,3	18,5	18,8	**40,0**
	T. Mínima absoluta	-7,0	-8,3	-4,2	-1,0	2,0	8,5	6,6	12,0	5,3	-2,5	-1,5	-5,6	**-8,3**
	T. Media de las máximas	10,6	9,6	17,1	17,9	25,4	31,1	31,1	33,6	25,9	20,7	13,4	12,4	**21,5**
	T. Media	5,4	3,4	8,8	11,6	17,3	22,4	22,5	24,6	18,5	14,5	8,9	6,1	**14,4**
	T. Media de las mínimas	0,2	-2,9	0,3	5,2	9,2	13,7	13,9	15,5	11,1	8,2	4,3	-0,2	**7,2**
VILLARLUENGO (D.G.A.)	T. Máxima absoluta	11,0	16,0	21,0	24,0	31,0	35,0	33,0	36,0	30,0	27,0	17,0	20,0	**36,0**
	T. Mínima absoluta	-4,0	-10,0	-4,0	-3,0	3,0	8,0	8,0	9,0	4,0	-1,0	-2,0	-7,0	**-10,0**
	T. Media de las máximas	8,7	6,0	14,0	13,6	22,4	26,9	27,9	29,3	21,5	16,7	9,9	9,4	**17,9**
	T. Media	4,5	1,0	7,6	8,6	16,1	20,5	20,8	23,0	16,3	12,2	6,8	5,6	**12,5**
	T. Media de las mínimas	0,3	-4,0	1,2	3,7	9,8	14,2	13,8	16,7	11,1	7,8	3,6	1,8	**7,1**

TEMPERATURAS EN ARAGÓN - 2012 (Zaragoza)

Estaciones	Datos	MESES												Anual
		enero	febrero	marzo	abril	mayo	junio	julio	agosto	sept.	octubre	novie.	diciem.	
AGUARON P F E	T. Máxima absoluta	13,5	17,0	23,5	23,5	32,0	36,0	35,5	39,5	31,5	28,5	17,5	17,0	**39,5**
	T. Mínima absoluta	-5,0	-7,0	-1,0	-0,5	2,0	7,0	7,0	11,0	7,0	-1,0	-1,0	-4,0	**-7,0**
	T. Media de las máximas	9,9	8,2	16,1	15,0	23,5	28,9	29,8	32,6	25,5	18,6	12,2	10,8	**19,3**
	T. Media	5,2	2,9	9,3	9,9	16,7	21,1	21,6	24,6	18,8	13,9	8,5	6,6	**13,3**
	T. Media de las mínimas	0,5	-2,4	2,5	4,8	9,8	13,3	13,4	16,6	11,9	9,1	4,8	2,3	**7,2**
ALHAMA DE ARAGON	T. Máxima absoluta	15,5	20,8	25,0	23,8	35,1	36,5	38,2	40,9	34,4	29,2	18,2	18,6	**40,9**
	T. Mínima absoluta	-8,5	-10,6	-4,0	0,2	3,7	8,3	7,2	10,8	5,8	-1,6	-1,6	-5,4	**-10,6**
	T. Media de las máximas	11,5	10,8	18,0	15,5	25,4	30,5	32,5	34,3	27,0	20,7	13,2	11,4	**20,9**
	T. Media	4,7	3,4	8,9	10,2	17,6	22,3	23,3	25,3	19,2	14,5	8,8	5,9	**13,7**
	T. Media de las mínimas	-2,2	-4,1	-0,2	4,8	9,7	14,1	14,2	16,3	11,3	8,3	4,3	0,5	**6,4**
ARANDA DE MONCAYO (D.G.A.)	T. Máxima absoluta	13,0	17,0	22,0	22,0	31,0	36,0		38,0	31,0	28,0	16,0	15,0	**38,0**
	T. Mínima absoluta	-2,5	-7,0	-1,0	1,0	4,0	10,0		11,0	8,0		0,5	-2,0	**-7,0**
	T. Media de las máximas	9,6	7,8	15,9	13,7	21,7	28,0		31,5	24,6	18,8	11,6	10,0	**17,6**
	T. Media	5,4	3,5	9,7	9,4	15,9	21,3		24,5	18,9	14,4	8,7	6,7	**12,6**
	T. Media de las mínimas	1,2	-0,8	3,6	5,0	10,1	14,7		17,5	13,2	10,1	5,9	3,3	**7,6**
AZUARA (DGA)	T. Máxima absoluta	18,5	20,1	27,0	28,8	36,5	38,0	36,2	39,4	34,7	30,0	20,0	20,3	**39,4**
	T. Mínima absoluta	-3,0	-5,7	1,4	1,9	8,0	10,8	11,5	11,5	7,5	2,0	1,8	-3,5	**-5,7**
	T. Media de las máximas	13,0	11,3	19,5	18,9	27,2	30,2	30,4	32,9	27,9	22,0	15,0	14,7	**21,9**
	T. Media	7,9	5,6	11,9	12,6	19,6	22,8	23,1	25,4	20,6	15,9	10,6	9,2	**15,4**
	T. Media de las mínimas	2,9	-0,2	4,2	6,3	11,9	15,4	15,6	17,8	13,4	9,9	6,2	3,6	**8,9**
BIEL	T. Máxima absoluta	12,0	18,0	23,0	22,0	31,0	34,0	34,0	39,0	30,0	27,0	16,0	14,0	**39,0**
	T. Mínima absoluta	-6,0	-9,0	-3,0	1,0	3,0	7,0	9,0	12,0	7,0	-2,0	-3,0	-4,0	**-9,0**
	T. Media de las máximas	8,3	8,6	15,9	12,9	22,5	26,8	28,3	30,3	24,8	17,7	10,5	8,5	**19,6**
	T. Media	4,4	2,9	9,3	8,6	15,5	19,6	20,8	23,4	18,1	12,9	7,3	5,2	**13,6**
	T. Media de las mínimas	0,5	-2,9	2,7	4,2	8,5	12,3	13,4	16,6	11,5	8,2	4,0	1,8	**7,5**
BORJA	T. Máxima absoluta	15,5	20,0	25,0	24,0	33,5	38,5	37,5	41,0		29,5	20,0	17,5	**41,0**
	T. Mínima absoluta	-3,0	-4,5	2,0	2,5	7,0	11,0	11,5	14,5		2,0	3,0	-2,0	**-4,5**
	T. Media de las máximas	11,0	10,1	17,8	16,7	25,2	30,5	31,0	33,4		20,1	13,1	12,4	**20,1**
	T. Media	7,1	5,8	11,6	11,9	19,1	23,7	23,9	26,3		15,6	10,0	8,6	**14,9**
	T. Media de las mínimas	3,2	1,5	5,5	7,0	13,0	16,8	16,8	19,1		11,0	6,8	4,7	**9,6**
BULBUENTE	T. Máxima absoluta	15,0	20,0	24,0	23,0	33,0	38,0	37,0	42,0	32,0	28,0	20,0	19,0	**42,0**
	T. Mínima absoluta	-6,0	-6,0	-11,0	-2,0	6,0	9,0	11,0	12,0	5,0		1,0	-4,0	**-11,0**
	T. Media de las máximas	10,3	9,6	17,6	16,1	25,1	30,2	30,6	33,6	25,1	19,5	12,3	12,5	**20,2**
	T. Media	6,0	4,7	10,2	10,5	18,0	21,8	22,9	25,5	18,9	14,3	8,8	7,5	**14,1**
	T. Media de las mínimas	1,8	-0,1	2,8	4,9	10,8	13,4	15,1	17,5	12,7	9,2	5,3	2,5	**8,0**
CALATORAO COOPERATIVA	T. Máxima absoluta	17,0	20,0	26,5	26,0	43,0	39,0	37,5	40,0	34,0	33,0	21,0	18,0	**43,0**
	T. Mínima absoluta	-3,0	-5,0	1,0	4,0	7,0	10,0	12,0	14,0	7,5	0,5	3,5	-3,0	**-5,0**
	T. Media de las máximas	11,9	11,3	19,1	18,1	27,3	32,3	32,5	34,5	27,7	22,4	15,1	13,6	**22,2**
	T. Media	7,2	6,1	11,8	13,1	20,1	24,1	24,5	26,3	20,8	16,3	10,7	8,8	**15,8**
	T. Media de las mínimas	2,5	0,8	4,4	8,2	13,0	15,8	16,6	18,0	13,8	10,2	6,3	4,0	**9,5**
CASTEJON DE VALDEJASA	T. Máxima absoluta			24,3	22,4	33,1	37,6	36,8	39,3	32,0	29,5	18,3	14,8	**39,3**
	T. Mínima absoluta			-0,9	1,2	5,6	9,0	9,0	11,7	8,4	1,0	-1,4	-2,4	**-2,4**
	T. Media de las máximas			17,3	15,5	24,0	30,2	30,2	33,0	25,8	19,5	13,1	10,6	**21,9**
	T. Media			11,1	10,4	17,5	22,4	22,4	25,3	19,6	14,9	9,3	7,0	**16,0**
	T. Media de las mínimas			4,9	5,2	11,0	14,5	14,6	17,5	13,3	10,2	5,5	3,3	**10,0**
CUBEL (CASAS ALTAS)	T. Máxima absoluta	15,0	19,0	25,0	24,0	32,0	38,0	36,0	40,0	33,0	28,0	17,0	18,0	**40,0**
	T. Mínima absoluta	-5,0	-11,0	-5,0	-3,0	1,0	5,0	5,0	6,0	4,0	-3,0	-3,0	-6,0	**-11,0**
	T. Media de las máximas	9,6	7,3	15,7	12,3	22,5	29,5	30,4	32,6	25,1	18,7	10,2	9,3	**19,4**
	T. Media	4,0	1,1	8,1	7,5	15,2	21,5	21,1	24,1	17,6	12,7	6,1	4,2	**12,6**
	T. Media de las mínimas	-1,6	-5,1	0,6	2,6	7,9	13,4	11,8	15,6	10,1	6,7	1,9	-1,0	**5,8**
DAROCA I	T. Máxima absoluta	15,4	19,8	24,9	24,6	35,6	38,4	37,1	41,0	34,4	30,2	19,0	19,0	**41,0**
	T. Mínima absoluta	-5,9	-8,8	-3,0	-3,3	3,1	8,0	6,6	11,2	5,6	-1,8	-1,8	-5,8	**-8,8**
	T. Media de las máximas	11,0	9,5	17,3	15,6	25,4	30,4	31,3	33,9	26,3	20,9	13,3	11,3	**20,5**
	T. Media	4,5	2,8	8,7	10,1	17,6	22,5	22,8	25,3	18,9	14,6	8,9	5,7	**13,5**
	T. Media de las mínimas	-2,0	-3,9		4,6	9,7	14,5	14,2	16,7	11,4	8,3	4,5	0,1	**6,5**

TEMPERATURAS EN ARAGÓN - 2012 (Zaragoza)

Estaciones	Datos	MESES												Anual
		enero	febrero	marzo	abril	mayo	junio	julio	agosto	sept.	octubre	novie.	diciem.	
EJEA DE LOS CABALLEROS	T. Máxima absoluta	16,4	19,6	25,8	24,3	33,9	38,5	38,7	40,6	33,6	30,3	20,4	17,3	**40,6**
	T. Mínima absoluta	-3,9	-8,1	-1,3	2,1	5,8	9,9	10,7	13,7	8,2	0,1	-0,8	-3,8	**-8,1**
	T. Media de las máximas	11,5	11,4	19,4	17,6	26,0	31,2	31,7	34,1	27,5	21,3	15,0	12,3	**21,6**
	T. Media	6,5	5,1	11,6	12,1	18,8	23,1	23,6	26,0	20,7	15,7	10,4	7,4	**15,1**
	T. Media de las mínimas	1,5	-1,3	3,6	6,5	11,6	14,9	15,4	17,9	13,9	10,0	5,7	2,6	**8,5**
EL BAYO	T. Máxima absoluta	16,0	20,0	26,0	24,0	33,0	38,0	38,0	41,0	33,0	30,0	20,0	17,0	**41,0**
	T. Mínima absoluta	-2,0	-6,0		2,0	6,0	9,0	11,0	14,0	8,0	1,0		-2,0	**-6,0**
	T. Media de las máximas	11,7	11,2	19,2	17,3	25,3	30,4	31,3	33,7	27,1	21,0	14,8	12,4	**21,3**
	T. Media	7,2	5,7	11,9	12,3	18,9	23,2	23,6	26,4	21,2	16,1	10,8	8,3	**15,5**
	T. Media de las mínimas	2,7	0,1	4,7	7,3	12,5	16,0	16,0	19,0	15,3	11,2	6,8	4,2	**9,7**
FARLETE	T. Máxima absoluta	16,5	19,5	24,5	26,0	33,5	38,0	37,5	41,0	32,0	28,5	18,5	16,0	**41,0**
	T. Mínima absoluta	-4,0	-6,5	-1,5	1,0	6,5	10,0	11,5	13,0	9,5	1,0	1,0	-3,0	**-6,5**
	T. Media de las máximas	10,9	11,2	18,5	17,6	25,8	30,8	31,4	34,1	26,6	20,9	13,5	11,6	**21,1**
	T. Media	6,4	5,2	11,8	12,1	19,2	23,7	24,0	26,7	20,7	16,1	10,1	7,6	**15,3**
	T. Media de las mínimas	2,0	-0,9	5,0	6,5	12,5	16,5	16,5	19,4	14,7	11,2	6,5	3,5	**9,5**
FAYON DGA	T. Máxima absoluta	17,5	21,5	26,0	26,5	35,5	38,0	40,0	42,0	34,0	32,0	21,0	19,0	**42,0**
	T. Mínima absoluta	-3,0	-5,0		1,0	5,0	14,0	14,0	15,0	5,0	1,0	2,0	-5,5	**-5,5**
	T. Media de las máximas	12,1	12,1	20,0	20,3	27,3	32,4	33,3	36,0	28,2	23,9	15,6	13,5	**23,7**
	T. Media	7,3	6,0	12,4	14,3	20,9	25,2	25,9	28,6	21,6	16,5	11,1	7,8	**17,3**
	T. Media de las mínimas	2,4	-0,2	4,6	8,3	14,4	17,9	18,4	21,2	14,9	9,2	6,7	2,0	**10,7**
FUENDEJALON (D.G.A.)	T. Máxima absoluta	16,0	20,0	24,0	25,0	32,0	39,0	37,0	40,0	33,0	28,0	19,0	19,0	**40,0**
	T. Mínima absoluta	-3,0	-6,0	1,0	1,0	7,0	10,0	11,0	14,0	8,0	2,0	2,0	-3,0	**-6,0**
	T. Media de las máximas	11,2	10,6	17,9	17,4	25,2	31,2	31,9	33,6	26,3	20,1	12,8	12,5	**20,9**
	T. Media	6,1	5,4	11,2	12,0	18,8	23,5	23,7	25,7	20,3	15,2	9,5	7,6	**14,9**
	T. Media de las mínimas	1,0	0,1	4,6	6,6	12,4	15,7	15,5	17,7	14,2	10,4	6,2	2,7	**8,9**
HERRERA DE LOS NAVARROS (D.G.A.)	T. Máxima absoluta	14,5	17,5	21,5	23,5	30,5	35,0	34,0	38,5	30,0	28,5	15,0	19,5	**38,5**
	T. Mínima absoluta	-3,5	-7,5	-2,0	-1,5	4,0	7,5	7,0	10,5	6,0	1,0		-5,0	**-7,5**
	T. Media de las máximas	8,7	6,2	13,9	13,5	22,0	27,6	27,4	30,6	22,6	18,1	10,9	10,2	**18,3**
	T. Media	5,1	1,9	8,2	9,1	15,8	20,8	20,2	23,4	17,3	13,5	7,8	6,7	**13,0**
	T. Media de las mínimas	1,4	-2,3	2,5	4,6	9,7	14,0	13,0	16,2	11,9	8,9	4,8	3,2	**7,7**
LA ALMUNIA DE DOÃ'A GODINA	T. Máxima absoluta	18,1	20,2	26,3	26,7	36,3	39,9	38,5	41,7	34,6	33,0	19,9	21,3	**41,7**
	T. Mínima absoluta	-4,9	-6,0	-0,6	3,2	6,5	9,3	9,5	13,1	7,6	0,6	-0,8	-3,9	**-6,0**
	T. Media de las máximas	12,1	11,3	18,9	18,3	26,6	31,9	31,6	34,6	27,5	22,3	14,8	14,3	**22,0**
	T. Media	7,0	5,5	11,3	12,6	18,9	23,3	23,2	25,8	20,1	16,0	10,3	9,2	**15,3**
	T. Media de las mínimas	1,8	-0,2	3,6	6,8	11,1	14,7	14,8	16,9	12,8	9,6	5,8	4,0	**8,5**
LA MUELA (D.G.A.)	T. Máxima absoluta	12,0	16,0	23,0	24,0	34,0	38,0	37,0	38,2	30,0	26,2	14,5	15,0	**38,2**
	T. Mínima absoluta	-3,0	-8,0	0,5	2,0	6,0	11,5	10,0	12,0	9,0	1,0	1,0	-2,0	**-8,0**
	T. Media de las máximas	6,6	5,5	15,4	15,2	24,7	30,3	29,6	32,5	23,8	17,4	10,6	8,5	**18,3**
	T. Media	4,0	1,6	9,8	10,6	18,2	22,7	22,4	25,2	18,7	13,5	8,1	5,6	**13,4**
	T. Media de las mínimas	1,3	-2,2	4,2	5,9	11,6	15,1	15,2	18,0	13,5	9,6	5,5	2,8	**8,4**
LA TRANQUERA (EMBALSE)	T. Máxima absoluta	14,5	20,0	25,0	24,0	34,5	38,5	38,0	41,5	34,5	29,0	17,0	17,0	**41,5**
	T. Mínima absoluta	-6,0	-8,0	-3,0	1,0	4,0	8,5	7,5	9,5	6,0	-1,5	-1,5	-6,0	**-8,0**
	T. Media de las máximas	10,7	10,3	17,9	15,3	25,3	30,8	32,4	34,6	26,5	20,1	12,7	10,5	**21,5**
	T. Media	4,7	3,3	9,0	10,0	17,3	22,6	23,3	25,4	18,5	13,7	8,2	5,2	**14,2**
	T. Media de las mínimas	-1,4	-3,8	0,2	4,7	9,3	14,4	14,1	16,1	10,5	7,2	3,7	-0,1	**6,8**
LECIIÑENA	T. Máxima absoluta	16,5	20,5	25,2	25,7	34,5	38,6	38,1	40,9	34,1	30,7	19,7	17,1	**40,9**
	T. Mínima absoluta	-5,9	-11,1	-4,9	1,3	5,3	9,3	9,9	11,3	5,9	-1,4	-3,5	-5,0	**-11,1**
	T. Media de las máximas	11,2	11,7	18,7	17,8	26,2	31,5	32,2	34,8	27,6	21,2	14,5	12,4	**21,7**
	T. Media	5,7	4,0	10,6	11,9	18,8	23,4	23,7	26,5	20,3	15,5	9,7	7,0	**14,8**
	T. Media de las mínimas	0,1	-3,6	2,4	5,8	11,3	15,3	15,3	18,3	13,0	9,7	5,0	1,5	**7,8**
LOS PINTANOS	T. Máxima absoluta	13,0	17,0	23,0	20,0	30,0	34,0	33,0	38,0	30,0	27,0	17,0	17,0	**38,0**
	T. Mínima absoluta	-6,0	-7,0		1,0	4,0	8,0	9,0	12,0	8,0			-3,0	**-7,0**
	T. Media de las máximas	9,8	7,0	15,5	12,0	20,4	25,2	27,0	30,8	23,5	18,2	11,9	9,3	**18,3**
	T. Media	5,3	2,7	10,0	8,7	15,2	19,3	20,3	23,5	18,0	13,6	8,5	6,3	**13,2**
	T. Media de las mínimas	0,9	-1,5	4,5	5,3	10,1	13,3	13,6	16,1	12,5	9,1	5,1	3,3	**8,1**

TEMPERATURAS EN ARAGÓN - 2012 (Zaragoza)

Estaciones	Datos	MESES												Anual
		enero	febrero	marzo	abril	mayo	junio	julio	agosto	sept.	octubre	novie.	diciem.	
LUNA (D.G.A.)	T. Máxima absoluta	16,5	20,0	24,0	23,0	33,5	37,0	37,0	40,5	32,5	29,5	18,5	16,0	**40,5**
	T. Mínima absoluta	-5,0	-8,0	-5,0	0,5	4,0	6,5	9,0	13,0	7,0	-1,5	-1,0	-4,5	**-8,0**
	T. Media de las máximas	11,0	10,7	18,1	15,8	24,3	30,8	31,1	33,5	26,2	20,6	13,7	11,6	**21,4**
	T. Media	5,6	4,2	10,5	10,7	17,4	22,6	23,0	25,8	19,6	14,9	9,7	7,0	**14,9**
	T. Media de las mínimas	0,1	-2,4	2,8	5,7	10,5	14,5	14,7	18,0	13,0	9,1	5,6	2,3	**8,3**
MAELLA (D.G.A.)	T. Máxima absoluta	16,0	20,0	25,0	25,0	34,0	38,0	38,0	40,0	32,0	30,0	30,0	17,0	**40,0**
	T. Mínima absoluta	-2,0	-4,0	3,0	6,0	10,0	14,0	14,0	16,0	13,0	4,0		-3,0	**-4,0**
	T. Media de las máximas	11,3	11,0	18,9	19,4	25,4	30,4	32,5	34,8	26,3	21,8	16,7	12,0	**22,6**
	T. Media	8,1	5,8	12,9	14,8	19,8	23,8	26,2	27,6	20,7	16,5	11,7	7,9	**17,1**
	T. Media de las mínimas	5,0	0,6	6,9	10,2	14,2	17,2	19,8	20,4	15,2	11,2	6,8	3,7	**11,6**
MAIDEVERA (EMBALSE)	T. Máxima absoluta	16,0	19,0	24,0	21,0	34,0	37,0	35,0	39,0	32,0	29,0	17,0	17,0	**39,0**
	T. Mínima absoluta	-5,0	-6,0	-2,0	2,0	4,0	8,0	7,0	10,0	8,0	2,0	-1,0	-2,0	**-6,0**
	T. Media de las máximas	10,8	8,7	16,1	14,1	23,1	28,3	29,1	31,3	24,7	18,9	12,2	10,9	**19,0**
	T. Media	6,0	3,6	9,4	9,6	16,7	21,1	21,0	23,5	18,4	14,1	8,5	7,0	**13,2**
	T. Media de las mínimas	1,3	-1,6	2,7	5,0	10,3	13,9	12,8	15,7	12,1	9,3	4,8	3,0	**7,4**
MALLEN (D.G.A.)	T. Máxima absoluta	16,0	21,0	26,0	25,0	34,0	41,0	38,0	42,0	33,0	30,0	21,0	17,0	**42,0**
	T. Mínima absoluta	-4,0	-4,0	2,0	2,0	6,0	11,0	11,0	14,0	8,0	1,0	2,0	-2,0	**-4,0**
	T. Media de las máximas	11,4	11,2	18,8	18,1	26,1	31,7	32,2	35,0	27,2	20,9	14,1	12,9	**21,6**
	T. Media	6,9	6,2	12,1	12,4	19,4	24,2	24,4	27,0	21,5	16,0	10,7	8,5	**15,8**
	T. Media de las mínimas	2,4	1,1	5,4	6,8	12,7	16,7	16,6	19,1	15,7	11,0	7,3	4,1	**9,9**
MARRACOS	T. Máxima absoluta	17,0	19,0	25,0	22,5	33,0	38,5	37,0	40,5	33,0	29,0	18,0	15,0	**40,5**
	T. Mínima absoluta	-4,0	-5,5	-1,0	1,0	5,0	10,0	11,0	12,0	8,5	1,0	1,0	-2,0	**-5,5**
	T. Media de las máximas	10,6	10,8	17,3	16,1	24,4	29,8	31,1	32,9	26,5	19,7	13,5	10,7	**21,2**
	T. Media	6,0	4,8	10,8	11,3	18,0	22,8	23,7	25,8	20,2	15,2	9,9	7,1	**15,3**
	T. Media de las mínimas	1,4	-1,2	4,3	6,6	11,5	15,7	16,4	18,6	13,9	10,7	6,3	3,5	**9,5**
MIEDES (DGA)	T. Máxima absoluta	14,9	19,5	22,1	23,5	33,4	37,3	36,9	40,1	33,8	29,3	17,9		**40,1**
	T. Mínima absoluta	-5,6	-8,7	-3,2	-2,8	2,3	8,3	8,3	9,8	5,2	-2,2	-2,3		**-8,7**
	T. Media de las máximas	11,0	9,0	16,5	15,7	23,8	30,0	31,3	33,3	26,2	20,5	13,2		**21,0**
	T. Media	5,1	2,6	8,4	9,9	16,6	21,9	22,7	24,8	18,5	14,4	9,3		**14,0**
	T. Media de las mínimas	-0,9	-3,7	0,4	3,9	9,3	13,7	14,0	16,3	10,6	8,1	5,3		**7,0**
MONEGRILLO (2)	T. Máxima absoluta	15,0	20,0	25,0	27,0	36,0	38,0	36,0	40,0	35,0	29,0	19,0	15,0	**40,0**
	T. Mínima absoluta	-3,0	-9,0	-1,0	3,0	6,0	10,0	10,0	13,0	7,0			-2,0	**-9,0**
	T. Media de las máximas	11,5	10,9	19,5	18,6	26,9	31,5	32,8	34,8	27,7	21,2	14,8	11,7	**22,7**
	T. Media	5,8	4,3	11,6	12,3	19,8	23,4	24,2	26,8	20,6	15,7	10,2	7,0	**15,9**
	T. Media de las mínimas	0,2	-2,2	3,7	5,9	12,7	15,2	15,5	18,8	13,4	10,3	5,7	2,4	**9,0**
MONEVA-EMBALSE	T. Máxima absoluta	17,0	17,5	23,0	27,0	32,0	37,0	37,0	40,0	32,0	30,0	18,0	19,5	**40,0**
	T. Mínima absoluta	-4,0	-5,0	0,5	2,0	5,0	10,0	10,0	13,0	8,0	2,0	2,0	-3,0	**-5,0**
	T. Media de las máximas	10,1	8,5	16,3	16,5	24,5	29,5	30,2	32,4	24,8	19,7	12,9	12,4	**19,8**
	T. Media	6,3	3,6	9,9	11,3	17,7	22,6	22,7	25,0	18,9	14,8	9,2	8,2	**14,2**
	T. Media de las mínimas	2,4	-1,3	3,4	6,1	11,0	15,6	15,2	17,6	12,8	9,8	5,5	3,9	**8,5**
MURILLO DE GALLEGO	T. Máxima absoluta	16,0		26,0	24,0	34,0	38,0	38,0	42,0	33,0	29,0	16,0	15,0	**42,0**
	T. Mínima absoluta	-3,0		1,0	5,0	4,0	13,0	14,0	14,0	1,4	1,0	1,0	-3,0	**-3,0**
	T. Media de las máximas	11,5		18,1	15,7	24,5	30,3	32,3	34,3	26,6	20,3	12,9	11,9	**21,7**
	T. Media	7,6		12,0	12,0	18,8	23,4	25,1	26,9	20,6	15,6	9,7	8,3	**16,4**
	T. Media de las mínimas	3,6		5,9	8,3	13,1	16,5	17,9	19,5	14,6	10,8	6,4	4,7	**11,0**
NOVILLAS (D.G.A.)	T. Máxima absoluta	18,0	19,0	27,0	25,0	37,0	40,0	39,0	44,0	36,0	33,0	23,0	20,0	**44,0**
	T. Mínima absoluta	-3,0	-4,0	1,0	2,0	7,0	13,0	11,0	15,0	9,0	3,0	0,5	-2,0	**-4,0**
	T. Media de las máximas	13,3	11,6	19,7	18,2	28,0	33,1	34,0	35,0	28,4	24,0	16,0	13,9	**22,9**
	T. Media	7,6	5,9	12,0	12,3	19,8	24,5	24,8	27,0	21,4	16,8	11,2	8,4	**16,0**
	T. Media de las mínimas	1,9	0,1	4,2	6,4	11,5	15,9	15,6	19,0	14,4	9,6	6,3	3,0	**9,0**
ORCAJO	T. Máxima absoluta	13,5	18,0		23,0	32,5	36,5	34,5	39,5	33,0	28,0	16,5	18,5	**39,5**
	T. Mínima absoluta	-4,8	-7,5		1,0	4,0	9,0	7,5	9,0	6,0	-1,0	-0,1	-4,0	**-7,5**
	T. Media de las máximas	9,6	7,4		14,7	23,6	28,7	30,1	32,3	24,8	19,4	12,3	10,4	**19,4**
	T. Media	4,5	2,1		10,1	17,2	21,7	21,5	24,5	18,1	14,1	8,6	6,0	**13,5**
	T. Media de las mínimas	-0,7	-3,2		5,3	10,7	14,7	12,9	16,6	11,3	8,8	4,8	1,6	**7,5**

TEMPERATURAS EN ARAGÓN - 2012 (Zaragoza)

Estaciones	Datos	MESES												Anual
		enero	febrero	marzo	abril	mayo	junio	julio	agosto	sept.	octubre	novie.	diciem.	
OSERA DE EBRO	T. Máxima absoluta	18,0	21,0	26,5	29,0	36,0	41,0	40,0	43,0	35,5	31,5	22,0	18,5	**43,0**
	T. Mínima absoluta	-5,0	-9,0	-2,0		5,5	10,5	11,0	13,0	5,5	-0,5	-3,5	-6,0	**-9,0**
	T. Media de las máximas	12,6	13,1	20,7	20,4	28,6	33,9	33,8	36,7	29,0	23,0	15,7	13,2	**23,4**
	T. Media	6,7	5,7	11,7	13,6	20,5	24,8	25,5	28,0	21,6	16,3	10,3	7,1	**16,0**
	T. Media de las mínimas	0,6	-1,7	2,6	6,7	12,4	15,8	17,1	19,2	14,1	9,5	5,0	1,0	**8,5**
PRADILLA DE EBRO	T. Máxima absoluta	16,0	20,0	27,0	27,0	35,0	39,0	40,0	41,0	33,0	30,0	21,0	17,0	**41,0**
	T. Mínima absoluta	-3,0	-5,0	1,0	2,0	8,0	12,0	13,0	14,0	9,0	2,0	2,0	-3,0	**-5,0**
	T. Media de las máximas	11,2	11,1	19,1	17,8	27,2	32,1	31,9	34,8	27,2	21,2	13,9	12,3	**22,5**
	T. Media	7,1	6,0	12,2	12,9	20,3	24,4	24,4	27,3	21,2	16,4	10,7	8,2	**16,6**
	T. Media de las mínimas	3,0	0,9	5,3	7,9	13,4	16,7	17,0	19,8	15,1	11,5	7,5	4,0	**10,7**
QUINTO	T. Máxima absoluta	17,1	20,3	26,1	28,9	35,9	40,5	39,1	41,6	34,9	31,4	21,5	18,2	**41,6**
	T. Mínima absoluta	-4,0	-7,5		1,1	5,5	12,5	13,7	15,4	7,6	0,5	1,3	-4,2	**-7,5**
	T. Media de las máximas	11,6	12,2	20,0	19,4	28,3	33,1	33,4	36,1	28,6	22,3	14,7	12,7	**22,7**
	T. Media	6,8	6,3	11,9	13,4	20,8	25,0	25,4	27,7	21,7	16,4	10,7	7,4	**16,1**
	T. Media de las mínimas	2,0	0,3	3,8	7,4	13,2	16,8	17,4	19,3	14,8	10,5	6,6	2,0	**9,5**
SADABA	T. Máxima absoluta	15,0	19,5	25,5	25,5	34,0	38,0	38,0	41,0	33,5	30,0	20,0	17,0	**41,0**
	T. Mínima absoluta	-5,0	-8,5	-5,5		4,5	5,5	8,0	11,0	5,0	-0,5	-1,0	-3,0	**-8,5**
	T. Media de las máximas	11,2	9,9	18,0	17,2	25,1	30,5	31,9	35,2	27,9	21,1	14,4	12,2	**21,2**
	T. Media	5,4	3,5	9,9	10,5	17,3	21,9	22,7	25,8	20,0	15,0	9,0	6,8	**14,0**
	T. Media de las mínimas	-0,5	-3,0	1,8	3,9	9,5	13,3	13,4	16,3	12,0	8,8	3,6	1,5	**6,7**
SAN MARTIN DEL MONCAYO (D.G.A.)	T. Máxima absoluta	17,2	17,3	22,7	20,5	32,0	35,0	36,5	38,0	30,4	28,0	15,5	16,4	**38,0**
	T. Mínima absoluta	-4,5	-12,0	-1,0	0,5	4,5	6,3	8,0	9,5	8,0	-0,5		-3,5	**-12,0**
	T. Media de las máximas	9,7	7,0	15,4	14,8	22,7	28,2	29,1	31,8	23,7	18,5	11,3	10,7	**18,6**
	T. Media	5,6	2,0	9,4	9,4	15,8	20,4		23,5	18,0		7,5	6,7	**11,8**
	T. Media de las mínimas	1,4	-2,7	3,4	4,2	8,9	12,7	12,0	14,9	12,3	7,7	3,5	2,6	**6,7**
SANCHO ABARCA (D.G.A.)	T. Máxima absoluta	17,0	20,0	25,0	25,5	35,5	40,0	39,5	40,5	34,0	30,0	20,0	16,5	**40,5**
	T. Mínima absoluta	-5,0	-8,0		3,0	6,5	9,0	11,5	12,5	7,5		0,5	-5,0	**-8,0**
	T. Media de las máximas	10,7	10,6	18,3	17,4	26,5	32,6	31,6	34,1	26,6	20,6	12,9	11,3	**22,0**
	T. Media	6,3	5,0	11,4	12,2	19,4	24,2	23,7	26,0	20,3	15,3	9,2	7,1	**15,7**
	T. Media de las mínimas	1,8	-0,7	4,4	6,9	12,2	15,8	15,7	17,8	14,0	10,0	5,5	2,9	**9,4**
SAVIÃ'AN (DGA)	T. Máxima absoluta	17,0	21,0	27,0	26,0	35,0	39,0	38,5	40,5	34,0	32,0	19,5	18,0	**40,5**
	T. Mínima absoluta	-6,5	-6,0		1,5	5,5	8,5	10,0	11,0	9,5	0,5	-0,5	-3,5	**-6,5**
	T. Media de las máximas	12,1	12,3	19,1	17,7	26,2	31,8	31,9	34,8	27,5	21,9	14,8	13,6	**22,0**
	T. Media	6,5	5,5	11,0	11,8	18,3	23,1	22,5	25,4	19,9	15,7	10,1	8,6	**14,9**
	T. Media de las mínimas	0,9	-1,4	3,0	5,8	10,5	14,4	13,1	16,0	12,3	9,5	5,3	3,5	**7,7**
TARAZONA	T. Máxima absoluta	15,3	19,2	24,2	22,9	31,8	37,9	35,7	39,2	32,3	28,2	18,8	15,9	**39,2**
	T. Mínima absoluta	-5,7	-4,5	0,4	1,3	6,0	10,0	9,5	12,4	8,5	0,6	1,8	-2,9	**-5,7**
	T. Media de las máximas	10,3	9,7	17,1	15,8	24,1	29,6	29,4	32,0	25,4	19,5	12,9	12,1	**19,8**
	T. Media	6,0	5,0	10,9	10,8	17,6	22,0	22,0	24,5	19,7	14,6	9,4	7,7	**14,2**
	T. Media de las mínimas	1,7	0,2	4,6	5,8	11,0	14,3	14,6	17,0	13,8	9,7	5,9	3,2	**8,5**
TARAZONA (COMARCAL)	T. Máxima absoluta	15,5	19,0	24,0	23,0	32,0	37,5	35,5	38,0	32,5	28,5	19,0	16,0	**38,0**
	T. Mínima absoluta	-6,0	-5,0		1,0	5,5	9,5	9,0	12,0	8,0	0,5	1,5	-3,5	**-6,0**
	T. Media de las máximas	10,4	10,1	17,2	15,9	24,4	29,8	29,5	31,9	25,5	19,5	13,0	12,2	**20,7**
	T. Media	5,7	4,8	10,6	10,8	17,5	22,1	21,9	24,4	19,4	14,2	9,0	7,2	**14,6**
	T. Media de las mínimas	1,0	-0,4	3,8	5,5	10,6	14,4	14,3	16,8	13,3	8,9	5,0	2,1	**8,5**
VALMADRID,DGA	T. Máxima absoluta	17,3	18,4	23,9	25,6	33,0	38,3	37,4	40,7	32,1	30,8	18,5	18,3	**40,7**
	T. Mínima absoluta	-5,0	-5,8	1,4	2,9	5,5	10,8	11,9	12,8	8,3	1,1	1,2	-3,6	**-5,8**
	T. Media de las máximas	10,1	9,3	17,0	16,5	25,0	30,2	30,5	33,2	25,6	20,2	13,0	12,3	**20,2**
	T. Media	6,6	4,7	10,8	11,3	18,4	22,8	23,0	25,4	19,8	15,3	9,8	8,4	**14,7**
	T. Media de las mínimas	3,0	0,1	4,5	6,1	11,8	15,3	15,5	17,6	13,9	10,4	6,5	4,5	**9,1**
VALPALMAS (COOPERATIVA)	T. Máxima absoluta	16,5	20,5	24,0	23,0	33,0	37,5	37,0	40,5	32,0	30,0	18,0	15,5	**40,5**
	T. Mínima absoluta	-4,0	-7,5	-4,0	1,0	6,0	8,5	9,0	13,0	5,0	-0,5	-1,0	-3,5	**-7,5**
	T. Media de las máximas	10,7	10,3	17,6	15,2	23,8	29,8	30,5	32,5	25,9	19,3	13,2	10,9	**20,0**
	T. Media	5,6	4,2	11,0	10,5	17,6	22,7	22,9	25,6	19,9	15,0	9,5	6,9	**14,3**
	T. Media de las mínimas	0,4	-1,9	4,3	5,7	11,3	15,6	15,3	18,6	13,9	10,6	5,8	2,8	**8,5**

TEMPERATURAS EN ARAGÓN - 2012 (Zaragoza)

Estaciones	Datos	MESES												Anual
		enero	febrero	marzo	abril	mayo	junio	julio	agosto	sept.	octubre	novie.	diciem.	
VILLARROYA DE LA SIERRA (D.G.A)	T. Máxima absoluta	13,5	19,0	25,0	23,0	34,0	38,0	37,0	41,0	33,0	29,0	16,5	14,5	**41,0**
	T. Mínima absoluta	-7,0	-10,0	-4,0	-1,0	3,0	7,5	7,0	9,0	6,0	-1,0	-2,0	-5,0	**-10,0**
	T. Media de las máximas	9,0	8,9	17,2	15,4	24,9	30,6	32,0	34,4	26,7	19,7	12,7	10,2	**20,1**
	T. Media	3,6	2,5	9,0	10,2	17,1	22,2	22,8	25,3	19,0	14,1	8,5	5,7	**13,3**
	T. Media de las mínimas	-1,9	-3,8	0,6	4,9	9,4	13,8	13,6	16,2	11,3	8,4	4,4	1,2	**6,5**
ZARAGOZA (CANAL)	T. Máxima absoluta	18,4	21,0	26,6	27,4	35,5	40,0	40,0	42,3	35,3	31,3	21,6	18,2	**42,3**
	T. Mínima absoluta	-2,1	-3,1	3,7	3,5	7,2	13,5	13,7	15,0	10,9	2,3	3,3	-1,2	**-3,1**
	T. Media de las máximas	12,0	12,2	19,9	19,0	27,6	32,7	32,9	35,5	28,0	22,0	14,8	12,8	**22,5**
	T. Media	8,2	7,0	13,3	13,6	20,8	25,0	25,5	27,8	22,1	16,9	11,2	8,8	**16,7**
	T. Media de las mínimas	4,2	1,8	6,6	8,2	13,9	17,3	18,0	20,1	16,2	11,8	7,6	4,6	**10,9**
ZARAGOZA (EL ZORONGO-D.G.A.)	T. Máxima absoluta	18,0	20,0	25,0	25,0	35,0	39,0		44,0	34,0	30,0	20,0	18,0	**44,0**
	T. Mínima absoluta	-4,0	-8,0	-1,0		5,0	11,0		15,0	6,0	3,0		-4,0	**-8,0**
	T. Media de las máximas	11,0	11,3	18,1	17,7	26,0	31,7		37,5	27,9	22,4	14,1	12,9	**21,0**
	T. Media	7,0	5,6	10,9	12,4	19,3	24,1		28,8	21,6	16,8	10,4	8,4	**15,0**
	T. Media de las mínimas	3,0		3,7	7,1	12,5	16,5		20,2	15,3	11,2	6,6	3,9	**9,1**
ZARAGOZA (RANILLAS)	T. Máxima absoluta	16,9	20,2	26,0	27,4	35,5	39,1	40,3	41,9	33,5	29,8	20,1	17,6	**41,9**
	T. Mínima absoluta	-1,5	-3,1	2,4	3,9	8,0	13,2	13,4	15,0	10,8	2,7	2,7	-1,5	**-3,1**
	T. Media de las máximas	11,9	12,0	19,6	19,2	27,7	32,8	33,2	35,2	27,5	21,5	14,5	12,6	**22,3**
	T. Media	7,8	6,7	12,9	13,8	20,9	25,1	25,5	27,8	22,0	16,7	11,0	8,3	**16,5**
	T. Media de las mínimas	3,6	1,2	6,2	8,2	14,1	17,4	17,8	20,4	16,4	11,8	7,4	4,0	**10,7**
ZARAGOZA/ AEROPUERTO	T. Máxima absoluta	18,2	19,8	25,6	27,5	35,6	40,7	39,1	41,4	34,0	30,5	21,0	17,7	**41,4**
	T. Mínima absoluta	-3,0	-4,7	2,4	3,0	7,2	11,8	13,1	14,8	9,1	2,4	2,5	-3,0	**-4,7**
	T. Media de las máximas	11,6	11,6	19,3	18,9	27,4	32,6	32,4	35,1	27,8	21,9	14,5	12,8	**22,2**
	T. Media	7,3	6,3	12,4	13,3	20,5	24,9	25,1	27,6	21,8	16,7	10,8	8,2	**16,2**
	T. Media de las mínimas	2,9	0,9	5,4	7,7	13,7	17,1	17,8	19,9	15,8	11,4	7,1	3,7	**10,3**
ZUERA (ASPASA)	T. Máxima absoluta	16,0	20,0	26,0	26,0	34,0	38,0	38,0	42,0	34,0	29,0	21,0	17,0	**42,0**
	T. Mínima absoluta	-5,0	-8,0	-3,0	1,0	6,0	10,0	12,0	13,0	7,0			-5,0	**-8,0**
	T. Media de las máximas	11,1	11,9	19,3	18,3	26,6	31,6	32,1	35,2	27,5	21,0	14,7	12,0	**21,8**
	T. Media	6,2	5,0	11,1	12,7	19,3	23,9	24,3	26,9	20,9	15,5	10,0	6,8	**15,2**
	T. Media de las mínimas	1,3	-1,9	2,9	7,1	12,1	16,2	16,4	18,5	14,3	9,9	5,2	1,6	**8,6**

DATOS PLUVIOMÉTRICOS EN ARAGÓN AÑO 2012

DATOS PLUVIOMÉTRICOS - 2012 (Huesca)

Estaciones	Datos	MESES												Anual
		enero	febrero	marzo	abril	mayo	junio	julio	agosto	septie.	octub.	novie.	diciem.	
AINSA-BANASTÓN (SIAR)	PRECIPITACIÓN MES (mm.)	3,40	0,20	29,20	142,40	26,00	52,00	23,40	32,70	71,50	144,80	77,20	51,50	654,30
	PRECIPITACIÓN NORMAL (mm.)	69,20	37,90	45,60	74,90	107,30	76,60	43,40	61,30	84,10	73,00	73,60	74,40	821,30
	ANOMALIA (mm.)	-65,80	-37,70	-16,40	67,50	-81,30	-24,60	-20,00	-28,60	-12,60	71,80	3,60	-22,90	-167,00
	ANOMALIA %	-95,09	-99,47	-35,96	90,12	-75,77	-32,11	-46,08	-46,66	-14,98	98,36	4,89	-30,78	-20,33
ALMUDEVAR(SEAI)	PRECIPITACIÓN MES (mm.)	0,00	0,60	15,20	87,20	9,80	38,00	19,80	28,20	31,20	192,20	27,00	23,60	50,04
	PRECIPITACIÓN NORMAL (mm.)	27,50	27,55	27,19	49,83	55,27	53,92	24,36	25,18	44,18	45,28	44,62	42,32	41,08
	ANOMALIA (mm.)	-27,50	-26,95	-11,99	37,37	-45,47	-15,92	-4,56	3,02	-12,98	146,92	-17,62	-18,72	8,96
	ANOMALIA %	0,00	-97,82	-44,10	75,01	-82,27	-29,52	-18,71	12,01	-29,38	324,50	-39,48	-44,23	21,82
BALLOBAR(SEAI)	PRECIPITACIÓN MES (mm.)	24,20	0,40	9,80	71,20	16,80	28,90	21,00	23,80	34,80	109,20	26,40	5,60	372,10
	PRECIPITACIÓN NORMAL (mm.)	24,00	12,23	25,41	27,55	50,46	37,56	10,23	21,63	37,46	40,67	25,60	25,02	337,82
	ANOMALIA (mm.)	0,20	-11,83	-15,61	43,65	-33,66	-8,66	10,77	2,17	-2,66	68,53	0,80	-19,42	34,28
	ANOMALIA %	100,83	-96,73	-61,44	158,48	-66,71	-23,06	105,25	10,06	-7,10	168,52	3,13	-77,62	10,15
BARBASTRO (SEAI)	PRECIPITACIÓN MES (mm.)	0,00	0,40	16,40	112,40	14,40	50,80	13,00	19,80	21,40	86,00	51,80	19,00	405,40
	PRECIPITACIÓN NORMAL (mm.)	36,07	20,36	30,03	50,86	63,90	47,97	19,42	31,52	54,98	47,46	39,87	41,91	484,36
	ANOMALIA (mm.)	-36,07	-19,96	-13,63	61,54	-49,50	2,83	-6,42	-11,72	-33,58	38,54	11,93	-22,91	-78,96
	ANOMALIA %	-100,00	-98,04	-45,40	121,00	-77,46	5,90	-33,07	-37,19	-61,08	81,20	29,93	-54,66	-16,30
BENABARRE (SEAI)	PRECIPITACIÓN MES (mm.)	3,50	8,80	63,60	90,20	31,40	65,00	34,20	58,80	17,00	107,20	45,20	23,00	547,90
	PRECIPITACIÓN NORMAL (mm.)	46,98	29,38	36,21	71,17	95,06	68,82	26,53	52,25	68,13	61,95	55,02	58,14	669,63
	ANOMALIA (mm.)	-43,48	-20,58	27,39	19,03	-63,66	-3,82	7,67	6,55	-51,13	45,25	-9,82	-35,14	-121,73
	ANOMALIA %	-92,55	-70,04	75,64	26,74	-66,97	-5,55	28,92	12,54	-75,05	73,04	-17,85	-60,44	-18,18
BIESCAS(SEAI)	PRECIPITACIÓN MES (mm.)	9,50	15,00	39,60	222,20	109,60	68,40	21,80	24,00	140,20	251,90	103,20	150,10	1.155,50
	PRECIPITACIÓN NORMAL (mm.)	107,00	88,70	62,60	104,10	121,00	89,10	56,70	81,60	92,50	121,80	125,70	154,60	1.205,40
	ANOMALIA (mm.)	-97,50	-73,70	-23,00	118,10	-11,40	-20,70	-34,90	-57,60	47,70	130,10	-22,50	-4,50	-49,90
	ANOMALIA %	8,88	-83,09	-36,74	113,45	-9,42	-23,23	-61,55	-70,59	51,57	106,81	-17,90	-2,91	-4,14
CANDASNOS (SIAR)	PRECIPITACIÓN MES (mm.)	2,40	0,60	16,30	47,90	4,30	31,10	28,80	11,20	27,60	91,90	29,10	4,50	295,70
	PRECIPITACIÓN NORMAL (mm.)	26,80	23,50	23,20	38,70	45,10	34,00	16,40	23,30	32,80	39,90	34,30	23,70	361,70
	ANOMALIA (mm.)	-24,40	-22,90	-6,90	9,20	-40,80	-2,90	12,40	-12,10	-5,20	52,00	-5,20	-19,20	-66,00
	ANOMALIA %	-91,04	-97,45	-29,74	23,77	-90,47	-8,53	75,61	-51,93	-15,85	130,33	-15,16	-81,01	-18,25
FRAGA (SEAI)	PRECIPITACIÓN MES (mm.)	0,80	0,20	15,40	97,80	17,60	26,40	5,00	9,20	32,70	99,80	28,00	5,60	338,50
	PRECIPITACIÓN NORMAL (mm.)	24,23	12,23	25,41	27,55	50,46	37,56	10,23	21,63	37,46	40,67	25,60	25,02	338,05
	ANOMALIA (mm.)	-23,43	-12,03	-10,01	70,25	-32,86	-11,16	-5,23	-12,43	-4,76	59,13	2,40	-19,42	0,45
	ANOMALIA %	-96,70	-98,37	-39,40	255,05	-65,12	-29,71	-51,13	-57,46	-12,70	145,41	9,38	-77,62	0,13
HECHO(SEAI)	PRECIPITACIÓN MES (mm.)	14,40	23,50	23,40	188,80	91,80	71,60	83,60	38,40	74,80	325,60	75,20	136,80	1.147,90
	PRECIPITACIÓN NORMAL (mm.)	111,00	104,00	74,77	118,69	110,90	83,60	56,58	60,25	86,67	129,13	128,19	143,07	1.206,86
	ANOMALIA (mm.)	-96,60	-80,50	-51,37	70,11	-19,10	-12,00	27,02	-21,85	-11,87	196,47	-52,99	-6,27	-58,96
	ANOMALIA %	12,97	22,60	-68,71	59,07	-17,23	-14,35	47,76	-36,27	-13,70	152,15	-41,34	-4,38	-4,89
HUESCA (SEAI)	PRECIPITACIÓN MES (mm.)	0,40	0,00	7,20	134,70	10,50	36,50	31,50	61,80	24,40	137,20	40,90	20,40	505,50
	PRECIPITACIÓN NORMAL (mm.)	39,05	32,12	34,00	52,92	62,22	47,00	19,90	38,39	53,70	54,01	50,32	51,39	535,02
	ANOMALIA (mm.)	-38,65	-32,12	-26,80	81,78	-51,72	-10,50	11,60	23,41	-29,30	83,19	-9,42	-30,99	-29,52
	ANOMALIA %	-98,98	-100,00	-78,83	154,55	-83,12	-22,34	58,29	61,00	-54,56	154,04	-18,73	-60,31	-5,52
JACA (SEAI)	PRECIPITACIÓN MES (mm.)	9,90	6,30	14,30	184,50	29,50	41,01	27,30	29,10	44,50	344,90	62,80	63,50	857,61
	PRECIPITACIÓN NORMAL (mm.)	68,70	56,07	48,45	76,79	92,90	63,22	38,38	55,09	68,79	85,14	84,10	90,74	828,38
	ANOMALIA (mm.)	-58,80	-49,77	-34,15	107,71	-63,40	-22,21	-11,08	-25,99	-24,29	259,76	-21,30	-27,24	29,23
	ANOMALIA %	-85,59	-88,76	-70,49	140,28	-68,25	-35,13	-28,88	-47,18	-35,31	305,10	-25,33	-30,02	3,53
LAGUARRES(SEAI)	PRECIPITACIÓN MES (mm.)	0,80	8,80	55,60	77,60	26,00	65,20	12,20	40,60	16,80	110,80	70,20	24,60	509,20
	PRECIPITACIÓN NORMAL (mm.)	47,00	29,38	36,21	71,17	95,06	68,82	26,53	52,25	68,13	61,95	55,02	58,14	669,65
	ANOMALIA (mm.)	-46,20	-20,58	19,39	6,43	-69,06	-3,62	-14,33	-11,65	-51,33	48,85	15,18	-33,54	-160,45
	ANOMALIA %	1,70	-70,04	53,55	9,04	-72,65	-5,26	-54,01	-22,30	-75,34	78,85	27,58	-57,69	-23,96
LANAJA(SEAI)	PRECIPITACIÓN MES (mm.)	0,00	0,60	16,00	106,80	4,40	34,40	10,80	9,00	13,00	109,00	20,40	7,60	332,00
	PRECIPITACIÓN NORMAL (mm.)	19,00	20,70	28,30	34,60	57,60	63,60	32,00	28,60	39,60	37,80	25,90	28,10	415,80
	ANOMALIA (mm.)	-19,00	-20,10	-12,30	72,20	-53,20	-29,20	-21,20	-19,60	-26,60	71,20	-5,50	-20,50	-83,80
	ANOMALIA %	0,00	-97,10	-43,46	208,67	-92,36	-45,91	-66,25	-68,53	-67,17	188,36	-21,24	-72,95	-20,15

DATOS PLUVIOMÉTRICOS - 2012 (Huesca)

Estaciones	Datos	MESES												Anual
		enero	febrero	marzo	abril	mayo	junio	julio	agosto	septie.	octub.	novie.	diciem.	
MONZÓN-SELGUA (SIAR)	PRECIPITACIÓN MES (mm.)	2,20	1,20	18,00	119,00	28,00	60,10	12,60	19,60	22,40	80,60	46,10	16,00	425,80
	PRECIPITACIÓN NORMAL (mm.)	29,80	17,50	20,10	33,70	48,40	34,50	10,90	21,70	41,10	43,60	35,80	40,00	377,10
	ANOMALIA (mm.)	-27,60	-16,30	-2,10	85,30	-20,40	25,60	1,70	-2,10	-18,70	37,00	10,30	-24,00	48,70
	ANOMALIA %	-92,62	-93,14	-10,45	253,12	-42,15	74,20	15,60	-9,68	-45,50	84,86	28,77	-60,00	12,91
SABIÑÁNIGO(SEAI)	PRECIPITACIÓN MES (mm.)	6,60	3,80	14,40	176,20	63,60	25,20	47,20	15,60	60,80	176,00	50,60	75,40	715,40
	PRECIPITACIÓN NORMAL (mm.)	20,20	56,80	45,20	75,90	94,00	71,10	43,90	62,00	76,20	82,90	79,40	87,30	794,90
	ANOMALIA (mm.)	-13,60	-53,00	-30,80	100,30	-30,40	-45,90	3,30	-46,40	-15,40	93,10	-28,80	-11,90	-79,50
	ANOMALIA %	-67,33	-93,31	-68,14	132,15	-32,34	-64,56	7,52	-74,84	-20,21	112,30	-36,27	-13,63	-10,00
SARIÑENA (SEAI)	PRECIPITACIÓN MES (mm.)	0,80	1,80	16,60	100,50	10,40	39,30	11,00	14,80	17,20	106,20	26,20	9,00	353,80
	PRECIPITACIÓN NORMAL (mm.)	18,80	20,70	28,30	34,60	57,60	63,60	32,00	28,60	39,60	37,80	25,90	28,10	415,60
	ANOMALIA (mm.)	-18,00	-18,90	-11,70	65,90	-47,20	-24,30	-21,00	-13,80	-22,40	68,40	0,30	-19,10	-61,80
	ANOMALIA %	-95,74	-91,30	-41,34	190,46	-81,94	-38,21	-65,63	-48,25	-56,57	180,95	1,16	-67,97	-14,87
SEIRA(SEAI)	PRECIPITACIÓN MES (mm.)	0,60	0,20	66,40	117,40	57,80	82,80	24,60	41,20	52,60	138,80	116,40	61,60	760,40
	PRECIPITACIÓN NORMAL (mm.)	70,00	52,95	52,79	100,27	126,53	112,14	69,72	79,80	100,00	96,38	76,53	96,77	1.033,90
	ANOMALIA (mm.)	-69,40	-52,75	13,61	17,13	-68,73	-29,34	-45,12	-38,60	-47,40	42,42	39,87	-35,17	-273,50
	ANOMALIA %	0,86	-99,62	25,78	17,08	-54,32	-26,16	-64,72	-48,37	-47,40	44,01	52,09	-36,35	-26,45
SOPEIRA(SEAI)	PRECIPITACIÓN MES (mm.)	1,00	0,20	95,00	97,40	72,80	93,00	26,40	34,40	30,60	120,80	76,80	31,20	679,60
	PRECIPITACIÓN NORMAL (mm.)	47,00	29,38	36,21	71,17	95,06	68,82	26,53	52,25	68,13	61,95	55,02	58,14	669,65
	ANOMALIA (mm.)	-46,00	-29,18	58,79	26,23	-22,26	24,18	-0,13	-17,85	-37,53	58,85	21,78	-26,94	9,95
	ANOMALIA %	2,13	-99,32	162,36	36,86	-23,41	35,13	-0,48	-34,16	-55,09	94,99	39,57	-46,33	1,49
TAMARITE DE LITERA(SEAI)	PRECIPITACIÓN MES (mm.)	3,40	0,40	17,60	89,10	18,60	26,70	10,40	11,80	17,50	92,10	31,30	10,20	329,10
	PRECIPITACIÓN NORMAL (mm.)	29,80	17,30	25,10	40,60	56,20	36,40	16,40	25,30	42,70	46,00	32,90	31,20	399,90
	ANOMALIA (mm.)	-26,40	-16,90	-7,50	48,50	-37,60	-9,70	-6,00	-13,50	-25,20	46,10	-1,60	-21,00	-70,80
	ANOMALIA %	-88,59	-97,69	-29,88	119,46	-66,90	-26,65	-36,59	-53,36	-59,02	100,22	-4,86	-67,31	-17,70

DATOS PLUVIOMÉTRICOS - 2012 (Teruel)

Estaciones	Datos	MESES												Anual
		enero	febrero	marzo	abril	mayo	junio	julio	agosto	septie.	octub.	novie.	diciem.	
ALBARRACÍN (SEAI)	PRECIPITACIÓN MES (mm.)	14,40	1,60	24,40	48,00	9,00	27,00	9,90	2,20	73,00	64,00	51,40	2,60	327,50
	PRECIPITACIÓN NORMAL (mm.)	24,58	19,32	23,03	38,10	52,71	47,66	25,36	28,55	32,43	35,31	27,19	29,76	384,02
	ANOMALIA (mm.)	-10,18	-17,72	1,37	9,90	-43,71	-20,66	-15,46	-26,35	40,57	28,69	24,21	-27,16	-56,52
	ANOMALIA %	-41,42	-91,72	5,93	25,97	-82,93	-43,35	-60,96	-92,29	125,08	81,25	89,02	-91,26	-14,72
ALCAÑIZ (SEAI)	PRECIPITACIÓN MES (mm.)	8,80	0,70	19,50	53,40	15,50	20,60	9,90	3,10	14,90	85,20	28,30	2,80	262,70
	PRECIPITACIÓN NORMAL (mm.)	24,74	18,26	24,85	34,47	50,25	33,30	16,36	23,95	37,04	38,52	28,60	29,54	359,89
	ANOMALIA (mm.)	-15,94	-17,56	-5,35	18,93	-34,75	-12,70	-6,46	-20,85	-22,14	46,68	-0,30	-26,74	-97,19
	ANOMALIA %	-64,43	-96,17	-21,54	54,90	-69,15	-38,14	-39,47	-87,06	-59,77	121,18	-1,06	-90,52	-27,01
ANDORRA(SEAI)	PRECIPITACIÓN MES (mm.)	7,40	1,60	21,90	25,80	14,70	16,80	32,20	4,80	15,00	82,20	36,40	1,80	260,60
	PRECIPITACIÓN NORMAL (mm.)	25,50	19,81	27,37	45,12	63,29	42,66	21,80	30,69	39,67	40,77	28,82	29,78	415,29
	ANOMALIA (mm.)	-18,10	-18,21	-5,47	-19,32	-48,59	-25,86	10,40	-25,89	-24,67	41,43	7,58	-27,98	-154,69
	ANOMALIA %	29,02	-91,92	-19,99	-42,81	-76,77	-60,62	47,71	-84,36	-62,19	101,60	26,30	-93,95	-37,25
BELLO(SEAI)	PRECIPITACIÓN MES (mm.)	15,70	4,80	11,80	65,70	17,60	38,40	30,80	0,80	42,40	74,20	45,20	7,40	354,80
	PRECIPITACIÓN NORMAL (mm.)	41,00	38,00	32,00	57,00	59,00	44,00	29,00	33,00	44,00	58,00	59,00	54,00	548,00
	ANOMALIA (mm.)	-25,30	-33,20	-20,20	8,70	-41,40	-5,60	1,80	-32,20	-1,60	16,20	-13,80	-46,60	-193,20
	ANOMALIA %	38,29	-87,37	-63,13	15,26	-70,17	-12,73	6,21	-97,58	-3,64	27,93	-23,39	-86,30	-35,26
CALAMOCHA (SEAI)	PRECIPITACIÓN MES (mm.)	14,40	8,40	6,40	60,50	22,10	66,40	19,30	7,60	38,00	80,80	57,50	3,80	385,20
	PRECIPITACIÓN NORMAL (mm.)	18,98	20,17	23,50	40,77	65,18	53,02	26,13	31,64	32,18	35,01	31,66	22,11	400,34
	ANOMALIA (mm.)	-4,58	-11,77	-17,10	19,73	-43,08	13,38	-6,83	-24,04	5,82	45,79	25,84	-18,31	-15,14
	ANOMALIA %	-24,12	-58,35	-72,77	48,39	-66,09	25,24	-26,13	-75,98	18,09	130,77	81,64	-82,82	-3,78
CASTELLOTE(SEAI)	PRECIPITACIÓN MES (mm.)	13,90	2,00	31,60	48,40	5,60	31,40	18,80	3,00	16,40	111,80	29,40	6,80	319,10
	PRECIPITACIÓN NORMAL (mm.)	19,00	18,99	28,93	35,28	58,31	38,11	17,95	28,58	37,75	39,30	35,34	30,66	388,19
	ANOMALIA (mm.)	-5,10	-16,99	2,67	13,12	-52,71	-6,71	0,86	-25,58	-21,35	72,50	-5,94	-23,86	-69,09
	ANOMALIA %	-26,84	-89,47	9,22	37,21	-90,40	-17,60	4,76	-89,50	-56,56	184,46	-16,81	-77,82	-17,80
CEDRILLAS(SEAI)	PRECIPITACIÓN MES (mm.)	15,00	0,40	14,40	24,80	20,80	59,80	3,20	0,00	38,20	102,40	60,00	5,20	344,20
	PRECIPITACIÓN NORMAL (mm.)	26,00	28,10	32,30	32,30	63,80	60,00	32,30	53,10	49,90	47,70	34,10	28,10	487,70
	ANOMALIA (mm.)	-11,00	-27,70	-17,90	-7,50	-43,00	-0,20	-29,10	-53,10	-11,70	54,70	25,90	-22,90	-143,50
	ANOMALIA %	57,69	-98,58	-55,42	76,78	-67,40	-0,33	-90,09	-100,00	-23,45	114,68	75,95	-81,49	-29,42

DATOS PLUVIOMÉTRICOS - 2012 (Teruel)

Estaciones	Datos	MESES												Anual
		enero	febrero	marzo	abril	mayo	junio	julio	agosto	septie.	octub.	novie.	diciem.	
HIJAR (SEAI)	PRECIPITACIÓN MES (mm.)	8,40	0,00	5,40	33,00	7,80	42,80	32,60	8,00	11,60	87,20	27,20	2,60	266,60
	PRECIPITACIÓN NORMAL (mm.)	27,10	23,70	30,60	42,90	58,60	44,80	27,20	27,80	43,50	49,60	42,20	34,00	452,00
	ANOMALIA (mm.)	-18,70	-23,70	-25,20	-9,90	-50,80	-2,00	5,40	-19,80	-31,90	37,60	-15,00	-31,40	-185,40
	ANOMALIA %	-69,00	-100,00	-82,35	-23,08	-86,69	-4,46	19,85	-71,22	-73,33	75,81	-35,55	-92,35	-41,02
JABALOYAS(SEAI)	PRECIPITACIÓN MES (mm.)	16,00	0,00	13,60	54,60	15,00	21,40	29,20	0,20	70,40	78,10	68,00	15,20	381,70
	PRECIPITACIÓN NORMAL (mm.)	49,00	27,59	41,16	56,18	73,15	59,48	25,82	24,06	42,06	52,86	48,30	61,84	561,49
	ANOMALIA (mm.)	-33,00	-27,59	-27,56	-1,58	-58,15	-38,08	3,38	-23,86	28,34	25,24	19,70	-46,64	-179,79
	ANOMALIA %	32,65	-100,00	-66,96	-2,81	-79,49	-64,02	13,11	-99,17	67,38	47,75	40,79	-75,42	-32,02
MONTALBAN (SEAI)	PRECIPITACIÓN MES (mm.)	21,60	2,80	25,80	51,40	26,80	60,20	24,60	1,20	35,80	101,00	55,60	6,00	412,80
	PRECIPITACIÓN NORMAL (mm.)	26,90	19,80	27,30	42,90	64,50	62,60	33,30	37,20	39,10	43,00	28,50	30,70	455,80
	ANOMALIA (mm.)	-5,30	-17,00	-1,50	8,50	-37,70	-2,40	-8,70	-36,00	-3,30	58,00	27,10	-24,70	-43,00
	ANOMALIA %	-19,70	-85,86	-5,49	19,81	-58,45	-3,83	-26,13	-96,77	-8,44	134,88	95,09	-80,46	-9,43
MOSQUERUELA(SEAI)	PRECIPITACIÓN MES (mm.)	12,60	0,00	23,40	54,40	21,60	45,20	9,80	20,20	65,40	145,40	74,80	6,80	479,60
	PRECIPITACIÓN NORMAL (mm.)	16,90	40,10	40,10	71,70	81,30	66,80	41,70	66,90	56,00	75,50	56,50	60,20	673,70
	ANOMALIA (mm.)	-4,30	-40,10	-16,70	-17,30	-59,70	-21,60	-31,90	-46,70	9,40	69,90	18,30	-53,40	-194,10
	ANOMALIA %	-25,44	-100,00	-41,65	-24,13	-73,43	-32,34	-76,50	-69,81	16,79	92,58	32,39	-88,70	-28,81
MUNIESA(SEAI)	PRECIPITACIÓN MES (mm.)	16,20	1,20	20,60	46,80	10,80	105,40	26,80	5,00	27,20	106,80	31,40	1,80	400,00
	PRECIPITACIÓN NORMAL (mm.)	25,00	19,60	23,70	43,40	67,30	51,10	21,60	35,70	42,60	34,50	30,70	25,00	420,20
	ANOMALIA (mm.)	-8,80	-18,40	-3,10	3,40	-56,50	54,30	5,20	-30,70	-15,40	72,30	0,70	-23,20	-20,20
	ANOMALIA %	64,80	-93,88	-13,08	7,83	-83,95	106,26	24,07	-85,99	-36,15	209,57	2,28	-92,80	-4,81
TERUEL (SEAI)	PRECIPITACIÓN MES (mm.)	18,80	2,80	13,60	43,60	8,40	63,40	10,80	0,60	33,40	67,00	51,20	2,60	316,20
	PRECIPITACIÓN NORMAL (mm.)	26,90	19,80	18,90	36,45	56,53	42,74	29,88	40,35	36,47	42,37	21,50	19,45	391,34
	ANOMALIA (mm.)	-8,10	-17,00	-5,30	7,15	-48,13	20,66	-19,08	-39,75	-3,07	24,63	29,70	-16,85	-75,14
	ANOMALIA %	-30,11	-85,86	-28,04	19,60	-85,14	48,33	-63,85	-98,51	-8,41	58,14	138,10	-86,63	-19,20
VALDERROBRES (SEAI)	PRECIPITACIÓN MES (mm.)	14,50	3,00	37,60	42,30	18,10	9,80	19,90	31,00	38,60	95,00	36,20	3,80	349,80
	PRECIPITACIÓN NORMAL (mm.)	38,04	29,45	41,66	48,32	67,05	55,76	25,85	41,52	46,92	68,94	43,03	46,69	553,22
	ANOMALIA (mm.)	-23,54	-26,45	-4,06	-6,02	-48,95	-45,96	-5,95	-10,52	-8,32	26,06	-6,83	-42,89	-203,42
	ANOMALIA %	-61,88	-89,81	-9,75	-12,46	-73,00	-82,43	-23,00	-25,34	-17,73	37,79	-15,87	-91,86	-36,77

DATOS PLUVIOMÉTRICOS - 2012 (Zaragoza)

Estaciones	Datos	MESES												Anual
		enero	febrero	marzo	abril	mayo	junio	julio	agosto	septie.	octub.	novie.	diciem.	
ALHAMA DE ARAGON(SEAI)	PRECIPITACIÓN MES (mm.)	9,80	1,80	8,40	64,80	29,80	30,40	25,60	0,40	31,60	70,20	27,20	3,00	303,00
	PRECIPITACIÓN NORMAL (mm.)	25,00	22,40	20,50	49,30	62,20	45,80	20,90	24,20	37,60	37,60	33,00	31,30	409,80
	ANOMALIA (mm.)	-15,20	-20,60	-12,10	15,50	-32,40	-15,40	4,70	-23,80	-6,00	32,60	-5,80	-28,30	-106,80
	ANOMALIA %	39,20	-91,96	-59,02	31,44	-52,09	-33,62	22,49	-98,35	-15,96	86,70	-17,58	-90,42	-26,06
ARANDA DE MONCAYO (CHE- MAIDEVERA)	PRECIPITACIÓN MES (mm.)	10,10	3,40	3,50	54,60	17,10	32,20	66,40	7,60	29,40	87,40	29,50	5,40	346,60
	PRECIPITACIÓN NORMAL (mm.)	19,10	29,90	31,68	43,09	46,92	29,56	15,22	9,72	40,33	43,71	30,87	29,22	369,31
	ANOMALIA (mm.)	-9,00	-26,50	-28,18	11,51	-29,82	2,64	51,19	-2,12	-10,93	43,69	-1,37	-23,82	-22,71
	ANOMALIA %	-47,12	-88,63	-88,95	26,72	-63,56	8,92	336,41	-21,84	-27,10	99,95	-4,44	-81,52	-6,15
BELCHITE (SIAR)	PRECIPITACIÓN MES (mm.)	6,60	0,20	20,80	33,10	8,40	36,60	6,20	0,10	9,90	109,20	20,00	1,20	252,30
	PRECIPITACIÓN NORMAL (mm.)	27,80	26,80	25,90	40,00	54,50	40,90	20,30	22,90	31,40	40,50	38,70	32,50	402,20
	ANOMALIA (mm.)	-21,20	-26,60	-5,10	-6,90	-46,10	-4,30	-14,10	-22,80	-21,50	68,70	-18,70	-31,30	-149,90
	ANOMALIA %	-76,26	-99,25	-19,69	-17,25	-84,59	-10,51	-69,46	-99,56	-68,47	169,63	-48,32	-96,31	-37,27
BOQUIÑENI (SIAR)	PRECIPITACIÓN MES (mm.)	7,00	1,40	25,00	44,60	16,10	15,60	5,20	0,00	19,00	116,20	30,20	7,20	287,50
	PRECIPITACIÓN NORMAL (mm.)	27,80	26,80	25,90	40,00	54,50	40,90	20,30	22,90	31,40	40,50	38,70	32,50	402,20
	ANOMALIA (mm.)	-20,80	-25,40	-0,90	4,60	-38,40	-25,30	-15,10	-22,90	-12,40	75,70	-8,50	-25,30	-114,70
	ANOMALIA %	-74,82	-94,78	-3,47	11,50	-70,46	-61,86	-74,38	-100,00	-39,49	186,91	-21,96	-77,85	-28,52
BORJA (SIAR)	PRECIPITACIÓN MES (mm.)	10,80	4,20	12,70	50,70	13,00	21,70	17,10	1,80	32,30	140,00	29,20	3,10	336,60
	PRECIPITACIÓN NORMAL (mm.)	27,60	28,80	30,90	49,70	51,80	43,30	26,40	27,00	36,40	33,40	35,30	32,10	422,70
	ANOMALIA (mm.)	-16,80	-24,60	-18,20	1,00	-38,80	-21,60	-9,30	-25,20	-4,10	106,60	-6,10	-29,00	-86,10
	ANOMALIA %	-60,87	-85,42	-58,90	2,01	-74,90	-49,88	-35,23	-93,33	-11,26	319,16	-17,28	-90,34	-20,37

DATOS PLUVIOMÉTRICOS - 2012 (Zaragoza)

Estaciones	Datos	MESES												Anual
		enero	febrero	marzo	abril	mayo	junio	julio	agosto	septie.	octub.	novie.	diciem.	
CALATAYUD (SEAI)	PRECIPITACIÓN MES (mm.)	11,60	2,80	3,60	49,40	17,60	16,20	7,60	7,00	38,80	84,00	24,60	0,60	263,80
	PRECIPITACIÓN NORMAL (mm.)	18,64	16,52	21,10	40,09	54,24	42,36	24,31	21,60	31,88	29,88	25,50	22,79	348,93
	ANOMALIA (mm.)	-7,04	-13,72	-17,50	9,31	-36,64	-26,16	-16,71	-14,60	6,92	54,12	-0,90	-22,19	-85,13
	ANOMALIA %	-37,77	-83,05	-82,94	23,22	-67,55	-61,76	-68,74	-67,60	21,71	181,12	-3,54	-97,37	-24,40
CASPE (SEAI)	PRECIPITACIÓN MES (mm.)	1,58	0,60	20,80	42,90	8,90	37,64	10,20	4,80	3,20	82,70	42,30	5,40	261,01
	PRECIPITACIÓN NORMAL (mm.)	22,40	14,64	21,59	30,83	43,59	33,91	9,52	18,94	42,67	37,84	26,44	24,06	326,44
	ANOMALIA (mm.)	-20,82	-14,04	-0,79	12,07	-34,69	3,73	0,68	-14,14	-39,47	44,86	15,86	-18,66	-65,42
	ANOMALIA %	-92,95	-95,90	-3,67	39,15	-79,58	11,00	7,10	-74,65	-92,50	118,52	59,98	-77,56	-20,04
DAROCA (SEAI)	PRECIPITACIÓN MES (mm.)	11,80	9,10	8,90	53,80	20,50	45,90	17,00	0,90	39,30	99,30	51,60	0,60	358,70
	PRECIPITACIÓN NORMAL (mm.)	23,17	23,34	27,97	45,22	60,76	46,01	27,90	34,92	35,04	33,54	33,02	29,50	420,39
	ANOMALIA (mm.)	-11,37	-14,24	-19,07	8,58	-40,26	-0,11	-10,90	-34,02	4,26	65,76	18,58	-28,90	-61,69
	ANOMALIA %	-49,07	-61,01	-68,18	18,98	-66,26	-0,25	-39,08	-97,42	12,16	196,09	56,27	-97,97	-14,67
EJEA (SEAI)	PRECIPITACIÓN MES (mm.)	1,80	1,80	20,20	44,60	15,60	24,60	5,80	10,20	18,00	141,40	20,00	14,40	318,40
	PRECIPITACIÓN NORMAL (mm.)	28,51	29,99	25,32	44,80	55,49	39,43	27,59	28,31	37,37	45,33	46,56	42,04	450,76
	ANOMALIA (mm.)	-26,71	-28,19	-5,12	-0,20	-39,89	-14,83	-21,79	-18,11	-19,37	96,07	-26,56	-27,64	-132,36
	ANOMALIA %	-93,69	-94,00	-20,23	-0,45	-71,89	-37,61	-78,98	-63,97	-51,84	211,96	-57,05	-65,75	-29,36
LA ALMUNIA DE Dª Gª (SEAI)	PRECIPITACIÓN MES (mm.)	16,00	1,80	17,40	54,60	25,40	28,00	4,50	5,60	24,40	124,00	30,80	5,60	338,10
	PRECIPITACIÓN NORMAL (mm.)	21,87	17,65	20,57	38,92	52,94	35,35	24,64	18,56	29,72	30,50	28,74	29,91	349,35
	ANOMALIA (mm.)	-5,87	-15,85	-3,17	15,68	-27,54	-7,35	-20,14	-12,96	-5,32	93,50	2,06	-24,31	-11,25
	ANOMALIA %	-26,83	-89,80	-15,42	40,30	-52,02	-20,79	-81,74	-69,82	-17,90	306,54	7,18	-81,27	-3,22
LECIÑENA(SEAI)	PRECIPITACIÓN MES (mm.)	1,70	1,00	11,20	76,20	5,40	42,20	2,00	2,80	21,20	102,80	16,40	11,40	294,30
	PRECIPITACIÓN NORMAL (mm.)	27,00	22,80	22,60	42,20	54,50	42,10	19,90	30,00	36,50	35,30	33,90	31,50	398,30
	ANOMALIA (mm.)	-25,30	-21,80	-11,40	34,00	-49,10	0,10	-17,90	-27,20	-15,30	67,50	-17,50	-20,10	-104,00
	ANOMALIA %	6,30	-95,61	-50,44	80,57	-90,09	0,24	-89,95	-90,67	-41,92	191,22	-51,62	-63,81	-26,11
QUINTO DE EBRO (SEAI)	PRECIPITACIÓN MES (mm.)	4,10	1,40	18,40	27,20	9,80	48,00	6,60	7,80	12,10	105,40	23,20	3,80	267,80
	PRECIPITACIÓN NORMAL (mm.)	25,70	21,80	22,20	36,60	44,10	31,40	16,50	21,80	30,50	40,30	34,60	21,30	346,80
	ANOMALIA (mm.)	-21,60	-20,40	-3,80	-9,40	-34,30	16,60	-9,90	-14,00	-18,40	65,10	-11,40	-17,50	-79,00
	ANOMALIA %	-84,05	-93,58	-17,12	-25,68	-77,78	52,87	-60,00	-64,22	-60,33	161,54	-32,95	-82,16	-22,78
TARAZONA (SEAI)	PRECIPITACIÓN MES (mm.)	15,70	4,00	17,40	66,20	13,00	20,00	10,20	14,40	33,40	106,40	56,00	1,60	358,30
	PRECIPITACIÓN NORMAL (mm.)	27,60	24,10	24,20	42,80	58,50	39,10	31,20	25,50	28,00	26,00	31,50	28,80	387,30
	ANOMALIA (mm.)	-11,90	-20,10	-6,80	23,40	-45,50	-19,10	-21,00	-11,10	5,40	80,40	24,50	-27,20	-29,00
	ANOMALIA %	-43,12	-83,40	-28,10	54,67	-77,78	-48,85	-67,31	-43,53	19,29	309,23	77,78	-94,44	-7,49
TOSOS (CHE-LAS TORCAS)	PRECIPITACIÓN MES (mm.)	19,60	5,40	29,00	56,20	17,60	48,40	15,60	6,10	27,50	131,00	33,50	6,80	396,70
	PRECIPITACIÓN NORMAL (mm.)	21,50	26,40	31,20	40,46	81,38	29,90	10,35	13,68	24,82	33,70	35,97	34,14	383,49
	ANOMALIA (mm.)	-1,90	-1,90	-1,90	15,70	-63,78	18,50	5,25	-7,58	2,68	97,30	-2,47	-27,34	13,21
	ANOMALIA %	-8,84	-7,20	-6,09	38,80	-78,37	61,89	50,76	-55,42	10,80	288,72	-6,86	-80,08	3,44
VALMADRID(SEAI)	PRECIPITACIÓN MES (mm.)	7,20	3,00	19,00	70,20	19,40	56,80	10,80	9,60	18,60	84,80	18,20	1,40	319,00
	PRECIPITACIÓN NORMAL (mm.)	28,00	26,80	25,90	40,00	54,50	40,90	20,30	22,90	31,40	40,50	38,70	32,50	402,40
	ANOMALIA (mm.)	-20,80	-23,80	-6,90	30,20	-35,10	15,90	-9,50	-13,30	-12,80	44,30	-20,50	-31,10	-83,40
	ANOMALIA %	25,71	-88,81	-26,64	75,50	-64,40	38,88	-46,80	-58,08	-40,76	109,38	-52,97	-95,69	-20,73
ZARAGOZA (SEAI)	PRECIPITACIÓN MES (mm.)	6,00	1,80	18,30	35,80	4,60	46,90	2,60	1,00	22,70	91,80	22,00	7,40	260,90
	PRECIPITACIÓN NORMAL (mm.)	22,50	20,16	19,67	35,00	43,75	31,25	17,68	17,37	26,68	29,96	30,30	23,37	317,70
	ANOMALIA (mm.)	-16,50	-18,36	-1,37	0,80	-39,15	15,65	-15,08	-16,37	-3,98	61,84	-8,30	-15,97	-56,80
	ANOMALIA %	-73,34	-91,07	-6,95	2,28	-89,48	50,08	-85,30	-94,24	-14,93	206,44	-27,40	-68,34	-17,88

CARTOGRAFÍA 2012. PLUVIOMETRÍA

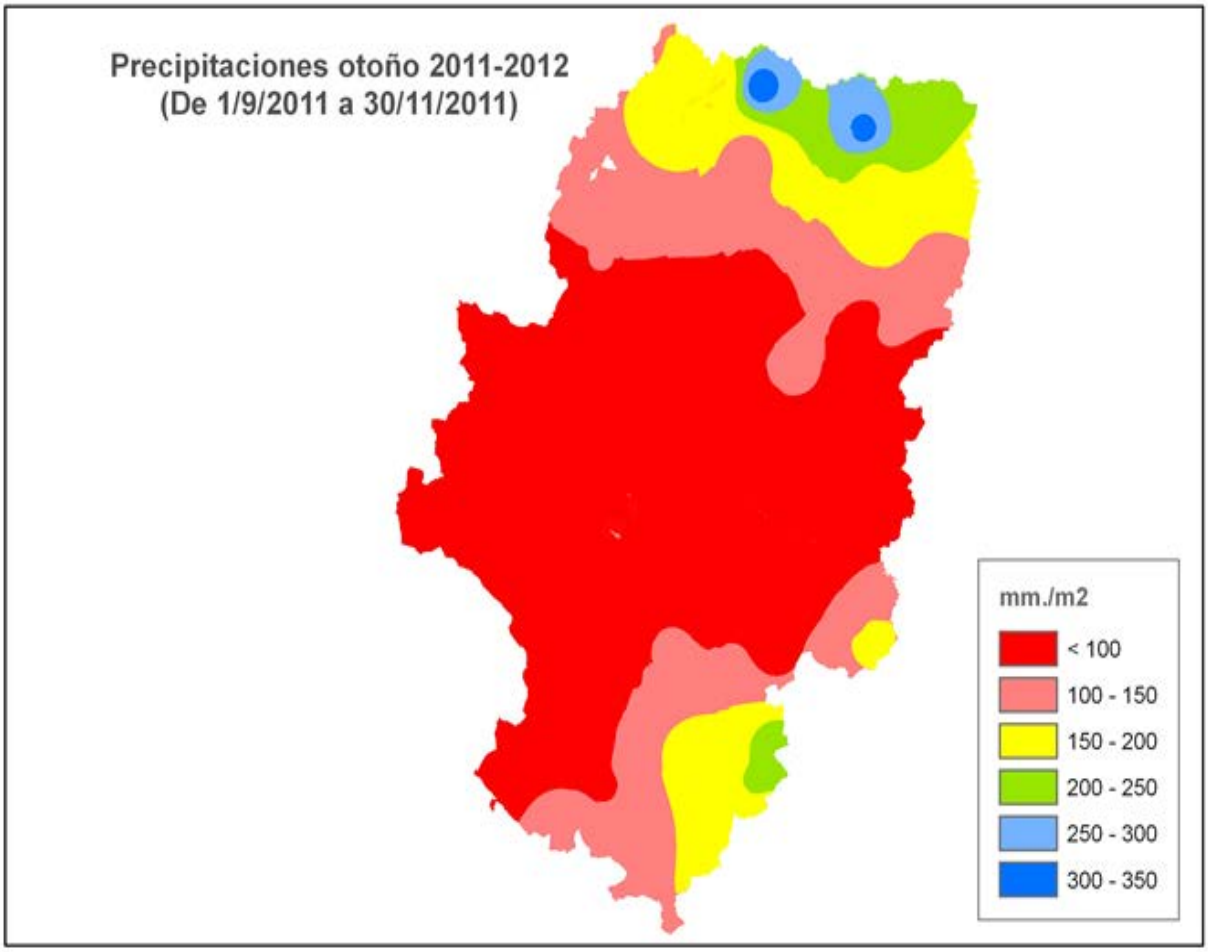

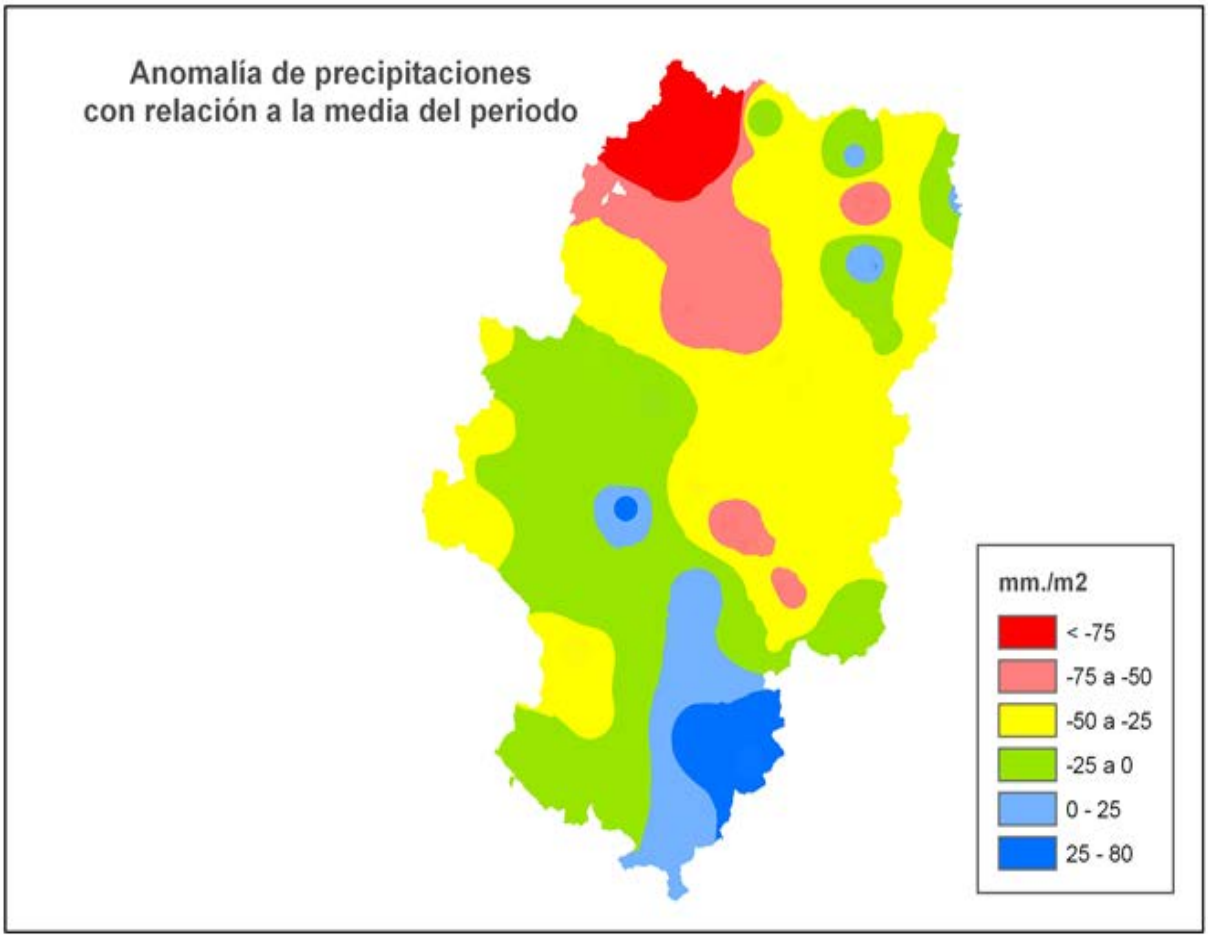

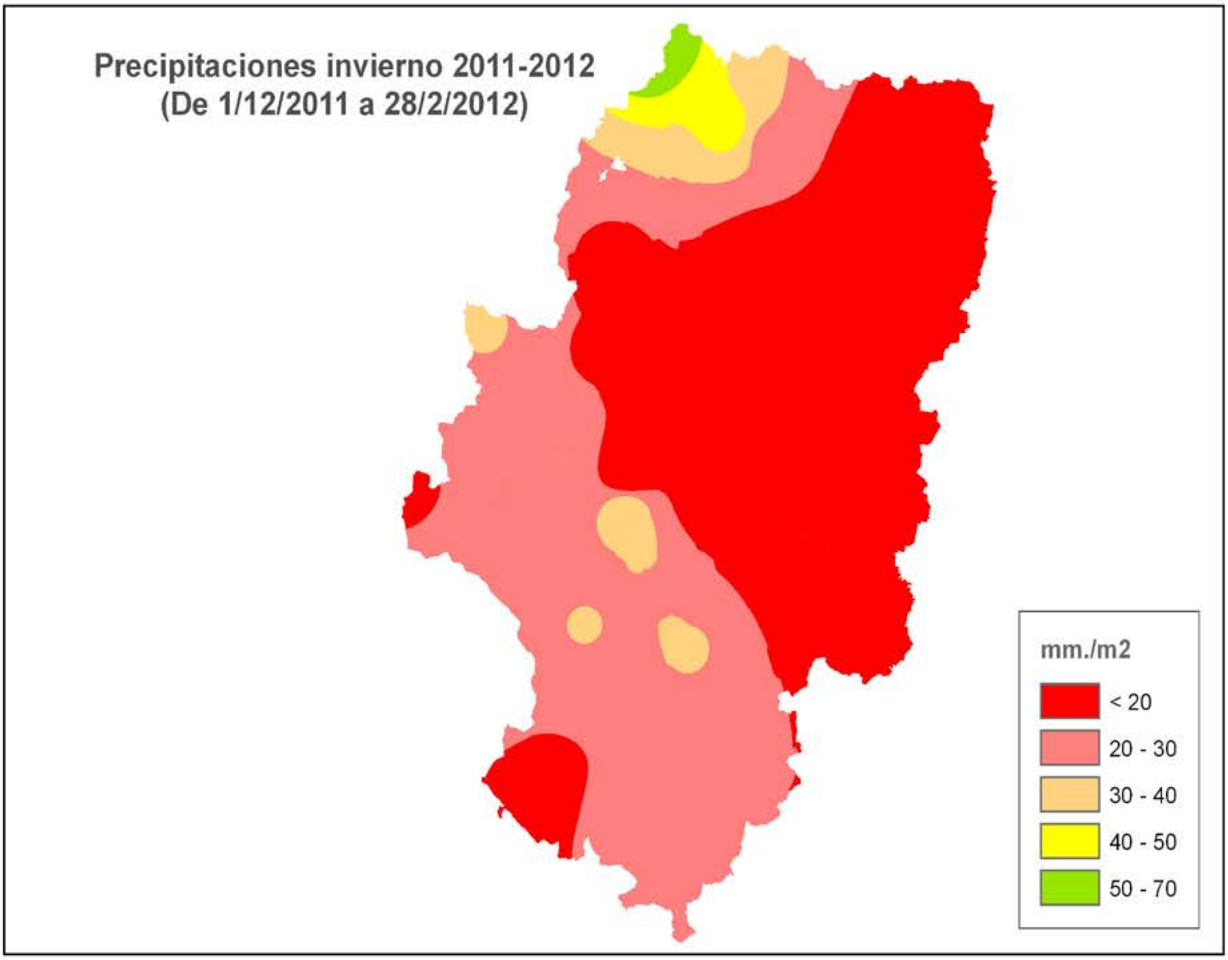
Precipitaciones invierno 2011-2012
(De 1/12/2011 a 28/2/2012)
mm./m2
< 20
20 - 30
30 - 40
40 - 50
50 - 70

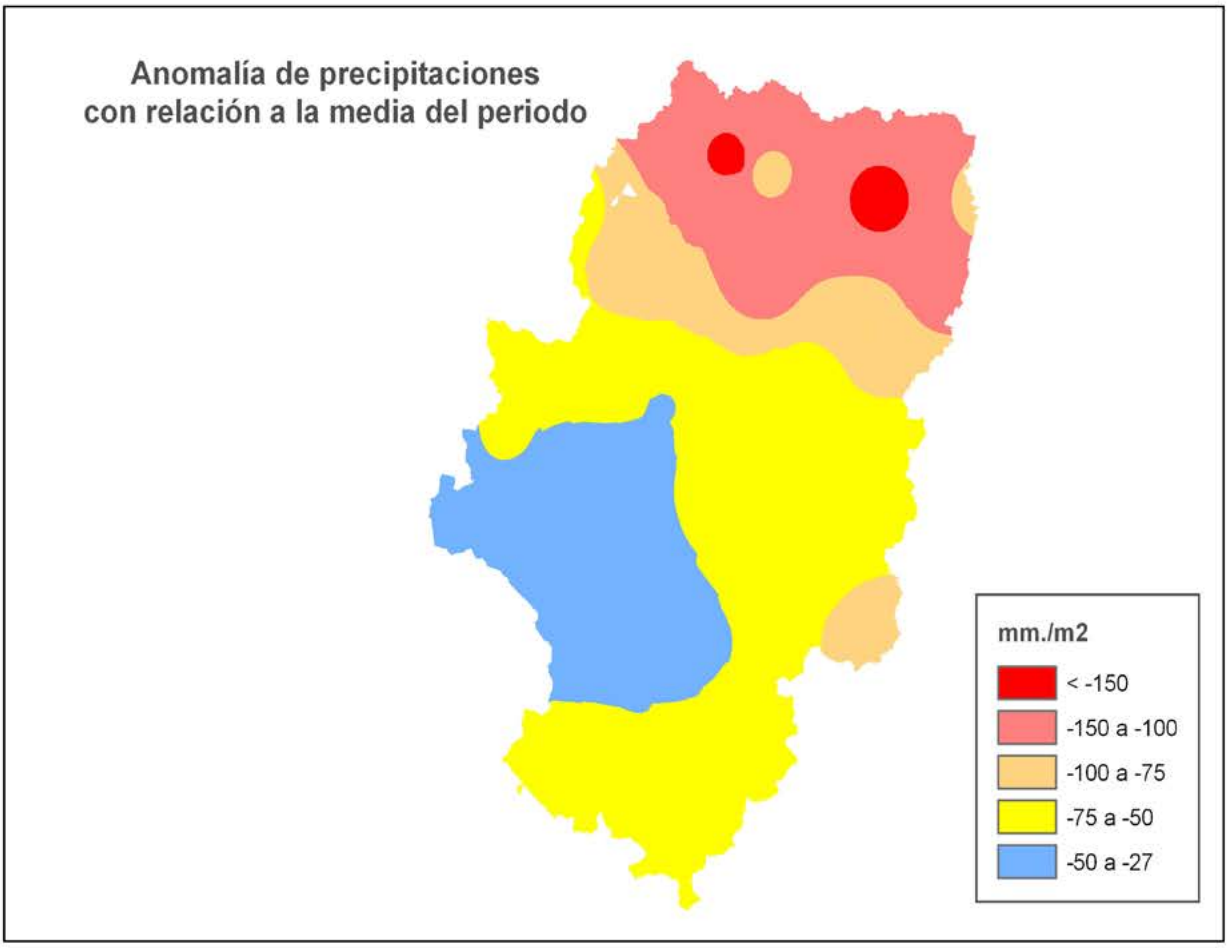
Anomalía de precipitaciones
con relación a la media del periodo
mm./m2
< -150
-150 a -100
-100 a -75
-75 a -50
-50 a -27

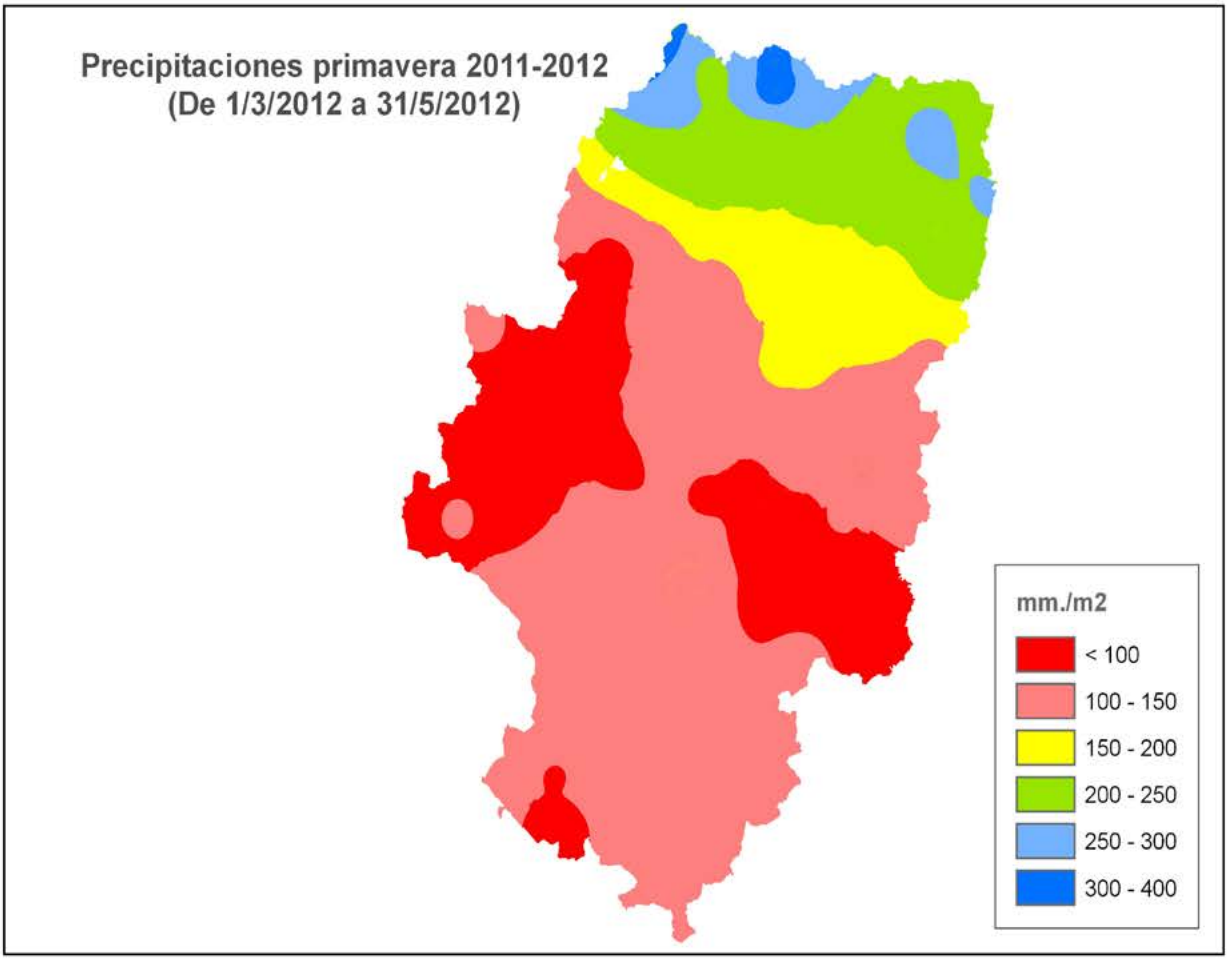
Precipitaciones primavera 2011-2012
(De 1/3/2012 a 31/5/2012)
mm./m2
< 100
100 - 150
150 - 200
200 - 250
250 - 300
300 - 400

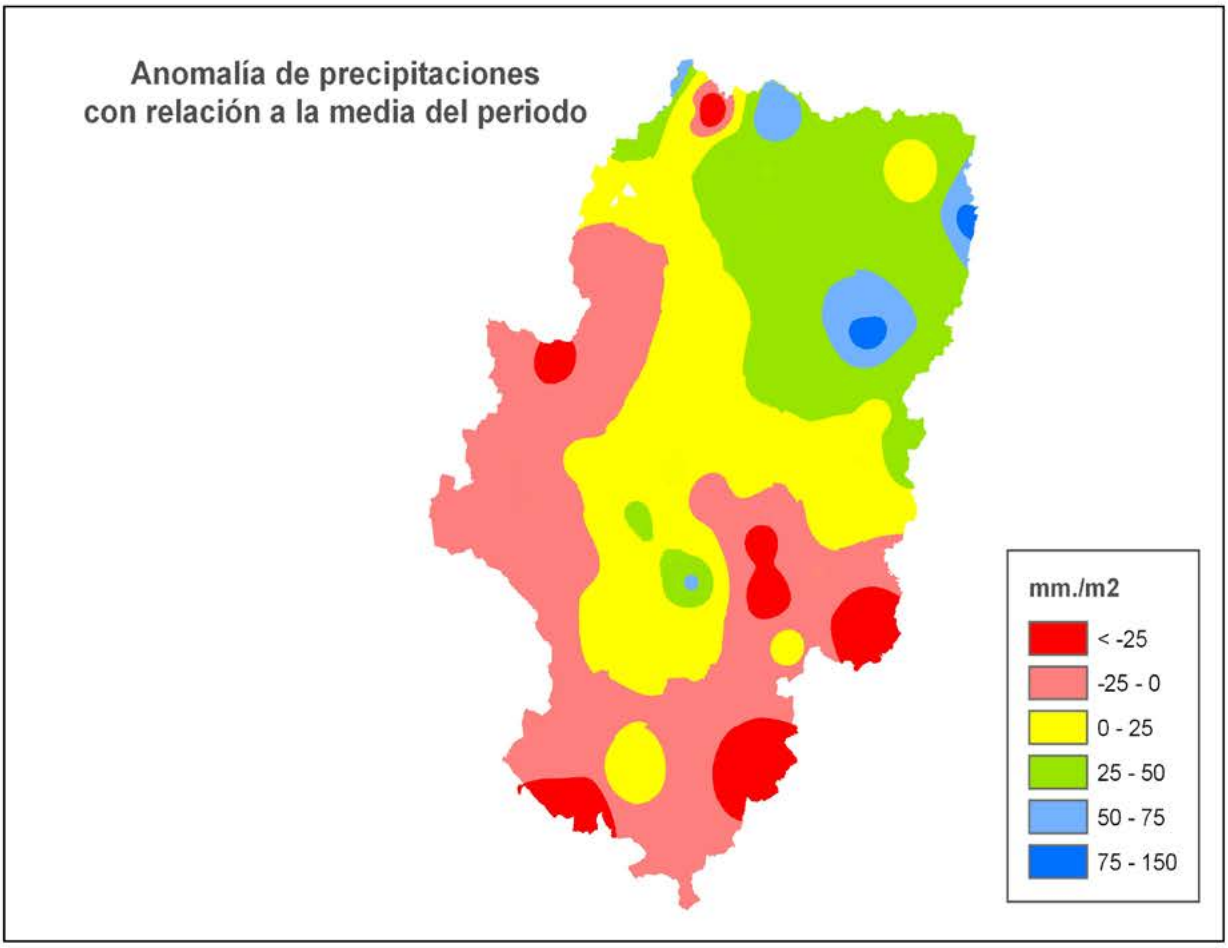
Anomalía de precipitaciones
con relación a la media del periodo
mm./m2
< -25
-25 - 0
0 - 25
25 - 50
50 - 75
75 - 150

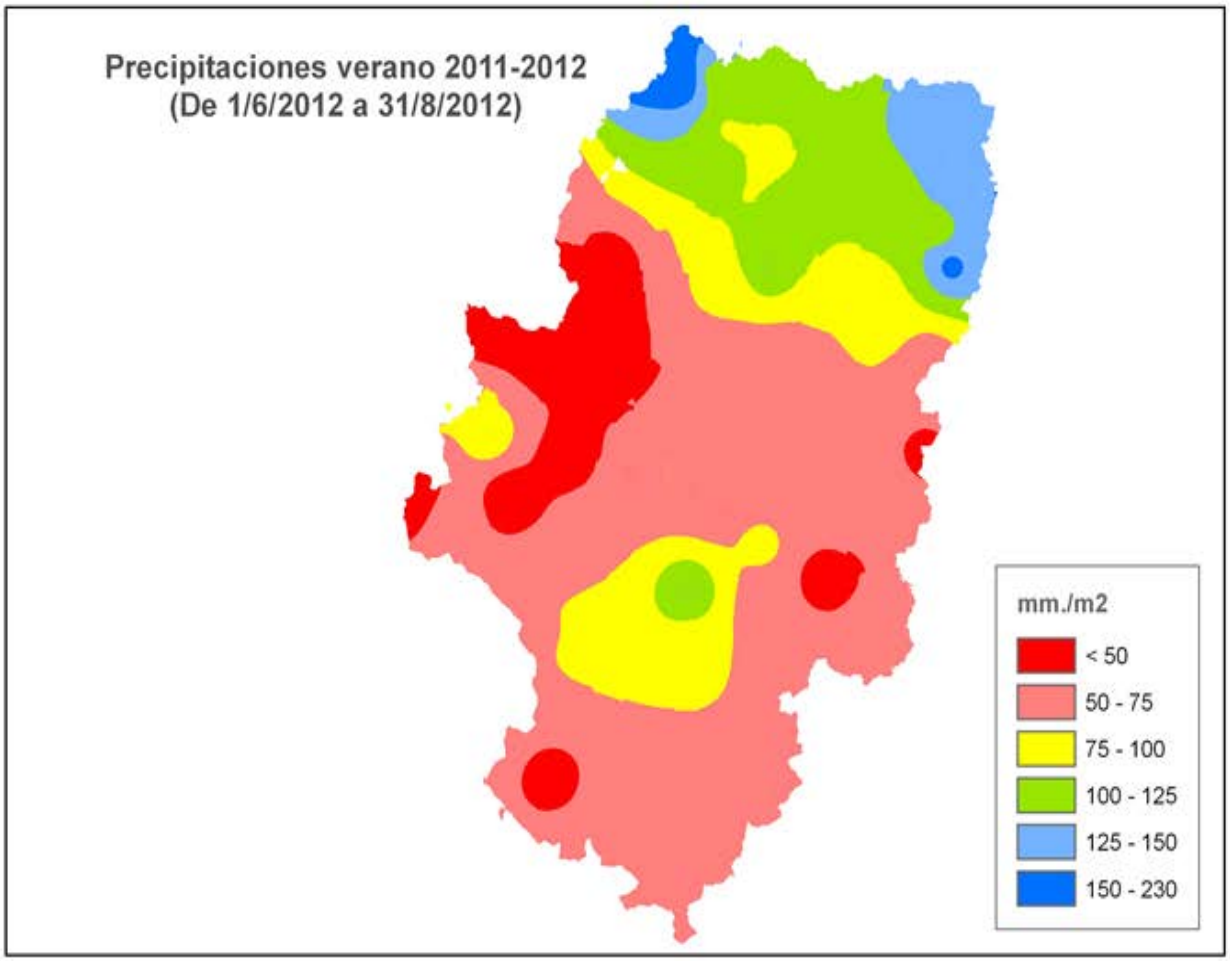
Precipitaciones verano 2011-2012
(De 1/6/2012 a 31/8/2012)
mm./m2
< 50
50 - 75
75 - 100
100 - 125
125 - 150
150 - 230

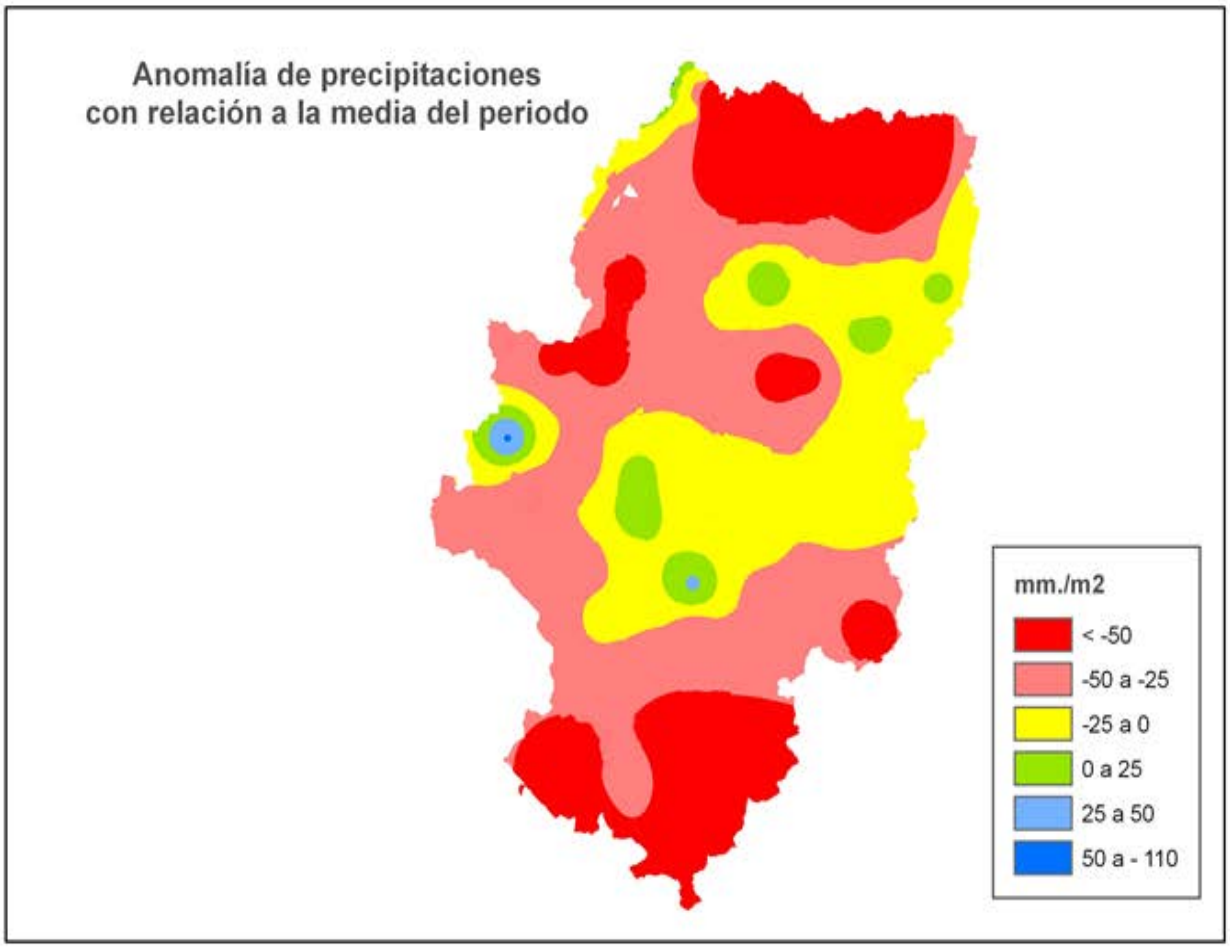
Anomalía de precipitaciones
con relación a la media del periodo
mm./m2
< -50
-50 a -25
-25 a 0
0 a 25
25 a 50
50 a - 110

En términos generales, podemos decir que el año 2013 se caracterizó por ser **ligeramente cálido desde el punto de vista térmico** y con unas **precipitaciones ligeramente superiores a sus valores normales**.

TEMPERATURAS

Térmicamente, la temperatura media anual fue **ligeramente superior a la normal climatológica** con anomalías que superaron 0.4ºC, con lo que puede calificarse 2013 como un año ligeramente cálido desde el punto de vista térmico (siempre refiriéndonos con respecto del promedio climatológico de 1971-2000). Fue cálido en la Comunidad de Calatayud, Bajo Aragón, Zaragoza, Hoya de Huesca, Ribagorza, Bajo Cinca y Jiloca con anomalía entre 0.5 y 0.7 grados. En el resto fue normal. La temperatura máxima anual se registró en Hijar y Ateca con 40 grados el día 1 de agosto mientras que la mínima anual la dio Cedrillas con -13ºC el día 2 de marzo y 9 de diciembre.

Por meses, enero resultó más cálido de lo normal en Aragón con una temperatura media mensual que superó en 1.4 grados la media de este mes mientras que febrero, por el contrario, fue más frío de lo normal, con una anomalía media negativa de -0.8 grados.

La primavera fue más fría de lo normal con una anomalía trimestral de -1 grados. Aunque marzo y abril fueron normales, el comportamiento muy frío de mayo con anomalía de -2.5 grados impuso el carácter frío a la estación.

En cuanto al trimestre veraniego, resultó normal siendo junio ligeramente frío, julio cálido y agosto normal.

El otoño fue también relativamente cálido con una anomalía positiva de 1 grado. Septiembre fue cálido, octubre muy cálido con anomalía de 2.8 grados y noviembre normal aunque con comportamiento muy extremado, con dos periodos bien diferenciados: los primeros 13 días fueron extremadamente cálidos, con anomalías diarias de hasta 7 grados y el segundo periodo muy frío hasta el mismo día 30, con anomalías diarias negativas de hasta -6 grados, lo que produjo un efecto de compensación en la temperatura media mensual. En diciembre continuaron las temperaturas bajas con las que terminó noviembre por lo que tuvo en carácter frío, con una temperatura media mensual que quedó -1.2 grados por debajo del valor promedio del mes, a pesar de que los últimos días del mes registraron temperaturas superiores a las normales.

A diferencia de lo que sucedió en 2012, en 2013 no se registraron olas de calor significativas; igualmente tampoco se registraron olas de frío durante el periodo invernal.

PRECIPITACIONES

Las precipitaciones totales anuales, en conjunto, **fueron ligeramente superiores a sus valores normales,** pero con distribución irregular; fue muy húmedo en todo el Pirineo y Valjalón, húmedo en Tarazona, Ribera Media y Baja del Ebro y Matarraña, seco en Hoya de Teruel y Alto Jiloca y normal

en el resto. La precipitación media de Aragón fue de 652 litros lo que supone un 120% respecto de sus valores normales. Esta anomalía positiva de precipitación se generó el primer trimestre del año, principalmente en el excepcionalmente lluvioso mes de marzo. Los casi 600 litros de La Almunia de Doña Godina (Zaragoza)suponen el segundo valor más alto de la serie histórica, sólo superados por los 662 de 1959. Los 1270 litros de Jaca (Huesca) fue el mayor valor desde 1979, igualando la precipitación de 1982 y el octavo valor de la serie desde 1929. La mayor precipitación anual se recogió en Canfranc-Arañones (Huesca) con 2236 litros y la menor en Santa Eulalia del Campo (Teruel) con 253 litros.

Los meses de enero y febrero fueron relativamente húmedos con intensas precipitaciones diarias en gran parte en forma de nieve: Canfranc (Huesca) más de 100 litros el día 18 de enero y Valderrobres (Teruel) con 107 litros el día 28. La primavera presentó una anomalía de 143%; aunque mayo fue seco y abril húmedo, las precipitaciones de marzo fueron extremadamente superiores a las normales. En este mes el porcentaje de precipitación fue del 250% siendo Huesca (290%) la provincia donde se produjeron las precipitaciones más abundantes superándose los 200 litros en el Pirineo. Los 110 litros de Huesca (el triple de lo normal) supusieron el cuarto valor más alto de la serie histórica y el más alto desde 1974, aunque lejos de los 236 de marzo de aquel año. También merece la pena señalar que las importantes cantidades acumuladas durante este mes se debieron más a la persistencia (más de 20 días de precipitación apreciable) que a la intensidad puntual. Así, en el caso de Zaragoza, los 20 días de precipitación apreciable supusieron el valor más alto de la serie histórica para un mes de marzo. Igualmente en el caso de Huesca, Calamocha y Teruel.

El trimestre veraniego junio-agosto resultó húmedo con un promedio del 157%. Las precipitaciones de junio y julio fueron superiores mientras que agosto fue normal. Hubo fuertes precipitaciones diarias en los tres meses, destacando en junio el episodio de lluvias de los días 17 y 18 en el Alto Ésera que, en conjunción con la fusión nival, provocaron desbordamientos catastróficos. En agosto destacó la fuerte tormenta desencadenada el día 3 en el Alto Martín cayendo 63 litros en Oliete (Teruel) en menos de tres horas con graves inundaciones en la zona.

El trimestre de otoño (septiembre-noviembre) fue seco con septiembre y octubre muy secos mientras que noviembre fue húmedo. También se registraron fuertes precipitaciones diarias; en la mañana del 3 de octubre se desencadenaron intensas tormentas en Pirineos y Cinco Villas con 96 litros en Jaca y 91 en Sádaba (Zaragoza) y fortísimas rachas de viento de hasta 180 km/h en Biota (Zaragoza). En noviembre la mayor parte de la precipitación se recogió entre los días 16 y 17 merced a un temporal de origen mediterráneo que afectó principalmente al sur de la provincia de Huesca (Litera, Bajo Cinca, Monegros), centro y este de la de Zaragoza y norte-centro de Teruel. Destacó Maella (Zaragoza) con 109 litros el día 17 y Calaceite (Teruel) con 96 el día 16. Diciembre fue muy seco con un porcentaje del 5% respecto del promedio climatológico.

Índice pluviosidad			
Huesca	Teruel	Zaragoza	ARAGÓN
117 %	**114 %**	**128%**	**120 %**

TEMPERATURAS EN ARAGÓN - 2013 (Huesca)

Estaciones	Datos	MESES												Anual
		enero	febrero	marzo	abril	mayo	junio	julio	agosto	septie.	octub.	novie.	diciem.	
AÍSA DE JACA	T. Máxima absoluta	13,0	10,0	14,0	22,0	19,0	29,0	30,0	30,0	27,0	22,0	18,0	14,0	**30,0**
	T. Mínima absoluta	-7,0	-9,0	-4,0	-4,0	-4,0	0,0	8,0	5,0	2,0	-4,0	-8,0	-9,0	**-9,0**
	T. Media de las máximas	7,0	5,1	9,4	12,5	11,5	19,7	27,1	25,3	21,6	16,3	8,1	8,3	**14,3**
	T. Media de las mínimas	-1,2	-2,9	0,8	1,4	2,4	7,7	13,3	11,1	8,7	6,4	1,1	-2,5	**3,9**
	T. Media mensual	2,9	1,1	5,1	7,0	7,0	13,7	20,2	18,2	15,1	11,4	4,6	2,9	**9,1**
	Nº días de helada	26	26	11	11	10	2	0	0	0	4	16	26	**132**
ALMUDÉVAR	T. Máxima absoluta	17,5	15,5	19,0	27,0	25,5	33,5	36,0	33,5	30,0	28,5	23,4	14,0	**36,0**
	T. Mínima absoluta	-3,0	-4,5	-1,0	1,0	1,5	7,0	12,5	11,5	7,5	2,0	-6,5	-7,5	**-7,5**
	T. Media de las máximas	11,2	11,3	14,6	17,9	19,0	26,7	32,1	30,0	26,5	22,0	14,8	8,1	**19,5**
	T. Media de las mínimas	1,2	1,4	3,7	5,4	6,8	11,6	16,5	15,2	12,2	9,9	4,5	-2,6	**7,2**
	T. Media mensual	6,2	6,3	9,2	11,7	12,9	19,2	24,3	22,6	19,4	15,9	9,6	2,8	**13,3**
	Nº días de helada	13	8	4	0	0	0	0	0	0	0	4	27	**56**
MOLINO DE ARATORES	T. Máxima absoluta	17,0	12,0	16,5	24,5	21,0	29,5	32,5	32,5	28,5	24,0	19,0	14,5	**32,5**
	T. Mínima absoluta	-7,0	-9,0	-5,0	-3,0	-1,5	3,0	8,5	6,5	3,0	-2,0	-8,0	-8,0	**-9,0**
	T. Media de las máximas	7,5	6,1	10,5	14,2	14,1	21,4	28,3	26,7	23,4	18,0	9,6	9,6	**15,8**
	T. Media de las mínimas	-1,5	-2,5	1,0	3,2	3,4	8,6	13,1	11,5	8,6	7,0	1,1	-3,2	**4,2**
	T. Media mensual	3,0	1,8	5,8	8,7	8,8	15,0	20,7	19,1	16,0	12,5	5,4	3,2	**10,0**
	Nº días de helada	26	23	13	7	3	0	0	0	0	4	16	28	**120**
ARGUIS	T. Máxima absoluta	9,5	9,5	11,0	18,0	15,0	22,0	26,5	30,5	16,5	14,0	13,0	10,0	**30,5**
	T. Mínima absoluta	-7,0	-8,5	-5,0	-7,0	-1,0	3,0	9,5	6,0	6,0	-2,0	-7,0	-8,0	**-8,5**
	T. Media de las máximas	9,0	7,2	8,8	13,6	11,6	19,4	24,6	26,7	12,7	11,6	9,9	8,6	**13,6**
	T. Media de las mínimas	-1,9	-2,4	-0,2	3,4	3,2	8,8	11,8	10,9	7,2	3,6	-0,3	-3,0	**3,4**
	T. Media mensual	3,6	2,4	4,3	8,5	7,5	14,1	18,2	18,8	9,9	7,6	4,9	2,8	**8,6**
	Nº días de helada	28	20	20	4	4	0	0	0	0	6	13	28	**123**
AYERBE	T. Máxima absoluta	20,0	16,0	18,0	26,0	24,0	31,0	34,7	34,4	30,0	27,0	22,0	14,0	**34,7**
	T. Mínima absoluta	-2,0	-5,0	-2,0	-1,0	2,5	7,3	13,0	11,6	8,0	-0,2	-5,0	-4,0	**-5,0**
	T. Media de las máximas	11,1	10,3	13,0	16,6	17,0	24,5	30,5	29,6	25,8	20,6	13,0	9,6	**18,5**
	T. Media de las mínimas	1,8	2,6	5,0	5,9	6,6	11,6	16,7	15,3	12,6	10,1	4,5	0,3	**7,8**
	T. Media mensual	6,5	6,4	9,0	11,2	11,8	18,1	23,7	22,5	19,2	15,4	8,7	4,9	**13,1**
	Nº días de helada	12	6	4	1	0	0	0	0	0	1	7	19	**50**
BAILO	T. Máxima absoluta	16,9	13,7	16,6	26,1	22,7	30,3	33,4	33,8	29,4	25,6	20,5	14,6	**33,8**
	T. Mínima absoluta	-2,6	-5,3	-2,4	-0,8	0,1	6,4	11,7	9,5	6,2	0,2	-5,6	-5,8	**-5,8**
	T. Media de las máximas	8,7	7,6	11,8	15,5	15,5	22,4	30,0	28,7	24,8	19,5	11,0	9,8	**17,1**
	T. Media de las mínimas	0,5	0,1	3,0	4,7	5,3	10,4	15,8	14,0	11,7	9,7	3,4	-0,7	**6,5**
	T. Media mensual	4,6	3,9	7,5	10,1	10,4	16,4	22,9	21,4	18,3	14,6	7,2	4,6	**11,8**
	Nº días de helada	13	17	6	1	0	0	0	0	0	0	6	21	**64**

FUENTE: Redes meteorológicas del Ministerio de Agricultura, Alimentación y Medio Ambiente: AEMET, CHE, CHJ, SIAR.
ELABORACIÓN: DGA - Departamento de Agricultura, Ganadería y Medio Ambiente. Secretaría General Técnica. Servicio de Estudios, Análisis e Información.

TEMPERATURAS EN ARAGÓN - 2013 (Huesca)

Estaciones	Datos	MESES												Anual
		enero	febrero	marzo	abril	mayo	junio	julio	agosto	septie.	octub.	novie.	diciem.	
BALLOBAR	T. Máxima absoluta	20,6	18,3	22,4	29,7	28,6	34,9	37,1	35,9	32,1	31,6	25,7	14,0	**37,1**
	T. Mínima absoluta	-3,5	-4,4	-0,2	2,0	3,7	8,5	14,8	13,1	8,9	3,3	-5,2	-3,3	**-5,2**
	T. Media de las máximas	10,9	13,6	17,2	20,5	22,1	28,8	34,1	32,1	29,0	25,0	16,4	7,5	**21,4**
	T. Media de las mínimas	1,2	2,2	5,8	7,1	8,9	13,4	18,6	17,2	13,8	11,5	5,6	0,0	**8,8**
	T. Media mensual	6,1	7,9	11,5	13,8	15,5	21,1	26,4	24,6	21,4	18,3	11,0	3,8	**15,1**
	Nº días de helada	14	4	2	0	0	0	0	0	0	0	6	18	**44**
BARBASTRO	T. Máxima absoluta	18,0	19,0	22,0	29,0	26,0	33,0	36,0	35,0	32,0	31,0	21,0	12,0	**36,0**
	T. Mínima absoluta	-3,0	-4,0	0,0	-3,0	4,0	8,0	14,0	11,0	8,0	-0,5	-8,0	-9,0	**-9,0**
	T. Media de las máximas	10,8	13,1	16,2	19,6	21,2	27,3	33,3	30,9	28,2	22,1	12,5	5,4	**20,1**
	T. Media de las mínimas	-0,1	2,1	5,8	7,0	8,4	13,4	19,5	17,6	13,8	10,4	2,7	-2,9	**8,1**
	T. Media mensual	5,3	7,6	11,1	13,3	14,8	20,4	26,4	24,2	21,1	16,3	7,6	1,2	**14,1**
	Nº días de helada	20	8	1	2	0	0	0	0	0	1	8	24	**64**
BENABARRE	T. Máxima absoluta	16,0	13,8	18,0	26,2	22,8	30,0	32,4	33,2	29,6	28,0	22,0	15,2	**33,2**
	T. Mínima absoluta	-4,2	-7,0	-4,8	-0,4	0,0	7,2	12,8	8,6	8,0	2,0	-5,0	-6,2	**-7,0**
	T. Media de las máximas	9,7	8,8	12,1	16,0	17,1	24,2	30,0	27,3	24,5	20,3	12,6	9,6	**17,7**
	T. Media de las mínimas	0,2	-0,7	3,1	5,9	6,4	12,3	16,8	14,8	11,8	10,1	3,3	-0,3	**7,0**
	T. Media mensual	5,0	4,0	7,6	10,9	11,8	18,2	23,4	21,1	18,2	15,2	8,0	4,7	**12,3**
	Nº días de helada	19	17	7	2	1	0	0	0	0	0	11	20	**77**
BENASQUE	T. Máxima absoluta	19,0	11,0	16,0	25,0	21,0	26,0	29,0	30,0	25,0	23,0	19,0	15,0	**30,0**
	T. Mínima absoluta	-7,0	-8,0	-3,0	-2,0	-2,0	2,0	8,0	6,0	4,0	-3,0	-7,5	-8,0	**-8,0**
	T. Media de las máximas	8,4	6,3	9,7	14,4	15,4	20,0	25,7	25,5	21,8	17,2	11,1	11,0	**15,5**
	T. Media de las mínimas	-1,8	-2,6	0,8	2,6	3,8	6,9	10,8	10,1	7,3	5,5	1,9	-3,2	**3,5**
	T. Media mensual	3,3	1,9	5,3	8,5	9,6	13,5	18,3	17,8	14,5	11,5	6,7		**10,1**
	Nº días de helada	21	27	17	5	2	0	0	0	0	5	8	22	**107**
BERBEGAL	T. Máxima absoluta	16,0	16,0	18,0	26,0	24,0	30,0	36,0	37,0	31,0	28,0	23,0	15,0	**37,0**
	T. Mínima absoluta	-3,0	-2,0	-2,0	4,0	4,0	9,0	15,0	14,0	10,0	5,0	-2,0	-4,0	**-4,0**
	T. Media de las máximas	8,6	12,7	14,0	17,4	17,6	23,8	32,4	30,6	26,8	22,8	14,8	10,1	**19,3**
	T. Media de las mínimas	3,9	3,8	4,7	8,1	9,4	14,4	18,6	17,5	14,2	11,9	6,3	0,1	**9,4**
	T. Media mensual	6,2	8,3	9,3	12,7	13,5	19,1	25,5	24,1	20,5	17,4	10,5	5,1	**14,4**
	Nº días de helada	2	3	2	0	0	0	0	0	0	0	2	19	**28**
BERNUÉS	T. Máxima absoluta	19,0	13,0	16,0	24,0	22,0	28,0	31,0	33,0	29,0	24,0	20,0	16,0	**33,0**
	T. Mínima absoluta	-3,0	-6,0	-2,0	-2,0	1,0	4,0	11,0	9,0	7,0	1,0	-4,0	-5,0	**-6,0**
	T. Media de las máximas	8,7	6,7	11,0	14,0	14,0	20,9	28,3	26,9	23,9	18,7	11,0	10,4	**16,2**
	T. Media de las mínimas	1,3	-0,2	3,0	4,5	5,5	10,4	15,5	13,8	11,5	9,2	3,3	0,4	**6,5**
	T. Media mensual	5,0	3,3	7,0	9,3	9,8	15,6	21,9	20,4	17,7	14,0	7,1	5,4	**11,4**
	Nº días de helada	11	17	8	4	0	0	0	0	0	0	10	16	**66**
BESCÓS DE GARCIPOLLERA	T. Máxima absoluta	16,0	13,4	16,8	25,4	22,2	30,2	31,8	33,1	31,7	27,4	20,7	16,8	**33,1**
	T. Mínima absoluta	-7,5	-6,4	-3,3	-2,5	-1,7	2,3	8,8	6,4	3,4	-1,7	-6,0	-7,1	**-7,5**
	T. Media de las máximas	8,8	7,7	11,6	15,6	15,5	22,8	28,7	28,6	26,3	20,8	12,3	11,3	**17,5**
	T. Media de las mínimas	-1,2	-2,0	1,0	2,0	2,6	7,7	12,6	10,6	7,2	5,9	0,9	-2,9	**3,7**
	T. Media mensual	3,8	2,9	6,3	8,9	9,0	15,3	20,7	19,6	16,8	13,4	6,6	4,2	**10,6**
	Nº días de helada	18	21	14	10	4	0	0	0	0	5	12	27	**111**

FUENTE: Redes meteorológicas del Ministerio de Agricultura, Alimentación y Medio Ambiente: AEMET, CHE, CHJ, SIAR.
ELABORACIÓN: DGA - Departamento de Agricultura, Ganadería y Medio Ambiente. Secretaría General Técnica. Servicio de Estudios, Análisis e Información.

TEMPERATURAS EN ARAGÓN - 2013 (Huesca)

Estaciones	Datos	MESES												Anual
		enero	febrero	marzo	abril	mayo	junio	julio	agosto	septie.	octub.	novie.	diciem.	
BIELSA - JAVIERRE	T. Máxima absoluta	18,5	14,5	17,0	24,5	21,5	27,5	30,0	30,0	28,0	22,0	20,0	14,5	**30,0**
	T. Mínima absoluta	-7,0	-8,5	-4,0	-2,5	-1,5	3,5	8,0	6,5	3,5	-1,0	-7,5	-5,5	**-8,5**
	T. Media de las máximas	8,3	7,3	10,6	14,6	14,6	21,5	26,4	25,9	23,0	17,4	10,9	6,8	**15,6**
	T. Media de las mínimas	-0,4	-2,2	0,7	2,5	3,3	7,3	11,2	10,5	8,2	6,9	2,6	-1,5	**4,1**
	T. Media mensual	4,0	2,6	5,7	8,6	9,0	14,4	18,8	18,2	15,6	12,2	6,8	2,7	**9,9**
	Nº días de helada	19	21	14	6	3	0	0	0	0	3	10	25	**101**
BIESCAS - BÚBAL	T. Máxima absoluta	17,0	11,5	16,0	23,5	21,0	27,0	28,5	29,5	27,0	23,0	19,0	14,5	**29,5**
	T. Mínima absoluta	-6,0	-8,5	-4,5	-2,5	-1,0	3,5	9,0	6,0	4,0	-2,5	-8,0	-6,0	**-8,5**
	T. Media de las máximas	7,9	6,1	9,4	13,5	14,1	20,7	25,6	25,0	22,1	17,0	10,0	8,7	**15,0**
	T. Media de las mínimas	-0,4	-3,1	-0,8	1,4	2,7	7,7	11,5	10,2	7,5	5,4	0,4	-3,2	**3,3**
	T. Media mensual	3,8	1,5	4,4	7,5	8,4	14,2	18,6	17,6	14,8	11,2	5,2	2,8	**9,2**
	Nº días de helada	14	25	22	12	1	0	0	0	0	5	15	29	**123**
BINEFAR	T. Máxima absoluta	17,9	17,5	21,5	28,5	26,3	33,5	36,0	34,7	31,2	29,7	23,5	13,5	**36,0**
	T. Mínima absoluta	-3,5	-5,7	-1,6	-0,5	3,9	7,3	13,8	11,3	7,8	1,4	-5,1	-5,8	**-5,8**
	T. Media de las máximas	10,6	12,6	16,3	19,3	20,7	27,4	33,0	30,6	27,4	23,6	15,2	7,2	**20,3**
	T. Media de las mínimas	0,2	1,0	5,2	6,7	8,2	13,4	18,0	16,6	12,8	10,9	4,1	-1,2	**8,0**
	T. Media mensual	5,4	6,8	10,8	13,0	14,5	20,4	25,5	23,6	20,1	17,2	9,7	3,0	**14,2**
	Nº días de helada	18	12	3	1	0	0	0	0	0	0	7	21	**62**
CAMPORROTUNO	T. Máxima absoluta	17,0	17,0	19,0	26,0	24,0	32,0	35,0	36,0	33,0	28,0	24,0	15,0	**36,0**
	T. Mínima absoluta	-4,0	-5,0	-2,0	0,0	1,0	7,0	13,0	11,0	8,0	1,0	-5,0	-5,0	**-5,0**
	T. Media de las máximas	10,6	10,7	14,1	17,3	18,7	25,4	31,2	30,5	26,7	22,0	14,3	10,4	**19,3**
	T. Media de las mínimas	-1,3	-1,3	2,5	4,8	6,2	11,0	15,7	15,3	11,6	8,8	2,3	-2,2	**6,1**
	T. Media mensual	4,6	4,7	8,3	11,1	12,5	18,2	23,5	22,9	19,2	15,4	8,3	4,1	**12,7**
	Nº días de helada	27	25	8	2	0	0	0	0	0	0	12	27	**101**
CANFRANC - LOS ARAÑONES	T. Máxima absoluta	16,0	10,0	12,0	22,0	18,0	26,0	28,0	29,0	25,0	20,0	16,0	13,0	**29,0**
	T. Mínima absoluta	-7,0	-9,0	-6,0	-2,0	-1,0	4,0	9,0	9,0	7,0	-1,0	-7,0	-3,0	**-9,0**
	T. Media de las máximas	5,4	3,2	7,1	10,3	10,5	18,4	25,1	22,9	19,7	15,0	7,3	6,7	**12,6**
	T. Media de las mínimas	-0,3	-2,8	0,0	2,6	3,6	8,5	12,5	11,8	9,8	7,2	2,2	-0,4	**4,6**
	T. Media mensual	2,5	0,2	3,6	6,5	7,1	13,4	18,8	17,4	14,8	11,1	4,7	3,1	**8,6**
	Nº días de helada	20	22	18	4	1	0	0	0	0	2	12	23	**102**
CASTEJÓN DEL PUENTE	T. Máxima absoluta	17,0	17,0	21,0	31,0	26,5	35,5	38,0	36,5	31,0	28,5	23,5	13,0	**38,0**
	T. Mínima absoluta	-3,0	-2,0	1,0	1,0	4,5	8,5	16,0	12,5	9,0	4,5	-3,5	-5,0	**-5,0**
	T. Media de las máximas	10,3	11,9	15,7	19,7	21,0	28,7	34,3	31,9	27,6	22,8	14,8	7,7	**20,5**
	T. Media de las mínimas	1,5	1,5	5,2	7,5	8,0	13,8	19,2	17,8	14,1	12,5	4,8	-0,3	**8,8**
	T. Media mensual	5,9	6,7	10,5	13,6	14,5	21,3	26,8	24,9	20,9	17,7	9,8	3,7	**14,7**
	Nº días de helada	10	11	0	0	0	0	0	0	0	0	8	19	**48**
CASTIELLO DE JACA	T. Máxima absoluta	18,0	14,0	18,0	24,0	21,0	29,0	30,0	32,0	29,0	25,0	19,0	17,0	**32,0**
	T. Mínima absoluta	-7,0	-7,0	-4,0	-3,0	-1,5	3,0	9,0	7,0	4,0	-2,0	-7,0	-8,0	**-8,0**
	T. Media de las máximas	9,0	7,6	10,6	14,5	14,2	21,3	27,2	26,6	22,5	18,1	10,9	10,3	**16,1**
	T. Media de las mínimas	-0,6	-1,3	1,5	3,1	3,5	7,9	12,0	11,1	8,2	7,5	3,0	-1,5	**4,5**
	T. Media mensual	4,2	3,1	6,1	8,8	8,9	14,6	19,6	18,8	15,3	12,8	6,9	4,4	**10,3**
	Nº días de helada	23	22	14	8	3	0	0	0	0	4	10	21	**105**

FUENTE: Redes meteorológicas del Ministerio de Agricultura, Alimentación y Medio Ambiente: AEMET, CHE, CHJ, SIAR.
ELABORACIÓN: DGA - Departamento de Agricultura, Ganadería y Medio Ambiente. Secretaría General Técnica. Servicio de Estudios, Análisis e Información.

TEMPERATURAS EN ARAGÓN - 2013 (Huesca)

Estaciones	Datos	MESES												Anual
		enero	febrero	marzo	abril	mayo	junio	julio	agosto	septie.	octub.	novie.	diciem.	
EL TORROLLÓN - EMBALSE	T. Máxima absoluta	18,5	16,0	21,0	28,0	26,0	34,0	36,0	35,0	31,5	30,0	24,0	14,0	**36,0**
	T. Mínima absoluta	-2,0	-4,0	-0,5	1,5	4,0	7,5	15,0	12,0	10,0	4,5	-5,0	-5,0	**-5,0**
	T. Media de las máximas	11,6	11,7	15,4	19,1	20,0	27,4	33,0	31,6	27,8	23,3	14,9	8,5	**20,4**
	T. Media de las mínimas	1,1	1,8	4,5	6,6	7,8	12,4	18,3	16,7	13,9	11,9	4,7	-1,0	**8,2**
	T. Media mensual	6,4	6,8	10,0	12,9	13,9	19,9	25,7	24,2	20,8	17,6	9,8	3,8	**14,3**
	Nº días de helada	13	8	2	0	0	0	0	0	0	0	5	20	**48**
FRAGA	T. Máxima absoluta	19,0	18,0	22,0	29,0	28,0	34,0	37,0	36,0	33,0	32,0	26,0	15,0	**37,0**
	T. Mínima absoluta	-3,5	-4,0	-2,0	2,5	5,0	9,0	16,0	13,0	11,0	6,0	-4,0	-3,0	**-4,0**
	T. Media de las máximas	11,9	12,9	16,9	20,4	21,6	28,4	34,3	32,4	29,3	25,2	16,2	8,1	**21,5**
	T. Media de las mínimas	1,2	2,4	4,7	6,5	8,0	13,1	18,7	17,2	13,8	12,3	5,6	0,6	**8,7**
	T. Media mensual	6,5	7,7	10,8	13,5	14,8	20,7	26,6	24,8	21,6	18,7	10,9	4,3	**15,1**
	Nº días de helada	15	9	3	0	0	0	0	0	0	0	4	20	**51**
GURREA DE GÁLLEGO	T. Máxima absoluta	17,0	15,0	18,0	27,0	25,0	32,0	36,0	35,0	31,0	27,0	22,0	12,0	**36,0**
	T. Mínima absoluta	-2,0	-2,0	0,0	3,0	4,0	9,0	14,0	14,0	9,0	4,0	-4,0	-4,0	**-4,0**
	T. Media de las máximas	9,8	8,8	13,5	16,8	17,5	24,3	32,5	30,1	26,1	21,6	13,4	8,2	**18,6**
	T. Media de las mínimas	1,8	2,5	5,4	6,6	8,2	13,1	18,8	17,1	13,3	11,4	5,5	-0,5	**8,6**
	T. Media mensual	5,8	5,6	9,4	11,7	12,9	18,7	25,6	23,6	19,7	16,5	9,4	3,9	**13,6**
	Nº días de helada	12	7	1	0	0	0	0	0	0	0	3	22	**45**
HECHO	T. Máxima absoluta	19,5	13,0	16,5	25,2	34,1	29,7	32,7	32,8	29,1	24,5	16,0	16,5	**34,1**
	T. Mínima absoluta	-5,2	-7,7	-3,9	-3,2	-2,5	3,1	8,8	6,4	2,9	-2,3	-7,4	-7,3	**-7,7**
	T. Media de las máximas	9,0	7,0	10,8	14,4	15,4	21,6	28,9	27,4	23,8	18,2	8,3	10,8	**16,3**
	T. Media de las mínimas	-0,8	-1,6	1,5	3,3	3,6	8,5	13,2	11,2	8,5	6,2	1,8	-2,6	**4,4**
	T. Media mensual	4,2	2,7	6,2	8,8	9,5	15,1	21,1	19,3	16,2	12,3	5,1	4,1	**10,4**
	Nº días de helada	18	21	13	6	2	0	0	0	0	0	9	26	**95**
HUESCA - CENTRO MUN. DEPORTES	T. Máxima absoluta	18,0	17,0	19,0	27,0	25,0	33,0	35,0	35,0	31,0	28,0	23,0	13,0	**35,0**
	T. Mínima absoluta	-4,0	-3,0	0,0	1,0	4,0	8,0	13,0	13,0	10,0	3,0	-4,0	-4,0	**-4,0**
	T. Media de las máximas	11,5	11,3	14,3	18,7	19,1	26,8	32,9	31,2	27,2	22,5	14,9	9,3	**20,0**
	T. Media de las mínimas	3,0	2,2	5,2	7,5	8,0	13,6	19,8	18,6	14,6	11,9	5,1	-0,5	**9,1**
	T. Media mensual	7,3	6,8	9,8	13,1	13,6	20,2	26,3	24,9	20,9	17,2	10,0	4,4	**14,5**
	Nº días de helada	9	5	1	0	0	0	0	0	0	0	6	23	**44**
HUESCA - PIRINEOS	T. Máxima absoluta	18,1	16,5	19,5	27,0	24,2	31,8	36,1	35,5	31,5	29,6	24,4	14,9	**36,1**
	T. Mínima absoluta	-2,1	-3,1	-0,9	0,0	2,2	6,0	13,5	11,4	8,6	3,8	-3,1	-4,1	**-4,1**
	T. Media de las máximas	10,9	11,1	14,5	17,9	18,6	26,3	33,0	31,2	27,6	22,8	15,0	9,9	**19,9**
	T. Media de las mínimas	2,0	1,4	4,6	6,1	6,4	11,6	18,3	16,3	13,8	12,1	5,2	1,3	**8,3**
	T. Media mensual	6,5	6,3	9,6	12,1	12,5	19,0	25,7	23,7	20,7	17,5	10,1	5,6	**14,1**
	Nº días de helada	5	8	3	1	0	0	0	0	0	0	4	10	**31**
JACA	T. Máxima absoluta	20,0	13,0	19,0	27,5	23,0	32,0	33,0	35,0	31,5	25,0	20,5	18,0	**35,0**
	T. Mínima absoluta	-8,0	-6,5	-2,0	-2,0	0,0	5,0	11,0	9,0	5,5	-0,5	-5,5	-6,0	**-8,0**
	T. Media de las máximas	8,1	7,4	12,2	16,4	16,0	23,1	30,8	29,0	25,3	19,8	11,2	10,7	**17,5**
	T. Media de las mínimas	-0,8	-1,2	2,5	4,2	4,7	10,0	15,1	14,1	11,1	8,8	2,4	-0,8	**5,8**
	T. Media mensual	3,7	3,1	7,4	10,3	10,4	16,6	22,9	21,6	18,2	14,3	6,9	5,0	**11,7**
	Nº días de helada	20	20	10	4	2	0	0	0	0	1	11	21	**89**

FUENTE: Redes meteorológicas del Ministerio de Agricultura, Alimentación y Medio Ambiente: AEMET, CHE, CHJ, SIAR.
ELABORACIÓN: DGA - Departamento de Agricultura, Ganadería y Medio Ambiente. Secretaría General Técnica. Servicio de Estudios, Análisis e Información.

TEMPERATURAS EN ARAGÓN - 2013 (Huesca)

Estaciones	Datos	MESES												Anual
		enero	febrero	marzo	abril	mayo	junio	julio	agosto	septie.	octub.	novie.	diciem.	
JAVIERRELATRE	T. Máxima absoluta	16,0	14,0	17,0	26,0	24,0	31,0	34,0	35,0	31,0	25,0	20,0	14,0	**35,0**
	T. Mínima absoluta	-7,0	-8,0	-6,0	-4,0	0,0	3,0	10,0	6,0	4,0	-2,0	-8,0	-9,0	**-9,0**
	T. Media de las máximas	8,7	8,3	12,3	15,6	16,3	23,6	29,8	28,6	25,1	19,8	11,7	9,2	**17,4**
	T. Media de las mínimas	-1,6	-0,6	2,1	3,6	4,4	9,1	14,3	12,4	9,0	7,6	1,4	-3,8	**4,8**
	T. Media mensual	3,5	3,9	7,2	9,6	10,3	16,3	22,0	20,5	17,1	13,7	6,5	2,7	**11,1**
	Nº días de helada	21	17	12	6	1	0	0	0	0	5	13	25	**100**
LA PEÑA - EMBALSE	T. Máxima absoluta	17,0	15,0	18,0	25,0	24,0	30,0	32,0	32,0	29,0	25,0	19,0	12,0	**32,0**
	T. Mínima absoluta	-4,0	-7,0	-5,0	-1,0	-1,0	4,0	10,0	9,0	5,0	-1,0	-7,0	-8,0	**-8,0**
	T. Media de las máximas	9,0	8,6	12,5	16,1	16,5	23,7	29,8	28,7	25,2	20,0	12,3	9,2	**17,6**
	T. Media de las mínimas	0,4	0,9	2,8	3,8	5,6	9,6	14,6	13,5	9,9	8,9	3,9	-2,3	**6,0**
	T. Media mensual	4,7	4,8	7,6	9,9	11,0	16,7	22,2	21,1	17,5	14,4	8,1	3,5	**11,8**
	Nº días de helada	14	17	10	4	1	0	0	0	0	3	8	23	**80**
LA SOTONERA - EMBALSE	T. Máxima absoluta	13,5	13,5	18,5	26,5	23,0	33,0	37,0	36,0	31,0	29,0	20,0	11,0	**37,0**
	T. Mínima absoluta	-2,5	-3,0	0,0	2,0	2,0	7,5	14,0	13,0	10,0	3,0	-5,0	-6,0	**-6,0**
	T. Media de las máximas	8,7	9,4	13,4	17,7	18,0	25,3	33,3	30,8	26,9	21,5	12,8	7,9	**18,8**
	T. Media de las mínimas	0,9	1,8	3,6	5,5	6,5	11,7	17,5	15,9	13,0	10,7	5,0	-0,8	**7,6**
	T. Media mensual	4,8	5,6	8,5	11,6	12,3	18,5	25,5	23,4	20,0	16,1	8,9	3,6	**13,2**
	Nº días de helada	15	9	2	0	0	0	0	0	0	0	4	19	**49**
LAGUARRES	T. Máxima absoluta	15,8	15,1	18,7	26,6	21,7	30,6	34,3	34,7	31,1	27,7	23,0	14,3	**34,7**
	T. Mínima absoluta	-4,7	-8,3	-4,7	-2,6	1,2	5,9	12,3	10,4	7,7	0,5	-6,3	-6,7	**-8,3**
	T. Media de las máximas	10,6	10,2	13,6	16,8	17,6	25,1	31,0	29,0	25,5	21,2	13,9	10,0	**18,7**
	T. Media de las mínimas	-2,0	-2,1	2,4	4,3	4,9	10,5	15,5	14,7	10,9	8,6	1,2	-2,6	**5,5**
	T. Media mensual	4,3	4,1	8,0	10,6	11,2	17,8	23,3	21,9	18,3	14,9	7,5	3,7	**12,1**
	Nº días de helada	27	22	9	3	0	0	0	0	0	0	11	28	**100**
LANAJA	T. Máxima absoluta	19,0	16,0	20,0	27,5	26,0	33,5	36,0	34,0	30,5	29,5	23,0	13,0	**36,0**
	T. Mínima absoluta	-3,0	-3,5	0,0	2,0	3,0	8,0	15,0	13,0	11,0	4,0	-5,0	-5,0	**-5,0**
	T. Media de las máximas	11,9	11,7	15,3	18,3	19,6	26,9	32,6	30,7	26,8	22,9	15,0	8,7	**20,0**
	T. Media de las mínimas	2,9	2,3	5,6	7,3	8,1	12,8	18,3	16,5	14,2	12,5	5,4	0,0	**8,8**
	T. Media mensual	7,4	7,0	10,5	12,8	13,9	19,9	25,5	23,6	20,5	17,7	10,2	4,3	**14,4**
	Nº días de helada	4	7	1	0	0	0	0	0	0	0	4	16	**32**
MOLINO DE VILLOBAS	T. Máxima absoluta	19,5	14,0	17,5	26,5	23,0	31,0	34,3	33,5	31,0	29,0	23,0	19,0	**34,3**
	T. Mínima absoluta	-9,0	-10,0	-7,0	-5,0	-3,0	0,5	9,7	5,0	1,5	-3,5	-10,0	-11,0	**-11,0**
	T. Media de las máximas	9,6	8,8	12,5	16,9	17,2	23,4	30,3	29,6	25,9	21,3	14,1	12,2	**18,5**
	T. Media de las mínimas	-4,5	-3,9	-0,8	1,3	0,9	7,2	14,3	10,4	6,5	5,0	-0,2	-5,8	**2,5**
	T. Media mensual	2,5	2,5	5,9	9,1	9,0	15,3	22,3	20,0	16,2	13,1	6,9	3,2	**10,5**
	Nº días de helada	30	27	20	16	11	0	0	0	0	5	16	29	**154**
MONZÓN	T. Máxima absoluta	20,0	18,0	23,0	30,0	27,0	36,0	37,5	36,0	33,2	31,2	24,0	14,0	**37,5**
	T. Mínima absoluta	-3,6	-5,4	-1,5	-0,2	3,5	8,0	14,7	12,5	9,0	2,5	-5,0	-5,5	**-5,5**
	T. Media de las máximas	11,5	12,7	16,4	20,0	21,2	28,6	34,7	32,2	28,9	24,9	16,2	8,5	**21,3**
	T. Media de las mínimas	-0,6	0,3	5,0	6,5	8,3	13,6	18,6	17,3	13,4	11,1	3,9	-1,7	**8,0**
	T. Media mensual	5,5	6,5	10,7	13,3	14,7	21,1	26,7	24,8	21,2	18,0	10,1	3,4	**14,7**
	Nº días de helada	22	15	3	1	0	0	0	0	0	0	8	23	**72**

FUENTE: Redes meteorológicas del Ministerio de Agricultura, Alimentación y Medio Ambiente: AEMET, CHE, CHJ, SIAR.
ELABORACIÓN: DGA - Departamento de Agricultura, Ganadería y Medio Ambiente. Secretaría General Técnica. Servicio de Estudios, Análisis e Información.

TEMPERATURAS EN ARAGÓN - 2013 (Huesca)

Estaciones	Datos	MESES												Anual
		enero	febrero	marzo	abril	mayo	junio	julio	agosto	septie.	octub.	novie.	diciem.	
NAVAL	T. Máxima absoluta	17,0	16,0	19,0	26,5	24,0	31,0	34,5	34,0	30,0	27,5	24,5	15,5	**34,5**
	T. Mínima absoluta	-4,5	-6,5	-2,0	-1,5	0,5	6,0	12,0	9,0	6,5	0,0	-6,5	-6,5	**-6,5**
	T. Media de las máximas	11,1	11,1	14,3	17,2	18,5	25,2	30,9	29,1	26,0	21,6	14,6	10,8	**19,2**
	T. Media de las mínimas	-1,2	-1,2	2,8	4,9	5,5	10,5	15,2	14,4	10,8	8,8	2,1	-1,7	**5,9**
	T. Media mensual	5,0	5,0	8,6	11,1	12,1	17,9	23,1	21,8	18,4	15,2	8,4	4,6	**12,6**
	Nº días de helada	26	22	7	2	0	0	0	0	0	1	12	25	**95**
PALLARUELO DE MONEGROS	T. Máxima absoluta	20,0	17,0	20,0	28,0	26,0	34,0	36,0	35,0	32,0	31,0	23,0	14,0	**36,0**
	T. Mínima absoluta	-3,0	-4,0	0,0	2,0	3,0	8,0	16,0	13,0	10,0	3,0	-5,6	-4,0	**-5,6**
	T. Media de las máximas	12,2	11,5	15,2	19,2	19,2	27,2	33,8	31,5	27,9	23,9	14,8	8,3	**20,4**
	T. Media de las mínimas	1,6	2,6	5,6	7,2	8,5	13,1	18,2	16,5	13,8	11,6	3,9	-0,5	**8,5**
	T. Media mensual	6,9	7,1	10,4	13,2	13,9	20,2	26,0	24,0	20,9	17,8	9,3	3,9	**14,5**
	Nº días de helada	12	7	1	0	0	0	0	0	0	0	7	23	**50**
PERTUSA	T. Máxima absoluta	18,4	16,5	21,5	28,4	26,1	34,7	36,5	35,6	31,7	29,9	24,2	14,9	**36,5**
	T. Mínima absoluta	-4,1	-5,5	-3,5	-1,5	1,3	5,9	13,5	10,9	6,6	0,0	-6,1	-7,3	**-7,3**
	T. Media de las máximas	11,9	11,5	15,8	19,6	20,4	28,2	33,2	31,9	28,3	24,1	16,2	9,9	**20,9**
	T. Media de las mínimas	0,8	1,1	4,2	5,5	6,9	12,0	17,5	15,7	12,2	10,3	3,8	-1,6	**7,4**
	T. Media mensual	6,4	6,3	10,0	12,6	13,7	20,1	25,3	23,8	20,3	17,2	10,1	4,1	**14,2**
	Nº días de helada	14	8	5	3	0	0	0	0	0	1	8	22	**61**
PUENTE DE MONTAÑANA	T. Máxima absoluta	18,0	16,0	20,0	28,0	24,0	30,0	35,0	35,0	32,0	30,0	23,0	16,0	**35,0**
	T. Mínima absoluta	-7,0	-9,0	-5,0	-2,0	1,0	5,0	10,0	10,0	6,0	-1,0	-9,0	-8,0	**-9,0**
	T. Media de las máximas	12,2	10,9	14,6	18,3	19,0	25,6	32,1	30,9	27,4	23,2	16,3	12,3	**20,2**
	T. Media de las mínimas	-3,0	-3,0	2,6	4,6	6,4	10,0	14,5	13,9	10,4	8,0	0,4	-4,4	**5,0**
	T. Media mensual	4,6	4,0	8,6	11,5	12,7	17,8	23,3	22,4	18,9	15,6	8,3	3,9	**12,6**
	Nº días de helada	28	24	10	5	0	0	0	0	0	2	14	26	**109**
SABIÑÁNIGO	T. Máxima absoluta	18,2	14,7	18,4	26,8	23,4	31,5	34,3	34,3	30,8	25,7	21,1	17,4	**34,3**
	T. Mínima absoluta	-8,1	-7,3	-4,8	-2,8	-1,1	3,7	9,7	7,6	5,0	-1,7	-7,4	-8,4	**-8,4**
	T. Media de las máximas	9,4	8,8	12,6	16,5	16,4	23,8	30,3	29,1	25,3	20,1	11,9	11,1	**17,9**
	T. Media de las mínimas	-1,8	-1,6	2,0	3,5	4,1	8,8	14,3	12,7	9,5	7,6	1,2	-3,6	**4,7**
	T. Media mensual	3,8	3,6	7,3	10,0	10,3	16,3	22,3	20,9	17,4	13,9	6,6	3,8	**11,4**
	Nº días de helada	25	21	11	6	1	0	0	0	0	3	12	26	**105**
SALAS BAJAS	T. Máxima absoluta	19,0	16,0	18,0	25,0	23,0	30,0	33,0	33,0	29,0	27,0	22,0	14,0	**33,0**
	T. Mínima absoluta	-3,0	-7,0	-3,0	-3,0	1,0	6,0	12,0	10,0	6,0	-1,0	-6,0	-8,0	**-8,0**
	T. Media de las máximas	11,3	10,7	13,0	16,1	17,5	24,6	30,1	28,6	25,6	21,2	13,0	7,6	**18,3**
	T. Media de las mínimas	0,7	0,2	2,3	4,2	5,1	10,5	15,7	14,6	11,2	8,2	2,0	-2,6	**6,0**
	T. Media mensual	6,0	5,5	7,6	10,2	11,3	17,6	22,9	21,6	18,4	14,7	7,5	2,5	**12,2**
	Nº días de helada	14	14	10	5	0	0	0	0	0	1	11	26	**81**
SALLENT DE GALLEGO	T. Máxima absoluta	16,0	9,0	14,0	23,5	20,0	27,5	29,0	29,5	25,0	20,0	22,0	12,0	**29,5**
	T. Mínima absoluta	-7,0	-10,0	-7,0	-2,5	0,0	3,5	8,0	7,5	4,5	-2,0	-9,0	-6,0	**-10,0**
	T. Media de las máximas	6,9	3,5	8,3	12,6	13,2	20,2	26,0	24,7	20,8	14,5	7,8	7,3	**13,8**
	T. Media de las mínimas	-2,2	-4,7	-2,4	1,2	2,2	7,2	11,1	10,4	7,9	5,4	0,4	-2,9	**2,8**
	T. Media mensual	2,4	-0,6	3,0	6,9	7,8	13,7	18,6	17,6	14,4	10,0	4,1	2,2	**8,3**
	Nº días de helada	25	25	24	13	3	0	0	0	0	4	14	29	**137**

FUENTE: Redes meteorológicas del Ministerio de Agricultura, Alimentación y Medio Ambiente: AEMET, CHE, CHJ, SIAR.
ELABORACIÓN: DGA - Departamento de Agricultura, Ganadería y Medio Ambiente. Secretaría General Técnica. Servicio de Estudios, Análisis e Información.

TEMPERATURAS EN ARAGÓN - 2013 (Huesca)

Estaciones	Datos	MESES												Anual
		enero	febrero	marzo	abril	mayo	junio	julio	agosto	septie.	octub.	novie.	diciem.	
SANTA ANA - EMBALSE	T. Máxima absoluta	15,0	18,0	21,0	29,0	27,0	35,0	40,0	37,0	33,0	30,0	25,0	13,0	**40,0**
	T. Mínima absoluta	-2,0	-4,0	0,0	0,0	3,0	8,0	14,0	10,0	10,0	5,0	-3,0	-3,0	**-4,0**
	T. Media de las máximas	8,8	11,9	15,9	19,5	21,1	27,9	34,5	31,8	28,4	23,1	14,0	7,1	**20,3**
	T. Media de las mínimas	-0,1	1,0	5,1	7,4	7,7	13,3	18,5	18,1	14,7	12,9	5,2	0,8	**8,7**
	T. Media mensual	4,4	6,5	10,5	13,5	14,4	20,6	26,5	24,9	21,5	18,0	9,6	3,9	**14,5**
	Nº días de helada	20	13	2	1	0	0	0	0	0	0	8	15	**59**
SARIÑENA	T. Máxima absoluta	18,0	16,0	20,5	26,8	24,8	32,5	34,4	33,0	30,5	28,8	23,0	13,0	**34,4**
	T. Mínima absoluta	-5,5	-5,5	-1,5	0,5	0,5	6,8	12,0	11,5	8,7	1,3	-5,6	-5,0	**-5,6**
	T. Media de las máximas	11,5	11,1	15,2	18,3	18,2	26,4	31,4	29,5	26,5	22,8	14,8	7,2	**19,4**
	T. Media de las mínimas	0,3	0,8	3,7	5,4	6,5	11,9	16,7	15,2	12,7	10,3	3,9	-0,4	**7,3**
	T. Media mensual	5,9	6,0	9,5	11,9	12,4	19,2	24,1	22,3	19,6	16,6	9,3	3,4	**13,4**
	Nº días de helada	16	12	7	0	0	0	0	0	0	0	7	20	**62**
SECASTILLA	T. Máxima absoluta	18,0	17,0	21,0	28,0	25,0	33,0	34,0	34,0	30,0	28,0	24,0	15,0	**34,0**
	T. Mínima absoluta	-4,0	-5,0	-1,0	1,0	1,0	8,0	8,0	11,0	8,0	1,0	-6,0	-6,0	**-6,0**
	T. Media de las máximas	11,2	11,5	15,3	18,3	20,0	26,1	27,8	28,4	25,4	21,2	13,9	9,7	**19,1**
	T. Media de las mínimas	-0,6	-0,3	5,0	7,2	5,8	13,4	14,2	15,1	11,6	9,4	1,7	-2,1	**6,7**
	T. Media mensual	5,3	5,6	10,1	12,8	12,9	19,8	21,0	21,7	18,5	15,3	7,8	3,8	**12,9**
	Nº días de helada	24	16	4	0	0	0	0	0	0	0	12	25	**81**
SEIRA	T. Máxima absoluta	17,9	15,8	19,0	26,0	22,8	30,0	32,0	32,7	30,1	26,4	20,9	14,1	**32,7**
	T. Mínima absoluta	-5,3	-7,6	-3,0	-2,9	-0,9	4,5	10,4	8,8	5,6	0,4	-6,3	-5,2	**-7,6**
	T. Media de las máximas	10,6	9,6	12,7	16,5	17,3	24,2	28,8	28,1	24,9	20,2	13,3	9,4	**18,0**
	T. Media de las mínimas	-1,5	-2,2	1,1	3,4	4,1	9,1	13,1	12,5	9,3	7,8	1,6	-2,5	**4,7**
	T. Media mensual	4,6	3,7	6,9	9,9	10,7	16,7	21,0	20,3	17,1	14,1	7,4	3,5	**11,3**
	Nº días de helada	26	23	14	5	3	0	0	0	0	0	12	29	**112**
SIÉTAMO	T. Máxima absoluta	15,0	15,0	17,0	27,0	22,0	32,0	35,0	35,0	30,0	28,0	22,0	14,0	**35,0**
	T. Mínima absoluta	-2,0	-3,0	-1,0	3,0	4,0	7,0	10,0	14,0	13,0	6,0	-3,0	-4,0	**-4,0**
	T. Media de las máximas	10,9	11,1	13,3	18,3	17,9	25,2	32,0	30,9	25,4	21,9	14,3	10,5	**19,3**
	T. Media de las mínimas	3,1	2,0	4,5	6,3	6,2	9,4	14,6	15,7	14,8	12,1	6,1	1,5	**8,0**
	T. Media mensual	7,0	6,5	8,9	12,3	12,0	17,3	23,3	23,3	20,1	17,0	10,2	6,0	**13,7**
	Nº días de helada	2	8	1	0	0	0	0	0	0	0	5	15	**31**
SOPEIRA	T. Máxima absoluta	18,1	16,1	19,7	26,4	22,5	29,5	32,7	32,7	30,4	27,8	23,6	14,9	**32,7**
	T. Mínima absoluta	-3,7	-5,8	-1,3	-0,9	1,9	7,7	12,9	11,7	8,5	1,4	-4,6	-3,2	**-5,8**
	T. Media de las máximas	11,0	9,5	13,0	16,2	17,5	23,8	29,3	28,2	25,2	21,3	16,3	10,9	**19,2**
	T. Media de las mínimas	-0,1	-1,0	3,0	5,3	6,5	11,3	15,4	14,7	11,6	9,4	0,4	-0,2	**7,0**
	T. Media mensual	5,5	4,3	8,0	10,8	12,1	17,6	22,4	21,5	18,4	15,3	8,3	5,4	**13,1**
	Nº días de helada	16	22	5	1	0	0	0	0	0	0	14	18	**76**
TAMARITE DE LITERA	T. Máxima absoluta	17,0	18,0	24,0	30,0	29,0	36,0	38,0	37,0	34,0	32,0	26,0	14,0	**38,0**
	T. Mínima absoluta	-4,0	-6,0	-2,0	-1,0	3,0	7,0	15,0	11,0	8,0	1,0	-5,0	-6,0	**-6,0**
	T. Media de las máximas	10,5	12,8	16,7	19,9	22,4	29,6	35,5	33,4	30,0	25,4	15,8	7,5	**21,6**
	T. Media de las mínimas	-0,2	0,0	4,1	6,0	7,3	13,4	18,1	16,8	13,1	11,1	3,9	-0,9	**7,7**
	T. Media mensual	5,2	6,4	10,4	12,9	14,8	21,5	26,8	25,1	21,6	18,2	9,8	3,3	**14,7**
	Nº días de helada	22	14	7	1	0	0	0	0	0	0	9	20	**73**

FUENTE: Redes meteorológicas del Ministerio de Agricultura, Alimentación y Medio Ambiente: AEMET, CHE, CHJ, SIAR.
ELABORACIÓN: DGA - Departamento de Agricultura, Ganadería y Medio Ambiente. Secretaría General Técnica. Servicio de Estudios, Análisis e Información.

TEMPERATURAS EN ARAGÓN - 2013 (Huesca)

Estaciones	Datos	MESES												Anual
		enero	febrero	marzo	abril	mayo	junio	julio	agosto	septie.	octub.	novie.	diciem.	
TAMARITE DE LITERA - LA MELUSA	T. Máxima absoluta	17,6	17,9	21,6	28,5	26,6	33,5	36,4	35,0	32,0	30,2	24,6	14,3	**36,4**
	T. Mínima absoluta	-4,8	-6,6	-3,2	-1,8	2,2	5,1	11,9	9,5	6,5	0,2	-5,5	-5,8	**-6,6**
	T. Media de las máximas	10,3	12,8	16,5	19,6	21,2	27,8	33,3	31,1	28,0	24,2	15,8	7,6	**20,7**
	T. Media de las mínimas	-0,6	-0,4	4,1	5,2	6,6	12,0	17,2	16,3	12,2	10,0	3,1	-0,6	**7,1**
	T. Media mensual	4,9	6,3	10,3	12,4	13,9	19,9	25,3	23,7	20,1	17,1	9,5	3,5	**13,9**
	Nº días de helada	20	19	7	2	0	0	0	0	0	0	9	22	**79**
TORLA	T. Máxima absoluta	16,0	13,0	16,0	24,0	19,0	28,0	30,0	29,0	24,0	22,0	17,0	15,0	**30,0**
	T. Mínima absoluta	-3,0	-5,0	-2,0	1,0	2,0	7,0	12,0	10,0	8,0	3,0	-2,0	-5,0	**-5,0**
	T. Media de las máximas	9,3	7,9	10,3	13,8	13,5	21,6	24,8	25,2	21,2	16,4	11,0	9,7	**15,4**
	T. Media de las mínimas	0,9	-0,2	3,2	5,5	5,7	10,3	14,6	14,1	10,9	8,7	3,9	-1,8	**6,3**
	T. Media mensual	5,1	3,9	6,7	9,7	9,6	15,9	19,7	19,6	16,0	12,5	7,4	4,0	**10,8**
	Nº días de helada	12	16	11	4	1	0					10	22	**76**
VILLANUA	T. Máxima absoluta	17,0	12,0	18,0	25,0	22,0	29,0	30,0	31,0	28,0	24,0	18,0	14,0	**31,0**
	T. Mínima absoluta	-5,0	-7,0	-4,0	-3,0	-1,0	1,0	11,0	8,0	5,0	0,0	-7,0	-8,0	**-8,0**
	T. Media de las máximas	7,5	6,1	10,4	14,0	14,0	21,2	27,5	25,6	22,2	17,2	9,4	8,9	**15,3**
	T. Media de las mínimas	-0,2	-1,3	1,6	4,4	4,6	9,5	14,8	13,7	10,6	8,6	3,0	-1,0	**5,7**
	T. Media mensual	3,7	2,4	6,0	9,2	9,3	15,4	21,2	19,7	16,4	12,9	6,2	3,9	**10,5**
	Nº días de helada	20	22	11	5	3	0	0	0	0	2	12	25	**100**
YEBRA DE BASA	T. Máxima absoluta	18,0	13,0	16,0	25,0	22,0	29,0	32,0	32,0	29,0	25,0	20,0	16,0	**32,0**
	T. Mínima absoluta	-9,0	-9,0	-5,0	-4,0	-2,0	2,0	10,0	7,0	4,0	-2,0	-8,0	-9,0	**-9,0**
	T. Media de las máximas	7,9	6,4	10,3	14,8	14,4	22,2	28,5	27,8	24,0	18,5	10,3	9,5	**16,2**
	T. Media de las mínimas	-2,0	-2,9	0,7	2,8	2,8	8,8	14,1	12,7	9,5	7,4	0,6	-2,0	**4,4**
	T. Media mensual	3,0	1,7	5,5	8,8	8,6	15,5	21,3	20,3	16,7	13,0	5,4	3,8	**10,3**
	Nº días de helada	27	24	16	11	7	0	0	0	0	4	15	24	**128**

FUENTE: Redes meteorológicas del Ministerio de Agricultura, Alimentación y Medio Ambiente: AEMET, CHE, CHJ, SIAR.
ELABORACIÓN: DGA - Departamento de Agricultura, Ganadería y Medio Ambiente. Secretaría General Técnica. Servicio de Estudios, Análisis e Información.

TEMPERATURAS EN ARAGÓN - 2013 (Teruel)

Estaciones	Datos	MESES												Anual
		enero	febrero	marzo	abril	mayo	junio	julio	agosto	septie.	octub.	novie.	diciem.	
ALBARRACÍN	T. Máxima absoluta	17,0	17,2	17,0	27,0	22,9	31,2	32,5	34,1	29,1	27,2	24,0	15,3	**34,1**
	T. Mínima absoluta	-8,9	-5,6	-4,7	-2,7	-0,7	4,2	8,2	7,3	5,3	-2,6	-9,7	-7,6	**-9,7**
	T. Media de las máximas	9,6	7,4	11,2	14,0	16,3	23,5	29,5	28,3	24,7	21,1	10,6	10,3	**17,2**
	T. Media de las mínimas	-1,2	-0,7	2,1	2,3	4,0	8,6	13,2	13,1	10,0	6,8	0,8	-3,3	**4,6**
	T. Media mensual	4,2	3,4	6,7	8,2	10,2	16,1	21,4	20,7	17,4	14,0	5,7	3,5	**11,0**
	Nº días de helada	21	18	9	12	1	0	0	0	0	2	15	26	**104**
ALCAÑIZ	T. Máxima absoluta	18,5	17,0	21,5	28,0	25,5	35,0	38,0	39,0	32,5	30,5	25,0	15,5	**39,0**
	T. Mínima absoluta	-4,3	-2,0	0,0	3,0	3,0	8,5	14,0	12,0	11,0	5,0	-4,0	-6,0	**-6,0**
	T. Media de las máximas	12,9	10,6	15,7	17,9	18,9	26,0	33,6	31,0	27,1	23,9	14,5	9,8	**20,2**
	T. Media de las mínimas	2,9	2,9	5,4	7,4	9,0	13,4	18,8	17,3	13,8	11,3	5,9	-0,6	**9,0**
	T. Media mensual	7,9	6,8	10,5	12,6	14,0	19,7	26,2	24,2	20,5	17,6	10,2	4,6	**14,6**
	Nº días de helada	7	4	2	0	0	0	0	0	0	0	5	21	**39**
ALCALA DE LA SELVA	T. Máxima absoluta	18,0	14,0	13,0	22,0	18,0	26,0	27,0	29,0	24,0	22,0	19,0	13,0	**29,0**
	T. Mínima absoluta	-6,0	-7,0	-7,0	-4,0	-1,0	3,0	10,0	7,0	7,0	0,0	-8,0	-5,0	**-8,0**
	T. Media de las máximas	6,4	3,0	7,1	10,9	12,0	19,8	24,5	23,5	20,2	16,5	7,2	7,6	**13,2**
	T. Media de las mínimas	-0,6	-2,4	0,4	2,0	3,1	8,2	13,5	13,2	9,8	7,9	0,9	-1,0	**4,6**
	T. Media mensual	2,9	0,3	3,8	6,4	7,6	14,0	19,0	18,3	15,0	12,2	4,1	3,3	**8,9**
	Nº días de helada	20	23	15	11	4	0	0	0	0	1	17	24	**115**
ALCORISA	T. Máxima absoluta	19,3	15,4	21,0	25,8	23,4	31,0	34,0	34,5	29,7	29,1	23,0	15,5	**34,5**
	T. Mínima absoluta	-1,8	-4,0	-0,5	1,4	4,2	7,2	16,0	13,0	11,0	3,7	-3,0	-4,8	**-4,8**
	T. Media de las máximas	11,2	8,5	13,2	15,5	16,5	23,5	30,4	28,2	24,8	21,9	12,4	10,3	**18,0**
	T. Media de las mínimas	3,0	1,8	4,6	6,1	7,0	12,0	17,9	16,4	13,8	11,7	5,0	0,9	**8,4**
	T. Media mensual	7,1	5,2	8,9	10,8	11,8	17,7	24,2	22,3	19,3	16,8	8,7	5,6	**13,2**
	Nº días de helada	4	6	2	0	0	0	0	0	0	0	3	11	**26**
ALFAMBRA	T. Máxima absoluta	18,0	17,0	17,0	27,0	23,0	30,0	32,0	34,0	29,0	28,0	23,0	15,0	**34,0**
	T. Mínima absoluta	-8,0	-4,0	-4,0	-4,0	-3,0	4,0	10,0	8,0	5,0	-3,0	-10,0	-9,0	**-10,0**
	T. Media de las máximas	9,1	7,1	11,1	14,0	15,8	23,1	29,1	28,5	24,1	21,5	10,9	10,4	**17,1**
	T. Media de las mínimas	-1,1	-0,3	2,6	3,0	5,2	9,0	13,9	13,6	10,1	6,8	1,8	-3,0	**5,1**
	T. Media mensual	4,0	3,4	6,8	8,5	10,5	16,0	21,5	21,0	17,1	14,2	6,4	3,7	**11,1**
	Nº días de helada	20	21	10	7	1	0	0	0	0	2	13	23	**97**
ANDORRA	T. Máxima absoluta	16,6	14,8	16,6	24,5	21,3	30,3	33,3	33,9	29,2	27,7	21,3	13,3	**33,9**
	T. Mínima absoluta	-0,7	-4,9	-1,8	-0,9	4,1	7,4	14,9	12,3	9,8	4,1	-2,8	-8,2	**-8,2**
	T. Media de las máximas	9,8	7,0	11,5	13,9	14,8	22,4	29,3	26,9	23,4	20,0	10,4	7,4	**16,4**
	T. Media de las mínimas	3,6	1,9	4,8	6,3	7,4	12,0	18,0	16,2	14,2	12,5	5,3	1,6	**8,7**
	T. Media mensual	6,7	4,5	8,2	10,1	11,1	17,2	23,7	21,6	18,8	16,3	7,9	4,5	**12,6**
	Nº días de helada	2	10	4	1	0	0	0	0	0	0	5	7	**29**
BELLO	T. Máxima absoluta	15,0	14,0	17,0	25,0	23,0	31,0	35,0	35,0	29,0	27,0	20,0	13,0	**35,0**
	T. Mínima absoluta	-5,0	-6,0	-4,0	-3,0	-1,0	3,0	9,0	7,0	4,0	-3,0	-8,0	-8,0	**-8,0**
	T. Media de las máximas	9,9	9,0	12,6	15,1	17,0	23,6	30,7	29,4	25,4	21,8	12,6	11,0	**18,2**
	T. Media de las mínimas	1,3	-1,8	1,3	1,9	2,7	6,9	12,1	12,0	8,4	6,3	0,1	-4,0	**3,9**
	T. Media mensual	5,6	3,6	6,9	8,5	9,8	15,2	21,4	20,7	16,9	14,0	6,4	3,5	**11,0**
	Nº días de helada	12	22	11	11	6	0	0	0	0	2	15	25	**104**

FUENTE: Redes meteorológicas del Ministerio de Agricultura, Alimentación y Medio Ambiente: AEMET, CHE, CHJ, SIAR.
ELABORACIÓN: DGA - Departamento de Agricultura, Ganadería y Medio Ambiente. Secretaría General Técnica. Servicio de Estudios, Análisis e Información.

TEMPERATURAS EN ARAGÓN - 2013 (Teruel)

Estaciones	Datos	MESES												Anual
		enero	febrero	marzo	abril	mayo	junio	julio	agosto	septie.	octub.	novie.	diciem.	
CALACEITE	T. Máxima absoluta	18,5	16,0	19,0	27,0	25,0	32,0	36,0	34,0	32,0	31,0	22,0	17,0	**36,0**
	T. Mínima absoluta	0,0	-3,0	0,0	2,0	5,0	10,0	17,0	14,0	9,0	7,0	-1,0	-4,0	**-4,0**
	T. Media de las máximas	11,9	11,2	14,4	17,3	18,6	25,6	32,0	29,5	26,6	22,7	12,9	9,1	**19,3**
	T. Media de las mínimas	5,1	3,4	6,2	7,7	9,2	13,8	19,1	18,1	14,9	14,1	6,9	2,7	**10,1**
	T. Media mensual	8,5	7,3	10,3	12,5	13,9	19,7	25,6	23,8	20,7	18,4	9,9	5,9	**14,7**
	Nº días de helada	1	7	1	0	0	0	0	0	0	0	4	7	**20**
CALAMOCHA	T. Máxima absoluta	17,9	16,3	18,4	29,0	24,8	34,3	35,4	37,0	31,9	30,4	24,4	16,9	**37,0**
	T. Mínima absoluta	-6,6	-5,5	-4,3	-3,4	-0,4	2,0	9,3	7,3	3,5	-4,3	-9,9	-8,8	**-9,9**
	T. Media de las máximas	10,5	8,8	13,0	16,1	17,3	24,4	31,3	30,1	26,6	22,6	12,1	11,4	**18,7**
	T. Media de las mínimas	-1,2	-0,7	3,1	2,7	3,5	8,1	13,6	12,9	9,9	6,3	1,1	-3,9	**4,6**
	T. Media mensual	4,7	4,1	8,1	9,4	10,4	16,3	22,5	21,5	18,3	14,5	6,6	3,7	**11,7**
	Nº días de helada	20	20	8	8	5	0	0	0	0	3	15	25	**104**
CALANDA	T. Máxima absoluta	20,4	16,5	20,7	26,0	25,7	34,4	37,7	37,1	33,2	32,2	25,1	17,4	**37,7**
	T. Mínima absoluta	-2,6	1,1	1,1	1,9	4,4	8,9	16,6	12,6	11,7	5,4	-2,6	-5,1	**-5,1**
	T. Media de las máximas	12,6	12,1	16,0	17,3	19,3	26,9	33,8	30,9	27,5	24,3	14,3	10,1	**20,4**
	T. Media de las mínimas	4,1	4,1	6,5	6,9	8,5	12,9	19,2	17,3	14,7	13,2	6,2	1,3	**9,6**
	T. Media mensual	8,3	8,2	11,3	12,1	13,9	19,9	26,5	24,1	21,1	18,7	10,3	5,7	**15,0**
	Nº días de helada	2	0	0	0	0	0	0	0	0	0	3	10	**15**
CALANDA - EMBALSE	T. Máxima absoluta	22,5	18,5	25,5	32,0	29,5	35,5	38,5	38,5	35,5	34,0	26,0	20,0	**38,5**
	T. Mínima absoluta	-2,0	-2,5	-2,0	2,0	5,5	8,0	15,5	14,0	11,0	5,0	-4,0	-5,0	**-5,0**
	T. Media de las máximas	14,7	13,0	17,5	20,6	21,4	28,8	35,3	32,8	29,8	25,8	16,1	11,3	**22,3**
	T. Media de las mínimas	2,2	2,3	4,9	6,6	8,1	12,6	18,6	17,0	14,4	12,0	5,6	-0,2	**8,7**
	T. Media mensual	8,5	7,7	11,2	13,6	14,8	20,7	27,0	24,9	22,1	18,9	10,9	5,6	**15,5**
	Nº días de helada	9	6	3	0	0	0	0	0	0	0	5	19	**42**
CASTELLOTE	T. Máxima absoluta	20,4	16,9	21,5	25,1	23,8	31,7	35,0	35,0	31,6	30,5	25,3	16,2	**35,0**
	T. Mínima absoluta	-0,5	-3,7	-1,1	0,1	4,3	7,8	15,5	12,9	10,7	4,5	-2,9	-1,3	**-3,7**
	T. Media de las máximas	12,4	9,7	14,1	15,9	17,3	24,4	31,3	29,3	26,2	23,4	13,0	12,2	**19,1**
	T. Media de las mínimas	3,4	2,1	5,1	6,3	7,5	12,4	17,8	16,7	14,4	12,6	5,2	1,8	**8,8**
	T. Media mensual	7,9	6,0	9,6	11,1	12,4	18,4	24,6	23,1	20,3	18,0	9,1	7,0	**14,0**
	Nº días de helada	1	8	4	0	0	0	0	0	0	0	5	8	**26**
CEDRILLAS	T. Máxima absoluta	17,0	12,0	11,0	22,0	18,0	26,0	26,0	29,0	23,0	22,0	18,0	12,0	**29,0**
	T. Mínima absoluta	-10,0	-11,0	-13,0	-7,0	-3,0	2,5	6,0	4,0	4,0	-3,0	-11,0	-13,0	**-13,0**
	T. Media de las máximas	4,9	1,5	5,6	9,3	11,1	20,8	24,2	22,6	19,2	15,8	5,6	6,3	**12,2**
	T. Media de las mínimas	-5,0	-5,6	-2,8	-1,3	0,9	7,0	9,5	9,6	6,8	4,5	-2,3	-7,5	**1,2**
	T. Media mensual	-0,1	-2,1	1,4	4,0	6,0	13,9	16,8	16,1	13,0	10,2	1,7	-0,6	**6,7**
	Nº días de helada	31	27	24	19	19	0	0	0	0	4	20	31	**175**
CELLA	T. Máxima absoluta	14,0	18,3	14,5	27,0	24,0	31,0	33,5	34,0	28,5	27,5	22,5	12,5	**34,0**
	T. Mínima absoluta	-4,5	-4,7	-2,0	-1,0	1,5	6,0	11,0	9,0	8,5	-1,0	-7,0	-6,0	**-7,0**
	T. Media de las máximas	8,7	8,8	11,0	14,5	16,3	23,0	30,1	28,1	24,4	20,1	9,9	8,6	**17,0**
	T. Media de las mínimas	-0,7	-0,6	3,4	3,3	5,5	10,4	15,4	14,0	11,3	8,3	1,2	-3,0	**5,7**
	T. Media mensual	4,0	4,2	7,2	8,9	10,9	16,7	22,8	21,1	17,9	14,2	5,6	2,8	**11,4**
	Nº días de helada	22	18	6	9	0	0	0	0	0	1	15	30	**101**

FUENTE: Redes meteorológicas del Ministerio de Agricultura, Alimentación y Medio Ambiente: AEMET, CHE, CHJ, SIAR.
ELABORACIÓN: DGA - Departamento de Agricultura, Ganadería y Medio Ambiente. Secretaría General Técnica. Servicio de Estudios, Análisis e Información.

TEMPERATURAS EN ARAGÓN - 2013 (Teruel)

Estaciones	Datos	MESES												Anual
		enero	febrero	marzo	abril	mayo	junio	julio	agosto	septie.	octub.	novie.	diciem.	
CRETAS	T. Máxima absoluta	17,5	15,0	19,0	26,0	24,5	33,0	36,0	34,5	32,0	29,0	23,0	13,5	**36,0**
	T. Mínima absoluta	0,0	-3,0	-1,0	0,0	5,0	8,0	14,0	13,5	12,0	6,0	-3,0	-4,0	**-4,0**
	T. Media de las máximas	12,7	10,2	14,3	16,9	18,3	25,8	32,1	29,8	27,8	22,9	13,1	10,0	**19,5**
	T. Media de las mínimas	3,4	2,3	5,0	5,6	7,5	11,8	17,6	16,5	14,6	12,8	4,7	0,6	**8,5**
	T. Media mensual	8,1	6,3	9,6	11,3	13,0	18,8	24,9	23,2	21,2	17,9	8,9	5,3	**14,0**
	Nº días de helada	2	10	5	2	0	0	0	0	0	0	5	12	**36**
OLIETE - CUEVA FORADADA	T. Máxima absoluta	19,0	19,5	22,0	26,0	25,5	34,0	36,0	37,5	30,0	29,0	25,5	15,5	**37,5**
	T. Mínima absoluta	-4,0	-2,0	-1,0	1,0	3,0	7,0	13,0	12,0	8,5	2,5	-5,5	-6,0	**-6,0**
	T. Media de las máximas	12,5	10,3	15,0	17,3	18,3	24,8	31,3	29,3	25,7	22,7	13,7	10,2	**19,3**
	T. Media de las mínimas	1,7	2,3	4,7	5,9	6,9	11,5	16,4	15,2	12,2	10,2	5,5	-0,8	**7,6**
	T. Media mensual	7,1	6,3	9,9	11,6	12,6	18,1	23,9	22,3	19,0	16,4	9,6	4,8	**13,5**
	Nº días de helada	11	7	5	0	0	0	0	0	0	0	4	22	**49**
EJULVE	T. Máxima absoluta	18,0	16,0	16,0	24,0	22,0	30,0	32,0	33,0	29,0	27,0	22,0	15,0	**33,0**
	T. Mínima absoluta	-3,0	-5,0	-4,0	-2,0	1,0	4,0	12,0	10,0	7,0	2,0	-5,0	-4,0	**-5,0**
	T. Media de las máximas	9,3	6,5	10,8	12,9	15,0	21,2	27,6	26,3	23,1	20,5	9,8	10,3	**16,1**
	T. Media de las mínimas	2,1	0,0	3,3	4,6	5,3	10,5	16,2	14,8	12,5	10,5	3,5	1,9	**7,1**
	T. Media mensual	5,7	3,3	7,0	8,8	10,2	15,8	21,9	20,6	17,8	15,5	6,7	6,1	**11,6**
	Nº días de helada	10	16	6	6	0	0	0	0	0	0	12	9	**59**
FORMICHE ALTO	T. Máxima absoluta	20,0	16,0	16,5	27,0	23,0	29,0	30,0	33,0	27,5	27,0	23,5	16,0	**33,0**
	T. Mínima absoluta	-4,0	-5,0	-4,0	-2,0	1,0	5,0	10,0	8,0	7,5	0,0	-7,0	-7,0	**-7,0**
	T. Media de las máximas	10,7	8,0	11,2	15,3	16,6	23,4	28,8	29,0	25,0	22,4	12,1	12,1	**17,9**
	T. Media de las mínimas	-0,3	-1,0	2,0	2,6	4,3	8,6	12,3	12,5	9,6	7,4	1,5	-1,4	**4,8**
	T. Media mensual	5,2	3,5	6,6	8,9	10,5	16,0	20,6	20,8	17,3	14,9	6,8	5,4	**11,4**
	Nº días de helada	20	20	13	9	0	0	0	0	0	1	14	22	**99**
FUENTESPALDA	T. Máxima absoluta	19,2	16,3	20,8	27,1	24,5	31,8	33,1	33,6	30,5	29,9	23,6	16,9	**33,6**
	T. Mínima absoluta	-4,1	-3,9	-2,0	0,3	2,4	6,5	12,2	10,1	7,1	1,2	-5,6	-4,7	**-5,6**
	T. Media de las máximas	12,0	10,0	13,6	16,6	17,7	24,6	30,2	28,3	25,5	22,7	13,4	11,6	**18,9**
	T. Media de las mínimas	1,4	1,8	4,3	5,0	6,6	11,1	15,5	14,8	11,9	8,8	3,4	-1,1	**7,0**
	T. Media mensual	6,7	5,9	8,9	10,8	12,2	17,9	22,9	21,6	18,7	15,8	8,4	5,3	**12,9**
	Nº días de helada	12	10	5	0	0	0	0	0	0	0	7	24	**58**
GALLIPUÉN - EMBALSE	T. Máxima absoluta	19,0	16,0	21,0	26,0	24,0	31,0	34,0	35,0	30,0	29,0	24,0	15,0	**35,0**
	T. Mínima absoluta	-3,0	-3,0	-2,0	1,0	3,0	7,0	13,0	11,0	9,0	2,0	-5,0	-3,0	**-5,0**
	T. Media de las máximas	11,9	9,3	14,0	16,3	17,7	24,4	30,9	28,6	25,6	22,4	12,8	10,8	**18,7**
	T. Media de las mínimas	1,8	1,3	4,5	5,7	6,8	11,5	17,0	15,4	12,6	10,2	3,9	-0,1	**7,6**
	T. Media mensual	6,9	5,3	9,2	11,0	12,2	18,0	23,9	22,0	19,1	16,3	8,4	5,4	**13,1**
	Nº días de helada	9	13	5	0	0	0	0	0	0	0	6	20	**53**
GRIEGOS	T. Máxima absoluta	17,0	10,0	13,0	21,0	17,0	26,0	27,0	30,0	22,0	21,0	17,0	14,0	**30,0**
	T. Mínima absoluta	-7,0	-10,0	-7,0	-5,0	-2,0	0,0	6,0	4,0	4,0	-4,0	-10,0	-8,0	**-10,0**
	T. Media de las máximas	4,6	2,2	5,0	9,2	10,4	18,4	24,5	23,4	19,1	14,6	5,5	5,9	**11,9**
	T. Media de las mínimas	-2,3	-3,6	0,5	0,9	2,7	7,7	11,9	10,9	8,6	5,8	-0,9	-3,0	**3,3**
	T. Media mensual	1,2	-0,7	2,8	5,1	6,5	13,0	18,2	17,1	13,9	10,2	2,3	1,5	**7,6**
	Nº días de helada	27	24	14	14	11	1	0	0	0	3	17	28	**139**

FUENTE: Redes meteorológicas del Ministerio de Agricultura, Alimentación y Medio Ambiente: AEMET, CHE, CHJ, SIAR.
ELABORACIÓN: DGA - Departamento de Agricultura, Ganadería y Medio Ambiente. Secretaría General Técnica. Servicio de Estudios, Análisis e Información.

TEMPERATURAS EN ARAGÓN - 2013 (Teruel)

Estaciones	Datos	MESES												Anual
		enero	febrero	marzo	abril	mayo	junio	julio	agosto	septie.	octub.	novie.	diciem.	
HIJAR	T. Máxima absoluta	21,0	18,0	23,0	29,0	28,0	37,0	39,0	40,0	33,0	34,0	27,0	17,0	**40,0**
	T. Mínima absoluta	-3,0	-1,0	1,0	3,0	5,0	10,0	15,0	14,0	10,0	7,0	-4,0	-4,0	**-4,0**
	T. Media de las máximas	14,1	12,9	17,5	20,1	21,8	29,1	36,1	33,3	30,3	25,5	16,0	9,3	**22,2**
	T. Media de las mínimas	3,7	4,3	6,5	7,9	9,6	13,8	18,6	17,6	14,9	12,8	7,6	0,6	**9,8**
	T. Media mensual	8,9	8,6	12,0	14,0	15,7	21,5	27,4	25,4	22,6	19,1	11,8	5,0	**16,0**
	Nº días de helada	5	4	0	0	0	0	0	0	0	0	3	16	**28**
JABALOYAS	T. Máxima absoluta	17,5	15,0	14,0	23,0	22,0	28,0	28,0	30,0	25,0	23,5	25,0	12,0	**30,0**
	T. Mínima absoluta	-6,0	-8,0	-5,0	-5,0	-1,5	3,0	7,0	8,0	5,0	-1,5	-7,5	-6,0	**-8,0**
	T. Media de las máximas	9,1	6,6	9,2	15,2	14,1	21,3	25,6	25,1	20,5	19,1	8,9	8,5	**15,3**
	T. Media de las mínimas	-1,1	-2,6	0,1	1,4	3,0	8,3	13,3	13,2	9,5	6,9	-0,9	-1,3	**4,2**
	T. Media mensual	4,1	2,0	4,7	8,3	8,6	14,8	19,4	19,2	15,0	13,0	4,0	3,6	**9,7**
	Nº días de helada	22	21	18	12	4	0	0	0	0	2	18	21	**118**
JARQUE DE LA VAL	T. Máxima absoluta	17,0	15,0	16,0	25,0	25,0	30,0	32,0	34,0	29,0	27,0	21,0	13,0	**34,0**
	T. Mínima absoluta	-4,0	-5,0	-5,0	-3,0	1,0	1,0	10,0	7,0	-1,0	-1,0	-8,0	-6,0	**-8,0**
	T. Media de las máximas	8,0	6,5	10,3	13,1	15,0	22,2	29,3	27,3	23,7	20,4	8,9	9,8	**16,2**
	T. Media de las mínimas	-0,4	-1,7	1,9	2,3	3,8	7,7	13,7	12,5	9,8	8,1	1,0	-2,0	**4,7**
	T. Media mensual	3,8	2,4	6,1	7,7	9,4	14,9	21,5	19,9	16,8	14,2	5,0	3,9	**10,5**
	Nº días de helada	19	21	8	14	0	0	0	0	1	1	18	25	**107**
LA FRESNEDA	T. Máxima absoluta	17,5	14,0	19,0	27,0	26,0	32,0	36,5	35,0	31,0	29,5	23,0	15,0	**36,5**
	T. Mínima absoluta	0,0	-3,0	-0,5	2,0	6,0	9,0	16,0	14,0	13,0	7,0	-2,0	-5,0	**-5,0**
	T. Media de las máximas	10,7	8,7	13,0	16,4	17,8	24,9	32,3	29,6	25,7	22,1	11,6	9,2	**18,5**
	T. Media de las mínimas	4,1	2,8	5,6	7,8	9,1	13,5	20,0	18,5	15,4	13,7	6,4	2,4	**9,9**
	T. Media mensual	7,4	5,8	9,3	12,1	13,5	19,2	26,2	24,1	20,6	17,9	9,0	5,8	**14,2**
	Nº días de helada	1	6	1	0	0	0	0	0	0	0	3	8	**19**
LA PUEBLA DE HIJAR	T. Máxima absoluta	19,0	17,0	22,0	29,0	28,0	35,0	37,0	38,0	32,0	32,0	25,0	16,0	**38,0**
	T. Mínima absoluta	-6,0	-2,0	-1,0	2,0	2,0	8,0	13,0	12,0	10,0	4,0	-5,0	-5,0	**-6,0**
	T. Media de las máximas	13,0	11,8	16,4	19,4	20,9	28,0	34,6	32,1	28,8	24,4	14,6	8,8	**21,1**
	T. Media de las mínimas	1,1	2,9	5,2	6,1	8,0	12,3	17,5	16,4	13,8	10,5	5,5	-0,5	**8,2**
	T. Media mensual	7,1	7,3	10,8	12,8	14,5	20,2	26,1	24,3	21,3	17,4	10,0	4,1	**14,7**
	Nº días de helada	13	6	4	0	0	0	0	0	0	0	5	21	**49**
LUCO DE JILOCA	T. Máxima absoluta	17,0	14,0	17,5	28,5	24,5	34,0	35,0	37,0	32,0	29,0	23,5	15,5	**37,0**
	T. Mínima absoluta	-6,5	-5,0	-4,0	-2,5	0,0	3,0	9,5	8,0	6,0	-3,0	-8,0	-7,5	**-8,0**
	T. Media de las máximas	10,2	7,8	12,7	15,9	16,8	23,9	31,3	29,9	27,1	23,1	11,6	10,5	**18,4**
	T. Media de las mínimas	-1,2	-0,4	3,5	2,9	4,1	8,8	13,8	13,4	10,4	6,4	1,8	-3,2	**5,0**
	T. Media mensual	4,6	3,8	8,2	9,4	10,5	16,4	22,6	21,7	18,7	14,8	6,7	3,7	**11,8**
	Nº días de helada	19	22	9	9	1	0	0	0	0	1	12	25	**98**
MONTALBÁN	T. Máxima absoluta	18,2	14,8	19,2	27,0	23,7	32,0	34,2	36,5	31,8	29,4	23,9	15,7	**36,5**
	T. Mínima absoluta	-5,2	-4,8	-6,5	-2,8	0,4	3,8	10,3	9,0	4,7	-0,6	-8,1	-5,8	**-8,1**
	T. Media de las máximas	10,3	7,8	12,8	15,0	16,1	22,8	29,6	28,4	25,3	22,4	10,8	11,2	**17,7**
	T. Media de las mínimas	0,8	-0,3	3,0	3,9	4,7	9,2	14,4	14,3	11,1	9,1	2,7	-1,6	**5,9**
	T. Media mensual	5,6	3,8	7,9	9,5	10,4	16,0	22,0	21,4	18,2	15,8	6,8	4,8	**11,9**
	Nº días de helada	12	17	10	4	0	0	0	0	0	1	8	23	**75**

FUENTE: Redes meteorológicas del Ministerio de Agricultura, Alimentación y Medio Ambiente: AEMET, CHE, CHJ, SIAR.
ELABORACIÓN: DGA - Departamento de Agricultura, Ganadería y Medio Ambiente. Secretaría General Técnica. Servicio de Estudios, Análisis e Información.

TEMPERATURAS EN ARAGÓN - 2013 (Teruel)

Estaciones	Datos	MESES												Anual
		enero	febrero	marzo	abril	mayo	junio	julio	agosto	septie.	octub.	novie.	diciem.	
MOSQUERUELA	T. Máxima absoluta	18,8	16,7	14,0	22,3	19,8	25,1	27,5	29,9	23,4	23,7	21,0	14,6	**29,9**
	T. Mínima absoluta	-5,6	-8,4	-7,0	-5,2	-0,5	3,4	10,2	7,4	7,5	0,0	-6,0	-5,4	**-8,4**
	T. Media de las máximas	7,9	4,2	9,1	11,8	13,4	19,3	24,8	23,6	20,3	18,2	8,4	9,2	**14,2**
	T. Media de las mínimas	-0,1	-2,9	-0,8	1,2	3,1	8,3	13,1	13,0	10,2	7,4	0,6	-0,7	**4,8**
	T. Media mensual	3,9	0,7	4,1	6,5	8,3	13,8	19,0	18,3	15,3	12,8	4,5	4,3	**9,3**
	Nº días de helada	18	19	20	13	5	0	0	0	0	1	16	18	**110**
MUNIESA	T. Máxima absoluta	17,8	16,9	19,5	25,6	23,3	32,6	35,0	37,4	32,0	29,5	24,0	14,4	**37,4**
	T. Mínima absoluta	-3,1	-4,6	-2,9	-0,5	2,2	4,6	13,5	11,0	8,8	1,9	-5,7	-3,7	**-5,7**
	T. Media de las máximas	10,8	8,1	12,7	15,0	16,2	23,2	30,5	28,2	25,2	21,6	11,4	10,7	**17,8**
	T. Media de las mínimas	2,0	0,8	4,2	5,0	5,6	10,4	16,5	14,9	12,5	10,5	4,2	-0,1	**7,2**
	T. Media mensual	6,4	4,5	8,5	10,0	10,9	16,8	23,5	21,6	18,9	16,1	7,8	5,3	**12,5**
	Nº días de helada	5	13	6	5	0	0	0	0	0	0	6	19	**54**
NOGUERA DE ALBARRACÍN	T. Máxima absoluta	19,0	16,0	16,0	25,0	28,0	30,0	33,0	35,0	29,0	27,0	23,0	16,0	**35,0**
	T. Mínima absoluta	-5,0	-7,0	-8,0	-4,0	-1,0	2,0	8,0	6,0	4,0	-4,0	-9,0	-8,0	**-9,0**
	T. Media de las máximas	8,9	6,5	9,7	13,1	16,5	22,6	28,9	28,5	25,0	20,9	10,5	10,0	**16,8**
	T. Media de las mínimas	-1,2	-2,3	0,9	1,6	3,2	7,0	11,3	11,4	9,4	6,4	0,6	-2,9	**3,8**
	T. Media mensual	3,9	2,1	5,3	7,4	9,8	14,8	20,1	19,9	17,2	13,6	5,6	3,5	**10,3**
	Nº días de helada	25	22	12	14	9	0	0	0	0	1	16	25	**124**
NOGUERUELAS	T. Máxima absoluta	16,0	15,0	14,0	24,0	22,0	28,0	28,0	29,0	25,0	23,0	18,0	12,0	**29,0**
	T. Mínima absoluta	-8,0	-9,0	-7,0	-6,0	-3,0	2,0	11,0	7,0	6,0	0,0	-7,0	-7,0	**-9,0**
	T. Media de las máximas	7,6	5,5	9,1	13,4	15,7	21,9	25,5	24,6	21,5	18,3	8,8	7,6	**15,0**
	T. Media de las mínimas	-1,6	-4,0	-0,8	1,1	2,8	8,0	13,1	12,6	9,3	7,4	-0,4	-2,9	**3,7**
	T. Media mensual	3,0	0,7	4,1	7,3	9,3	15,0	19,3	18,6	15,4	12,8	4,2	2,4	**9,3**
	Nº días de helada	20	26	20	16	11	0	0	0	0	1	17	27	**138**
ODÓN	T. Máxima absoluta	15,0	14,0	16,0	29,0	22,0	32,0	33,0	35,0	30,0	26,0	21,0	13,0	**35,0**
	T. Mínima absoluta	-8,0	-7,0	-3,0	-2,0	0,0	3,0	9,0	8,0	5,0	-1,0	-7,0	-9,0	**-9,0**
	T. Media de las máximas	8,2	7,1	11,4	14,9	15,3	23,1	29,9	28,2	24,6	20,8	10,0	8,8	**16,9**
	T. Media de las mínimas	-0,4	-0,9	2,7	3,8	4,3	8,7	14,0	13,6	10,5	7,5	1,1	-2,0	**5,2**
	T. Media mensual	3,9	3,1	7,1	9,4	9,8	15,9	22,0	20,9	17,6	14,2	5,5	3,4	**11,1**
	Nº días de helada	19	19	7	7	1	0	0	0	0	1	16	27	**97**
ORIHUELA DEL TREMEDAL	T. Máxima absoluta	14,0	10,5	14,5	23,5	20,5	29,0	31,5	32,0	26,0	23,5	18,0	11,5	**32,0**
	T. Mínima absoluta	-6,5	-8,0	-6,5	-4,5	-1,5	2,0	7,5	6,0	4,5	-3,0	-8,5	-7,0	**-8,5**
	T. Media de las máximas	5,6	3,6	7,7	11,5	13,7	21,5	27,2	25,8	21,7	17,3	7,1	7,2	**14,2**
	T. Media de las mínimas	-1,1	-2,3	0,5	1,7	3,2	8,2	13,1	12,4	10,4	8,1	0,8	-1,8	**4,4**
	T. Media mensual	2,3	0,7	4,1	6,6	8,5	14,9	20,2	19,2	16,1	12,7	4,0	2,7	**9,3**
	Nº días de helada	21	20	14	13	8	0	0	0	0	1	16	23	**116**
PANCRUDO	T. Máxima absoluta	15,5	25,0	15,0	25,0	21,0	29,0	31,0	33,5	28,0	26,0	21,5	13,5	**33,5**
	T. Mínima absoluta	-7,0	-6,5	-9,0	-3,5	0,0	2,0	8,5	7,5	3,5	-4,0	-9,0	-8,0	**-9,0**
	T. Media de las máximas	7,3	5,8	9,9	13,0	14,1	21,7	28,5	27,3	23,7	19,2	9,0	8,9	**15,7**
	T. Media de las mínimas	-1,4	-1,4	1,6	2,4	3,6	8,2	13,3	13,4	10,5	7,3	1,3	-2,3	**4,7**
	T. Media mensual	3,0	2,2	5,7	7,7	8,9	15,0	20,9	20,4	17,1	13,3	5,1	3,3	**10,2**
	Nº días de helada	22	19	10	10	1	0	0	0	0	1	16	25	**104**

FUENTE: Redes meteorológicas del Ministerio de Agricultura, Alimentación y Medio Ambiente: AEMET, CHE, CHJ, SIAR.
ELABORACIÓN: DGA - Departamento de Agricultura, Ganadería y Medio Ambiente. Secretaría General Técnica. Servicio de Estudios, Análisis e Información.

TEMPERATURAS EN ARAGÓN - 2013 (Teruel)

Estaciones	Datos	MESES												Anual
		enero	febrero	marzo	abril	mayo	junio	julio	agosto	septie.	octub.	novie.	diciem.	
POZONDÓN	T. Máxima absoluta	16,4	12,4	11,4	25,2	20,2	30,4	30,8	33,4	28,8	25,4	20,4	13,2	**33,4**
	T. Mínima absoluta	-10,4	-9,2	-6,4	-5,2	-2,4	2,2	6,8	4,2	4,2	-3,4	-10,8	-8,6	**-10,8**
	T. Media de las máximas	7,4	4,8	8,2	13,1	13,8	21,4	27,5	27,6	23,0	19,4	8,7	9,4	**15,4**
	T. Media de las mínimas	-2,2	-3,3	-0,1	1,5	2,3	7,3	12,5	11,5	9,3	5,9	-1,2	-2,6	**3,4**
	T. Media mensual	2,6	0,8	4,0	7,3	8,1	14,3	20,0	19,6	16,2	12,6	3,7	3,4	**9,4**
	Nº días de helada	21	22	15	12	8	0	0	0	0	2	15	24	**119**
SAMPER DE CALANDA	T. Máxima absoluta	21,0	19,0	20,0	28,0	30,0	34,0	39,0	39,0	33,0	31,0	24,0	15,0	**39,0**
	T. Mínima absoluta	0,0	-4,0	1,0	2,0	4,0	9,0	17,0	14,0	11,0	6,0	-1,0	-1,0	**-4,0**
	T. Media de las máximas	12,6	12,1	16,1	19,0	21,0	26,9	35,5	33,6	28,4	23,9	13,9	8,8	**21,0**
	T. Media de las mínimas	2,4	3,0	6,3	7,7	8,4	14,2	20,3	18,4	15,0	12,5	5,3	1,4	**9,6**
	T. Media mensual	7,5	7,6	11,2	13,4	14,7	20,6	27,9	26,0	21,7	18,2	9,6	5,1	**15,3**
	Nº días de helada	7	7	0	0	0	0	0	0	0	0	5	12	**31**
SANTA EULALIA DEL CAMPO	T. Máxima absoluta	16,4	18,3	17,5	29,4	23,8	33,3	33,5	35,7	30,3	28,7	23,5	14,5	**35,7**
	T. Mínima absoluta	-5,7	-4,7	-5,1	-3,8	-0,2	3,8	10,5	7,9	4,7	-2,3	-8,6	-7,4	**-8,6**
	T. Media de las máximas	10,1	8,8	12,8	15,4	17,0	24,1	30,6	29,5	25,8	22,1	11,3	10,0	**18,1**
	T. Media de las mínimas	-1,4	-0,6	2,4	2,4	4,2	8,9	13,8	13,9	10,6	7,7	1,2	-3,2	**5,0**
	T. Media mensual	4,4	4,2	7,6	8,9	10,6	16,5	22,2	21,7	18,2	14,9	6,3	3,4	**11,6**
	Nº días de helada	21	18	8	10	1	0	0	0	0	1	14	25	**98**
SARRIÓN	T. Máxima absoluta	18,0	16,5	16,0	25,5	23,0	29,0	30,5	32,0	25,5	25,0	23,0	13,0	**32,0**
	T. Mínima absoluta	-1,0	-3,0	-1,5	-1,0	2,0	0,0	13,0	11,5	10,0	3,5	-2,0	-2,5	**-3,0**
	T. Media de las máximas	9,0	7,2	11,2	15,1	15,8	22,7	27,8	26,2	23,6	21,1	11,3	9,9	**16,7**
	T. Media de las mínimas	2,0	1,1	3,4	4,7	6,5	11,1	15,0	15,0	11,9	9,9	4,4	0,9	**7,2**
	T. Media mensual	5,5	4,2	7,3	9,9	11,2	16,7	21,4	20,6	17,8	15,5	7,9	5,4	**12,0**
	Nº días de helada	7	11	4	1	0	1	0	0	0	0	8	12	**44**
TERUEL	T. Máxima absoluta	17,8	19,3	18,4	29,8	25,5	32,7	35,1	36,2	30,9	29,6	25,1	15,4	**36,2**
	T. Mínima absoluta	-6,1	-5,2	-5,1	-2,6	0,7	5,0	9,8	8,3	5,5	-1,6	-8,5	-8,2	**-8,5**
	T. Media de las máximas	10,8	9,5	13,3	17,0	18,7	26,2	32,3	30,6	26,7	23,2	12,1	11,0	**19,3**
	T. Media de las mínimas	-1,9	-0,6	2,8	2,6	4,7	9,0	13,6	13,9	10,9	7,2	1,0	-3,6	**5,0**
	T. Media mensual	4,5	4,5	8,0	9,8	11,7	17,6	23,0	22,2	18,8	15,3	6,6	3,7	**12,1**
	Nº días de helada	23	19	8	8	0	0	0	0	0	1	14	27	**100**
TORNOS	T. Máxima absoluta	15,0	13,0	17,0	29,0	25,0	32,0	36,0	37,0	31,0	31,0	19,0	12,0	**37,0**
	T. Mínima absoluta	-8,0	-5,0	-4,0	-2,0	0,0	-6,0	10,0	8,0	4,0	-3,0	-8,0	-7,0	**-8,0**
	T. Media de las máximas	8,2	6,8	11,5	14,9	16,7	22,9	30,9	29,4	25,5	21,3	8,6	7,2	**17,0**
	T. Media de las mínimas	-0,4	-0,3	3,0	3,8	4,2	7,7	14,1	14,0	9,8	8,8	1,9	-2,0	**5,4**
	T. Media mensual	3,9	3,3	7,3	9,4	10,4	15,3	22,5	21,7	17,7	15,0	5,2	2,6	**11,2**
	Nº días de helada	19	20	8	7	3	1	0	0	0	2	14	25	**99**
VALDERROBRES	T. Máxima absoluta	18,5	14,8	20,5	27,5	25,8	34,6	35,6	36,3	32,0	30,6	22,9	16,5	**36,3**
	T. Mínima absoluta	-6,0	-5,8	-4,5	0,0	1,5	5,5	11,5	9,2	7,0	0,0	-7,5	-7,0	**-7,5**
	T. Media de las máximas	12,0	10,3	14,2	17,2	18,9	25,6	32,1	29,8	25,9	22,5	13,1	10,5	**19,3**
	T. Media de las mínimas	0,1	1,5	3,0	4,5	6,5	10,5	14,9	13,7	10,8	8,9	3,7	-2,5	**6,3**
	T. Media mensual	6,1	5,9	8,6	10,9	12,7	18,0	23,5	21,8	18,4	15,7	8,4	4,0	**12,8**
	Nº días de helada	16	12	8	1	0	0	0	0	0	1	7	24	**69**

FUENTE: Redes meteorológicas del Ministerio de Agricultura, Alimentación y Medio Ambiente: AEMET, CHE, CHJ, SIAR.
ELABORACIÓN: DGA - Departamento de Agricultura, Ganadería y Medio Ambiente. Secretaría General Técnica. Servicio de Estudios, Análisis e Información.

TEMPERATURAS EN ARAGÓN - 2013 (Teruel)

Estaciones	Datos	MESES												Anual
		enero	febrero	marzo	abril	mayo	junio	julio	agosto	septie.	octub.	novie.	diciem.	
VILLARLUENGO	T. Máxima absoluta	17,0	16,0	16,0	25,0	22,0	29,0	30,0	33,0	27,0	26,0	22,0	12,0	**33,0**
	T. Mínima absoluta	-3,0	-6,0	-4,0	-2,0	1,0	5,0	11,0	8,0	6,0	0,0	-6,0	-5,0	**-6,0**
	T. Media de las máximas	7,6	4,6	9,6	12,9	13,8	20,9	26,9	25,5	21,7	18,7	8,6	8,5	**14,9**
	T. Media de las mínimas	0,5	-1,0	2,4	3,5	4,4	9,5	14,4	13,3	10,9	9,1	2,2	-1,0	**5,7**
	T. Media mensual	4,0	1,8	6,0	8,2	9,1	15,2	20,6	19,4	16,3	13,9	5,4	3,7	**10,3**
	Nº días de helada	16	18	10	9	0	0	0	0	0	1	15	26	**95**
VILLEL	T. Máxima absoluta	16,0	17,0	19,0	28,0	29,0	29,0	34,0	34,0	33,0	27,0	22,0	13,0	**34,0**
	T. Mínima absoluta	-6,0	-4,0	-2,0	-1,0	2,0	8,0	14,0	10,0	10,0	3,0	-7,0	-7,0	**-7,0**
	T. Media de las máximas	9,7	9,8	14,0	16,9	20,6	23,9	30,5	27,5	27,1	22,3	11,7	8,0	**18,5**
	T. Media de las mínimas	-1,7	1,4	5,1	4,5	8,4	10,8	16,9	16,4	15,7	11,4	2,5	-2,8	**7,4**
	T. Media mensual	4,0	5,6	9,6	10,7	14,5	17,4	23,7	21,9	21,4	16,8	7,1	2,6	**12,9**
	Nº días de helada	23	13	3	1	0	0	0	0	0	0	12	26	**78**

FUENTE: Redes meteorológicas del Ministerio de Agricultura, Alimentación y Medio Ambiente: AEMET, CHE, CHJ, SIAR.
ELABORACIÓN: DGA - Departamento de Agricultura, Ganadería y Medio Ambiente. Secretaría General Técnica. Servicio de Estudios, Análisis e Información.

TEMPERATURAS EN ARAGÓN - 2013 (Zaragoza)

Estaciones	Datos	MESES												Anual
		enero	febrero	marzo	abril	mayo	junio	julio	agosto	septie.	octub.	novie.	diciem.	
AGUARÓN	T. Máxima absoluta	17,0	14,5	17,5	26,0	24,0	30,0	35,5	37,5	30,5	28,0	21,0	13,0	**37,5**
	T. Mínima absoluta	-3,0	-6,5	-2,0	-1,0	0,5	5,0	13,0	10,0	8,0	1,0	-5,0	-4,5	**-6,5**
	T. Media de las máximas	11,1	8,2	12,2	15,2	15,7	22,8	30,8	28,5	25,2	21,3	11,0	9,1	**17,6**
	T. Media de las mínimas	1,6	1,0	3,8	4,7	5,3	9,9	15,8	13,9	12,1	10,1	3,7	-0,6	**6,8**
	T. Media mensual	6,4	4,6	8,0	10,0	10,5	16,4	23,3	21,2	18,7	15,7	7,4	4,3	**12,2**
	Nº días de helada	7	10	7	3	0	0	0	0	0	0	9	20	**56**
ALHAMA DE ARAGON	T. Máxima absoluta	18,5	15,0	19,0	30,0	23,0	33,0	37,0	39,0	33,0	29,0	22,5	14,0	**39,0**
	T. Mínima absoluta	-5,5	-5,5	-8,0	-0,5	1,0	5,0	11,0	10,0	7,0	-0,5	-7,0	-8,0	**-8,0**
	T. Media de las máximas	10,2	8,7	12,9	17,2	17,4	25,2	32,1	30,0	27,8	22,0	13,0	10,5	**18,9**
	T. Media de las mínimas	1,2	1,2	4,1	5,3	6,5	10,6	15,8	15,7	11,5	9,5	3,5	-2,3	**6,9**
	T. Media mensual	5,7	5,0	8,5	11,3	12,0	17,9	24,0	22,8	19,7	15,8	8,3	4,0	**12,9**
	Nº días de helada	12	10	6	3	0	0	0	0	0	1	8	23	**63**
ARANDA DE MONCAYO	T. Máxima absoluta	17,0	15,0	16,0	27,0	22,0	30,0	34,0	36,0	28,0	27,0	20,0	14,0	**36,0**
	T. Mínima absoluta	-2,0	-3,5	-1,0	0,0	2,0	6,0	10,0	12,0	8,0	3,0	-6,0	-4,0	**-6,0**
	T. Media de las máximas	9,0	8,2	11,0	15,6	16,3	23,4	29,9	29,6	25,0	20,0	10,9	8,6	**17,3**
	T. Media de las mínimas	3,1	2,0	4,5	6,1	6,5	11,6	16,7	15,5	12,8	10,5	4,4	0,8	**7,9**
	T. Media mensual	6,1	5,1	7,8	10,9	11,4	17,5	23,3	22,6	18,9	15,2	7,6	4,7	**12,6**
	Nº días de helada	4	11	3	1	0	0	0	0	0	0	7	17	**43**
ATECA	T. Máxima absoluta	18,0	15,0	17,0	29,0	24,0	35,0	37,0	40,0	34,0	29,0	22,0	13,0	**40,0**
	T. Mínima absoluta	-6,5	-3,0	-4,0	-2,0	1,0	3,5	11,0	9,0	5,0	-2,5	-9,0	-9,0	**-9,0**
	T. Media de las máximas	10,7	9,3	13,2	16,8	17,9	25,4	32,5	31,2	27,6	22,0	12,8	9,3	**19,1**
	T. Media de las mínimas	1,1	1,5	3,7	4,0	5,1	9,3	14,7	13,9	10,4	7,9	2,7	-2,8	**6,0**
	T. Media mensual	5,9	5,4	8,5	10,4	11,5	17,4	23,6	22,6	19,0	15,0	7,8	3,3	**12,5**
	Nº días de helada	12	8	6	4	0	0	0	0	0	1	9	22	**62**
AZUARA	T. Máxima absoluta	20,2	17,2	21,0	28,7	27,0	33,7	35,0	37,0	32,1	29,8	24,2	18,1	**37,0**
	T. Mínima absoluta	0,0	-4,2	0,0	1,3	4,5	8,5	15,4	12,6	10,6	4,7	-3,5	-5,0	**-5,0**
	T. Media de las máximas	13,7	11,1	15,0	18,5	19,4	26,1	32,1	30,3	26,8	23,8	14,5	13,1	**20,4**
	T. Media de las mínimas	3,7	2,5	5,1	6,5	7,9	12,0	17,4	16,0	14,0	11,3	5,8	1,3	**8,6**
	T. Media mensual	8,7	6,8	10,1	12,5	13,7	19,1	24,8	23,2	20,4	17,6	10,1	7,3	**14,5**
	Nº días de helada	1	6	1	0	0	0	0	0	0	0	3	10	**21**
BIEL	T. Máxima absoluta	15,0	13,0	15,0	27,0	24,0	30,0	32,0	32,0	30,0	26,0	20,0	12,0	**32,0**
	T. Mínima absoluta	-4,0	-6,0	-2,0	-2,0	0,0	6,0	12,0	8,0	7,0	0,0	-6,0	-7,0	**-7,0**
	T. Media de las máximas	7,6	6,7	10,1	15,3	15,1	22,2	29,2	27,2	25,0	20,0	10,7	8,0	**16,4**
	T. Media de las mínimas	0,8	0,4	2,4	4,1	4,8	10,2	15,0	13,6	11,0	9,9	3,3	-0,7	**6,2**
	T. Media mensual	4,2	3,6	6,3	9,7	10,0	16,2	22,1	20,4	18,0	15,0	7,0	3,6	**11,3**
	Nº días de helada	17	15	10	3	1	0	0	0	0	1	10	20	**77**
BORJA	T. Máxima absoluta	18,5	16,0	18,0	29,0	26,0	33,5	36,5	36,5	31,0	29,0	23,0	16,0	**36,5**
	T. Mínima absoluta	-2,0	-1,0	1,0	3,0	4,0	9,0	15,0	13,5	10,5	4,0	-3,0	-4,0	**-4,0**
	T. Media de las máximas	12,3	10,0	14,3	17,7	18,0	25,2	32,5	30,0	26,4	21,9	13,3	9,4	**19,3**
	T. Media de las mínimas	4,1	3,7	5,7	8,4	8,7	13,9	18,6	17,8	15,2	12,9	6,9	1,6	**9,8**
	T. Media mensual	8,2	6,9	10,0	13,1	13,3	19,6	25,6	23,9	20,8	17,4	10,2	5,5	**14,5**
	Nº días de helada	1	3	0	0	0	0	0	0	0	0	1	12	**17**

FUENTE: Redes meteorológicas del Ministerio de Agricultura, Alimentación y Medio Ambiente: AEMET, CHE, CHJ, SIAR.
ELABORACIÓN: DGA - Departamento de Agricultura, Ganadería y Medio Ambiente. Secretaría General Técnica. Servicio de Estudios, Análisis e Información.

TEMPERATURAS EN ARAGÓN - 2013 (Zaragoza)

Estaciones	Datos	MESES												Anual
		enero	febrero	marzo	abril	mayo	junio	julio	agosto	septie.	octub.	novie.	diciem.	
BULBUENTE	T. Máxima absoluta	18,0	15,0	18,0	28,0	25,0	34,0	36,5	37,0	31,0	30,0	24,0	17,0	**37,0**
	T. Mínima absoluta	-2,0	-4,0	-1,0	1,0	1,0	7,0	15,0	12,0	7,0	2,0	-4,0	-5,0	**-5,0**
	T. Media de las máximas	11,8	8,6	13,8	16,4	17,0	24,5	32,5	29,9	26,7	22,0	12,3	9,0	**18,7**
	T. Media de las mínimas	2,7	1,7	4,6	5,9	6,7	11,7	18,6	15,5	13,0	10,4	5,6	0,2	**8,1**
	T. Media mensual	7,2	5,1	9,1	11,2	11,9	18,1	25,6	22,7	19,9	16,2	8,9	4,6	**13,4**
	Nº días de helada	5	12	5	0	0	0		0	0	0	5	19	**46**
CALATAYUD	T. Máxima absoluta	19,3	16,0	18,9	27,8	26,0	34,6	37,3	39,8	34,6	31,5	24,0	16,3	**39,8**
	T. Mínima absoluta	-4,5	-3,5	-2,2	0,8	2,0	5,1	13,2	10,7	7,9	-0,9	-4,7	-7,2	**-7,2**
	T. Media de las máximas	11,7	10,5	14,5	16,8	18,6	25,5	32,6	31,0	29,0	24,1	14,8	11,6	**20,1**
	T. Media de las mínimas	1,5	1,7	4,7	5,5	6,3	11,0	16,4	15,2	12,1	9,0	4,3	-2,3	**7,1**
	T. Media mensual	6,6	6,1	9,6	11,2	12,5	18,3	24,5	23,1	20,6	16,5	9,6	4,7	**13,6**
	Nº días de helada	10	6	2	0	0	0	0	0	0	1	6	20	**45**
CALATORAO	T. Máxima absoluta	21,0	17,0	21,5	30,0	26,5	34,0	37,5	38,0	33,0	30,0	24,5	17,0	**38,0**
	T. Mínima absoluta	-2,0	0,0	0,0	2,5	4,0	8,0	15,0	13,5	10,5	2,0	-4,5	-5,0	**-5,0**
	T. Media de las máximas	13,4	11,5	16,1	19,3	19,1	26,1	33,5	31,0	28,1	23,5	14,8	10,9	**20,6**
	T. Media de las mínimas	3,9	3,6	6,6	7,7	8,3	13,0	18,5	17,3	14,1	11,3	6,1	0,9	**9,3**
	T. Media mensual	8,7	7,5	11,4	13,5	13,7	19,6	26,0	24,2	21,1	17,4	10,5	5,9	**15,0**
	Nº días de helada	6	3	1	0	0	0	0	0	0	0	4	18	**32**
CARIÑENA	T. Máxima absoluta	17,0	18,0	19,0	27,0	25,0	34,0	35,0	37,0	31,0	31,0	23,0	14,0	**37,0**
	T. Mínima absoluta	-2,0	-4,0	0,0	1,0	3,0	6,0	14,0	11,0	8,0	2,0	-6,0	-8,0	**-8,0**
	T. Media de las máximas	12,1	9,1	13,1	15,7	17,3	24,4	31,5	30,2	26,0	23,5	11,8	10,5	**18,8**
	T. Media de las mínimas	3,8	1,9	4,7	6,3	6,6	10,7	17,5	16,4	11,7	10,2	5,0	-1,1	**7,8**
	T. Media mensual	7,9	5,5	8,9	11,0	11,9	17,6	24,5	23,3	18,8	16,9	8,4	4,7	**13,3**
	Nº días de helada	4	11	2	0	0	0	0	0	0	0	6	22	**45**
CASPE	T. Máxima absoluta	19,9	18,2	22,6	29,6	27,4	34,6	38,1	36,8	33,6	33,3	25,5	14,3	**38,1**
	T. Mínima absoluta	-3,2	-1,5	1,1	3,7	6,9	11,3	17,9	15,1	14,0	7,5	-2,6	-2,5	**-3,2**
	T. Media de las máximas	13,3	12,9	17,0	18,6	20,9	28,0	34,4	32,0	28,7	25,4	15,5	9,0	**21,3**
	T. Media de las mínimas	3,0	3,9	7,1	8,2	10,2	14,7	20,4	18,9	16,6	13,9	7,2	1,5	**10,5**
	T. Media mensual	8,2	8,4	12,1	13,4	15,6	21,4	27,4	25,5	22,7	19,7	11,4	5,2	**15,9**
	Nº días de helada	6	2	0	0	0	0	0	0	0	0	2	11	**21**
CASTEJÓN DE VALDEJASA	T. Máxima absoluta	15,4	14,4	18,1	26,5	23,6	31,2	35,2	35,1	30,8	29,0	23,1	14,1	**35,2**
	T. Mínima absoluta	-0,8	-4,1	-0,7	1,0	1,8	6,4	13,5	11,8	8,6	3,3	-3,5	-3,4	**-4,1**
	T. Media de las máximas	9,6	8,7	12,9	16,2	16,4	23,8	31,8	29,5	25,8	21,1	12,3	9,7	**18,2**
	T. Media de las mínimas	2,3	1,6	4,7	5,8	6,4	10,9	17,2	15,2	13,4	11,2	4,8	1,0	**7,9**
	T. Media mensual	6,0	5,2	8,8	11,0	11,4	17,4	24,5	22,4	19,6	16,2	8,6	5,4	**13,0**
	Nº días de helada	4	9	2	0	0	0	0	0	0	0	4	11	**30**
CUBEL	T. Máxima absoluta	16,0	13,0	16,0	27,0	24,0	32,0	36,0	36,0	32,0	25,0	21,0	15,0	**36,0**
	T. Mínima absoluta	-5,0	-7,0	-4,0	-3,0	0,0	3,0	10,0	9,0	6,0	1,0	-8,0	-6,0	**-8,0**
	T. Media de las máximas	7,9	6,5	10,5	13,9	15,4	23,1	30,9	30,3	26,1	20,2	10,3	9,3	**17,0**
	T. Media de las mínimas	-1,1	-1,8	1,4	2,5	3,9	8,7	14,0	13,4	10,7	7,4	0,6	-2,8	**4,7**
	T. Media mensual	3,4	2,4	6,0	8,2	9,6	15,9	22,5	21,8	18,4	13,8	5,5	3,2	**10,9**
	Nº días de helada	26	21	14	10	3	0	0	0	0	0	17	28	**119**

FUENTE: Redes meteorológicas del Ministerio de Agricultura, Alimentación y Medio Ambiente: AEMET, CHE, CHJ, SIAR.
ELABORACIÓN: DGA - Departamento de Agricultura, Ganadería y Medio Ambiente. Secretaría General Técnica. Servicio de Estudios, Análisis e Información.

TEMPERATURAS EN ARAGÓN - 2013 (Zaragoza)

Estaciones	Datos	MESES												Anual
		enero	febrero	marzo	abril	mayo	junio	julio	agosto	septie.	octub.	novie.	diciem.	
DAROCA	T. Máxima absoluta	17,7	14,9	19,0	29,0	24,5	35,3	36,6	38,6	33,4	29,5	22,5	16,6	**38,6**
	T. Mínima absoluta	-4,9	-4,1	-3,3	-2,0	0,7	4,1	11,6	9,3	5,8	-2,7	-8,0	-7,0	**-8,0**
	T. Media de las máximas	10,4	9,1	13,7	16,6	17,7	25,0	31,7	30,2	27,0	22,6	12,1	10,9	**18,9**
	T. Media de las mínimas	0,6	0,7	4,4	4,6	5,3	10,0	15,7	14,9	11,6	8,7	3,1	-2,5	**6,4**
	T. Media mensual	5,5	4,9	9,0	10,7	11,5	17,6	23,8	22,6	19,3	15,6	7,6	4,2	**12,7**
	Nº días de helada	13	13	3	3	0	0	0	0	0	1	11	25	**69**
EJEA DE LOS CABALLEROS	T. Máxima absoluta	17,0	15,0	19,0	29,0	27,0	34,0	37,0	37,0	32,0	29,0	23,5	13,0	**37,0**
	T. Mínima absoluta	-5,0	-3,0	-2,0	1,0	3,0	7,0	13,0	12,0	7,5	2,0	-6,0	-5,0	**-6,0**
	T. Media de las máximas	10,3	9,9	14,0	18,0	19,2	26,3	33,2	31,1	27,6	22,3	13,4	9,0	**19,5**
	T. Media de las mínimas	0,9	1,8	4,1	6,6	8,5	13,2	17,4	16,1	13,5	11,0	5,5	-0,4	**8,2**
	T. Media mensual	5,6	5,8	9,1	12,3	13,9	19,8	25,3	23,6	20,6	16,7	9,5	4,3	**13,9**
	Nº días de helada	13	11	7	0	0	0	0	0	0	0	4	21	**56**
EL BAYO	T. Máxima absoluta	19,0	18,0	20,0	28,0	26,0	32,0	36,0	36,0	31,0	29,0	23,0	15,0	**36,0**
	T. Mínima absoluta	-2,0	-2,0	1,0	3,0	3,0	7,0	14,0	14,0	9,0	3,0	-5,0	-3,0	**-5,0**
	T. Media de las máximas	11,8	11,0	15,0	18,5	18,3	25,1	32,5	31,0	27,4	22,5	14,2	10,2	**19,8**
	T. Media de las mínimas	2,9	3,3	5,8	7,7	8,2	13,1	18,5	17,2	14,9	12,8	6,5	1,5	**9,4**
	T. Media mensual	7,3	7,1	10,4	13,1	13,2	19,1	25,5	24,1	21,1	17,7	10,3	5,8	**14,6**
	Nº días de helada	7	4	0	0	0	0	0	0	0	0	3	14	**28**
FARLETE	T. Máxima absoluta	16,5	15,0	20,0	28,5	24,5	34,0	36,0	37,5	31,5	29,5	23,5	14,0	**37,5**
	T. Mínima absoluta	0,0	-3,0	0,0	2,5	3,0	8,0	15,5	13,0	10,0	4,0	-3,5	-5,0	**-5,0**
	T. Media de las máximas	10,9	10,2	14,2	18,5	18,3	25,8	33,1	30,7	26,6	22,5	13,3	8,6	**19,4**
	T. Media de las mínimas	3,2	2,8	5,5	7,4	8,0	13,6	19,1	16,8	14,8	12,4	5,5	0,4	**9,1**
	T. Media mensual	7,1	6,5	9,9	12,9	13,1	19,7	26,2	23,8	20,7	17,4	9,4	4,6	**14,3**
	Nº días de helada	5	6	3	0	0	0	0	0	0	0	4	16	**34**
FAYÓN	T. Máxima absoluta	18,0	20,0	22,0	28,0	28,0	34,0	35,0	36,0	33,0	32,0	25,0	13,0	**36,0**
	T. Mínima absoluta	-4,0	-3,0	0,0	5,0	6,0	8,0	17,0	16,0	13,0	7,0	-4,0	-3,0	**-4,0**
	T. Media de las máximas	13,3	13,7	17,1	19,6	21,1	26,9	33,5	31,2	29,2	24,7	15,4	7,9	**21,1**
	T. Media de las mínimas	1,4	3,4	5,9	8,2	10,1	14,4	20,0	18,7	16,0	12,6	5,9	0,5	**9,8**
	T. Media mensual	7,4	8,5	11,5	13,9	15,6	20,6	26,8	25,0	22,6	18,7	10,7	4,2	**15,5**
	Nº días de helada	14	4	1	0	0	0	0	0	0	0	4	15	**38**
FUENDEJALÓN	T. Máxima absoluta	19,0	16,0	19,0	27,0	25,0	33,0	36,0	36,0	31,0	29,0	23,0	14,0	**36,0**
	T. Mínima absoluta	-3,0	0,0	1,0	5,0	5,0	11,0	13,0	13,0	10,0	4,0	-3,0	-3,0	**-3,0**
	T. Media de las máximas	12,3	10,1	14,2	17,6	17,2	24,7	31,8	30,3	26,0	22,2	13,0	9,2	**19,1**
	T. Media de las mínimas	1,9	3,0	6,7	8,4	10,1	14,0	17,2	16,6	13,7	12,4	4,8	-0,1	**9,1**
	T. Media mensual	7,1	6,6	10,5	13,0	13,7	19,4	24,5	23,5	19,9	17,3	8,9	4,5	**14,1**
	Nº días de helada	8	4	0	0	0	0	0	0	0	0	3	22	**37**
HERRERA DE LOS NAVARROS	T. Máxima absoluta	15,5	12,5	18,0	22,5	23,0	29,5	33,5	34,0	27,5	27,0	21,5	14,0	**34,0**
	T. Mínima absoluta	-2,0	-5,5	-3,0	-1,0	2,0	4,5	12,0	11,0	8,0	1,5	-6,5	-4,0	**-6,5**
	T. Media de las máximas	8,9	6,5	11,2	13,4	14,6	21,5	28,6	26,6	23,2	20,2	9,9	9,5	**16,2**
	T. Media de las mínimas	2,5	0,6	3,8	5,0	5,5	10,1	15,3	14,2	11,8	9,9	4,3	0,7	**7,0**
	T. Media mensual	5,7	3,6	7,5	9,2	10,1	15,8	22,0	20,4	17,5	15,1	7,1	5,1	**11,6**
	Nº días de helada	5	13	7	6	0	0	0	0	0	0	8	15	**54**

FUENTE: Redes meteorológicas del Ministerio de Agricultura, Alimentación y Medio Ambiente: AEMET, CHE, CHJ, SIAR.
ELABORACIÓN: DGA - Departamento de Agricultura, Ganadería y Medio Ambiente. Secretaría General Técnica. Servicio de Estudios, Análisis e Información.

TEMPERATURAS EN ARAGÓN - 2013 (Zaragoza)

Estaciones	Datos	MESES												Anual
		enero	febrero	marzo	abril	mayo	junio	julio	agosto	septie.	octub.	novie.	diciem.	
LA ALMUNIA DE Dª GODINA	T. Máxima absoluta	21,0	16,0	23,0	29,5	27,5	34,5	37,5	39,5	33,0	31,5	24,5	15,0	**39,5**
	T. Mínima absoluta	-5,0	-3,0	-2,5	4,0	1,1	8,0	13,5	12,0	8,0	1,5	-6,0	-6,5	**-6,5**
	T. Media de las máximas	13,3	11,1	15,5	18,5	18,8	26,2	33,5	31,2	27,8	23,7	14,6	10,3	**20,4**
	T. Media de las mínimas	3,7	3,0	6,2	8,6	8,6	12,4	16,5	15,6	12,7	11,5	6,8	0,0	**8,8**
	T. Media mensual	8,5	7,1	10,9	13,6	13,7	19,3	25,0	23,4	20,2	17,6	10,7	5,2	**14,6**
	Nº días de helada	8	4	2	0	0	0	0	0	0	0	5	20	**39**
LA MUELA	T. Máxima absoluta	15,4	14,0	17,4	28,0	26,5	35,0	36,0	36,0	31,0	27,5	19,0	11,5	**36,0**
	T. Mínima absoluta	-2,0	-5,0	-2,0	1,0	3,0	7,6	15,0	13,0	10,0	3,0	-4,0	-3,0	**-5,0**
	T. Media de las máximas	7,8	6,6	11,4	16,0	16,3	23,9	32,5	28,7	24,1	19,4	9,4	6,1	**16,9**
	T. Media de las mínimas	1,8	1,0	4,2	5,9	6,8	11,8	18,1	16,0	13,4	11,2	4,7	0,7	**8,0**
	T. Media mensual	4,8	3,8	7,8	10,9	11,6	17,9	25,3	22,4	18,7	15,3	7,1	3,4	**12,4**
	Nº días de helada	3	10	3	0	0	0	0	0	0	0	4	10	**30**
LA TRANQUERA - EMBALSE	T. Máxima absoluta	17,0	14,0	17,5	30,0	24,5	35,0	36,5	38,5	33,0	28,5	21,5	13,0	**38,5**
	T. Mínima absoluta	-5,0	-3,5	-3,5	-1,5	0,5	4,0	11,0	9,5	6,0	-0,5	-8,0	-7,5	**-8,0**
	T. Media de las máximas	10,1	8,8	12,9	16,7	17,9	25,3	32,5	31,0	27,6	21,8	12,1	9,3	**18,8**
	T. Media de las mínimas	0,4	0,0	2,7	2,9	4,3	9,2	14,7	13,4	10,0	7,8	2,0	-2,9	**5,4**
	T. Media mensual	5,3	4,4	7,8	9,8	11,1	17,3	23,6	22,3	18,8	14,8	7,1	3,2	**12,1**
	Nº días de helada	17	17	8	7	0	0	0	0	0	1	12	24	**86**
LECIÑENA	T. Máxima absoluta	17,0	15,0	21,0	28,0	26,0	33,0	37,0	35,0	31,0	29,0	23,0	15,0	**37,0**
	T. Mínima absoluta	-3,0	-5,0	-1,0	-1,0	1,0	6,0	14,0	11,0	7,0	2,0	-5,0	-4,0	**-5,0**
	T. Media de las máximas	11,0	9,7	14,4	17,7	17,9	26,0	32,6	30,3	26,8	22,0	13,4	9,1	**19,2**
	T. Media de las mínimas	2,4	2,4	5,0	6,2	7,2	12,5	18,3	16,2	13,6	10,8	4,8	0,2	**8,3**
	T. Media mensual	6,7	6,0	9,7	12,0	12,6	19,3	25,5	23,3	20,2	16,4	9,1	4,7	**13,8**
	Nº días de helada	7	6	3	1	0	0	0	0	0	0	7	20	**44**
LOS PINTANOS	T. Máxima absoluta	16,0	15,0	15,0	24,0	21,0	29,0	31,0	32,0	29,0	25,0	18,0	16,0	**32,0**
	T. Mínima absoluta	-3,0	-6,0	-1,0	0,0	3,0	7,0	12,0	11,0	8,0	2,0	0,0	0,0	**-6,0**
	T. Media de las máximas	8,0	6,9	10,6	13,9	13,8	21,0	27,4	27,1	23,7	18,7	10,9	9,6	**16,0**
	T. Media de las mínimas	1,5	0,8	4,1	6,2	6,5	11,0	16,2	14,7	12,4	10,6	4,2	1,7	**7,5**
	T. Media mensual	4,7	3,8	7,3	10,0	10,1	16,0	21,8	20,9	18,0	14,6	7,5	5,7	**11,7**
	Nº días de helada	11	13	3	2	0	0	0	0	0	0	7	11	**47**
LUNA	T. Máxima absoluta	16,5	14,0	18,0	26,0	24,5	31,5	35,0	35,0	30,5	28,5	22,0	13,5	**35,0**
	T. Mínima absoluta	-3,0	-3,5	-1,0	-0,5	0,5	4,5	12,5	9,0	6,0	0,0	-5,5	-5,0	**-5,5**
	T. Media de las máximas	10,7	9,8	13,8	17,2	17,5	25,0	32,3	30,5	26,5	22,2	14,1	9,9	**19,1**
	T. Media de las mínimas	1,2	2,1	4,4	5,5	6,2	10,9	16,9	14,8	12,5	10,5	4,3	-0,4	**7,4**
	T. Media mensual	6,0	6,0	9,1	11,4	11,9	18,0	24,6	22,7	19,5	16,4	9,2	4,8	**13,3**
	Nº días de helada	14	9	4	1	0	0	0	0	0	1	5	20	**54**
MAELLA	T. Máxima absoluta	17,0	17,0	21,0	27,0	26,0	34,0	35,0	34,0	30,0	29,0	24,0	13,0	**35,0**
	T. Mínima absoluta	-2,0	-2,0	1,0	5,0	4,0	10,0	17,0	14,0	14,0	8,0	2,0	-3,0	**-3,0**
	T. Media de las máximas	12,0	10,8	14,8	17,8	19,7	26,1	32,8	30,8	26,8	23,5	13,6	7,9	**19,7**
	T. Media de las mínimas	3,6	4,2	7,2	8,9	11,5	14,9	19,7	19,5	16,2	14,2	8,9	0,5	**10,8**
	T. Media mensual	7,8	7,5	11,0	13,4	15,6	20,5	26,3	25,1	21,5	18,9	11,3	4,2	**15,3**
	Nº días de helada	4	4	0	0	0	0	0	0	0	0	0	15	**23**

FUENTE: Redes meteorológicas del Ministerio de Agricultura, Alimentación y Medio Ambiente: AEMET, CHE, CHJ, SIAR.
ELABORACIÓN: DGA - Departamento de Agricultura, Ganadería y Medio Ambiente. Secretaría General Técnica. Servicio de Estudios, Análisis e Información.

TEMPERATURAS EN ARAGÓN - 2013 (Zaragoza)

Estaciones	Datos	MESES												Anual
		enero	febrero	marzo	abril	mayo	junio	julio	agosto	septie.	octub.	novie.	diciem.	
MAIDEVERA - EMBALSE	T. Máxima absoluta	18,0	13,0	16,0	26,0	22,0	30,0	34,0	36,0	30,0	26,0	19,0	15,0	**36,0**
	T. Mínima absoluta	-1,0	-3,0	-0,2	-1,0	2,0	5,0	13,0	10,0	6,0	2,0	-5,0	-2,0	**-5,0**
	T. Media de las máximas	10,1	7,8	11,6	15,0	15,9	23,0	29,8	28,3	24,6	19,6	11,7	10,0	**17,3**
	T. Media de las mínimas	2,5	1,6	3,7	4,6	5,5	10,1	15,7	13,6	11,5	9,6	4,5	1,2	**7,0**
	T. Media mensual	6,3	4,7	7,6	9,8	10,7	16,6	22,8	20,9	18,1	14,6	8,1	5,6	**12,2**
	Nº días de helada	7	8	6	2	0	0	0	0	0	0	7	16	**46**
MALLÉN	T. Máxima absoluta	18,0	18,0	22,0	29,0	26,0	34,0	38,0	38,0	32,0	30,0	25,0	15,0	**38,0**
	T. Mínima absoluta	-2,0	0,0	1,0	4,0	5,0	10,0	16,0	15,0	11,0	4,0	-2,0	-4,0	**-4,0**
	T. Media de las máximas	12,6	11,1	15,1	18,3	18,5	25,0	34,4	31,3	27,7	23,4	15,0	9,5	**20,2**
	T. Media de las mínimas	2,6	3,0	6,0	8,2	8,6	14,0	18,9	18,6	15,0	12,3	7,2	1,4	**9,7**
	T. Media mensual	7,6	7,1	10,5	13,2	13,5	19,5	26,6	24,9	21,4	17,9	11,1	5,5	**14,9**
	Nº días de helada	8	3	0	0	0	0	0	0	0	0	2	11	**24**
MARRACOS	T. Máxima absoluta	13,5	14,0	21,0	25,0	24,0	32,0	35,0	34,0	29,0	29,0	22,0	14,0	**35,0**
	T. Mínima absoluta	0,0	-3,0	0,0	2,0	3,0	7,0	14,0	13,0	9,0	3,0	-4,0	-4,0	**-4,0**
	T. Media de las máximas	10,8	9,8	13,4	16,8	16,9	24,5	31,8	29,9	26,1	21,9	14,0	9,6	**18,8**
	T. Media de las mínimas	2,3	2,0	4,7	6,2	6,8	11,7	17,7	16,2	13,0	10,8	5,2	-0,3	**8,0**
	T. Media mensual	6,6	5,9	9,0	11,5	11,9	18,1	24,8	23,1	19,5	16,4	9,6	4,7	**13,4**
	Nº días de helada	8	8	2	0	0	0	0	0	0	0	3	19	**40**
MIEDES DE ARAGÓN	T. Máxima absoluta	15,5	15,7	16,8	27,5	24,6	32,7	36,3	38,8	33,3	30,2	23,2	14,6	**38,8**
	T. Mínima absoluta	-4,8	-4,7	-3,2	-2,9	1,1	4,8	11,7	9,2	5,7	-1,5	-6,9	-7,6	**-7,6**
	T. Media de las máximas	10,0	9,1	13,0	16,6	16,8	25,0	31,6	30,9	27,7	22,8	13,3	10,8	**19,0**
	T. Media de las mínimas	1,0	0,2	4,3	4,7	5,4	9,6	16,3	14,4	11,3	9,1	3,9	-1,4	**6,6**
	T. Media mensual	5,5	4,7	8,7	10,7	11,1	17,3	24,0	22,7	19,5	16,0	8,6	4,7	**12,8**
	Nº días de helada	12	17	3	3	0	0	0	0	0	1	11	24	**71**
MONEGRILLO	T. Máxima absoluta	17,0	16,0	20,0	28,0	24,0	35,0	39,0	36,0	33,0	31,0	21,0	14,0	**39,0**
	T. Mínima absoluta	-2,0	-3,0	1,0	2,0	4,0	7,0	14,0	13,0	10,0	2,0	-4,0	-4,0	**-4,0**
	T. Media de las máximas	11,2	11,1	14,8	18,7	19,1	27,3	34,5	31,5	27,6	23,5	13,3	9,4	**20,2**
	T. Media de las mínimas	1,9	2,4	5,6	6,5	7,9	12,7	19,2	16,7	13,7	11,3	5,3	0,4	**8,6**
	T. Media mensual	6,6	6,8	10,2	12,6	13,5	20,0	26,9	24,1	20,6	17,4	9,3	4,9	**14,4**
	Nº días de helada	10	6	0	0	0	0	0	0	0	0	4	19	**39**
MONEVA - EMBALSE	T. Máxima absoluta	19,0	16,5	21,0	25,5	24,5	32,5	36,0	35,5	30,0	30,0	24,5	15,5	**36,0**
	T. Mínima absoluta	-2,5	-3,5	-0,5	0,5	3,5	8,0	15,0	13,0	10,0	4,0	-5,0	-7,0	**-7,0**
	T. Media de las máximas	12,0	9,2	13,8	16,0	17,1	23,7	31,3	29,1	25,6	22,2	12,5	10,1	**18,6**
	T. Media de las mínimas	2,9	1,5	4,8	5,7	6,9	11,8	17,1	16,0	13,5	11,4	5,6	0,3	**8,1**
	T. Media mensual	7,5	5,3	9,3	10,9	12,0	17,7	24,2	22,6	19,6	16,8	9,1	5,2	**13,4**
	Nº días de helada	5	12	3	0	0	0	0	0	0	0	2	17	**39**
MONREAL DE ARIZA	T. Máxima absoluta	18,0	18,0	20,0	31,0	26,0	33,0	37,0	38,0	32,0	27,0	20,0	12,0	**38,0**
	T. Mínima absoluta	-6,0	-4,0	-4,0	-2,0	1,0	5,0	11,0	10,0	7,0	1,5	-7,5	-8,5	**-8,5**
	T. Media de las máximas	9,6	10,6	14,7	17,4	18,9	23,9	32,5	32,4	27,5	20,7	10,9	9,1	**19,0**
	T. Media de las mínimas	-0,4	-0,2	2,2	3,8	4,7	9,5	14,9	14,5	10,9	8,1	2,5	-3,1	**5,6**
	T. Media mensual	4,6	5,2	8,5	10,6	11,8	16,7	23,7	23,5	19,2	14,4	6,7	3,0	**12,3**
	Nº días de helada	16	17	10	5	0	0	0	0	0	0	13	24	**85**

FUENTE: Redes meteorológicas del Ministerio de Agricultura, Alimentación y Medio Ambiente: AEMET, CHE, CHJ, SIAR.
ELABORACIÓN: DGA - Departamento de Agricultura, Ganadería y Medio Ambiente. Secretaría General Técnica. Servicio de Estudios, Análisis e Información.

TEMPERATURAS EN ARAGÓN - 2013 (Zaragoza)

Estaciones	Datos	MESES												Anual
		enero	febrero	marzo	abril	mayo	junio	julio	agosto	septie.	octub.	novie.	diciem.	
MURILLO DE GÁLLEGO	T. Máxima absoluta	18,0	15,0	18,0	27,0	27,0	33,0	35,0	35,0	30,0	26,0	20,0	16,0	**35,0**
	T. Mínima absoluta	0,0	-3,0	1,0	4,0	5,0	9,0	14,0	15,0	13,0	5,0	1,0	0,0	**-3,0**
	T. Media de las máximas	10,7	10,1	13,2	17,3	18,3	25,4	31,5	31,0	26,3	20,6	12,5	9,8	**18,9**
	T. Media de las mínimas	3,4	4,2	5,5	7,8	9,6	14,2	19,1	18,7	15,2	12,0	7,3	2,5	**10,0**
	T. Media mensual	7,0	7,1	9,3	12,6	13,9	19,8	25,3	24,9	20,8	16,4	9,9	6,1	**14,4**
	Nº días de helada	3	3	0	0	0	0	0	0	0	0	0	7	**13**
NOVILLAS	T. Máxima absoluta	20,0	20,0	23,0	32,0	28,0	38,0	39,5	39,0	33,5	33,0	27,0	16,0	**39,5**
	T. Mínima absoluta	-4,0	-0,1	1,0	4,0	5,0	8,0	16,0	14,0	10,0	5,0	-4,5	-3,0	**-4,5**
	T. Media de las máximas	14,0	13,0	16,8	19,6	20,7	27,2	36,3	32,7	29,7	25,4	15,7	10,6	**21,8**
	T. Media de las mínimas	1,8	3,1	5,0	7,4	7,9	13,0	18,4	17,3	13,6	11,3	5,8	1,0	**8,8**
	T. Media mensual	7,9	8,1	10,9	13,5	14,3	20,1	27,4	25,0	21,6	18,4	10,8	5,8	**15,3**
	Nº días de helada	8	5	0	0	0	0	0	0	0	0	3	12	**28**
ORCAJO	T. Máxima absoluta	16,5	16,5	17,0	28,5	23,5	31,5	35,0	37,5	32,0	26,5	22,0	15,0	**37,5**
	T. Mínima absoluta	-2,0	-6,0	-3,5	-1,0	1,5	5,0	12,5	10,0	6,0	-1,5	-6,5	-6,5	**-6,5**
	T. Media de las máximas	10,1	8,3	12,3	15,7	16,9	23,9	30,8	29,4	25,8	22,2	11,3	9,7	**18,0**
	T. Media de las mínimas	1,5	0,3	4,3	4,7	5,0	10,1	15,5	13,7	12,0	8,7	2,7	-1,2	**6,4**
	T. Media mensual	5,8	4,3	8,3	10,2	10,9	17,0	23,2	21,6	18,9	15,5	7,0	4,3	**12,3**
	Nº días de helada	13	16	5	6	0	0	0	0	0	1	12	20	**73**
OSERA DE EBRO	T. Máxima absoluta	19,0	18,0	23,0	31,5	29,0	36,5	38,5	39,0	34,5	32,5	26,5	15,5	**39,0**
	T. Mínima absoluta	-4,5	-4,5	-2,0	2,0	2,5	7,0	13,5	12,5	8,0	-1,5	-6,5	-5,5	**-6,5**
	T. Media de las máximas	13,5	13,0	17,4	20,6	21,2	28,3	34,8	32,9	29,6	25,5	16,0	9,6	**21,9**
	T. Media de las mínimas	0,5	2,9	4,7	6,4	8,6	13,4	18,4	17,1	14,1	10,1	5,3	-1,5	**8,3**
	T. Media mensual	7,0	8,0	11,0	13,5	14,9	20,9	26,6	25,0	21,9	17,9	10,7	4,1	**15,1**
	Nº días de helada	15	6	5	0	0	0	0	0	0	1	3	24	**54**
PRADILLA DE EBRO	T. Máxima absoluta	17,0	17,0	20,0	30,0	27,0	35,0	39,0	39,0	32,0	31,0	25,0	16,0	**39,0**
	T. Mínima absoluta	-2,0	-1,0	1,0	5,0	5,0	10,0	17,0	14,0	10,0	4,0	-5,0	-5,0	**-5,0**
	T. Media de las máximas	12,2	11,2	15,3	18,4	19,2	26,2	34,4	31,4	27,7	23,5	14,1	9,6	**20,3**
	T. Media de las mínimas	3,2	3,9	6,5	8,9	9,0	14,0	19,3	18,0	15,4	13,1	6,9	1,9	**10,0**
	T. Media mensual	7,7	7,6	10,9	13,7	14,1	20,1	26,8	24,7	21,6	18,3	10,5	5,7	**15,1**
	Nº días de helada	7	2	0	0	0	0	0	0	0	0	2	15	**26**
QUINTO DE EBRO	T. Máxima absoluta	17,8	18,2	22,2	30,9	27,5	35,9	38,0	38,2	34,6	32,1	25,9	14,0	**38,2**
	T. Mínima absoluta	-4,3	-1,7	-0,4	2,5	3,9	8,9	15,8	14,7	10,2	3,1	-6,1	-3,6	**-6,1**
	T. Media de las máximas	12,9	12,3	16,5	19,6	20,2	27,8	34,5	32,2	28,7	24,9	14,9	8,9	**21,1**
	T. Media de las mínimas	1,8	3,6	5,6	7,1	9,2	13,6	19,1	17,8	15,0	11,6	6,0	0,3	**9,2**
	T. Media mensual	7,4	8,0	11,1	13,4	14,7	20,8	26,8	25,0	21,9	18,3	10,5	4,6	**15,2**
	Nº días de helada	11	4	2	0	0	0	0	0	0	0	3	16	**36**
SÁDABA	T. Máxima absoluta	18,5	15,0	19,0	26,0	25,0	32,0	35,0	35,5	31,5	29,0	22,5	14,5	**35,5**
	T. Mínima absoluta	-4,0	-3,5	-2,0	0,5	0,0	4,5	12,5	9,5	7,5	0,0	-4,5	-4,5	**-4,5**
	T. Media de las máximas	11,9	10,1	14,2	18,1	18,2	24,7	32,3	30,8	28,8	22,0	13,4	10,8	**19,6**
	T. Media de las mínimas	1,1	1,3	3,8	5,3	5,4	10,3	16,2	14,8	11,8	9,4	3,4	-1,1	**6,8**
	T. Media mensual	6,5	5,7	9,1	11,7	11,8	17,5	24,3	22,8	20,3	15,7	8,4	4,8	**13,2**
	Nº días de helada	11	11	5	0	1	0	0	0	0	1	6	26	**61**

FUENTE: Redes meteorológicas del Ministerio de Agricultura, Alimentación y Medio Ambiente: AEMET, CHE, CHJ, SIAR.
ELABORACIÓN: DGA - Departamento de Agricultura, Ganadería y Medio Ambiente. Secretaría General Técnica. Servicio de Estudios, Análisis e Información.

TEMPERATURAS EN ARAGÓN - 2013 (Zaragoza)

Estaciones	Datos	MESES												Anual
		enero	febrero	marzo	abril	mayo	junio	julio	agosto	septie.	octub.	novie.	diciem.	
SAN MARTÍN DEL MONCAYO	T. Máxima absoluta	16,5	15,0	18,0	25,5	23,8	30,5	33,5	35,5	SD	26,0	21,0	15,0	**35,5**
	T. Mínima absoluta	-2,0	-5,0	-2,5	-0,7	1,0	3,0	11,5	10,0	SD	2,5	-5,0	-5,0	**-5,0**
	T. Media de las máximas	10,8	9,1	12,4	15,5	15,0	22,5	28,0	27,8	SD	20,5	10,9	8,7	**16,5**
	T. Media de las mínimas	1,7	0,2	3,0	4,2	4,5	9,7	14,3	13,6	SD	9,9	3,3	-0,2	**5,8**
	T. Media mensual	6,4	4,6	8,1	9,8	9,7	16,0	21,2	20,7	SD	15,0	7,0	4,3	**11,2**
	Nº días de helada	11	14	9	6	0	0	0	0	SD	0	7	17	**64**
SANCHO ABARCA	T. Máxima absoluta	17,0	16,5	20,5	29,0	25,5	34,0	37,0	36,0	31,5	28,5	22,0	16,0	**37,0**
	T. Mínima absoluta	-2,5	-2,5	0,0	3,0	3,0	6,5	15,0	13,0	10,0	4,5	-2,5	-4,0	**-4,0**
	T. Media de las máximas	11,2	10,4	14,6	19,0	17,8	26,1	32,0	30,1	26,6	22,6	12,9	9,0	**19,4**
	T. Media de las mínimas	2,9	2,9	5,4	7,0	8,0	13,0	18,1	16,5	14,6	12,3	6,5	0,8	**9,0**
	T. Media mensual	7,1	6,7	10,0	13,0	12,9	19,6	25,0	23,3	20,6	17,5	9,7	4,9	**14,2**
	Nº días de helada	5	4	2	0	0	0	0	0	0	0	1	14	**26**
SAVIÑÁN	T. Máxima absoluta	20,0	18,0	20,5	30,0	26,5	34,0	37,0	38,0	31,0	30,5	24,0	17,0	**38,0**
	T. Mínima absoluta	-1,5	-3,5	-0,5	0,0	2,0	5,5	12,0	9,5	8,0	3,5	-6,0	-5,0	**-6,0**
	T. Media de las máximas	13,3	12,2	16,3	18,6	19,4	26,2	32,8	30,8	27,1	23,1	14,8	11,9	**20,5**
	T. Media de las mínimas	2,7	2,4	5,0	5,5	6,1	10,9	16,0	14,5	11,6	10,3	4,7	0,1	**7,5**
	T. Media mensual	8,0	7,3	10,7	12,1	12,8	18,6	24,4	22,7	19,3	16,7	9,8	6,0	**14,0**
	Nº días de helada	3	6	3	1	0	0	0	0	0	0	7	21	**41**
SOS DEL REY CATÓLICO	T. Máxima absoluta	16,0	14,5	18,4	27,9	24,6	31,2	35,1	35,2	31,4	27,4	22,4	17,0	**35,2**
	T. Mínima absoluta	-3,0	-4,9	-1,9	1,2	0,9	5,9	13,6	12,3	7,3	1,7	-0,7	-5,4	**-5,4**
	T. Media de las máximas	8,0	7,8	13,1	16,1	15,9	22,9	31,9	29,9	25,9	20,7	12,2	9,8	**17,9**
	T. Media de las mínimas	1,5	1,0	4,1	5,9	6,7	11,5	16,8	15,7	13,5	11,0	6,0	0,4	**7,8**
	T. Media mensual	4,7	4,4	8,6	11,0	11,3	17,2	24,4	22,8	19,7	15,9	9,1	5,1	**12,9**
	Nº días de helada	11	9	4	0	0	0	0	0	0	0	1	17	**42**
TARAZONA	T. Máxima absoluta	19,0	15,5	19,0	26,5	22,5	31,5	35,0	36,0	29,5	28,5	23,5	16,5	**36,0**
	T. Mínima absoluta	-2,5	-1,5	0,0	1,5	2,0	7,0	13,5	11,5	8,0	3,5	-3,0	-4,5	**-4,5**
	T. Media de las máximas	12,1	9,9	13,8	16,7	16,5	23,5	31,1	28,9	25,7	21,5	13,1	10,9	**18,6**
	T. Media de las mínimas	2,2	1,9	4,8	6,2	6,7	11,7	16,7	15,2	12,9	10,7	5,5	-0,6	**7,8**
	T. Media mensual	7,2	5,9	9,4	11,5	11,6	17,7	23,9	22,0	19,3	16,1	9,3	5,2	**13,3**
	Nº días de helada	4	8	1	0	0	0	0	0	0	0	4	23	**40**
VALMADRID	T. Máxima absoluta	18,8	14,8	20,6	26,8	26,1	32,7	34,9	35,8	30,4	29,5	24,1	15,7	**35,8**
	T. Mínima absoluta	0,1	-3,5	0,4	1,4	2,7	8,8	14,2	13,4	11,1	3,3	-2,9	-4,3	**-4,3**
	T. Media de las máximas	11,8	9,2	13,7	16,5	17,4	24,9	31,9	29,8	26,1	22,2	12,6	9,9	**18,8**
	T. Media de las mínimas	4,0	2,5	5,4	6,2	7,6	12,0	17,2	16,2	14,3	12,2	6,0	1,4	**8,8**
	T. Media mensual	7,9	5,9	9,6	11,4	12,5	18,5	24,6	23,0	20,3	17,2	9,3	5,7	**13,8**
	Nº días de helada	0	5	0	0	0	0	0	0	0	0	2	11	**18**
VALPALMAS	T. Máxima absoluta	17,0	13,5	17,0	24,5	23,5	31,0	34,0	34,5	29,0	27,5	21,0	13,0	**34,5**
	T. Mínima absoluta	-1,0	-3,0	-1,0	0,0	2,0	7,0	14,0	11,0	8,0	1,0	-4,0	-4,0	**-4,0**
	T. Media de las máximas	9,9	9,1	13,0	16,4	16,6	24,2	31,3	29,8	25,6	21,0	13,4	9,2	**18,3**
	T. Media de las mínimas	1,8	2,3	4,9	6,7	7,2	11,9	18,1	16,0	13,8	11,4	4,6	0,4	**8,3**
	T. Media mensual	5,9	5,7	8,9	11,6	12,0	18,1	24,7	22,9	19,7	16,2	9,0	4,8	**13,3**
	Nº días de helada	5	6	2	1	0	0	0	0	0	0	5	19	**38**

FUENTE: Redes meteorológicas del Ministerio de Agricultura, Alimentación y Medio Ambiente: AEMET, CHE, CHJ, SIAR.
ELABORACIÓN: DGA - Departamento de Agricultura, Ganadería y Medio Ambiente. Secretaría General Técnica. Servicio de Estudios, Análisis e Información.

TEMPERATURAS EN ARAGÓN - 2013 (Zaragoza)

Estaciones	Datos	MESES												Anual
		enero	febrero	marzo	abril	mayo	junio	julio	agosto	septie.	octub.	novie.	diciem.	
VILLARROYA DE LA SIERRA	T. Máxima absoluta	16,0	14,0	16,0	28,0	26,0	33,0	39,0	39,0	32,0	28,0	20,0	11,5	**39,0**
	T. Mínima absoluta	-4,5	-2,0	-2,5	-1,5	1,0	4,0	11,0	9,0	5,5	-2,0	-8,0	-7,5	**-8,0**
	T. Media de las máximas	9,8	8,1	12,4	17,1	18,3	25,7	32,0	31,2	27,3	20,8	12,1	8,7	**18,6**
	T. Media de las mínimas	0,8	0,8	3,6	4,7	5,1	9,9	15,2	14,0	11,1	8,1	2,4	-2,5	**6,1**
	T. Media mensual	5,3	4,5	8,0	10,9	11,7	17,8	23,6	22,6	19,2	14,5	7,3	3,1	**12,4**
	Nº días de helada	12	12	3	4	0	0	0	0	0	1	11	24	**67**
ZARAGOZA - AULA DEI	T. Máxima absoluta	19,6	18,3	22,4	30,3	27,3	34,9	37,9	37,7	33,4	32,3	25,2	15,3	**37,9**
	T. Mínima absoluta	-3,2	-4,1	-0,9	1,0	2,7	7,5	13,0	13,0	9,1	1,8	-5,4	-4,4	**-5,4**
	T. Media de las máximas	13,2	12,2	16,4	19,3	20,0	26,9	34,0	31,7	28,5	24,3	15,3	9,5	**20,9**
	T. Media de las mínimas	1,4	2,6	4,5	6,0	7,7	12,5	17,6	16,4	13,4	10,9	5,5	-0,7	**8,2**
	T. Media mensual	7,3	7,4	10,5	12,7	13,9	19,7	25,8	24,1	21,0	17,6	10,4	4,4	**14,6**
	Nº días de helada	14	6	4	0	0	0	0	0	0	0	4	18	**46**
ZARAGOZA - AEROPUERTO	T. Máxima absoluta	18,1	18,0	21,0	30,0	28,5	35,0	37,7	37,8	33,8	32,0	25,8	17,0	**37,8**
	T. Mínima absoluta	-1,4	-0,8	1,5	3,3	4,6	10,0	16,7	15,5	12,3	4,0	-5,0	-3,5	**-5,0**
	T. Media de las máximas	12,9	12,1	16,0	19,6	20,4	27,2	34,4	32,1	28,4	24,2	14,8	9,9	**21,0**
	T. Media de las mínimas	3,0	3,6	6,4	7,8	9,1	14,2	19,8	18,7	16,0	12,9	6,7	1,1	**9,9**
	T. Media mensual	8,0	7,9	11,2	13,7	14,8	20,7	27,1	25,4	22,2	18,6	10,8	5,5	**15,5**
	Nº días de helada	6	2	0	0	0	0	0	0	0	0	3	12	**23**
ZUERA	T. Máxima absoluta	18,0	16,0	21,0	30,0	27,0	34,0	35,0	37,0	33,0	30,0	24,0	14,0	**37,0**
	T. Mínima absoluta	-4,0	-4,0	0,0	1,0	1,0	8,0	13,0	13,0	8,0	2,0	-6,0	-6,0	**-6,0**
	T. Media de las máximas	11,4	11,1	15,6	18,8	19,8	26,9	33,0	31,1	28,1	23,6	14,8	9,0	**20,3**
	T. Media de las mínimas	0,9	2,4	4,8	6,6	8,4	13,2	17,8	16,9	13,8	11,2	5,2	-1,3	**8,3**
	T. Media mensual	6,1	6,7	10,2	12,7	14,1	20,1	25,4	24,0	21,0	17,4	10,0	3,9	**14,3**
	Nº días de helada	16	8	5	0	0	0	0	0	0	0	5	24	**58**

FUENTE: Redes meteorológicas del Ministerio de Agricultura, Alimentación y Medio Ambiente: AEMET, CHE, CHJ, SIAR.
ELABORACIÓN: DGA - Departamento de Agricultura, Ganadería y Medio Ambiente. Secretaría General Técnica. Servicio de Estudios, Análisis e Información.

DATOS PLUVIOMÉTRICOS EN ARAGÓN. AÑO 2013

DATOS PLUVIOMÉTRICOS - 2013 (Huesca)

Estaciones	Datos	MESES												Anual
		enero	febrero	marzo	abril	mayo	junio	julio	agosto	septie.	octub.	novie.	diciem.	
ABIEGO	PRECIPITACIÓN MES (mm.)	39	10	148	60	37	87	29	84	41	54	33	44	**663**
	PRECIPITACIÓN NORMAL (mm.)	39	30	34	65	64	51	26	47	64	68	62	56	**606**
	ANOMALIA (mm)	0	-21	113	-5	-27	36	3	37	-23	-14	-29	-13	**57**
	ANOMALIA (%)	100,1	31,4	428	91,6	58,2	171	112	179,3	63,78	78,9	53,3	77,2	**109**
AÍNSA	PRECIPITACIÓN MES (mm.)	103	19	141	78	59	116	169	38	48	91	23	57	**942**
	PRECIPITACIÓN NORMAL (mm.)	56	39	50	92	103	74	65	59	93	107	96	85	**918**
	ANOMALIA (mm)	47	-20	91	-14	-44	41	105	-21	-45	-16	-73	-28	**24**
	ANOMALIA (%)	184,8	49,2	282	84,3	56,94	156	262	64,17	51,52	85,4	23,6	67,4	**103**
AÍSA DE JACA	PRECIPITACIÓN MES (mm.)	259	85	177	56	145	169	56	72	73	171	110	106	**1.479**
	PRECIPITACIÓN NORMAL (mm.)	92	76	76	114	99	71	50	59	87	127	127	119	**1.095**
	ANOMALIA (mm)	168	9	101	-57	47	98	6	13	-14	44	-16	-13	**384**
	ANOMALIA (%)	283,1	111	232	49,5	147,3	237	112	122,6	83,99	135	87	89,5	**135**
ALBELDA	PRECIPITACIÓN MES (mm.)	29	6	72	70	24	46	48	22	27	29	49	16	**438**
	PRECIPITACIÓN NORMAL (mm.)	23	18	23	47	49	31	15	31	39	54	36	28	**393**
	ANOMALIA (mm)	6	-12	50	23	-25	15	33	-9	-12	-25	13	-12	**45**
	ANOMALIA (%)	125	33,6	318	149	49,01	149	323	71,1	69,06	53,5	136	57,6	**111**
ALCALÁ DE GURREA	PRECIPITACIÓN MES (mm.)	36	15	91	68	42	62	22	11	30	52	28	28	**483**
	PRECIPITACIÓN NORMAL (mm.)	26	29	27	51	52	35	19	25	46	59	49	39	**457**
	ANOMALIA (mm)	9	-14	64	16	-10	26	3	-14	-16	-7	-21	-11	**26**
	ANOMALIA (%)	136	51,9	340	131	81,4	174	118	44,53	64,66	87,6	56,7	71,1	**106**
ALMUDÉVAR	PRECIPITACIÓN MES (mm.)	30	14	83	24	66	61	42	9	17	24	29	21	**420**
	PRECIPITACIÓN NORMAL (mm.)	27	25	26	47	52	40	22	21	45	52	46	38	**443**
	ANOMALIA (mm)	3	-12	57	-24	13	20	20	-12	-28	-28	-16	-17	**-23**
	ANOMALIA (%)	109,5	53,9	324	49,9	125,4	150	188	44,07	38,33	46,2	64,1	56,1	**95**
ALTORRICÓN	PRECIPITACIÓN MES (mm.)	31	7	64	73	16	43	26	21	6	14	58	8	**365**
	PRECIPITACIÓN NORMAL (mm.)	23	19	20	44	48	28	17	25	43	50	33	29	**378**
	ANOMALIA (mm)	7	-12	43	29	-32	15	8	-4	-37	-36	25	-21	**-13**
	ANOMALIA (%)	130,7	38,5	313	165	33,33	154	147	83,5	13,88	27,2	177	28,6	**97**
ANGÜÉS	PRECIPITACIÓN MES (mm.)	36	9	122	63	41	60	18	29	38	42	28	29	**515**
	PRECIPITACIÓN NORMAL (mm.)	30	25	27	56	55	37	19	36	54	57	47	43	**484**
	ANOMALIA (mm)	6	-16	96	7	-15	23	-1	-6	-16	-15	-19	-13	**30**
	ANOMALIA (%)	118,5	37,2	458	113	73,6	161	94,8	82,3	69,96	73,6	58,8	68,9	**106**
ARAGÜÉS DEL PUERTO	PRECIPITACIÓN MES (mm.)	228	111	16	62	145	117	37	93	41	131	108	97	**1.186**
	PRECIPITACIÓN NORMAL (mm.)	109	85	87	139	127	78	66	71	112	153	156	158	**1.340**
	ANOMALIA (mm)	119	27	-71	-77	18	40	-30	23	-71	-22	-48	-61	**-154**
	ANOMALIA (%)	209,3	131	18,3	44,4	114,4	151	55,3	131,9	36,56	85,6	69,2	61,2	**89**
MOLINO DE ARATORES	PRECIPITACIÓN MES (mm.)	260	129	200	62	124	197	77	83	74	138	101	138	**1.581**
	PRECIPITACIÓN NORMAL (mm.)	84	79	74	118	107	69	56	57	92	126	126	130	**1.118**
	ANOMALIA (mm)	176	50	126	-57	17	128	21	26	-18	12	-25	9	**463**
	ANOMALIA (%)	308,3	164	270	52,1	115,7	286	137	144,7	80,46	109	79,9	107	**141**
ARCUSA	PRECIPITACIÓN MES (mm.)	81	11	134	66	72	105	75	48	26	83	32	73	**805**
	PRECIPITACIÓN NORMAL (mm.)	48	38	44	86	87	66	35	46	88	94	85	79	**795**
	ANOMALIA (mm)	32	-27	90	-20	-15	39	39	2	-62	-11	-53	-6	**10**
	ANOMALIA (%)	167,6	28,4	304	77,2	82,99	159	210	105	29,69	88,3	37,2	92,4	**101**
AYERBE	PRECIPITACIÓN MES (mm.)	74	17	125	57	50	81	79	38	24	111	24	41	**722**
	PRECIPITACIÓN NORMAL (mm.)	38	31	34	70	65	45	32	40	58	76	65	53	**607**
	ANOMALIA (mm)	36	-14	91	-13	-15	36	47	-1	-34	34	-41	-12	**115**
	ANOMALIA (%)	196,1	54,4	367	81,7	76,82	180	244	97,19	42,13	145	37,4	78,2	**119**

FUENTE: Redes meteorológicas del Ministerio de Agricultura, Alimentación y Medio Ambiente: AEMET, CHE, CHJ, SIAR.
ELABORACIÓN: DGA - Departamento de Agricultura, Ganadería y Medio Ambiente. Secretaría General Técnica. Servicio de Estudios, Análisis e Información.

DATOS PLUVIOMÉTRICOS - 2013 (Huesca)

Estaciones	Datos	MESES												Anual
		enero	febrero	marzo	abril	mayo	junio	julio	agosto	septie.	octub.	novie.	diciem.	
BAILO	PRECIPITACIÓN MES (mm.)	136	53	117	32	83	125	33	22	41	96	25	37	**799**
	PRECIPITACIÓN NORMAL (mm.)	61	60	47	83	94	67	39	57	71	92	93	94	**858**
	ANOMALIA (mm)	75	-7	71	-52	-11	58	-6	-35	-29	3	-68	-58	**-59**
	ANOMALIA (%)	223,4	88,2	251	37,8	88,62	186	84,9	38,31	58,41	104	26,7	38,9	**93**
BALLOBAR	PRECIPITACIÓN MES (mm.)	24	29	49	49	15	57	61	13	4	12	68	9	**392**
	PRECIPITACIÓN NORMAL (mm.)	24	12	25	28	50	38	10	22	37	41	26	25	**338**
	ANOMALIA (mm)	0	17	24	22	-35	20	51	-8	-33	-28	42	-16	**54**
	ANOMALIA (%)	99,86	237	194	179	30,52	153	596	61,96	11,75	30	264	37,6	**116**
BARBASTRO	PRECIPITACIÓN MES (mm.)	18	5	72	97	41	51	21	50	33	53	30	17	**486**
	PRECIPITACIÓN NORMAL (mm.)	28	22	26	52	53	35	21	26	56	54	44	38	**453**
	ANOMALIA (mm)	-9	-18	47	45	-12	16	0	24	-23	-1	-14	-21	**34**
	ANOMALIA (%)	66,18	20,1	281	187	77,8	144	100	194,5	58,24	97,8	68,8	45	**107**
BELVER DE CINCA	PRECIPITACIÓN MES (mm.)	27	9	54	57	23	61	54	23	31	27	56	11	**430**
	PRECIPITACIÓN NORMAL (mm.)	25	20	21	41	47	26	13	23	38	46	34	28	**361**
	ANOMALIA (mm)	2	-11	33	16	-24	34	42	0	-7	-18	21	-17	**69**
	ANOMALIA (%)	108,5	42,7	253	138	48,29	230	422	99,81	80,94	59,5	163	38,8	**119**
BENABARRE	PRECIPITACIÓN MES (mm.)	47	9	127	77	80	74	64	55	79	19	28	33	**691**
	PRECIPITACIÓN NORMAL (mm.)	37	29	36	69	78	47	29	45	65	71	56	52	**614**
	ANOMALIA (mm)	10	-20	91	8	1	26	35	11	13	-52	-28	-19	**77**
	ANOMALIA (%)	125,5	31,7	356	111	101,7	156	223	123,9	120,2	27,2	50,5	63,3	**113**
BERBEGAL	PRECIPITACIÓN MES (mm.)	25	6	85	59	20	103	56	17	17	40	38	14	**481**
	PRECIPITACIÓN NORMAL (mm.)	30	26	26	47	51	31	16	28	50	51	45	39	**439**
	ANOMALIA (mm)	-5	-20	60	12	-31	72	40	-11	-32	-11	-7	-25	**42**
	ANOMALIA (%)	82,96	24	332	126	38,67	333	346	61,46	34,84	78,2	84,6	36,3	**110**
BERNUÉS	PRECIPITACIÓN MES (mm.)	123	36	134	45	89	116	82	40	49	96	55	44	**908**
	PRECIPITACIÓN NORMAL (mm.)	46	41	42	75	74	55	33	45	61	83	75	68	**698**
	ANOMALIA (mm)	77	-5	92	-31	15	61	49	-5	-12	12	-20	-24	**210**
	ANOMALIA (%)	269,4	88,6	321	59,5	119,8	212	248	88	79,7	115	73,7	65,2	**130**
BESCÓS DE GARCIPOLLERA	PRECIPITACIÓN MES (mm.)	219	76	189	58	111	169	50	137	66	146	120	87	**1.429**
	PRECIPITACIÓN NORMAL (mm.)	85	72	70	108	97	64	48	55	91	116	122	115	**1.043**
	ANOMALIA (mm)	134	3	119	-49	15	104	2	82	-25	30	-2	-28	**385**
	ANOMALIA (%)	257,2	105	270	54	115	262	104	250,3	72,87	125	98,5	75,7	**137**
BIELSA - JAVIERRE	PRECIPITACIÓN MES (mm.)	214	79	200	95	134	213	153	87	115	187	91	166	**1.734**
	PRECIPITACIÓN NORMAL (mm.)	74	70	68	136	140	93	85	83	127	156	123	104	**1.260**
	ANOMALIA (mm)	140	9	132	-41	-5	119	67	4	-12	31	-32	62	**474**
	ANOMALIA (%)	288,5	113	294	70,1	96,09	228	179	105,2	90,45	120	74,1	159	**138**
BIESCAS-BUBAL	PRECIPITACIÓN MES (mm.)	282	132	221	57	128	189	135	92	91	167	93	185	**1.772**
	PRECIPITACIÓN NORMAL (mm.)	94	76	68	114	108	80	57	73	90	132	132	138	**1.161**
	ANOMALIA (mm)	188	57	153	-57	20	109	78	19	1	35	-39	47	**611**
	ANOMALIA (%)	299,7	175	324	49,9	118,5	237	236	126,3	101,4	126	70,4	134	**153**
BINEFAR	PRECIPITACIÓN MES (mm.)	25	6	68	62	25	70	38	27	16	33	52	12	**432**
	PRECIPITACIÓN NORMAL (mm.)	25	20	23	45	48	32	16	25	43	51	38	29	**393**
	ANOMALIA (mm)	0	-14	45	17	-23	38	22	2	-27	-18	14	-17	**39**
	ANOMALIA (%)	98,8	31,1	295	138	52,29	221	240	106,8	36,21	65,1	137	40,6	**110**
BOLTAÑA	PRECIPITACIÓN MES (mm.)	120	26	162	80	70	113	191	78	56	145	26	61	**1.127**
	PRECIPITACIÓN NORMAL (mm.)	56	39	50	92	103	74	65	59	93	107	96	85	**918**
	ANOMALIA (mm)	64	-13	112	-12	-33	39	127	19	-37	38	-69	-24	**210**
	ANOMALIA (%)	214,9	66	324	86,9	67,84	152	296	132,2	60,22	136	27,4	71,5	**123**
CAMPORROTUNO	PRECIPITACIÓN MES (mm.)	88	13	132	97	56	115	119	36	36	78	20	66	**857**
	PRECIPITACIÓN NORMAL (mm.)	45	32	38	77	82	61	42	49	93	85	71	69	**743**
	ANOMALIA (mm)	43	-19	94	20	-26	54	78	-13	-57	-6	-51	-3	**114**
	ANOMALIA (%)	195,6	41,3	347	126	68,51	189	286	73,82	38,36	92,4	28,6	96,1	**115**

FUENTE: Redes meteorológicas del Ministerio de Agricultura, Alimentación y Medio Ambiente: AEMET, CHE, CHJ, SIAR.
ELABORACIÓN: DGA - Departamento de Agricultura, Ganadería y Medio Ambiente. Secretaría General Técnica. Servicio de Estudios, Análisis e Información.

DATOS PLUVIOMÉTRICOS - 2013 (Huesca)

Estaciones	Datos	MESES												Anual
		enero	febrero	marzo	abril	mayo	junio	julio	agosto	septie.	octub.	novie.	diciem.	
CANDASNOS	PRECIPITACIÓN MES (mm.)	19	21	18	62	65	52	59	10	15	8	84	13	**426**
	PRECIPITACIÓN NORMAL (mm.)	20	19	20	38	51	29	17	25	41	45	30	25	**361**
	ANOMALIA (mm)	-1	2	-2	24	14	23	42	-15	-26	-37	54	-12	**65**
	ANOMALIA (%)	96,02	110	91,4	162	127	177	341	39,68	36,23	17,9	276	52,4	**118**
CANFRANC - LOS ARAÑONES	PRECIPITACIÓN MES (mm.)	438	130	310	75	222	221	95	91	96	148	219	194	**2.236**
	PRECIPITACIÓN NORMAL (mm.)	161	124	132	174	164	113	86	88	140	218	219	219	**1.839**
	ANOMALIA (mm)	276	5	178	-99	58	107	9	3	-45	-70	-1	-25	**397**
	ANOMALIA (%)	271,5	104	235	42,9	135,3	195	110	102,9	68,19	67,9	99,7	88,4	**122**
CASTEJÓN DEL PUENTE	PRECIPITACIÓN MES (mm.)	23	5	67	61	23	62	32	24	22	30	36	13	**398**
	PRECIPITACIÓN NORMAL (mm.)	27	21	22	48	50	32	17	30	50	51	41	31	**421**
	ANOMALIA (mm)	-3	-16	45	13	-27	30	14	-6	-29	-21	-5	-19	**-24**
	ANOMALIA (%)	87,75	23,8	301	127	46,42	195	183	80,55	42,8	58	87,5	40,7	**94**
CASTIELLO DE JACA	PRECIPITACIÓN MES (mm.)	208	76	185	43	126	197	50	85	90	146	79	87	**1.372**
	PRECIPITACIÓN NORMAL (mm.)	81	70	66	101	91	63	47	50	84	111	110	110	**985**
	ANOMALIA (mm)	127	6	119	-58	35	133	3	35	7	35	-31	-22	**388**
	ANOMALIA (%)	256,5	108	282	42,2	138,5	310	106	169,2	108,2	131	72,1	79,5	**139**
EL PUEYO DE JACA	PRECIPITACIÓN MES (mm.)	288	146	187	52	119	208	161	85	94	149	118	89	**1.696**
	PRECIPITACIÓN NORMAL (mm.)	107	77	81	126	114	84	73	78	92	152	154	141	**1.279**
	ANOMALIA (mm)	181	69	106	-74	5	124	88	7	2	-3	-36	-52	**417**
	ANOMALIA (%)	269	189	231	41,3	104,4	249	219	109	102	98,2	76,6	63,2	**133**
EL TORMILLO - TERREU	PRECIPITACIÓN MES (mm.)	25	10	85	62	31	53	62	17	24	19	53	10	**449**
	PRECIPITACIÓN NORMAL (mm.)	28	21	23	47	42	31	16	26	45	49	39	32	**398**
	ANOMALIA (mm)	-3	-11	62	14	-11	22	46	-10	-21	-30	14	-22	**51**
	ANOMALIA (%)	90,26	45,4	372	130	73,62	170	394	62,81	53,89	39	136	30	**113**
ERISTE	PRECIPITACIÓN MES (mm.)	177	84	167	96	130	174	139	103	96	141	81	99	**1.487**
	PRECIPITACIÓN NORMAL (mm.)	78	43	58	107	115	85	69	83	98	111	109	101	**1.057**
	ANOMALIA (mm)	99	41	109	-11	15	89	70	20	-2	30	-28	-2	**430**
	ANOMALIA (%)	225,8	196	290	89,4	113,3	204	202	123,6	98,39	127	74,5	98	**141**
ESPLÚS	PRECIPITACIÓN MES (mm.)	31	12	58	69	30	58	64	25	30	17	56	18	**468**
	PRECIPITACIÓN NORMAL (mm.)	24	18	21	37	44	26	11	23	37	43	34	25	**344**
	ANOMALIA (mm)	7	-6	37	31	-14	32	53	2	-7	-26	22	-7	**123**
	ANOMALIA (%)	127,2	67,4	271	184	67,68	222	590	108,4	80,09	39,8	165	72,2	**136**
FISCAL	PRECIPITACIÓN MES (mm.)	156	27	211	74	71	137	156	62	68	138	38	96	**1.232**
	PRECIPITACIÓN NORMAL (mm.)	73	51	57	102	102	68	57	55	88	115	112	107	**987**
	ANOMALIA (mm)	83	-24	153	-28	-31	69	99	7	-21	22	-75	-11	**245**
	ANOMALIA (%)	213,9	53,2	369	72,3	69,76	203	274	113,2	76,42	119	33,7	89,7	**125**
FRAGA	PRECIPITACIÓN MES (mm.)	17	22	43	49	15	57	46	9	6	30	85	10	**388**
	PRECIPITACIÓN NORMAL (mm.)	20	15	19	32	43	25	9	22	33	41	28	23	**309**
	ANOMALIA (mm)	-4	7	24	17	-28	32	37	-12	-28	-11	57	-13	**79**
	ANOMALIA (%)	81,86	145	229	152	35,06	229	518	42,33	16,62	72,9	305	42,2	**126**
FRAJEN	PRECIPITACIÓN MES (mm.)	235	97	220	71	114	175	187	37	75	125	79	125	**1.540**
	PRECIPITACIÓN NORMAL (mm.)	89	69	76	126	116	84	63	72	95	143	134	130	**1.199**
	ANOMALIA (mm)	145	28	144	-55	-2	91	124	-35	-20	-18	-56	-5	**341**
	ANOMALIA (%)	262,6	141	288	56,1	98,18	209	298	51,57	78,62	87,2	58,6	95,8	**128**
GISTAÍN	PRECIPITACIÓN MES (mm.)	160	34	176	91	122	304	138	56	54	148	86	67	**1.435**
	PRECIPITACIÓN NORMAL (mm.)	92	60	75	118	134	99	84	91	114	128	131	119	**1.247**
	ANOMALIA (mm)	67	-27	100	-27	-13	205	54	-35	-60	21	-45	-52	**189**
	ANOMALIA (%)	172,6	55,7	234	77	90,61	306	165	61,67	47,52	116	65,6	56,3	**115**
GURREA DE GALLEGO	PRECIPITACIÓN MES (mm.)	23	26	75	51	48	35	18	10	28	50	22	28	**414**
	PRECIPITACIÓN NORMAL (mm.)	24	23	23	45	47	29	17	20	39	48	41	33	**389**
	ANOMALIA (mm)	-1	3	52	6	1	6	1	-10	-11	2	-19	-5	**25**
	ANOMALIA (%)	94,65	113	326	113	102,8	119	106	49,5	72,35	104	54,1	86,2	**107**

FUENTE: Redes meteorológicas del Ministerio de Agricultura, Alimentación y Medio Ambiente: AEMET, CHE, CHJ, SIAR.
ELABORACIÓN: DGA - Departamento de Agricultura, Ganadería y Medio Ambiente. Secretaría General Técnica. Servicio de Estudios, Análisis e Información.

DATOS PLUVIOMÉTRICOS - 2013 (Huesca)

Estaciones	Datos	MESES												Anual
		enero	febrero	marzo	abril	mayo	junio	julio	agosto	septie.	octub.	novie.	diciem.	
HECHO	PRECIPITACIÓN MES (mm.)	228	102	185	56	137	188	37	93	51	121	56	111	**1.364**
	PRECIPITACIÓN NORMAL (mm.)	94	86	76	123	101	67	64	64	90	128	136	132	**1.160**
	ANOMALIA (mm)	134	17	109	-68	37	121	-28	29	-39	-7	-80	-21	**204**
	ANOMALIA (%)	242,5	120	244	45,1	136,7	281	56,9	144,9	56,22	94,8	41	83,9	**118**
HUERTA DE VERO	PRECIPITACIÓN MES (mm.)	34	11	129	60	59	73	58	57	19	17	27	33	**576**
	PRECIPITACIÓN NORMAL (mm.)	31	25	30	60	56	42	20	38	62	60	52	46	**520**
	ANOMALIA (mm)	3	-14	99	1	3	31	38	19	-44	-42	-25	-13	**56**
	ANOMALIA (%)	111,1	42,2	433	101	105,9	175	286	148,3	30,01	29,2	51,9	71,8	**111**
HUESCA - PIRINEOS	PRECIPITACIÓN MES (mm.)	41	10	110	64	36	70	16	35	32	51	29	31	**523**
	PRECIPITACIÓN NORMAL (mm.)	30	27	30	55	52	35	22	30	48	60	48	42	**480**
	ANOMALIA (mm)	11	-17	81	9	-17	35	-6	5	-16	-9	-19	-11	**43**
	ANOMALIA (%)	135,9	36,8	373	116	68,05	198	71,2	115	65,83	84,6	60,4	73,6	**109**
JACA	PRECIPITACIÓN MES (mm.)	174	83	170	50	91	167	75	131	64	143	72	51	**1.269**
	PRECIPITACIÓN NORMAL (mm.)	63	54	52	87	80	52	39	45	71	97	93	91	**822**
	ANOMALIA (mm)	111	29	118	-37	11	115	35	86	-7	45	-21	-40	**447**
	ANOMALIA (%)	276,6	154	327	57,9	113,6	322	190	294,1	90,08	147	77,4	56,3	**154**
JAVIERRELATRE	PRECIPITACIÓN MES (mm.)	101	33	134	52	45	126	59	20	33	110	48	39	**796**
	PRECIPITACIÓN NORMAL (mm.)	44	34	38	70	69	56	32	51	63	79	70	60	**665**
	ANOMALIA (mm)	57	-1	96	-19	-24	70	27	-31	-30	31	-22	-21	**131**
	ANOMALIA (%)	229,5	97,3	352	73,4	65,41	225	183	38,61	51,67	139	68,1	64,7	**120**
LA PAUL	PRECIPITACIÓN MES (mm.)	33	21	64	64	48	36	67	5	26	46	23	19	**450**
	PRECIPITACIÓN NORMAL (mm.)	26	27	26	50	50	38	19	25	44	54	47	35	**443**
	ANOMALIA (mm)	7	-7	38	13	-2	-3	48	-20	-18	-8	-25	-17	**6**
	ANOMALIA (%)	126,6	74,9	242	126	96,53	92,9	344	20,17	58,76	85,4	47,5	52,2	**101**
LA PEÑA - EMBALSE	PRECIPITACIÓN MES (mm.)	102	41	98	37	63	94	72	13	42	105	34	34	**732**
	PRECIPITACIÓN NORMAL (mm.)	42	39	40	78	71	45	31	43	64	91	74	68	**686**
	ANOMALIA (mm)	59	2	58	-41	-8	48	41	-30	-22	13	-40	-34	**46**
	ANOMALIA (%)	240	104	245	47,3	89,05	206	234	30,35	65,18	114	45,5	50,2	**107**
LA SOTONERA - EMBALSE	PRECIPITACIÓN MES (mm.)	39	14	84	57	41	59	18	23	17	63	20	24	**456**
	PRECIPITACIÓN NORMAL (mm.)	28	26	25	51	51	36	19	27	46	60	48	37	**455**
	ANOMALIA (mm)	11	-13	59	5	-10	23	-2	-4	-30	3	-28	-13	**1**
	ANOMALIA (%)	140,7	51,8	330	110	79,8	163	90	84,8	35,68	106	41,6	64,5	**100**
LABUERDA	PRECIPITACIÓN MES (mm.)	124	22	162	83	63	122	132	48	72	136	20	64	**1.049**
	PRECIPITACIÓN NORMAL (mm.)	52	33	41	77	80	68	51	50	80	78	75	72	**756**
	ANOMALIA (mm)	72	-11	121	6	-17	54	81	-1	-8	58	-55	-7	**293**
	ANOMALIA (%)	239,8	66,2	399	108	78,52	179	259	97,19	90,39	174	27,2	89,9	**139**
LAGUARRES	PRECIPITACIÓN MES (mm.)	55	8	132	69	86	69	52	59	67	33	22	39	**691**
	PRECIPITACIÓN NORMAL (mm.)	37	29	36	69	78	47	29	45	65	71	56	52	**614**
	ANOMALIA (mm)	18	-21	97	-1	7	22	23	14	1	-38	-34	-13	**76**
	ANOMALIA (%)	147,8	27,2	370	99,1	109,3	147	181	132	102,1	46,6	39,1	75,3	**112**
LANAJA	PRECIPITACIÓN MES (mm.)	18	4	69	52	19	47	74	24	24	21	57	8	**415**
	PRECIPITACIÓN NORMAL (mm.)	26	20	19	39	47	24	19	23	40	41	33	29	**358**
	ANOMALIA (mm)	-8	-16	50	13	-28	23	55	2	-16	-20	24	-21	**57**
	ANOMALIA (%)	68,22	17,7	368	134	40,6	195	390	107,6	60,25	51	174	28	**116**
LASTANOSA	PRECIPITACIÓN MES (mm.)	20	9	68	56	18	46	45	13	15	34	47	8	**379**
	PRECIPITACIÓN NORMAL (mm.)	27	21	22	44	49	28	15	25	48	46	38	31	**393**
	ANOMALIA (mm)	-7	-12	47	12	-31	17	31	-12	-34	-12	10	-23	**-14**
	ANOMALIA (%)	75,37	43,5	315	128	37,63	161	310	51,22	30,23	73,5	125	25,5	**96**
LATORRECILLA	PRECIPITACIÓN MES (mm.)	112	23	195	74	69	116	208	31	52	115	26	67	**1.086**
	PRECIPITACIÓN NORMAL (mm.)	50	34	44	85	90	66	47	51	86	94	79	74	**801**
	ANOMALIA (mm)	62	-12	151	-11	-21	49	161	-20	-35	20	-53	-7	**285**
	ANOMALIA (%)	223,1	65,5	444	87,2	76,43	174	440	61,02	59,79	122	33	90,5	**136**

FUENTE: Redes meteorológicas del Ministerio de Agricultura, Alimentación y Medio Ambiente: AEMET, CHE, CHJ, SIAR.
ELABORACIÓN: DGA - Departamento de Agricultura, Ganadería y Medio Ambiente. Secretaría General Técnica. Servicio de Estudios, Análisis e Información.

DATOS PLUVIOMÉTRICOS - 2013 (Huesca)

Estaciones	Datos	MESES												Anual
		enero	febrero	marzo	abril	mayo	junio	julio	agosto	septie.	octub.	novie.	diciem.	
LINÁS DE BROTO	PRECIPITACIÓN MES (mm.)	208	111	181	98	111	173	173	92	68	106	107	42	**1.468**
	PRECIPITACIÓN NORMAL (mm.)	106	72	77	128	126	92	72	78	103	152	142	136	**1.284**
	ANOMALIA (mm)	101	40	104	-29	-15	80	101	13	-35	-46	-35	-95	**184**
	ANOMALIA (%)	195,4	155	236	77	87,79	187	240	117	66,18	69,6	75,3	30,6	**114**
LINÁS DE MARCUELLO	PRECIPITACIÓN MES (mm.)	78	25	147	61	60	100	65	36	32	90	28	47	**768**
	PRECIPITACIÓN NORMAL (mm.)	41	35	39	79	73	54	32	46	61	90	72	60	**683**
	ANOMALIA (mm)	37	-10	107	-19	-13	46	33	-10	-29	0	-44	-13	**86**
	ANOMALIA (%)	190,2	70,7	372	76,7	82,05	185	204	78,34	51,96	100	38,6	78,6	**113**
LOSCORRALES	PRECIPITACIÓN MES (mm.)	45	13	116	57	36	87	18	21	22	77	21	33	**545**
	PRECIPITACIÓN NORMAL (mm.)	32	28	31	55	57	44	22	32	54	66	58	45	**523**
	ANOMALIA (mm)	13	-14	85	2	-22	43	-4	-10	-32	11	-38	-12	**22**
	ANOMALIA (%)	142,3	47,9	374	103	62,2	198	81,6	67,45	40,06	117	35,4	72,9	**104**
LUPIÑÉN	PRECIPITACIÓN MES (mm.)	54	14	145	57	42	88	24	26	15	89	31	35	**619**
	PRECIPITACIÓN NORMAL (mm.)	31	27	30	55	55	40	20	30	51	62	55	44	**501**
	ANOMALIA (mm)	23	-13	115	1	-13	48	4	-4	-36	26	-25	-9	**118**
	ANOMALIA (%)	174,3	53,1	483	103	76,43	221	119	86,45	29,73	142	55,3	78,8	**124**
MONESMA	PRECIPITACIÓN MES (mm.)	21	6	79	52	27	63	33	27	18	26	41	12	**403**
	PRECIPITACIÓN NORMAL (mm.)	27	22	23	46	48	32	15	27	50	50	40	32	**413**
	ANOMALIA (mm)	-6	-16	56	6	-22	30	17	0	-32	-24	1	-21	**-10**
	ANOMALIA (%)	77,56	26,2	341	113	54,85	193	210	99,83	36,74	52,4	102	35,8	**98**
MONZÓN	PRECIPITACIÓN MES (mm.)	24	5	77	63	33	59	38	46	23	21	44	10	**445**
	PRECIPITACIÓN NORMAL (mm.)	24	19	20	41	45	29	13	25	42	46	37	33	**373**
	ANOMALIA (mm)	0	-14	57	23	-12	31	25	21	-19	-25	7	-23	**72**
	ANOMALIA (%)	100	28	386	155	74,11	207	292	185,1	54,74	46,6	120	30,5	**119**
NAVAL	PRECIPITACIÓN MES (mm.)	64	12	149	74	89	88	37	75	41	45	20	49	**743**
	PRECIPITACIÓN NORMAL (mm.)	40	32	37	73	72	54	29	54	77	79	63	60	**669**
	ANOMALIA (mm)	24	-20	112	1	16	34	8	22	-36	-35	-43	-11	**74**
	ANOMALIA (%)	160,3	38,1	405	101	122,7	164	128	140,2	53,52	56,4	32,3	81,1	**111**
PALLARUELO DE MONEGROS	PRECIPITACIÓN MES (mm.)	13	20	56	58	30	40	40	13	21	27	64	7	**388**
	PRECIPITACIÓN NORMAL (mm.)	24	21	20	39	47	23	17	22	38	41	32	27	**352**
	ANOMALIA (mm)	-11	-1	36	19	-18	17	23	-9	-18	-13	32	-21	**36**
	ANOMALIA (%)	54,33	94,1	281	147	62,57	173	239	58,5	54,08	67	199	24,1	**110**
PARZÁN	PRECIPITACIÓN MES (mm.)	186	84	191	77	119	185	133	66	118	186	122	139	**1.606**
	PRECIPITACIÓN NORMAL (mm.)	90	56	73	131	140	104	96	99	130	175	138	113	**1.345**
	ANOMALIA (mm)	97	28	118	-54	-22	81	37	-33	-12	11	-16	25	**260**
	ANOMALIA (%)	208,2	150	262	58,6	84,59	178	138	66,99	90,8	106	88,5	122	**119**
PERTUSA	PRECIPITACIÓN MES (mm.)	28	6	89	53	26	66	50	18	15	23	30	18	**421**
	PRECIPITACIÓN NORMAL (mm.)	26	22	23	46	50	30	18	28	51	47	40	35	**414**
	ANOMALIA (mm)	2	-15	66	7	-23	36	33	-10	-36	-24	-9	-17	**7**
	ANOMALIA (%)	106,9	28,8	385	115	53,12	218	285	64,16	29,08	48,3	76,2	51,3	**102**
RADIQUERO	PRECIPITACIÓN MES (mm.)	48	13	148	60	46	62	51	67	35	51	18	42	**642**
	PRECIPITACIÓN NORMAL (mm.)	39	32	36	71	70	50	26	48	70	75	62	59	**638**
	ANOMALIA (mm)	9	-19	112	-11	-24	13	25	19	-35	-24	-45	-17	**4**
	ANOMALIA (%)	123,5	41,1	412	84,4	66,01	125	195	138,9	50,43	68	28,7	71,3	**101**
SABIÑÁNIGO	PRECIPITACIÓN MES (mm.)	128	41	151	44	55	96	35	56	53	83	45	52	**838**
	PRECIPITACIÓN NORMAL (mm.)	61	50	48	83	81	59	45	54	75	98	84	81	**819**
	ANOMALIA (mm)	67	-9	103	-39	-25	37	-10	2	-22	-15	-39	-29	**20**
	ANOMALIA (%)	209	81,6	313	52,8	68,44	163	78,5	103,1	70,42	84,8	54	63,9	**102**
SALAS BAJAS	PRECIPITACIÓN MES (mm.)	33	7	114	44	41	63	58	52	20	37	22	33	**522**
	PRECIPITACIÓN NORMAL (mm.)	32	25	30	58	59	39	21	36	60	60	51	43	**512**
	ANOMALIA (mm)	1	-18	84	-14	-17	25	37	16	-41	-23	-29	-10	**10**
	ANOMALIA (%)	103,5	27,8	381	75,2	70,53	164	277	144,7	32,34	61,5	43,4	76,3	**102**

FUENTE: Redes meteorológicas del Ministerio de Agricultura, Alimentación y Medio Ambiente: AEMET, CHE, CHJ, SIAR.
ELABORACIÓN: DGA - Departamento de Agricultura, Ganadería y Medio Ambiente. Secretaría General Técnica. Servicio de Estudios, Análisis e Información.

DATOS PLUVIOMÉTRICOS - 2013 (Huesca)

Estaciones	Datos	MESES												Anual
		enero	febrero	marzo	abril	mayo	junio	julio	agosto	septie.	octub.	novie.	diciem.	
SALLENT DE GALLEGO	PRECIPITACIÓN MES (mm.)	296	138	193	48	167	188	144	108	77	174	182	152	**1.867**
	PRECIPITACIÓN NORMAL (mm.)	111	79	85	126	118	87	76	76	100	151	158	145	**1.312**
	ANOMALIA (mm)	185	59	108	-78	49	101	68	32	-23	23	24	7	**555**
	ANOMALIA (%)	265,7	174	228	38,2	141,9	216	188	141,7	77,39	115	115	105	**142**
SAN ESTEBAN DE LITERA	PRECIPITACIÓN MES (mm.)	30	6	67	63	42	62	32	18	14	41	42	12	**426**
	PRECIPITACIÓN NORMAL (mm.)	27	20	22	49	53	32	15	24	47	54	40	31	**413**
	ANOMALIA (mm)	3	-14	44	14	-12	30	16	-6	-34	-13	3	-19	**13**
	ANOMALIA (%)	110,1	30,5	297	128	78,05	195	205	76,69	28,66	75,8	106	38,7	**103**
SAN FELICES	PRECIPITACIÓN MES (mm.)	144	17	210	79	77	152	179	86	60	128	31	72	**1.232**
	PRECIPITACIÓN NORMAL (mm.)	62	46	54	94	94	67	53	56	86	100	106	94	**911**
	ANOMALIA (mm)	81	-30	156	-15	-17	84	126	29	-26	28	-75	-22	**321**
	ANOMALIA (%)	230,1	36,3	388	83,9	82,37	225	340	152,4	69,51	128	28,9	76,6	**135**
SAN JUAN DE FLUMEN	PRECIPITACIÓN MES (mm.)	20	12	48	47	21	44	70	14	12	25	63	9	**384**
	PRECIPITACIÓN NORMAL (mm.)	22	18	18	37	44	23	20	22	40	42	33	27	**346**
	ANOMALIA (mm)	-3	-6	30	10	-23	21	50	-7	-28	-17	30	-18	**39**
	ANOMALIA (%)	86,98	66,5	269	127	47,89	191	352	66	30,25	58,9	190	31,9	**111**
SAN JULIÁN DE BANZO	PRECIPITACIÓN MES (mm.)	57	13	166	55	33	82	30	6	41	111	29	39	**662**
	PRECIPITACIÓN NORMAL (mm.)	36	33	37	68	65	49	28	35	62	68	58	53	**592**
	ANOMALIA (mm)	21	-20	130	-13	-31	33	2	-29	-21	43	-29	-15	**70**
	ANOMALIA (%)	158,6	38,3	455	80,4	51,32	167	108	17,97	65,83	163	49,9	72,4	**112**
SANTA OLARIA DE ARA	PRECIPITACIÓN MES (mm.)	150	30	199	73	66	160	180	79	67	140	38	84	**1.266**
	PRECIPITACIÓN NORMAL (mm.)	69	48	54	101	103	65	57	55	94	111	101	103	**960**
	ANOMALIA (mm)	81	-18	145	-28	-37	95	123	24	-26	28	-63	-19	**306**
	ANOMALIA (%)	217,6	61,7	370	72,7	63,89	246	317	142,8	71,76	126	37,5	81,9	**132**
SARIÑENA	PRECIPITACIÓN MES (mm.)	21	11	48	49	28	39	37	15	17	32	54	9	**360**
	PRECIPITACIÓN NORMAL (mm.)	22	17	17	37	44	24	15	25	38	41	33	28	**340**
	ANOMALIA (mm)	-1	-7	31	12	-16	15	22	-10	-21	-9	21	-19	**20**
	ANOMALIA (%)	96,31	61,5	285	133	64,69	164	246	61,69	45,24	78,8	162	30,9	**106**
SARVISÉ	PRECIPITACIÓN MES (mm.)	193	60	216	77	101	158	164	66	84	109	55	106	**1.389**
	PRECIPITACIÓN NORMAL (mm.)	80	61	64	112	113	78	62	73	94	128	123	116	**1.103**
	ANOMALIA (mm)	113	-1	152	-35	-12	80	102	-7	-9	-19	-68	-10	**286**
	ANOMALIA (%)	240,5	98,4	338	68,9	89,05	203	265	90,85	90,22	85,1	44,9	91,5	**126**
SEIRA	PRECIPITACIÓN MES (mm.)	133	24	176	88	72	109	109	58	70	88	29	95	**1.052**
	PRECIPITACIÓN NORMAL (mm.)	70	53	53	100	127	112	70	80	100	96	77	97	**1.034**
	ANOMALIA (mm)	64	-29	124	-12	-55	-3	39	-21	-30	-8	-48	-2	**19**
	ANOMALIA (%)	191,3	45	334	87,8	56,75	97,6	156	73,18	70,4	91,5	37,6	98	**102**
SESA	PRECIPITACIÓN MES (mm.)	35	8	97	53	38	51	33	36	26	30	34	18	**457**
	PRECIPITACIÓN NORMAL (mm.)	30	23	23	45	41	35	18	25	48	47	43	36	**413**
	ANOMALIA (mm)	5	-15	74	8	-3	16	15	11	-23	-17	-9	-18	**44**
	ANOMALIA (%)	117,1	34,3	426	118	92,55	145	186	141,6	52,94	63,8	79,3	49,3	**111**
SESUÉ	PRECIPITACIÓN MES (mm.)	134	46	163	105	54	205	184	99	80	111	45	87	**1.313**
	PRECIPITACIÓN NORMAL (mm.)	67	39	47	108	118	90	69	75	98	112	103	94	**1.020**
	ANOMALIA (mm)	67	7	116	-3	-64	115	116	24	-18	-1	-58	-7	**293**
	ANOMALIA (%)	198,8	118	346	97	45,84	227	269	131,6	81,8	99,2	43,6	92,8	**129**
SIESTE	PRECIPITACIÓN MES (mm.)	120	18	176	95	64	125	170	69	47	136	24	61	**1.106**
	PRECIPITACIÓN NORMAL (mm.)	51	38	45	86	92	60	59	49	84	99	84	84	**831**
	ANOMALIA (mm)	69	-20	131	9	-28	65	111	20	-37	37	-60	-22	**275**
	ANOMALIA (%)	233,7	46,9	390	110	69,95	208	290	140,5	56,05	137	28,6	73,3	**133**
SIÉTAMO	PRECIPITACIÓN MES (mm.)	51	10	126	70	30	59	15	28	50	57	27	31	**554**
	PRECIPITACIÓN NORMAL (mm.)	33	27	32	57	53	36	24	31	48	62	50	47	**500**
	ANOMALIA (mm)	18	-17	94	13	-23	23	-9	-3	2	-5	-23	-16	**54**
	ANOMALIA (%)	154,5	36,9	396	124	56,39	162	63	91,21	104,6	91,3	53,9	65,8	**111**

FUENTE: Redes meteorológicas del Ministerio de Agricultura, Alimentación y Medio Ambiente: AEMET, CHE, CHJ, SIAR.
ELABORACIÓN: DGA - Departamento de Agricultura, Ganadería y Medio Ambiente. Secretaría General Técnica. Servicio de Estudios, Análisis e Información.

DATOS PLUVIOMÉTRICOS - 2013 (Huesca)

Estaciones	Datos	MESES												Anual
		enero	febrero	marzo	abril	mayo	junio	julio	agosto	septie.	octub.	novie.	diciem.	
SOPEIRA	PRECIPITACIÓN MES (mm.)	102	16	138	100	92	102	193	109	44	33	24	46	**999**
	PRECIPITACIÓN NORMAL (mm.)	47	29	36	71	95	69	27	52	68	62	55	58	**670**
	ANOMALIA (mm)	55	-13	101	29	-3	33	166	56	-24	-29	-31	-12	**329**
	ANOMALIA (%)	217,5	55,1	380	141	97	148	727	207,7	65,17	53,3	43,6	79,5	**149**
TAMARITE DE LITERA	PRECIPITACIÓN MES (mm.)	31	5	77	67	18	46	36	23	27	41	53	15	**438**
	PRECIPITACIÓN NORMAL (mm.)	24	18	21	45	49	28	14	28	45	50	36	27	**386**
	ANOMALIA (mm)	7	-13	55	22	-30	18	21	-5	-18	-9	17	-13	**52**
	ANOMALIA (%)	128,7	26,9	358	149	37,52	164	250	81,16	60,36	81,8	147	53,5	**113**
TAMARITE DE LITERA (LA MELUSA)	PRECIPITACIÓN MES (mm.)	27	6	58	72	22	52	25	21	8	9	51	10	**360**
	PRECIPITACIÓN NORMAL (mm.)	22	18	21	40	47	26	15	25	38	47	35	26	**362**
	ANOMALIA (mm)	5	-12	37	33	-25	25	10	-4	-30	-38	16	-17	**-2**
	ANOMALIA (%)	121,7	32	277	182	45,92	195	164	82,27	20,83	19,6	147	36,6	**100**
TARDIENTA	PRECIPITACIÓN MES (mm.)	27	14	84	41	25	51	94	9	21	52	18	17	**452**
	PRECIPITACIÓN NORMAL (mm.)	28	25	25	48	47	32	22	24	41	46	43	36	**418**
	ANOMALIA (mm)	-1	-11	59	-7	-23	19	72	-15	-19	6	-26	-19	**34**
	ANOMALIA (%)	97,86	56	332	85,1	52,43	158	431	35,56	52,58	113	40,6	47	**108**
TORLA	PRECIPITACIÓN MES (mm.)	112	68	234	71	121	178	186	80	79	108	90	125	**1.449**
	PRECIPITACIÓN NORMAL (mm.)	98	73	76	129	124	87	72	81	102	155	144	134	**1.274**
	ANOMALIA (mm)	13	-5	157	-58	-4	91	114	-1	-23	-46	-54	-10	**175**
	ANOMALIA (%)	113,2	92,6	307	54,7	97,02	205	259	98,72	77,63	70,1	62,6	92,9	**114**
VILLANUEVA DE SIGENA	PRECIPITACIÓN MES (mm.)	13	6	44	34	21	27	63	6	22	21	46	5	**308**
	PRECIPITACIÓN NORMAL (mm.)	24	18	18	39	44	27	15	26	38	38	32	27	**346**
	ANOMALIA (mm)	-11	-12	26	-5	-23	0	48	-20	-16	-17	14	-22	**-38**
	ANOMALIA (%)	53,94	33,3	239	87,9	47,36	100	411	22,87	57,82	55,2	143	18,9	**89**
YEBRA DE BASA	PRECIPITACIÓN MES (mm.)	180	65	266	64	85	121	40	105	74	100	65	68	**1.231**
	PRECIPITACIÓN NORMAL (mm.)	57	47	53	93	92	65	54	61	82	98	94	84	**879**
	ANOMALIA (mm)	123	17	213	-28	-7	56	-14	44	-8	2	-29	-16	**352**
	ANOMALIA (%)	317,9	136	502	69,4	92,29	186	73,9	171,3	90,7	102	69	80,9	**140**

FUENTE: Redes meteorológicas del Ministerio de Agricultura, Alimentación y Medio Ambiente: AEMET, CHE, CHJ, SIAR.
ELABORACIÓN: DGA - Departamento de Agricultura, Ganadería y Medio Ambiente. Secretaría General Técnica. Servicio de Estudios, Análisis e Información.

DATOS PLUVIOMÉTRICOS - 2013 (Teruel)

Estaciones	Datos	MESES												Anual
		enero	febrero	marzo	abril	mayo	junio	julio	agosto	septie.	octub.	novie.	diciem.	
ABABUJ	PRECIPITACIÓN MES (mm.)	18	11	57	60	25	32	127	76	13	2	37	13	**471**
	PRECIPITACIÓN NORMAL (mm.)	18	16	20	34	57	53	24	38	47	42	28	20	**396**
	ANOMALIA (mm)	-1	-5	37	26	-32	-20	103	39	-34	-40	9	-7	**76**
	ANOMALIA (%)	96	70	282	176	44	62	527	202	28	5	133	65	**119**
AGUILAR DE ALFAMBRA	PRECIPITACIÓN MES (mm.)	28	34	79	66	37	33	68	102	4	2	41	6	**498**
	PRECIPITACIÓN NORMAL (mm.)	23	24	28	42	64	57	28	42	48	45	34	27	**461**
	ANOMALIA (mm)	4	10	51	24	-27	-24	41	60	-44	-43	7	-20	**37**
	ANOMALIA (%)	118	142	284	158	57	57	246	245	8	3	120	24	**108**
ALBARRACÍN	PRECIPITACIÓN MES (mm.)	19	25	51	64	33	34	63	28	13	10	30	22	**391**
	PRECIPITACIÓN NORMAL (mm.)	23	20	23	42	59	41	18	29	37	42	30	34	**398**
	ANOMALIA (mm)	-4	5	28	22	-26	-7	45	-2	-25	-33	0	-12	**-7**
	ANOMALIA (%)	83	125	225	152	56	84	349	95	34	23	100	65	**98**
ALCALA DE LA SELVA	PRECIPITACIÓN MES (mm.)	61	59	109	100	104	85	65	89	59	0	55	37	**823**
	PRECIPITACIÓN NORMAL (mm.)	41	40	45	71	84	69	33	77	66	76	52	51	**703**
	ANOMALIA (mm)	20	20	65	29	20	15	32	12	-7	-76	3	-13	**120**
	ANOMALIA (%)	149	150	244	141	124	122	198	116	90	0	105	74	**117**
ALCAÑIZ	PRECIPITACIÓN MES (mm.)	26	50	52	66	29	31	6	13	7	2	92	6	**379**
	PRECIPITACIÓN NORMAL (mm.)	23	19	20	33	50	25	16	25	33	40	29	23	**337**
	ANOMALIA (mm)	2	31	32	32	-21	6	-10	-13	-26	-38	63	-16	**42**
	ANOMALIA (%)	111	267	262	197	58	123	35	50	22	5	315	28	**113**
ALCORISA	PRECIPITACIÓN MES (mm.)	49	79	67	112	75	75	40	37	14	6	83	12	**646**
	PRECIPITACIÓN NORMAL (mm.)	29	22	27	48	64	43	24	42	36	46	33	28	**441**
	ANOMALIA (mm)	20	56	40	64	10	32	16	-6	-22	-40	50	-16	**205**
	ANOMALIA (%)	168	352	251	235	116	176	165	86	39	12	253	41	**146**
ALFAMBRA	PRECIPITACIÓN MES (mm.)	21	18	47	50	47	39	113	28	12	3	37	10	**425**
	PRECIPITACIÓN NORMAL (mm.)	15	15	19	32	53	51	24	35	41	41	26	19	**372**
	ANOMALIA (mm)	6	3	28	18	-7	-12	88	-7	-29	-38	12	-9	**53**
	ANOMALIA (%)	140	119	249	156	87	76	461	80	29	8	146	54	**114**
ANDORRA	PRECIPITACIÓN MES (mm.)	31	51	50	76	75	26	52	25	18	0	68	11	**481**
	PRECIPITACIÓN NORMAL (mm.)	24	22	21	43	59	39	17	29	37	40	30	23	**384**
	ANOMALIA (mm)	6	29	29	34	16	-13	34	-4	-20	-40	38	-13	**97**
	ANOMALIA (%)	126	232	236	179	128	68	300	85	47	0	225	46	**125**
ARGENTE	PRECIPITACIÓN MES (mm.)	22	31	54	41	49	45	106	27	19	3	27	16	**440**
	PRECIPITACIÓN NORMAL (mm.)	24	27	29	46	66	50	36	44	39	42	38	32	**472**
	ANOMALIA (mm)	-2	4	25	-5	-17	-5	70	-17	-20	-39	-11	-16	**-32**
	ANOMALIA (%)	91	117	187	89	75	90	295	61	49	7	71	51	**93**
AZAILA	PRECIPITACIÓN MES (mm.)	23	54	50	72	34	29	65	2	22	13	83	12	**456**
	PRECIPITACIÓN NORMAL (mm.)	23	20	15	35	42	23	15	16	31	35	26	24	**305**
	ANOMALIA (mm)	1	35	35	37	-8	5	50	-14	-10	-22	56	-12	**151**
	ANOMALIA (%)	102	277	325	205	80	122	439	13	69	37	314	49	**150**
BAÑÓN	PRECIPITACIÓN MES (mm.)	24	34	65	69	54	68	33	32	13	18	62	22	**493**
	PRECIPITACIÓN NORMAL (mm.)	26	25	29	53	74	47	24	37	44	46	42	32	**480**
	ANOMALIA (mm)	-2	9	36	15	-21	21	9	-4	-30	-28	19	-11	**13**
	ANOMALIA (%)	92	135	223	129	72	145	137	88	31	38	146	67	**103**
BECEITE	PRECIPITACIÓN MES (mm.)	41	92	176	116	69	93	30	13	7	2	128	23	**790**
	PRECIPITACIÓN NORMAL (mm.)	52	43	46	67	82	45	17	37	55	94	58	55	**651**
	ANOMALIA (mm)	-11	49	130	49	-12	47	13	-23	-48	-92	70	-32	**139**
	ANOMALIA (%)	78	214	384	172	85	204	179	37	13	2	222	41	**121**
BELLO	PRECIPITACIÓN MES (mm.)	24	22	43	52	29	44	81	38	10	5	56	16	**417**
	PRECIPITACIÓN NORMAL (mm.)	20	21	20	47	53	36	21	16	32	38	32	26	**360**
	ANOMALIA (mm)	4	1	23	5	-24	7	60	21	-22	-32	24	-10	**58**
	ANOMALIA (%)	122	104	218	110	55	120	383	229	32	14	177	61	**116**

FUENTE: Redes meteorológicas del Ministerio de Agricultura, Alimentación y Medio Ambiente: AEMET, CHE, CHJ, SIAR.
ELABORACIÓN: DGA - Departamento de Agricultura, Ganadería y Medio Ambiente. Secretaría General Técnica. Servicio de Estudios, Análisis e Información.

DATOS PLUVIOMÉTRICOS - 2013 (Teruel)

Estaciones	Datos	MESES												Anual
		enero	febrero	marzo	abril	mayo	junio	julio	agosto	septie.	octub.	novie.	diciem.	
CALACEITE	PRECIPITACIÓN MES (mm.)	39	97	81	80	32	78	11	3	14	5	135	13	**587**
	PRECIPITACIÓN NORMAL (mm.)	32	23	24	43	56	35	14	28	35	59	36	31	**417**
	ANOMALIA (mm)	7	74	57	36	-24	43	-3	-25	-21	-54	98	-18	**170**
	ANOMALIA (%)	121	415	332	184	58	223	79	11	40	9	372	42	**141**
CALAMOCHA	PRECIPITACIÓN MES (mm.)	32	33	52	61	35	93	40	30	9	11	60	22	**479**
	PRECIPITACIÓN NORMAL (mm.)	18	19	23	41	63	48	24	29	33	37	33	22	**390**
	ANOMALIA (mm)	14	14	30	20	-28	45	16	1	-24	-26	27	0	**89**
	ANOMALIA (%)	178	173	230	148	56	196	169	103	26	30	181	99	**123**
CALANDA	PRECIPITACIÓN MES (mm.)	31	47	39	74	33	37	57	13	6	2	65	10	**415**
	PRECIPITACIÓN NORMAL (mm.)	28	20	21	38	59	26	22	39	34	47	30	24	**386**
	ANOMALIA (mm)	4	27	18	36	-26	11	36	-26	-28	-44	35	-14	**29**
	ANOMALIA (%)	114	233	186	195	56	143	266	33	18	5	218	42	**107**
CASTELLOTE	PRECIPITACIÓN MES (mm.)	32	42	45	62	35	40	43	18	14	2	45	9	**387**
	PRECIPITACIÓN NORMAL (mm.)	24	19	29	35	58	38	18	29	38	39	35	31	**394**
	ANOMALIA (mm)	7	23	16	27	-23	2	25	-11	-24	-37	10	-21	**-7**
	ANOMALIA (%)	130	220	156	176	60	105	242	62	37	5	127	30	**98**
CEDRILLAS	PRECIPITACIÓN MES (mm.)	51	44	77	73	38	67	76	41	6	3	30	22	**528**
	PRECIPITACIÓN NORMAL (mm.)	27	26	32	47	64	56	27	50	44	52	37	28	**490**
	ANOMALIA (mm)	24	18	45	26	-26	11	49	-9	-38	-49	-7	-7	**38**
	ANOMALIA (%)	189	168	238	156	59	121	283	82	14	6	81	76	**108**
OLIETE - CUEVA FORADADA	PRECIPITACIÓN MES (mm.)	27	48	44	56	46	39	37	85	15	9	56	13	**473**
	PRECIPITACIÓN NORMAL (mm.)	22	17	20	39	52	43	25	33	36	32	27	18	**364**
	ANOMALIA (mm)	5	31	23	17	-6	-4	13	51	-21	-24	29	-5	**109**
	ANOMALIA (%)	123	279	213	143	88	92	152	255	41	26	206	74	**130**
EJULVE	PRECIPITACIÓN MES (mm.)	44	69	61	92	36	95	81	69	20	0	90	16	**671**
	PRECIPITACIÓN NORMAL (mm.)	35	32	37	60	75	56	28	43	46	58	43	35	**547**
	ANOMALIA (mm)	9	37	24	31	-39	38	54	26	-26	-58	47	-19	**124**
	ANOMALIA (%)	126	215	164	152	48	168	295	161	44	0	210	45	**123**
FORMICHE ALTO	PRECIPITACIÓN MES (mm.)	24	33	49	68	41	77	80	41	15	3	15	17	**463**
	PRECIPITACIÓN NORMAL (mm.)	26	26	29	49	61	53	23	53	51	51	35	30	**487**
	ANOMALIA (mm)	-2	7	21	19	-20	24	57	-12	-36	-48	-20	-13	**-25**
	ANOMALIA (%)	93	125	172	138	67	145	349	78	29	5	43	56	**95**
FUENTESPALDA	PRECIPITACIÓN MES (mm.)	38	17	158	95	52	103	15	48	7	2	88	16	**639**
	PRECIPITACIÓN NORMAL (mm.)	39	29	33	54	71	43	17	37	45	71	46	40	**523**
	ANOMALIA (mm)	-1	-12	126	41	-19	61	-2	12	-38	-69	43	-24	**116**
	ANOMALIA (%)	97	59	487	176	73	241	89	131	15	2	193	40	**122**
GALLIPUÉN - EMBALSE	PRECIPITACIÓN MES (mm.)	31	64	51	68	51	52	54	24	16	2	61	11	**484**
	PRECIPITACIÓN NORMAL (mm.)	28	23	27	44	62	47	24	41	35	43	31	27	**431**
	ANOMALIA (mm)	3	41	24	23	-11	5	30	-17	-18	-41	30	-16	**53**
	ANOMALIA (%)	109	275	190	153	82	111	223	59	48	6	195	42	**112**
GRIEGOS	PRECIPITACIÓN MES (mm.)	114	91	223	105	66	31	58	45	40	40	51	87	**951**
	PRECIPITACIÓN NORMAL (mm.)	64	63	58	92	90	67	28	32	54	93	82	99	**822**
	ANOMALIA (mm)	50	28	164	13	-25	-36	30	13	-14	-53	-31	-12	**129**
	ANOMALIA (%)	177	144	383	114	73	46	206	143	75	43	62	88	**116**
HIJAR	PRECIPITACIÓN MES (mm.)	13	53	51	86	47	33	34	19	12	39	105	11	**502**
	PRECIPITACIÓN NORMAL (mm.)	22	19	17	34	48	26	14	18	29	36	24	21	**306**
	ANOMALIA (mm)	-9	33	34	52	-1	7	20	1	-17	3	81	-10	**196**
	ANOMALIA (%)	59	273	307	256	97	127	248	104	42	108	436	54	**164**
JABALOYAS	PRECIPITACIÓN MES (mm.)	28	9	106	58	50	57	37	51	22	11	12	37	**479**
	PRECIPITACIÓN NORMAL (mm.)	49	28	41	56	73	59	26	24	42	53	48	62	**562**
	ANOMALIA (mm)	-21	-19	65	1	-24	-2	12	27	-20	-42	-36	-25	**-83**
	ANOMALIA (%)	57	31	259	103	68	97	145	213	53	20	26	60	**85**

FUENTE: Redes meteorológicas del Ministerio de Agricultura, Alimentación y Medio Ambiente: AEMET, CHE, CHJ, SIAR.
ELABORACIÓN: DGA - Departamento de Agricultura, Ganadería y Medio Ambiente. Secretaría General Técnica. Servicio de Estudios, Análisis e Información.

DATOS PLUVIOMÉTRICOS - 2013 (Teruel)

Estaciones	Datos	MESES												Anual
		enero	febrero	marzo	abril	mayo	junio	julio	agosto	septie.	octub.	novie.	diciem.	
JATIEL	PRECIPITACIÓN MES (mm.)	24	50	50	78	33	37	44	7	22	23	92	9	**468**
	PRECIPITACIÓN NORMAL (mm.)	22	21	17	33	45	26	16	19	31	38	26	21	**316**
	ANOMALIA (mm)	2	29	33	45	-12	11	27	-12	-10	-15	66	-12	**152**
	ANOMALIA (%)	110	243	300	236	73	144	265	39	69	60	348	41	**148**
LA FRESNEDA	PRECIPITACIÓN MES (mm.)	38	106	93	90	52	76	25	7	14	8	106	13	**630**
	PRECIPITACIÓN NORMAL (mm.)	30	22	22	38	49	35	17	28	34	52	33	29	**389**
	ANOMALIA (mm)	8	84	71	52	3	41	8	-20	-20	-44	74	-16	**241**
	ANOMALIA (%)	126	479	425	237	106	218	146	26	41	16	324	46	**162**
LA PUEBLA DE HIJAR	PRECIPITACIÓN MES (mm.)	24	62	46	93	33	24	91	9	29	11	92	8	**523**
	PRECIPITACIÓN NORMAL (mm.)	21	19	17	33	44	27	15	19	30	36	24	21	**305**
	ANOMALIA (mm)	3	43	29	60	-11	-2	76	-10	-1	-24	68	-13	**217**
	ANOMALIA (%)	114	326	273	282	75	91	594	46	97	32	385	40	**171**
MANZANERA	PRECIPITACIÓN MES (mm.)	18	80	68	92	69	37	9	77	0	15	23	12	**496**
	PRECIPITACIÓN NORMAL (mm.)	36	32	31	58	57	42	22	34	50	51	51	49	**512**
	ANOMALIA (mm)	-18	48	37	34	11	-5	-13	43	-50	-36	-28	-37	**-16**
	ANOMALIA (%)	49	251	216	158	119	87	39	227	0	30	44	24	**97**
MONTALBÁN	PRECIPITACIÓN MES (mm.)	16	55	39	73	65	55	72	22	11	3	76	12	**498**
	PRECIPITACIÓN NORMAL (mm.)	25	22	27	41	63	50	32	37	39	45	31	27	**440**
	ANOMALIA (mm)	-9	33	12	32	2	6	40	-15	-28	-42	45	-15	**58**
	ANOMALIA (%)	63	247	144	178	103	111	225	59	27	6	244	44	**113**
MOSQUERUELA	PRECIPITACIÓN MES (mm.)	21	23	64	103	55	110	43	55	63	4	19	13	**572**
	PRECIPITACIÓN NORMAL (mm.)	44	39	41	70	75	62	33	64	62	76	59	50	**676**
	ANOMALIA (mm)	-23	-17	23	33	-20	48	10	-9	1	-72	-40	-36	**-104**
	ANOMALIA (%)	48	57	155	147	73	177	131	85	101	6	32	27	**85**
MUNIESA	PRECIPITACIÓN MES (mm.)	25	28	51	61	45	56	38	32	5	19	60	11	**430**
	PRECIPITACIÓN NORMAL (mm.)	25	20	24	43	67	51	22	36	43	35	31	25	**420**
	ANOMALIA (mm)	0	9	27	17	-23	5	17	-4	-38	-16	30	-14	**10**
	ANOMALIA (%)	100	145	215	140	67	109	177	90	11	55	196	43	**102**
NOGUERUELAS	PRECIPITACIÓN MES (mm.)	20	35	53	75	53	81	33	40	32	4	21	14	**460**
	PRECIPITACIÓN NORMAL (mm.)	27	26	29	58	67	49	21	51	48	62	41	30	**508**
	ANOMALIA (mm)	-7	9	24	17	-14	32	12	-11	-16	-58	-20	-16	**-47**
	ANOMALIA (%)	75	133	184	130	79	166	156	79	67	6	51	46	**91**
ORIHUELA DEL TREMEDAL	PRECIPITACIÓN MES (mm.)	72	50	124	117	29	16	54	37	15	23	54	67	**659**
	PRECIPITACIÓN NORMAL (mm.)	47	41	42	68	76	52	26	31	41	66	56	65	**612**
	ANOMALIA (mm)	25	9	82	49	-47	-36	28	7	-26	-44	-2	2	**47**
	ANOMALIA (%)	153	121	293	173	38	31	206	122	37	34	96	104	**108**
PALOMAR DE ARROYOS	PRECIPITACIÓN MES (mm.)	27	36	49	96	68	50	44	22	9	4	81	9	**495**
	PRECIPITACIÓN NORMAL (mm.)	31	30	32	53	70	56	27	41	43	52	38	34	**504**
	ANOMALIA (mm)	-4	6	17	43	-2	-6	17	-18	-33	-47	44	-25	**-9**
	ANOMALIA (%)	88	120	154	182	97	90	162	55	22	8	216	27	**98**
PANCRUDO	PRECIPITACIÓN MES (mm.)	43	44	53	67	57	52	72	25	14	11	60	19	**518**
	PRECIPITACIÓN NORMAL (mm.)	23	22	26	45	63	45	27	36	34	42	37	27	**425**
	ANOMALIA (mm)	21	22	28	22	-7	8	46	-11	-20	-31	24	-7	**93**
	ANOMALIA (%)	193	200	207	149	90	117	271	69	40	27	165	73	**122**
PENA-EMBALSE	PRECIPITACIÓN MES (mm.)	37	118	111	111	72	116	22	28	9	3	105	18	**749**
	PRECIPITACIÓN NORMAL (mm.)	42	33	35	57	73	44	17	37	49	82	49	43	**560**
	ANOMALIA (mm)	-5	86	76	54	-2	72	5	-8	-41	-79	56	-25	**188**
	ANOMALIA (%)	89	361	317	194	98	263	130	77	17	3	216	41	**134**
POZUEL DEL CAMPO	PRECIPITACIÓN MES (mm.)	24	24	74	83	29	45	10	22	4	5	42	28	**388**
	PRECIPITACIÓN NORMAL (mm.)	19	21	24	46	69	46	23	27	42	43	32	27	**419**
	ANOMALIA (mm)	5	2	50	37	-40	-1	-13	-5	-38	-38	10	1	**-31**
	ANOMALIA (%)	128	111	304	181	42	97	42	81	9	12	131	104	**93**

FUENTE: Redes meteorológicas del Ministerio de Agricultura, Alimentación y Medio Ambiente: AEMET, CHE, CHJ, SIAR.
ELABORACIÓN: DGA - Departamento de Agricultura, Ganadería y Medio Ambiente. Secretaría General Técnica. Servicio de Estudios, Análisis e Información.

DATOS PLUVIOMÉTRICOS - 2013 (Teruel)

Estaciones	Datos	MESES												Anual
		enero	febrero	marzo	abril	mayo	junio	julio	agosto	septie.	octub.	novie.	diciem.	
RÓDENAS	PRECIPITACIÓN MES (mm.)	10	16	49	86	12	16	54	37	25	9	44	19	**376**
	PRECIPITACIÓN NORMAL (mm.)	25	25	30	51	72	49	21	39	36	43	35	31	**456**
	ANOMALIA (mm)	-15	-9	19	35	-61	-33	33	-2	-11	-33	9	-12	**-80**
	ANOMALIA (%)	39	63	165	168	16	33	256	96	69	21	125	60	**82**
SAN BLAS	PRECIPITACIÓN MES (mm.)	9	16	28	72	22	49	49	27	8	2	24	10	**316**
	PRECIPITACIÓN NORMAL (mm.)	19	17	21	38	55	43	22	31	35	37	26	20	**365**
	ANOMALIA (mm)	-11	-1	7	35	-33	6	26	-4	-27	-35	-2	-10	**-49**
	ANOMALIA (%)	44	95	133	192	40	114	216	87	24	4	92	51	**86**
SANTA EULALIA DEL CAMPO	PRECIPITACIÓN MES (mm.)	10	14	28	47	14	35	43	13	8	6	26	9	**253**
	PRECIPITACIÓN NORMAL (mm.)	18	17	21	39	61	48	28	36	34	39	27	21	**388**
	ANOMALIA (mm)	-8	-3	6	8	-47	-12	15	-23	-26	-33	0	-12	**-135**
	ANOMALIA (%)	53	81	130	122	22	74	154	37	24	16	99	43	**65**
SARRIÓN	PRECIPITACIÓN MES (mm.)	12	36	55	93	18	62	5	61	1	3	10	8	**362**
	PRECIPITACIÓN NORMAL (mm.)	30	27	28	55	55	45	18	47	46	51	41	36	**478**
	ANOMALIA (mm)	-19	9	26	38	-37	17	-13	14	-45	-48	-31	-28	**-116**
	ANOMALIA (%)	38	134	193	170	33	138	26	130	2	5	24	22	**76**
TERUEL	PRECIPITACIÓN MES (mm.)	10	10	25	66	16	47	37	28	20	2	22	7	**290**
	PRECIPITACIÓN NORMAL (mm.)	17	16	19	38	55	43	24	35	33	43	25	19	**367**
	ANOMALIA (mm)	-7	-7	5	28	-39	4	14	-7	-14	-41	-3	-12	**-77**
	ANOMALIA (%)	57	60	127	175	30	110	157	81	59	5	89	37	**79**
TORIL	PRECIPITACIÓN MES (mm.)	36	21	140	102	50	46	49	69	16	25	18	38	**607**
	PRECIPITACIÓN NORMAL (mm.)	41	38	37	65	72	53	20	32	47	60	52	58	**576**
	ANOMALIA (mm)	-5	-17	102	36	-22	-8	28	36	-31	-36	-34	-20	**31**
	ANOMALIA (%)	88	55	374	156	70	86	242	213	34	41	35	65	**105**
TORNOS	PRECIPITACIÓN MES (mm.)	44	59	65	79	50	86	63	24	6	9	70	21	**574**
	PRECIPITACIÓN NORMAL (mm.)	28	27	26	47	73	51	23	30	41	46	39	32	**463**
	ANOMALIA (mm)	15	32	39	32	-23	35	40	-6	-35	-37	31	-11	**112**
	ANOMALIA (%)	155	221	248	166	69	168	279	81	15	19	179	65	**124**
TORRALBA DE LOS SISONES	PRECIPITACIÓN MES (mm.)	28	28	57	62	36	45	114	19	6	4	59	24	**482**
	PRECIPITACIÓN NORMAL (mm.)	18	19	21	39	59	38	18	23	32	34	31	23	**354**
	ANOMALIA (mm)	10	9	36	23	-23	7	96	-4	-26	-30	28	1	**128**
	ANOMALIA (%)	159	144	271	160	61	119	623	82	19	12	191	106	**136**
TORREVELILLA	PRECIPITACIÓN MES (mm.)	40	81	58	101	63	75	22	17	14	6	98	14	**588**
	PRECIPITACIÓN NORMAL (mm.)	33	28	25	51	68	36	21	41	39	59	39	31	**471**
	ANOMALIA (mm)	7	53	33	50	-4	39	1	-24	-26	-54	59	-16	**117**
	ANOMALIA (%)	122	290	230	199	93	210	104	41	34	9	250	47	**125**
TRAMACASTILLA	PRECIPITACIÓN MES (mm.)	50	33	88	54	34	29	94	37	13	12	30	45	**518**
	PRECIPITACIÓN NORMAL (mm.)	30	29	26	48	59	45	21	21	32	49	42	49	**450**
	ANOMALIA (mm)	20	4	61	6	-25	-16	73	16	-19	-37	-12	-4	**68**
	ANOMALIA (%)	168	115	331	112	58	64	456	173	41	24	71	92	**115**
VALDERROBRES	PRECIPITACIÓN MES (mm.)	32	131	100	93	47	94	19	8	27	13	109	13	**685**
	PRECIPITACIÓN NORMAL (mm.)	38	30	31	51	63	40	17	35	42	70	43	39	**500**
	ANOMALIA (mm)	-7	100	70	42	-16	54	2	-28	-15	-58	66	-26	**185**
	ANOMALIA (%)	83	430	327	183	75	233	110	21	64	18	251	34	**137**
VILLAR DEL COBO	PRECIPITACIÓN MES (mm.)	135	55	109	88	40	22	46	24	17	18	30	36	**619**
	PRECIPITACIÓN NORMAL (mm.)	53	47	39	67	71	50	22	29	44	71	63	69	**627**
	ANOMALIA (mm)	81	8	70	21	-31	-28	23	-5	-27	-53	-34	-33	**-8**
	ANOMALIA (%)	252	116	280	131	56	44	204	82	38	25	47	52	**99**

FUENTE: Redes meteorológicas del Ministerio de Agricultura, Alimentación y Medio Ambiente: AEMET, CHE, CHJ, SIAR.
ELABORACIÓN: DGA - Departamento de Agricultura, Ganadería y Medio Ambiente. Secretaría General Técnica. Servicio de Estudios, Análisis e Información.

DATOS PLUVIOMÉTRICOS - 2013 (Zaragoza)

Estaciones	Datos	MESES												Anual
		enero	febrero	marzo	abril	mayo	junio	julio	agosto	septie.	octub.	novie.	diciem.	
AGUARÓN	PRECIPITACIÓN MES (mm.)	60	72	102	87	71	63	27	21	21	15	106	18	**663**
	PRECIPITACIÓN NORMAL (mm.)	35	34	32	65	72	50	23	23	37	54	49	37	**512**
	ANOMALIA (mm)	26	38	70	22	-1	13	4	-3	-16	-39	57	-19	**151**
	ANOMALIA (%)	174	213	315	134	98	126	118	88	56	28	216	48	**130**
AGUILÓN	PRECIPITACIÓN MES (mm.)	85	55	127	84	66	64	29	17	26	21	96	15	**682**
	PRECIPITACIÓN NORMAL (mm.)	26	26	25	50	59	40	19	20	32	41	36	28	**401**
	ANOMALIA (mm)	60	29	102	34	7	24	10	-4	-7	-20	60	-13	**281**
	ANOMALIA (%)	333	212	506	167	111	161	152	83	79	50	268	54	**170**
ALHAMA DE ARAGON	PRECIPITACIÓN MES (mm.)	16	34	58	57	50	22	29	27	16	43	34	18	**404**
	PRECIPITACIÓN NORMAL (mm.)	26	23	23	52	70	40	21	23	35	46	33	32	**424**
	ANOMALIA (mm)	-10	11	35	5	-20	-19	8	5	-19	-3	1	-14	**-20**
	ANOMALIA (%)	61	148	257	110	71	54	139	120	45	95	102	56	**95**
ALMONACID DE LA SIERRA	PRECIPITACIÓN MES (mm.)	30	51	79	90	87	60	37	13	13	17	95	10	**583**
	PRECIPITACIÓN NORMAL (mm.)	27	29	26	58	58	44	20	17	33	45	37	30	**422**
	ANOMALIA (mm)	3	22	53	33	30	16	17	-4	-20	-28	58	-20	**160**
	ANOMALIA (%)	112	178	304	156	152	137	185	77	40	37	259	33	**138**
ALPARTIR	PRECIPITACIÓN MES (mm.)	31	49	84	81	74	60	26	25	18	23	98	8	**577**
	PRECIPITACIÓN NORMAL (mm.)	27	27	26	63	66	40	21	17	37	45	39	30	**439**
	ANOMALIA (mm)	4	22	58	19	8	20	5	9	-19	-23	58	-22	**138**
	ANOMALIA (%)	116	179	319	130	112	149	125	154	48	50	248	26	**132**
ARANDA DE MONCAYO	PRECIPITACIÓN MES (mm.)	40	43	111	55	41	28	63	33	20	63	28	27	**550**
	PRECIPITACIÓN NORMAL (mm.)	33	31	27	61	67	45	28	30	42	52	41	40	**495**
	ANOMALIA (mm)	7	12	84	-6	-25	-17	35	3	-22	11	-14	-13	**55**
	ANOMALIA (%)	122	138	409	89	62	63	228	111	47	121	67	68	**111**
ARIZA	PRECIPITACIÓN MES (mm.)	15	32	65	59	57	21	44	7	15	36	28	18	**398**
	PRECIPITACIÓN NORMAL (mm.)	26	23	23	52	70	40	21	23	35	46	33	32	**424**
	ANOMALIA (mm)	-12	9	43	7	-13	-19	24	-15	-20	-10	-5	-14	**-26**
	ANOMALIA (%)	56	140	291	114	81	52	212	32	42	78	84	57	**94**
ATEA	PRECIPITACIÓN MES (mm.)	33	44	65	68	43	39	35	10	6	12	66	21	**440**
	PRECIPITACIÓN NORMAL (mm.)	24	25	23	51	67	46	26	28	38	40	36	30	**434**
	ANOMALIA (mm)	9	19	42	17	-24	-7	9	-18	-33	-28	30	-9	**7**
	ANOMALIA (%)	136	176	282	134	64	84	134	35	14	31	184	69	**102**
BIEL	PRECIPITACIÓN MES (mm.)	193	96	178	61	93	138	29	36	68	94	73	70	**1.131**
	PRECIPITACIÓN NORMAL (mm.)	68	66	61	101	79	58	33	39	74	117	108	102	**905**
	ANOMALIA (mm)	125	30	117	-39	15	81	-4	-2	-6	-23	-35	-32	**226**
	ANOMALIA (%)	283	146	293	61	119	240	88	94	92	80	68	68	**125**
BORJA	PRECIPITACIÓN MES (mm.)	35	51	69	99	56	40	39	9	15	72	53	3	**540**
	PRECIPITACIÓN NORMAL (mm.)	25	24	23	52	46	31	23	25	40	39	34	30	**392**
	ANOMALIA (mm)	10	27	45	47	10	8	15	-16	-25	34	19	-26	**147**
	ANOMALIA (%)	138	214	295	189	122	127	165	36	36	187	155	11	**137**
BUJARALOZ	PRECIPITACIÓN MES (mm.)	28	53	48	89	40	42	69	10	10	9	78	14	**489**
	PRECIPITACIÓN NORMAL (mm.)	24	22	18	39	50	25	16	19	34	37	30	26	**341**
	ANOMALIA (mm)	3	31	30	50	-10	17	54	-10	-24	-28	48	-13	**148**
	ANOMALIA (%)	114	244	260	229	80	168	445	50	29	25	258	52	**143**
CALATAYUD	PRECIPITACIÓN MES (mm.)	12	35	48	47	53	18	26	10	13	30	53	12	**358**
	PRECIPITACIÓN NORMAL (mm.)	18	16	18	41	54	36	22	16	30	31	26	23	**329**
	ANOMALIA (mm)	-6	19	30	6	0	-18	5	-5	-17	-1	27	-10	**29**
	ANOMALIA (%)	69	219	271	113	100	49	121	66	44	96	205	55	**109**
CALATORAO	PRECIPITACIÓN MES (mm.)	20	30	56	84	79	104	73	31	20	20	62	8	**587**
	PRECIPITACIÓN NORMAL (mm.)	19	20	18	48	51	38	18	18	35	40	29	23	**356**
	ANOMALIA (mm)	2	10	38	36	27	66	55	13	-15	-20	33	-15	**231**
	ANOMALIA (%)	109	149	309	176	153	275	409	171	58	50	216	36	**165**

FUENTE: Redes meteorológicas del Ministerio de Agricultura, Alimentación y Medio Ambiente: AEMET, CHE, CHJ, SIAR.
ELABORACIÓN: DGA - Departamento de Agricultura, Ganadería y Medio Ambiente. Secretaría General Técnica. Servicio de Estudios, Análisis e Información.

DATOS PLUVIOMÉTRICOS - 2013 (Zaragoza)

Estaciones	Datos	MESES												Anual
		enero	febrero	marzo	abril	mayo	junio	julio	agosto	septie.	octub.	novie.	diciem.	
CARIÑENA	PRECIPITACIÓN MES (mm.)	47	68	65	74	59	73	19	17	4	15	101	7	**549**
	PRECIPITACIÓN NORMAL (mm.)	25	27	25	55	58	40	18	19	31	45	35	28	**403**
	ANOMALIA (mm)	22	41	41	19	1	34	1	-2	-26	-30	66	-21	**147**
	ANOMALIA (%)	190	256	266	134	102	185	106	91	14	33	286	24	**136**
CASPE	PRECIPITACIÓN MES (mm.)	25	27	67	66	38	38	30	27	56	16	92	13	**494**
	PRECIPITACIÓN NORMAL (mm.)	21	17	18	32	41	27	13	19	33	37	28	22	**308**
	ANOMALIA (mm)	4	10	49	34	-3	10	17	8	23	-21	65	-9	**186**
	ANOMALIA (%)	121	155	381	206	92	138	229	141	169	43	334	59	**161**
CASTEJÓN DE VALDEJASA	PRECIPITACIÓN MES (mm.)	50	39	99	65	56	72	37	6	24	47	37	15	**547**
	PRECIPITACIÓN NORMAL (mm.)	23	24	19	39	50	33	22	22	31	39	41	36	**379**
	ANOMALIA (mm)	28	15	80	26	6	39	16	-16	-7	8	-4	-21	**168**
	ANOMALIA (%)	223	162	512	166	112	215	172	29	77	120	91	42	**144**
CETINA	PRECIPITACIÓN MES (mm.)	17	36	67	57	67	22	21	11	16	34	34	23	**404**
	PRECIPITACIÓN NORMAL (mm.)	20	19	18	40	54	32	18	21	27	36	28	25	**337**
	ANOMALIA (mm)	-3	17	49	16	14	-10	3	-10	-11	-2	6	-3	**67**
	ANOMALIA (%)	87	187	379	140	125	69	118	51	60	94	121	90	**120**
CUBEL	PRECIPITACIÓN MES (mm.)	23	47	56	90	76	43	54	22	11	19	70	24	**535**
	PRECIPITACIÓN NORMAL (mm.)	26	26	27	51	68	41	25	25	41	42	38	31	**440**
	ANOMALIA (mm)	-3	22	29	39	8	2	29	-3	-30	-23	32	-7	**95**
	ANOMALIA (%)	87	185	210	178	112	105	213	88	27	44	183	79	**122**
DAROCA	PRECIPITACIÓN MES (mm.)	35	40	53	57	53	43	59	27	23	14	68	20	**491**
	PRECIPITACIÓN NORMAL (mm.)	21	22	22	44	58	45	22	24	37	38	34	27	**393**
	ANOMALIA (mm)	15	18	31	13	-5	-3	37	3	-15	-24	35	-6	**98**
	ANOMALIA (%)	171	182	242	130	91	94	268	111	61	37	202	76	**125**
EJEA DE LOS CABALLEROS	PRECIPITACIÓN MES (mm.)	57	41	81	53	40	61	20	8	9	56	23	15	**464**
	PRECIPITACIÓN NORMAL (mm.)	23	26	25	48	44	33	21	22	41	52	42	37	**412**
	ANOMALIA (mm)	34	15	57	5	-3	28	-1	-14	-32	5	-19	-22	**52**
	ANOMALIA (%)	248	159	329	110	92	186	95	35	23	109	54	40	**113**
EL BAYO	PRECIPITACIÓN MES (mm.)	65	35	77	57	50	87	55	8	26	58	17	14	**549**
	PRECIPITACIÓN NORMAL (mm.)	23	25	24	50	44	33	19	22	35	48	42	35	**399**
	ANOMALIA (mm)	41	10	54	7	6	54	36	-14	-9	10	-25	-21	**150**
	ANOMALIA (%)	279	141	328	114	114	263	296	36	75	122	40	40	**138**
FARLETE	PRECIPITACIÓN MES (mm.)	38	18	52	68	20	36	29	21	26	13	51	10	**382**
	PRECIPITACIÓN NORMAL (mm.)	23	21	19	40	47	26	16	22	41	42	33	26	**356**
	ANOMALIA (mm)	16	-3	32	27	-28	10	12	-1	-14	-29	18	-15	**25**
	ANOMALIA (%)	171	86	269	168	41	137	176	97	65	31	153	40	**107**
FAYÓN	PRECIPITACIÓN MES (mm.)	19	24	73	86	28	32	4	5	5	27	137	11	**450**
	PRECIPITACIÓN NORMAL (mm.)	23	17	22	37	48	27	10	13	37	47	31	25	**336**
	ANOMALIA (mm)	-4	7	51	49	-20	5	-7	-8	-32	-20	106	-14	**113**
	ANOMALIA (%)	82	142	333	234	59	119	34	42	13	57	440	43	**134**
FUENDEJALÓN	PRECIPITACIÓN MES (mm.)	23	40	73	78	81	50	39	9	12	47	52	19	**522**
	PRECIPITACIÓN NORMAL (mm.)	22	23	20	46	45	29	21	20	34	37	31	26	**352**
	ANOMALIA (mm)	1	18	54	32	36	21	18	-12	-22	10	21	-7	**169**
	ANOMALIA (%)	104	178	374	170	182	174	186	42	35	128	166	72	**148**
FUENTES DE EBRO	PRECIPITACIÓN MES (mm.)	25	24	45	61	52	29	115	5	19	8	70	12	**463**
	PRECIPITACIÓN NORMAL (mm.)	23	23	19	38	50	27	16	16	31	37	30	23	**334**
	ANOMALIA (mm)	2	0	26	23	1	1	99	-11	-12	-30	41	-11	**130**
	ANOMALIA (%)	111	101	235	159	103	105	731	30	61	21	238	53	**139**
HERRERA DE LOS NAVARROS	PRECIPITACIÓN MES (mm.)	64	76	78	76	63	44	57	18	25	11	126	17	**654**
	PRECIPITACIÓN NORMAL (mm.)	26	28	27	55	68	43	24	25	37	44	39	32	**447**
	ANOMALIA (mm)	38	48	51	21	-5	1	33	-7	-12	-33	87	-15	**207**
	ANOMALIA (%)	244	272	288	138	93	103	236	72	67	25	325	53	**146**

FUENTE: Redes meteorológicas del Ministerio de Agricultura, Alimentación y Medio Ambiente: AEMET, CHE, CHJ, SIAR.
ELABORACIÓN: DGA - Departamento de Agricultura, Ganadería y Medio Ambiente. Secretaría General Técnica. Servicio de Estudios, Análisis e Información.

DATOS PLUVIOMÉTRICOS - 2013 (Zaragoza)

Estaciones	Datos	MESES												Anual
		enero	febrero	marzo	abril	mayo	junio	julio	agosto	septie.	octub.	novie.	diciem.	
LA ALMOLDA	PRECIPITACIÓN MES (mm.)	20	39	49	70	27	54	111	14	8	6	84	7	**490**
	PRECIPITACIÓN NORMAL (mm.)	22	22	17	43	52	29	15	21	34	38	31	24	**349**
	ANOMALIA (mm)	-2	17	31	27	-24	25	96	-7	-26	-31	54	-17	**142**
	ANOMALIA (%)	91	180	277	162	53	184	740	65	24	17	276	28	**141**
LA ALMUNIA	PRECIPITACIÓN MES (mm.)	23	35	78	89	78	97	30	43	20	22	68	11	**594**
	PRECIPITACIÓN NORMAL (mm.)	22	23	22	51	55	37	18	16	34	42	32	26	**377**
	ANOMALIA (mm)	0	12	57	37	23	60	12	27	-14	-20	36	-15	**217**
	ANOMALIA (%)	102	154	363	173	143	261	168	268	59	53	214	44	**158**
LA TRANQUERA - EMBALSE	PRECIPITACIÓN MES (mm.)	20	38	60	75	73	23	35	10	15	29	42	17	**436**
	PRECIPITACIÓN NORMAL (mm.)	22	21	21	45	56	34	19	23	33	36	29	26	**365**
	ANOMALIA (mm)	-2	17	39	30	18	-11	16	-13	-18	-7	12	-10	**70**
	ANOMALIA (%)	92	179	282	166	132	68	187	43	45	81	141	63	**119**
LAS TORCAS - EMBALSE	PRECIPITACIÓN MES (mm.)	64	78	75	72	60	58	31	24	13	11	95	7	**589**
	PRECIPITACIÓN NORMAL (mm.)	24	25	22	46	62	35	19	20	33	36	33	26	**381**
	ANOMALIA (mm)	41	53	52	26	-3	23	12	4	-19	-25	62	-19	**208**
	ANOMALIA (%)	273	310	336	157	96	166	160	121	41	31	288	27	**155**
LÉCERA	PRECIPITACIÓN MES (mm.)	26	66	46	69	36	38	51	9	15	30	85	11	**480**
	PRECIPITACIÓN NORMAL (mm.)	24	22	20	40	51	34	17	20	33	38	30	24	**352**
	ANOMALIA (mm)	3	44	26	29	-15	4	35	-12	-18	-9	54	-13	**128**
	ANOMALIA (%)	111	300	229	173	70	110	310	42	45	78	278	44	**136**
LECIÑENA	PRECIPITACIÓN MES (mm.)	27	12	64	60	45	33	82	10	13	20	56	9	**428**
	PRECIPITACIÓN NORMAL (mm.)	24	23	19	43	50	29	18	24	38	42	33	27	**369**
	ANOMALIA (mm)	3	-11	46	17	-6	3	63	-14	-25	-22	22	-18	**59**
	ANOMALIA (%)	112	52	342	141	89	112	443	40	34	47	167	32	**116**
LOS PINTANOS	PRECIPITACIÓN MES (mm.)	96	79	120	45	89	127	24	17	8	65	50	31	**747**
	PRECIPITACIÓN NORMAL (mm.)	41	39	37	63	51	43	26	37	57	71	67	58	**589**
	ANOMALIA (mm)	55	40	83	-18	38	84	-3	-21	-49	-7	-17	-27	**159**
	ANOMALIA (%)	234	203	323	71	174	296	90	45	14	91	75	53	**127**
LUNA	PRECIPITACIÓN MES (mm.)	38	21	115	52	47	44	34	17	24	83	20	24	**519**
	PRECIPITACIÓN NORMAL (mm.)	24	28	25	46	44	32	16	21	41	54	44	39	**415**
	ANOMALIA (mm)	14	-7	90	6	3	11	18	-4	-17	30	-24	-15	**104**
	ANOMALIA (%)	158	75	458	113	107	135	207	80	59	156	45	62	**125**
MAELLA	PRECIPITACIÓN MES (mm.)	29	27	98	68	24	74	34	12	51	19	140	14	**588**
	PRECIPITACIÓN NORMAL (mm.)	24	20	22	39	51	27	13	23	31	46	31	24	**352**
	ANOMALIA (mm)	5	8	76	29	-28	47	21	-11	20	-27	108	-10	**236**
	ANOMALIA (%)	120	138	445	173	46	274	266	53	163	41	446	58	**167**
MAINAR	PRECIPITACIÓN MES (mm.)	49	58	84	63	64	68	45	33	11	8	85	20	**586**
	PRECIPITACIÓN NORMAL (mm.)	28	29	26	52	66	48	25	24	39	46	38	34	**455**
	ANOMALIA (mm)	22	29	57	11	-2	20	20	9	-28	-38	47	-14	**132**
	ANOMALIA (%)	178	202	318	120	96	141	183	137	27	17	221	59	**129**
MALANQUILLA	PRECIPITACIÓN MES (mm.)	44	46	118	58	52	41	46	12	13	73	44	31	**575**
	PRECIPITACIÓN NORMAL (mm.)	33	31	27	61	67	45	28	30	42	52	41	40	**495**
	ANOMALIA (mm)	12	15	91	-3	-15	-4	18	-18	-29	21	2	-9	**80**
	ANOMALIA (%)	136	148	436	95	78	91	165	39	31	141	105	77	**116**
MALLÉN	PRECIPITACIÓN MES (mm.)	27	43	56	54	47	38	14	4	12	73	39	7	**413**
	PRECIPITACIÓN NORMAL (mm.)	24	20	22	39	51	27	13	23	31	46	31	24	**352**
	ANOMALIA (mm)	3	23	34	15	-5	11	1	-18	-19	27	8	-17	**62**
	ANOMALIA (%)	112	219	253	137	91	141	109	19	39	157	125	29	**118**
MARRACOS	PRECIPITACIÓN MES (mm.)	36	22	92	65	46	56	33	8	22	71	26	36	**513**
	PRECIPITACIÓN NORMAL (mm.)	26	27	26	49	50	34	18	25	45	55	48	38	**442**
	ANOMALIA (mm)	11	-5	67	16	-4	22	14	-17	-23	15	-22	-2	**71**
	ANOMALIA (%)	141	82	361	133	92	166	177	30	49	128	54	94	**116**

FUENTE: Redes meteorológicas del Ministerio de Agricultura, Alimentación y Medio Ambiente: AEMET, CHE, CHJ, SIAR.
ELABORACIÓN: DGA - Departamento de Agricultura, Ganadería y Medio Ambiente. Secretaría General Técnica. Servicio de Estudios, Análisis e Información.

DATOS PLUVIOMÉTRICOS - 2013 (Zaragoza)

Estaciones	Datos	MESES												Anual
		enero	febrero	marzo	abril	mayo	junio	julio	agosto	septie.	octub.	novie.	diciem.	
MEQUINENZA	PRECIPITACIÓN MES (mm.)	28	39	47	84	43	81	53	7	15	39	110	16	**559**
	PRECIPITACIÓN NORMAL (mm.)	25	20	28	46	55	33	9	26	39	51	35	30	**397**
	ANOMALIA (mm)	3	19	19	38	-13	47	44	-19	-24	-13	75	-14	**162**
	ANOMALIA (%)	113	195	168	183	77	243	606	27	38	75	311	53	**141**
MONEGRILLO	PRECIPITACIÓN MES (mm.)	24	19	42	77	27	26	29	22	14	13	60	11	**363**
	PRECIPITACIÓN NORMAL (mm.)	21	23	18	40	51	26	15	20	37	41	34	24	**351**
	ANOMALIA (mm)	2	-4	24	38	-24	0	13	1	-23	-29	26	-12	**12**
	ANOMALIA (%)	111	83	235	195	53	99	189	107	37	30	176	47	**103**
MONEVA - EMBALSE	PRECIPITACIÓN MES (mm.)	37	48	48	62	33	50	53	18	9	11	84	6	**458**
	PRECIPITACIÓN NORMAL (mm.)	22	21	20	41	61	36	21	23	31	37	29	21	**363**
	ANOMALIA (mm)	15	27	28	21	-28	13	32	-5	-23	-26	55	-15	**96**
	ANOMALIA (%)	170	228	239	151	54	137	255	80	27	29	291	30	**126**
MONREAL DE ARIZA	PRECIPITACIÓN MES (mm.)	24	45	83	84	70	28	46	13	29	46	36	32	**536**
	PRECIPITACIÓN NORMAL (mm.)	26	24	23	48	70	38	19	22	35	44	34	31	**414**
	ANOMALIA (mm)	-2	21	60	36	0	-10	27	-9	-6	2	2	1	**122**
	ANOMALIA (%)	92	184	364	174	100	75	239	59	84	105	105	103	**130**
MONTERDE	PRECIPITACIÓN MES (mm.)	15	47	60	89	74	17	35	24	18	13	65	20	**477**
	PRECIPITACIÓN NORMAL (mm.)	25	22	22	48	61	37	18	21	33	35	33	28	**382**
	ANOMALIA (mm)	-10	25	38	40	13	-20	17	3	-15	-22	31	-7	**95**
	ANOMALIA (%)	61	212	278	183	122	46	197	116	55	38	194	73	**125**
MORATA DE JALON	PRECIPITACIÓN MES (mm.)	7	34	55	42	44	49	24	12	15	32	49	12	**373**
	PRECIPITACIÓN NORMAL (mm.)	19	19	18	43	50	34	20	17	31	32	29	23	**334**
	ANOMALIA (mm)	-12	14	37	-1	-6	15	4	-5	-15	0	20	-11	**39**
	ANOMALIA (%)	36	174	299	97	87	142	118	72	50	101	170	53	**112**
MURILLO DE GALLEGO	PRECIPITACIÓN MES (mm.)	103	32	129	71	27	104	30	22	53	76	32	51	**730**
	PRECIPITACIÓN NORMAL (mm.)	40	35	38	73	67	45	28	34	59	84	72	66	**640**
	ANOMALIA (mm)	63	-2	91	-2	-40	59	2	-12	-6	-8	-40	-14	**90**
	ANOMALIA (%)	255	93	339	97	41	231	108	64	90	90	44	78	**114**
NIGÜELLA	PRECIPITACIÓN MES (mm.)	16	33	67	38	49	48	27	21	2	31	34	11	**376**
	PRECIPITACIÓN NORMAL (mm.)	19	20	19	47	46	31	25	19	28	33	30	24	**340**
	ANOMALIA (mm)	-3	13	48	-9	4	17	2	2	-26	-3	4	-13	**35**
	ANOMALIA (%)	84	164	353	80	108	153	108	111	7	91	114	45	**110**
NONASPE	PRECIPITACIÓN MES (mm.)	33	63	52	83	28	69	10	8	7	15	117	16	**500**
	PRECIPITACIÓN NORMAL (mm.)	26	21	22	41	49	31	12	18	36	49	31	29	**362**
	ANOMALIA (mm)	7	42	31	43	-21	38	-2	-10	-29	-33	86	-13	**138**
	ANOMALIA (%)	126	302	240	205	57	224	87	43	20	32	374	54	**138**
OSERA DE EBRO	PRECIPITACIÓN MES (mm.)	23	22	37	67	43	36	81	8	18	11	64	10	**418**
	PRECIPITACIÓN NORMAL (mm.)	19	21	16	36	49	23	13	15	27	38	28	19	**304**
	ANOMALIA (mm)	4	1	21	31	-6	13	68	-7	-9	-27	36	-10	**113**
	ANOMALIA (%)	120	104	228	188	87	156	607	51	66	28	228	49	**137**
PEDROLA	PRECIPITACIÓN MES (mm.)	27	25	45	68	40	48	26	3	11	45	62	9	**409**
	PRECIPITACIÓN NORMAL (mm.)	20	22	18	41	41	28	20	13	31	35	30	25	**323**
	ANOMALIA (mm)	7	3	27	27	-1	20	7	-10	-19	10	31	-15	**85**
	ANOMALIA (%)	132	114	252	164	98	172	135	22	37	128	204	38	**126**
PERDIGUERA	PRECIPITACIÓN MES (mm.)	32	14	58	68	34	28	50	14	15	18	59	11	**400**
	PRECIPITACIÓN NORMAL (mm.)	25	26	21	47	51	34	18	24	42	43	35	28	**394**
	ANOMALIA (mm)	7	-12	37	21	-17	-6	32	-10	-27	-26	24	-17	**6**
	ANOMALIA (%)	128	53	277	145	66	82	274	59	36	40	169	39	**102**
PINA DE EBRO	PRECIPITACIÓN MES (mm.)	17	28	34	62	40	36	79	1	12	7	67	15	**397**
	PRECIPITACIÓN NORMAL (mm.)	22	21	18	36	49	25	15	18	33	39	25	21	**322**
	ANOMALIA (mm)	-5	6	16	26	-9	11	64	-17	-21	-32	42	-6	**75**
	ANOMALIA (%)	78	130	191	172	82	143	534	5	36	17	266	70	**123**

FUENTE: Redes meteorológicas del Ministerio de Agricultura, Alimentación y Medio Ambiente: AEMET, CHE, CHJ, SIAR.
ELABORACIÓN: DGA - Departamento de Agricultura, Ganadería y Medio Ambiente. Secretaría General Técnica. Servicio de Estudios, Análisis e Información.

DATOS PLUVIOMÉTRICOS - 2013 (Zaragoza)

Estaciones	Datos	MESES												Anual
		enero	febrero	marzo	abril	mayo	junio	julio	agosto	septie.	octub.	novie.	diciem.	
POZUELO DE ARAGON	PRECIPITACIÓN MES (mm.)	24	37	67	70	67	47	67	6	9	27	52	6	**479**
	PRECIPITACIÓN NORMAL (mm.)	22	22	19	45	46	26	22	18	28	32	31	26	**337**
	ANOMALIA (mm)	2	15	48	25	21	21	45	-12	-19	-5	21	-20	**142**
	ANOMALIA (%)	111	166	354	157	145	180	308	35	33	83	168	25	**142**
QUINTO DE EBRO	PRECIPITACIÓN MES (mm.)	21	38	38	64	39	32	83	7	19	4	63	11	**420**
	PRECIPITACIÓN NORMAL (mm.)	22	21	18	36	49	25	15	18	33	39	25	21	**322**
	ANOMALIA (mm)	-1	17	20	28	-10	7	69	-11	-15	-35	37	-10	**98**
	ANOMALIA (%)	97	182	214	177	80	129	563	39	56	10	249	53	**130**
RICLA	PRECIPITACIÓN MES (mm.)	28	39	69	60	54	83	32	40	20	29	49	10	**511**
	PRECIPITACIÓN NORMAL (mm.)	21	20	20	50	52	38	22	18	32	40	30	25	**369**
	ANOMALIA (mm)	7	19	49	10	2	45	10	21	-13	-11	19	-16	**142**
	ANOMALIA (%)	133	194	339	120	104	220	145	216	61	73	164	38	**138**
SÁDABA	PRECIPITACIÓN MES (mm.)	73	63	76	59	62	78	70	7	15	127	20	19	**668**
	PRECIPITACIÓN NORMAL (mm.)	29	30	32	59	51	34	20	29	35	55	47	41	**461**
	ANOMALIA (mm)	45	34	44	0	10	45	50	-22	-20	72	-28	-22	**207**
	ANOMALIA (%)	255	214	237	100	121	233	348	24	43	232	41	46	**145**
SÁSTAGO	PRECIPITACIÓN MES (mm.)	25	37	38	85	48	41	60	9	13	6	66	17	**444**
	PRECIPITACIÓN NORMAL (mm.)	24	21	19	38	45	27	15	20	34	40	29	24	**335**
	ANOMALIA (mm)	1	16	19	47	3	14	45	-11	-21	-34	37	-7	**109**
	ANOMALIA (%)	105	178	196	227	106	151	410	45	38	15	224	69	**133**
TARAZONA - CASA BLANCA	PRECIPITACIÓN MES (mm.)	47	80	147	169	129	99	67	12	28	62	114	71	**1.023**
	PRECIPITACIÓN NORMAL (mm.)	52	44	44	89	92	50	37	32	55	70	64	56	**684**
	ANOMALIA (mm)	-5	36	103	79	37	48	30	-20	-27	-8	49	15	**338**
	ANOMALIA (%)	91	183	336	189	140	195	181	38	50	89	177	126	**149**
TARAZONA	PRECIPITACIÓN MES (mm.)	18	50	84	81	70	52	44	12	9	52	55	11	**538**
	PRECIPITACIÓN NORMAL (mm.)	22	22	19	48	54	30	26	24	34	30	33	24	**367**
	ANOMALIA (mm)	-4	29	65	33	16	22	17	-12	-25	22	22	-14	**171**
	ANOMALIA (%)	82	233	436	170	130	175	166	49	26	174	165	44	**147**
TORRALBA DE LOS FRAILES	PRECIPITACIÓN MES (mm.)	22	42	33	66	39	20	104	51	12	9	27	25	**449**
	PRECIPITACIÓN NORMAL (mm.)	24	24	27	50	72	41	27	26	40	43	38	30	**441**
	ANOMALIA (mm)	-2	18	6	15	-32	-21	77	25	-28	-34	-11	-6	**8**
	ANOMALIA (%)	92	173	121	131	55	48	387	199	31	20	72	82	**102**
USED	PRECIPITACIÓN MES (mm.)	23	59	66	89	45	38	72	12	21	8	70	25	**526**
	PRECIPITACIÓN NORMAL (mm.)	25	25	27	53	69	42	23	26	42	41	38	33	**443**
	ANOMALIA (mm)	-2	33	39	35	-24	-4	48	-14	-21	-33	32	-8	**83**
	ANOMALIA (%)	93	231	248	167	66	90	311	46	49	20	185	75	**119**
VALMADRID	PRECIPITACIÓN MES (mm.)	16	33	81	62	67	29	62	5	13	12	73	12	**464**
	PRECIPITACIÓN NORMAL (mm.)	28	27	26	40	55	41	20	23	31	41	39	33	**402**
	ANOMALIA (mm)	-12	6	55	22	12	-12	42	-18	-19	-29	34	-21	**62**
	ANOMALIA (%)	58	123	312	154	123	72	304	24	40	30	188	36	**115**
VALPALMAS	PRECIPITACIÓN MES (mm.)	51	38	106	62	52	67	48	6	30	89	22	24	**596**
	PRECIPITACIÓN NORMAL (mm.)	29	29	30	58	53	38	20	23	46	60	54	44	**484**
	ANOMALIA (mm)	22	8	76	5	-1	29	28	-17	-16	29	-32	-19	**112**
	ANOMALIA (%)	178	129	350	108	99	175	240	28	65	149	41	56	**123**
ZARAGOZA - AULA DEI	PRECIPITACIÓN MES (mm.)	25	9	45	58	31	40	52	12	13	18	61	12	**378**
	PRECIPITACIÓN NORMAL (mm.)	22	22	19	42	49	26	17	16	34	41	33	25	**347**
	ANOMALIA (mm)	4	-13	26	16	-18	15	35	-4	-22	-23	28	-13	**31**
	ANOMALIA (%)	116	40	234	138	64	157	310	74	37	43	186	49	**109**
ZARAGOZA - AEROPUERTO	PRECIPITACIÓN MES (mm.)	20	26	50	56	32	49	24	21	12	19	64	11	**383**
	PRECIPITACIÓN NORMAL (mm.)	21	22	19	39	44	26	17	17	30	36	30	21	**322**
	ANOMALIA (mm)	-1	5	31	16	-11	23	6	4	-18	-18	34	-11	**61**
	ANOMALIA (%)	97	123	260	142	74	187	135	126	40	51	213	49	**119**

FUENTE: Redes meteorológicas del Ministerio de Agricultura, Alimentación y Medio Ambiente: AEMET, CHE, CHJ, SIAR.
ELABORACIÓN: DGA - Departamento de Agricultura, Ganadería y Medio Ambiente. Secretaría General Técnica. Servicio de Estudios, Análisis e Información.

DATOS PLUVIOMÉTRICOS - 2013 (Zaragoza)

Estaciones	Datos	MESES												Anual
		enero	febrero	marzo	abril	mayo	junio	julio	agosto	septie.	octub.	novie.	diciem.	
ZUERA	PRECIPITACIÓN MES (mm.)	23	12	51	65	21	39	70	9	15	22	45	26	**397**
	PRECIPITACIÓN NORMAL (mm.)	21	23	19	42	49	31	19	21	36	41	37	26	**366**
	ANOMALIA (mm)	1	-12	32	23	-28	8	51	-12	-21	-19	8	0	**31**
	ANOMALIA (%)	106	50	263	156	43	127	364	43	42	53	121	100	**109**

FUENTE: Redes meteorológicas del Ministerio de Agricultura, Alimentación y Medio Ambiente: AEMET, CHE, CHJ, SIAR.
ELABORACIÓN: DGA - Departamento de Agricultura, Ganadería y Medio Ambiente. Secretaría General Técnica. Servicio de Estudios, Análisis e Información.

CARTOGRAFÍA. AÑO 2013

TEMPERATURA MEDIA. AÑO 2013

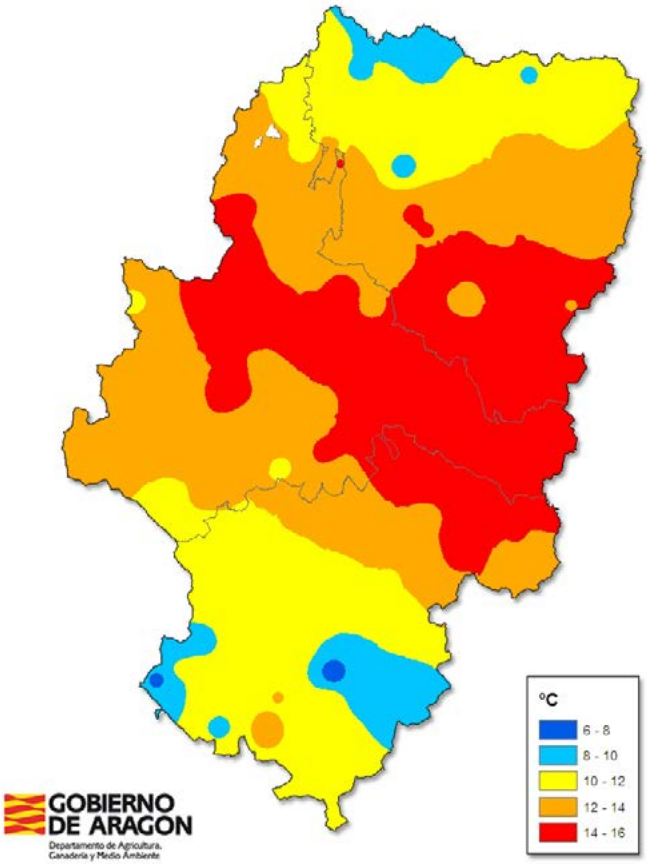

ANOMALÍA TEMPERATURA MEDIA AÑO 2013

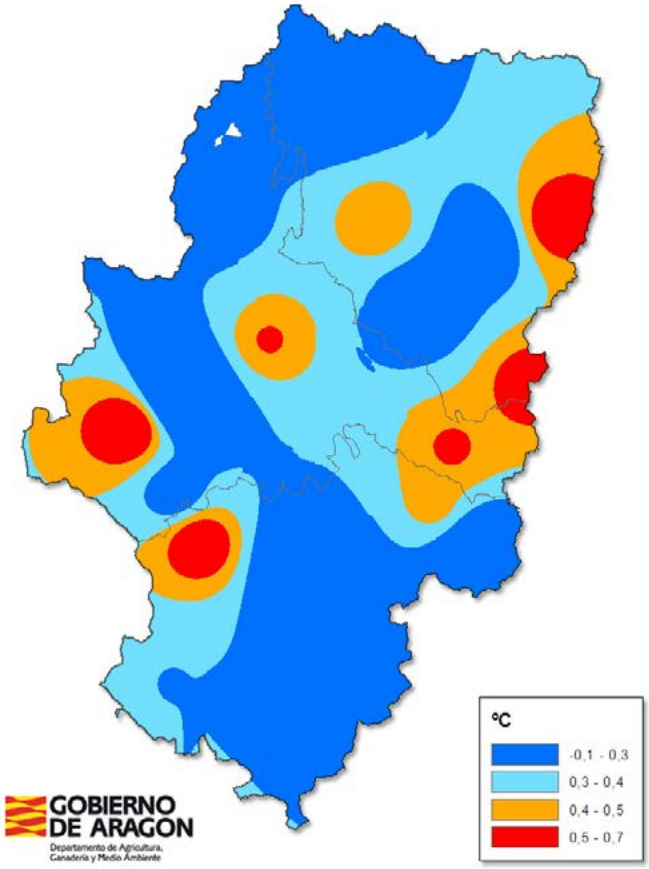

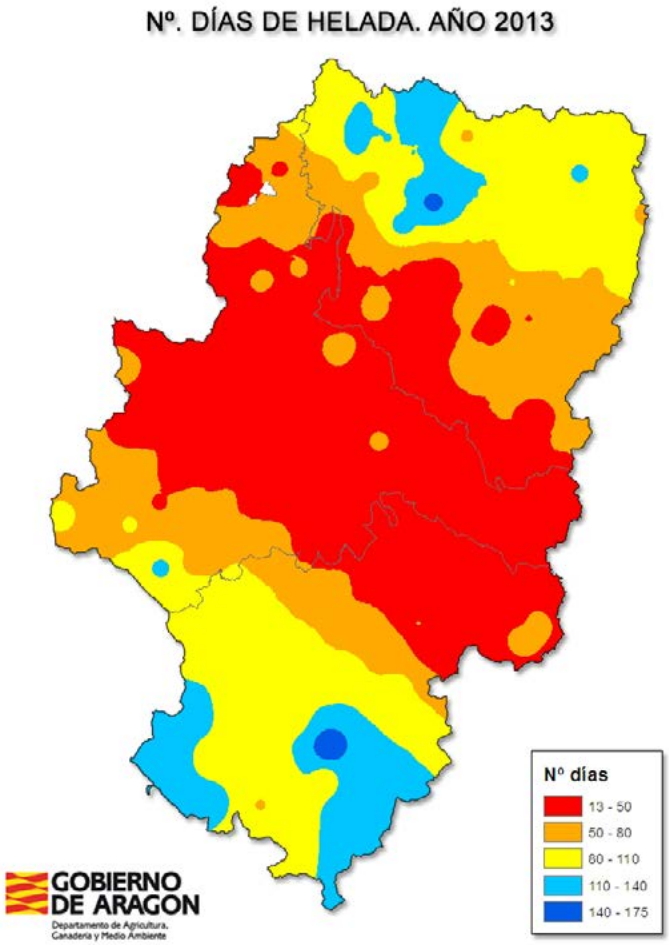
Nº. DÍAS DE HELADA. AÑO 2013
Nº días
13 - 50
50 - 80
80 - 110
110 - 140
140 - 175
GOBIERNO DE ARAGON
Departamento de Agricultura, Ganadería y Medio Ambiente

PRECIPITACIÓN INVIERNO. 2012-2013

(DIC.-ENE.-FEB.)

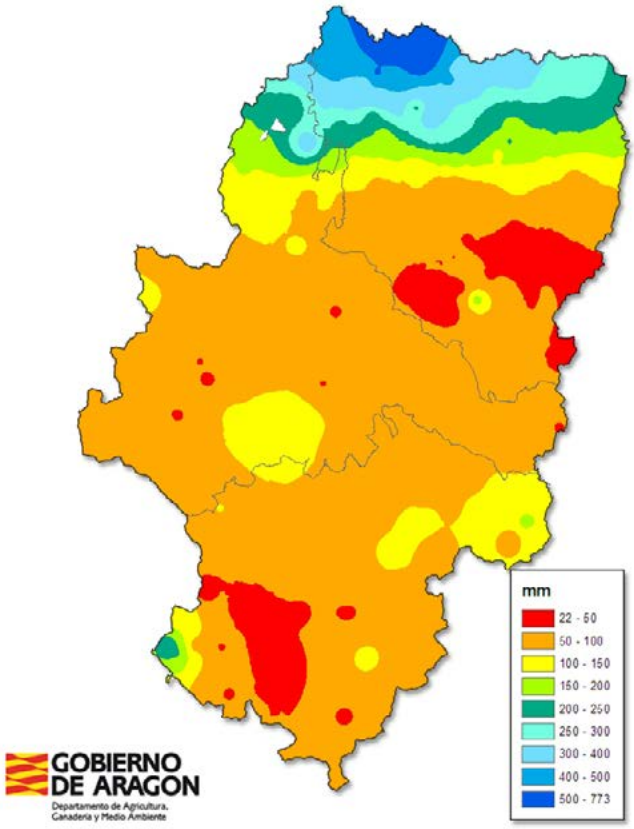

ANOMALÍA PRECIPITACIÓN INVIERNO 2012-2013

(DIC.-ENE.-FEB.)

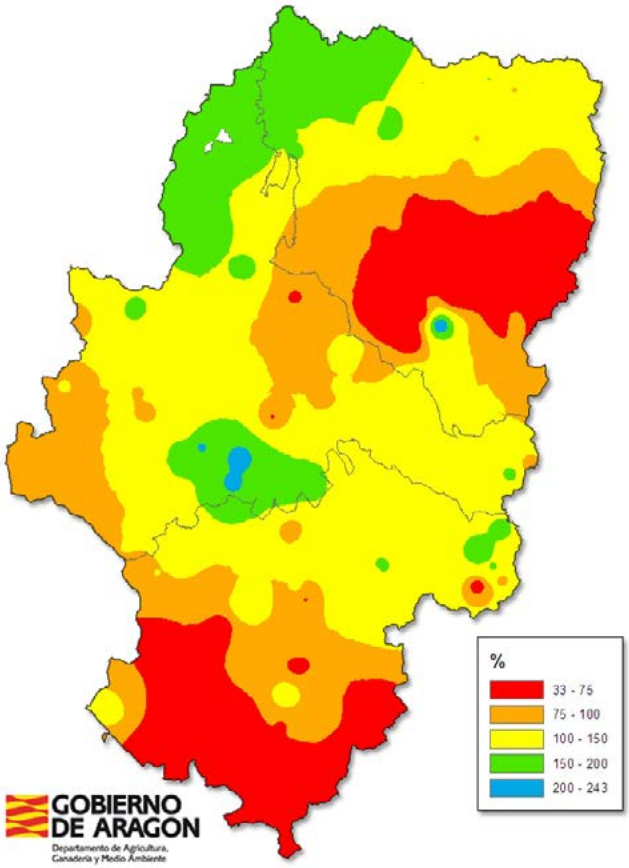

PRECIPITACIÓN PRIMAVERA. AÑO 2013

(MAR.-ABR.-MAY.)

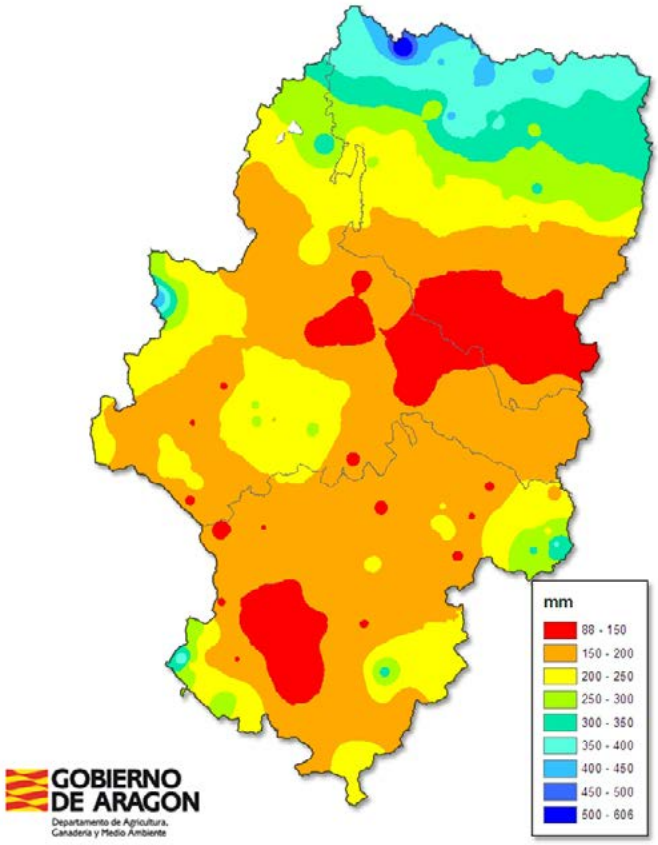

ANOMALÍA PRECIPITACIÓN PRIMAVERA 2013

(MAR.-ABR.-MAY.)

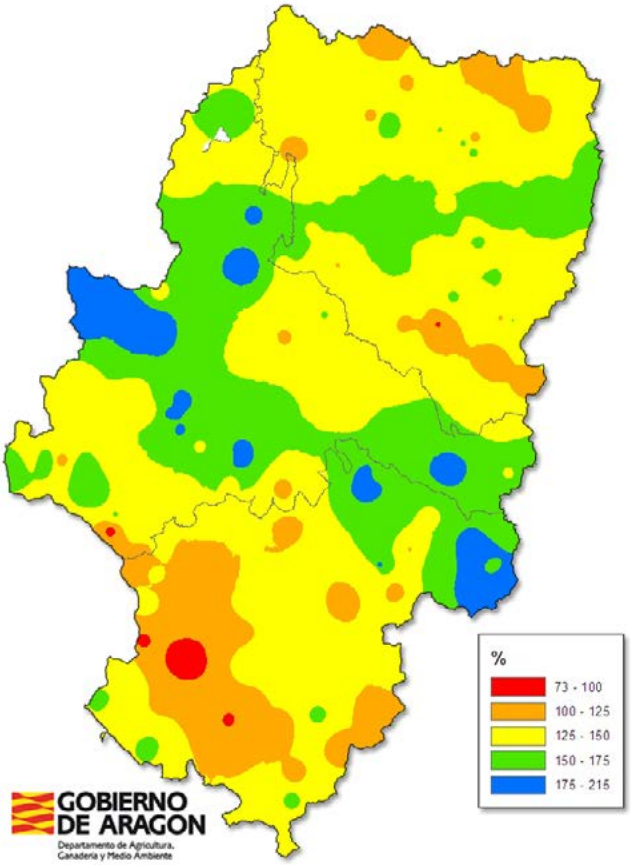

PRECIPITACIÓN VERANO. AÑO 2013

(JUN.-JUL.-AGO.)

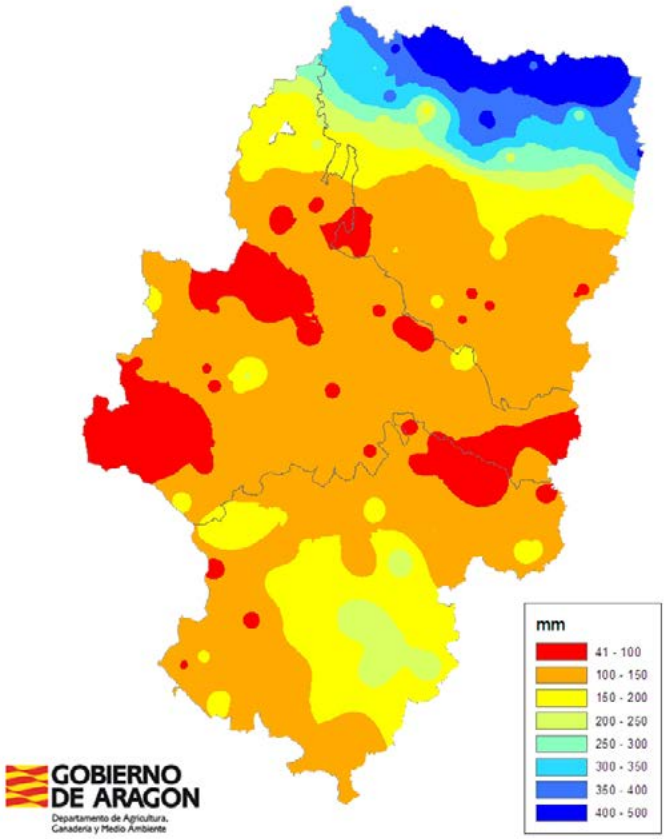

ANOMALÍA PRECIPITACIÓN VERANO 2013

(JUN.-JUL.-AGO.)

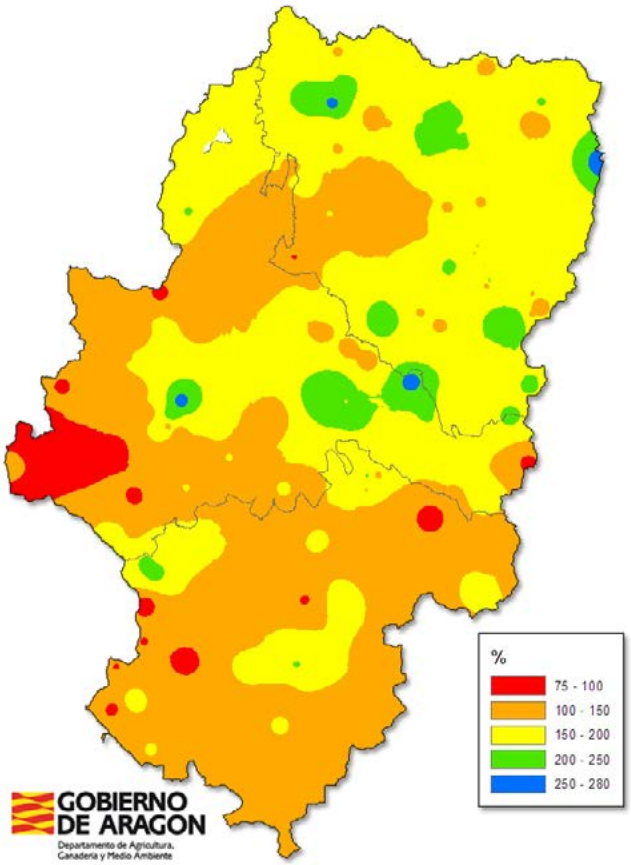

PRECIPITACIÓN OTOÑO. AÑO 2013

(SEP.-OCT.-NOV.)

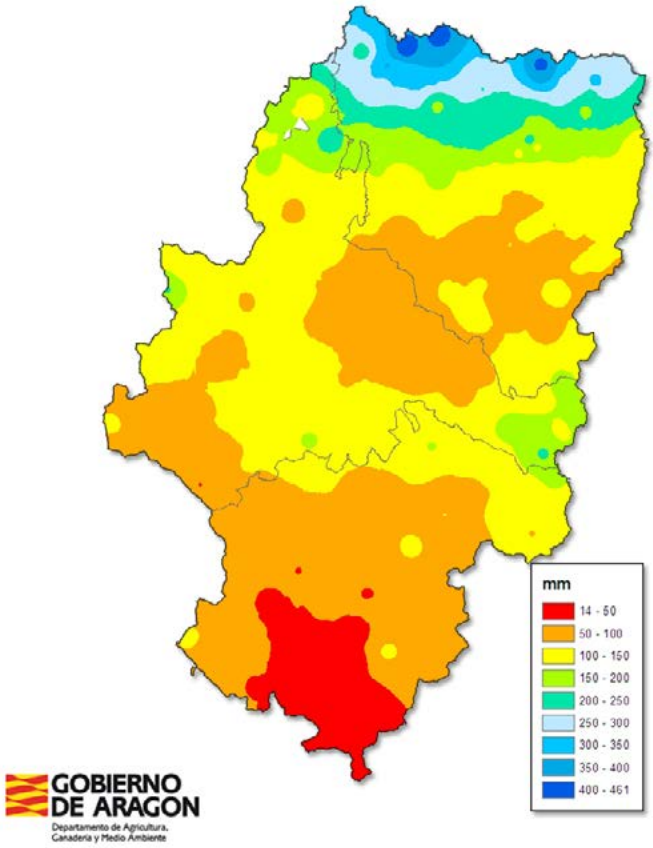

ANOMALÍA PRECIPITACIÓN OTOÑO 2013

(SEP.-OCT.-NOV.)

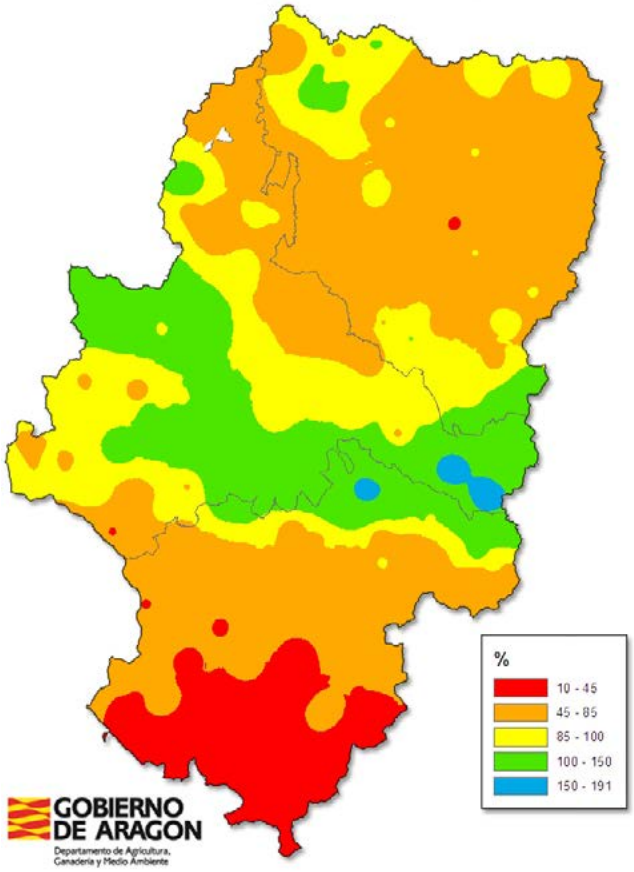

PRECIPITACIÓN. AÑO 2013

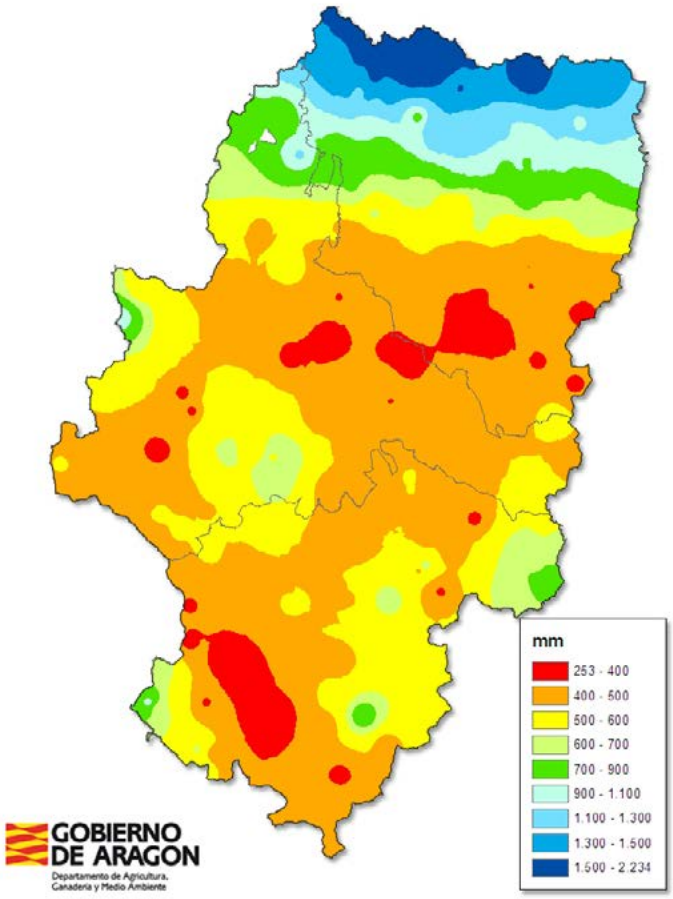

ANOMALÍA PRECIPITACIÓN AÑO 2013

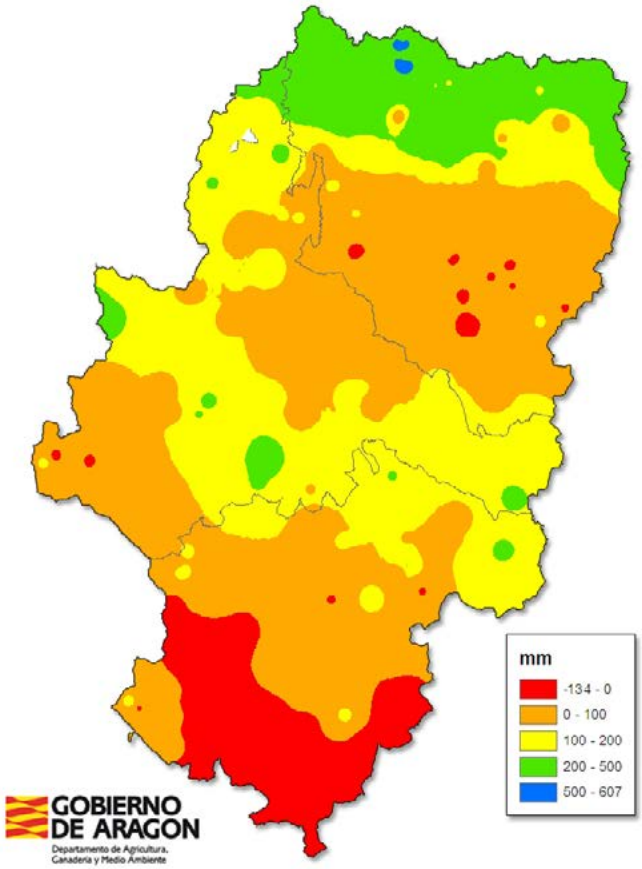

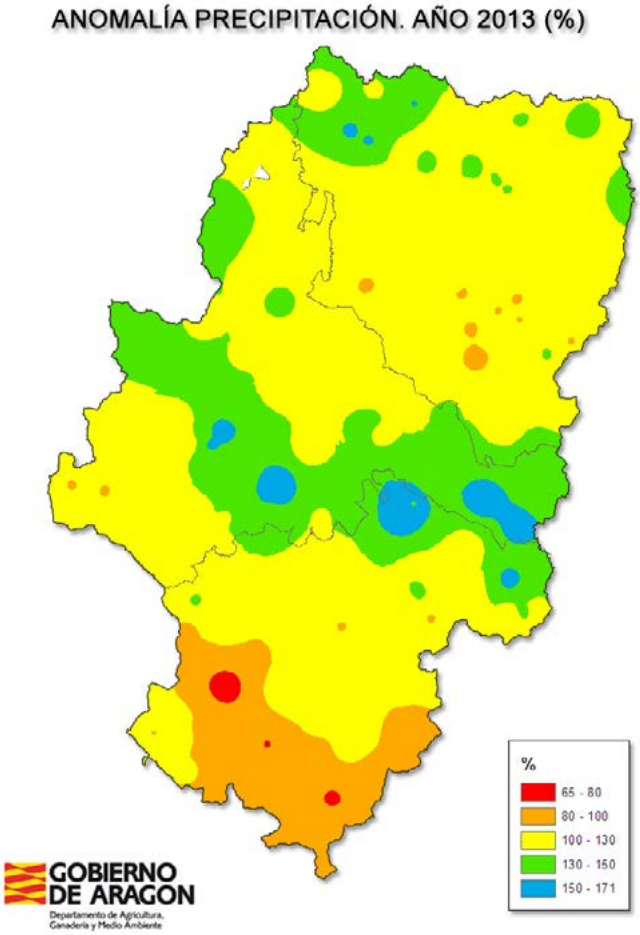
ANOMALÍA PRECIPITACIÓN. AÑO 2013 (%)
%
65 - 80
80 - 100
100 - 130
130 - 150
150 - 171
GOBIERNO DE ARAGON
Departamento de Agricultura, Ganadería y Medio Ambiente

III HIDROLOGÍA

- Situación de los embalses para uso de riego en Aragón.
- Caudal medio y aportación anual de los ríos de Aragón.
- Agua para abastecimiento público: agua suministrada, registrada, distribuida por sectores, pérdidas de agua, importe facturado e inversión en los servicios. Comunidades y Ciudades Autónomas.
- Agua para abastecimiento público: Disponibilidad total de agua potabilizada y no potabilizada, por CC.AA.
- Consumo medio de agua de los hogares, por CC.AA.
- Estaciones depuradoras de aguas residuales urbanas (EDAR) en Aragón.
- Población con depuración de aguas residuales urbanas. Aragón.
- Indicadores sobre las aguas residuales (Según las Estimaciones de la población actual). España y Aragón.
- Zonas vulnerables a la contaminación de las aguas por nitratos procedentes de fuentes agrarias designadas en la Comunidad Autónoma de Aragón.
- Superficie regada por técnica de riego. España y CCAA.
- Consumo de agua de las explotaciones agrícolas por tipo de cultivo y CC.AA.
- Variación de la superficie de regadío.
- Agua adquirida y suministrada.
- Indicadores económicos: valor unitario del agua de suministro y del tratamiento de aguas residuales. España y Aragón.
- Indicadores económicos: valor unitario de suministro y del tratamiento de aguas residuales. CC.AA.
- Diagnóstico de la calidad de las aguas superficiales según el DBO5, por Demarcaciones Hidrográficas.
- Diagnóstico de la calidad de las aguas superficiales según el Indice de Calidad General (ICG), por Demarcación Hidrográfica.

SITUACIÓN DE LOS EMBALSES PARA USO DE RIEGO EN ARAGÓN. AÑO 2012

MARGEN	EMBALSES	enero		febrero		marzo		abril		mayo		junio		julio		agosto		septiembre		octubre		noviembre		diciembre	
		Hm³	%	Hm³	%	Hm³	%	Hm³	%	Hm³	%	Hm³	%	Hm³	%	Hm³	%	Hm³	%	Hm³	%	Hm³	%	Hm³	%
DERECHA	ALCAÑIZ (ESTANCA)	6,75	92,4%	6,62	90,6%	6,98	95,5%	6,08	83,1%	5,64	77,2%	6,02	82,3%	5,47	74,8%	4,82	65,9%	4,10	56,1%	4,32	59,0%	4,53	62,0%	4,84	66,3%
	CALANDA	23,82	43,8%	24,06	44,3%	22,24	40,9%	20,44	37,6%	15,96	29,4%	16,54	30,4%	15,59	28,7%	10,93	20,1%	6,00	11,0%	6,46	11,9%	8,02	14,8%	8,71	16,0%
	CASPE	23,35	28,6%	23,40	28,7%	22,96	28,2%	22,34	27,4%	22,02	27,0%	21,42	26,3%	20,00	24,5%	15,70	19,3%	11,82	14,5%	11,59	14,2%	12,87	15,8%	12,71	15,6%
	CUEVA FORADADA	12,15	55,0%	12,53	56,8%	11,17	50,6%	9,19	41,6%	7,59	34,4%	6,62	30,0%	4,95	22,4%	3,57	16,2%	2,90	13,1%	3,07	13,9%	3,68	16,7%	4,17	18,9%
	MAIDEVERA	9,76	47,7%	10,07	49,3%	9,86	48,2%	10,19	49,9%	9,69	47,4%	8,69	42,5%	7,78	38,1%	6,62	32,4%	5,96	29,1%	6,18	30,2%	6,59	32,2%	6,91	33,8%
	MONEVA	0,95	11,9%	0,95	11,8%	0,99	12,3%	1,02	12,7%	1,00	12,4%	1,11	13,8%	1,05	13,1%	0,98	12,2%	0,93	11,6%	0,92	11,5%	0,91	11,3%	0,89	11,1%
	PENA	10,74	60,1%	10,65	59,6%	10,65	59,6%	10,54	59,0%	10,46	58,5%	9,52	53,2%	6,71	37,5%	5,11	28,6%	4,04	22,6%	4,10	22,9%	4,61	25,8%	4,56	25,5%
	SANTOLEA+PUENTE	26,33	40,3%	25,60	39,2%	25,55	39,1%	26,53	40,6%	26,21	40,1%	16,64	25,5%	6,93	10,6%	1,87	2,9%	1,07	1,6%	4,25	6,5%	10,07	15,4%	15,79	24,2%
	TORCAS (LAS)	1,51	22,6%	1,77	26,5%	2,05	30,7%	1,80	27,0%	1,79	26,9%	1,51	22,6%	1,33	20,0%	1,04	15,6%	0,88	13,2%	1,13	16,9%	1,86	27,9%	2,85	42,7%
	TRANQUERA (LA)	61,90	75,9%	66,06	81,0%	70,05	85,9%	75,53	92,6%	67,30	82,5%	49,54	60,7%	28,56	35,0%	10,64	13,0%	13,17	16,2%	16,74	20,5%	20,56	25,2%	24,18	29,6%
Total DERECHA		177,24	48,5%	181,71	49,8%	182,49	50,0%	183,65	50,3%	167,66	45,9%	137,59	37,7%	98,36	26,9%	61,29	16,8%	50,87	13,9%	58,75	16,1%	73,71	20,2%	85,61	23,4%
EJE DEL EBRO	EBRO	297,40	55,0%	362,94	67,1%	382,80	70,8%	444,70	82,3%	452,87	83,8%	403,70	74,7%	309,66	57,3%	224,85	41,6%	189,16	35,0%	190,35	35,2%	202,92	37,5%	228,31	42,2%
	MEQUINENZA	896,63	58,5%	1154,52	75,3%	1157,52	75,5%	1417,45	92,4%	1393,42	90,8%	1213,93	79,1%	981,64	64,0%	727,10	47,4%	532,73	34,7%	825,22	53,8%	999,29	65,1%	1350,50	88,0%
	RIBARROJA	197,70	94,3%	199,08	95,0%	198,73	94,8%	201,32	96,1%	204,98	97,8%	203,41	97,1%	204,98	97,8%	204,28	97,5%	198,91	94,9%	207,09	98,8%	204,63	97,6%	206,56	98,6%
Total EJE DEL EBRO		1391,73	60,9%	1716,53	75,2%	1739,05	76,1%	2063,47	90,3%	2051,27	89,8%	1821,04	79,7%	1496,27	65,5%	1156,22	50,6%	920,79	40,3%	1222,66	53,5%	1406,84	61,6%	1785,36	78,2%
IZQUIERDA	BARASONA	45,56	53,8%	46,53	54,9%	31,00	36,6%	73,31	86,5%	74,72	88,2%	74,65	88,1%	44,98	53,1%	19,69	23,2%	14,31	16,9%	64,66	76,3%	62,94	74,3%	63,41	74,9%
	BÚBAL	31,82	50,8%	31,93	51,0%	20,13	32,1%	50,98	81,4%	44,49	71,0%	23,09	36,9%	4,62	7,4%	4,06	6,5%	6,97	11,1%	48,88	78,0%	41,32	66,0%	35,31	56,4%
	CANELLES	262,60	38,7%	260,95	38,4%	251,41	37,0%	224,76	33,1%	213,93	31,5%	196,82	29,0%	173,30	25,5%	149,68	22,0%	126,21	18,6%	122,02	18,0%	137,46	20,2%	146,43	21,6%
	ESCALES	106,74	70,1%	101,55	66,7%	78,08	51,3%	95,52	62,7%	103,54	68,0%	113,20	74,3%	91,79	60,3%	66,13	43,4%	50,08	32,9%	79,57	52,2%	99,65	65,4%	95,61	62,8%
	GRADO (EL)	315,01	78,8%	303,24	75,8%	294,32	73,6%	317,02	79,3%	300,48	75,1%	320,22	80,1%	296,03	74,0%	219,40	54,8%	164,42	41,1%	166,24	41,6%	308,72	77,2%	381,69	95,4%
	LANUZA	8,84	52,5%	7,32	43,4%	5,53	32,8%	13,02	77,3%	11,89	70,6%	15,79	93,7%	16,50	97,9%	3,07	18,2%	3,43	20,3%	9,07	53,8%	5,40	32,0%	3,22	19,1%
	MEDIANO	120,43	27,7%	122,25	28,1%	107,28	24,7%	231,80	53,3%	273,87	63,0%	223,35	51,4%	139,39	32,1%	74,81	17,2%	76,10	17,5%	282,02	64,9%	214,55	49,4%	191,95	44,2%
	PEÑA (LA)	6,98	45,5%	8,91	58,0%	7,87	51,3%	10,62	69,2%	10,22	66,6%	10,29	67,0%	7,31	47,6%	4,87	31,7%	4,18	27,2%	11,60	75,5%	9,78	63,7%	10,04	65,4%
	SANTA ANA	117,11	49,5%	119,51	50,5%	133,38	56,4%	152,14	64,3%	166,34	70,3%	158,90	67,2%	136,89	57,9%	106,83	45,2%	96,49	40,8%	92,97	39,3%	95,49	40,4%	112,03	47,4%
	SOTONERA	80,27	42,4%	79,40	42,0%	68,39	36,1%	109,34	57,8%	127,81	67,5%	125,19	66,2%	106,57	56,3%	75,22	39,8%	42,94	22,7%	118,91	62,8%	176,77	93,4%	179,21	94,7%
	VADIELLO	10,82	69,7%	10,14	65,4%	8,72	56,2%	12,22	78,8%	11,64	75,0%	10,50	67,7%	8,70	56,1%	6,65	42,9%	5,62	36,2%	11,90	76,7%	12,80	82,5%	12,69	81,8%
	YESA	192,39	43,1%	195,86	43,8%	182,92	40,9%	346,92	77,6%	351,14	78,6%	307,35	68,8%	219,72	49,2%	128,09	28,7%	68,49	15,3%	298,31	66,8%	350,08	78,3%	392,12	87,7%
Total IZQUIERDA		1298,57	47,5%	1287,58	47,1%	1189,03	43,5%	1637,64	59,9%	1690,06	61,8%	1579,36	57,8%	1245,80	45,6%	858,51	31,4%	659,23	24,1%	1306,14	47,8%	1514,97	55,4%	1623,71	59,4%

Publicación: Servicio de Estudios, Análisis e Información. Secretaría General Técnica. Departamento de Agricultura, Ganadería y Medio Ambiente

Fuente: Confederación Hidrográfica del Ebro.

La información contenida en este archivo es de libre disposición. En el caso de que se utilice para su publicación, en cualquier soporte, deberá citarse el origen de los datos.

SITUACIÓN DE LOS EMBALSES PARA USO DE RIEGO EN ARAGÓN. AÑO 2013

MARGEN	EMBALSES	enero		febrero		marzo		abril		mayo		junio		julio		agosto		septiembre		octubre		noviembre		diciembre	
		Hm³	%	Hm³	%	Hm³	%	Hm³	%	Hm³	%	Hm³	%	Hm³	%	Hm³	%	Hm³	%	Hm³	%	Hm³	%	Hm³	%
DERECHA	ALCAÑIZ (ESTANCA)	5,01	68,6%	4,99	68,2%	5,85	80,0%	6,25	85,5%	6,47	88,6%	6,41	87,7%	6,10	83,4%	6,19	84,7%	5,85	80,0%	6,51	89,1%	6,95	95,0%	6,97	95,3%
	CALANDA	12,27	22,6%	21,74	40,0%	43,77	80,6%	44,40	81,7%	54,14	99,7%	54,04	99,5%	51,04	94,0%	32,28	59,4%	26,47	48,7%	26,64	49,0%	27,28	50,2%	27,71	51,0%
	CASPE	12,98	15,9%	13,44	16,5%	14,40	17,7%	14,63	17,9%	21,27	26,1%	30,64	37,6%	31,53	38,7%	43,95	53,9%	46,87	57,5%	46,31	56,8%	47,04	57,7%	47,52	58,3%
	CUEVA FORADADA	4,83	21,9%	5,48	24,8%	8,46	38,3%	8,82	40,0%	13,15	59,6%	15,42	69,8%	16,37	74,1%	16,77	76,0%	16,69	75,6%	16,93	76,7%	17,60	79,7%	18,62	84,3%
	MAIDEVERA	7,39	36,2%	8,36	40,9%	11,93	58,4%	14,16	69,3%	15,83	77,5%	16,81	82,3%	13,90	68,0%	11,27	55,2%	10,43	51,0%	10,80	52,9%	11,21	54,8%	11,65	57,0%
	MONEVA	0,87	10,8%	0,85	10,6%	1,47	18,3%	1,89	23,5%	2,80	34,9%	2,93	36,5%	2,24	27,9%	1,73	21,5%	1,34	16,7%	1,24	15,5%	1,16	14,4%	1,24	15,5%
	PENA	4,51	25,3%	4,45	24,9%	10,11	56,5%	10,73	60,0%	12,05	67,4%	12,75	71,3%	12,75	71,3%	12,57	70,3%	12,42	69,5%	12,26	68,6%	12,34	69,0%	12,23	68,4%
	SANTOLEA+PUENTE	16,81	25,7%	13,77	21,1%	35,77	54,8%	41,42	63,4%	60,73	93,0%	60,22	92,2%	59,92	91,7%	58,65	89,8%	57,22	87,6%	54,33	83,2%	56,29	86,2%	57,64	88,2%
	TORCAS (LAS)	4,15	62,2%	4,74	71,1%	4,75	71,3%	6,26	93,9%	6,19	92,7%	6,65	99,8%	6,36	95,4%	5,51	82,7%	4,40	66,0%	4,12	61,7%	5,04	75,6%	5,02	75,3%
	TRANQUERA (LA)	27,74	34,0%	31,19	38,2%	36,37	44,6%	43,42	53,2%	51,14	62,7%	55,38	67,9%	46,18	56,6%	34,24	42,0%	35,16	43,1%	39,47	48,4%	43,81	53,7%	48,29	59,2%
Total DERECHA		96,55	26,4%	108,99	29,9%	172,87	47,3%	191,96	52,6%	243,77	66,8%	261,25	71,6%	246,38	67,5%	223,16	61,1%	216,84	59,4%	218,61	59,9%	228,71	62,6%	236,90	64,9%
EJE DEL EBRO	EBRO	294,01	54,4%	376,85	69,7%	457,57	84,6%	502,54	93,0%	527,04	97,5%	534,43	98,9%	503,15	93,1%	455,22	84,2%	422,84	78,2%	390,99	72,3%	415,47	76,9%	444,12	82,2%
	MEQUINENZA	1.444,74	94,2%	1.396,93	91,1%	1.398,34	91,2%	1.356,66	88,4%	1.431,04	93,3%	1.443,30	94,1%	1.351,18	88,1%	1.331,49	86,8%	1.228,38	80,1%	1.255,12	81,8%	1.354,60	88,3%	1.218,32	79,4%
	RIBARROJA	201,49	96,2%	200,28	95,6%	199,59	95,2%	206,56	98,6%	195,48	93,3%	199,08	95,0%	198,39	94,7%	201,32	96,1%	207,26	98,9%	199,25	95,1%	198,56	94,8%	204,98	97,8%
Total EJE DEL EBRO		1.940,24	84,9%	1.974,06	86,4%	2.055,51	90,0%	2.065,76	90,4%	2.153,57	94,3%	2.176,80	95,3%	2.052,72	89,9%	1.988,03	87,0%	1.858,48	81,4%	1.845,36	80,8%	1.968,63	86,2%	1.867,41	81,8%
IZQUIERDA	BARASONA	74,78	88,3%	69,11	81,6%	80,48	95,0%	77,29	91,2%	81,73	96,5%	83,85	99,0%	81,93	96,7%	68,06	80,3%	46,73	55,2%	57,85	68,3%	57,46	67,8%	48,03	56,7%
	BÚBAL	46,62	74,4%	41,04	65,5%	44,40	70,9%	50,69	80,9%	43,80	69,9%	58,52	93,4%	59,58	95,1%	44,44	70,9%	13,62	21,7%	11,00	17,6%	41,02	65,5%	46,99	75,0%
	CANELLES	167,07	24,6%	191,68	28,2%	227,69	33,5%	249,42	36,7%	303,05	44,6%	371,74	54,7%	400,58	59,0%	401,53	59,1%	409,22	60,2%	431,02	63,5%	410,94	60,5%	397,31	58,5%
	ESCALES	100,14	65,7%	92,38	60,7%	96,89	63,6%	114,08	74,9%	134,76	88,5%	145,01	95,2%	148,71	97,6%	139,83	91,8%	109,54	71,9%	85,77	56,3%	106,65	70,0%	114,46	75,1%
	GRADO (EL)	380,19	95,0%	382,20	95,5%	371,88	93,0%	388,68	97,2%	386,26	96,6%	388,30	97,1%	367,12	91,8%	354,14	88,5%	358,14	89,5%	353,44	88,4%	390,74	97,7%	390,10	97,5%
	LANUZA	4,36	25,9%	6,17	36,6%	8,46	50,2%	7,29	43,3%	8,39	49,8%	15,68	93,1%	15,99	94,9%	13,87	82,3%	2,68	15,9%	3,96	23,5%	4,49	26,6%	5,62	33,3%
	MEDIANO	273,60	63,0%	302,82	69,7%	402,82	92,7%	386,24	88,9%	379,99	87,4%	409,40	94,2%	413,88	95,2%	294,17	67,7%	207,63	47,8%	235,26	54,1%	225,21	51,8%	237,79	54,7%
	PEÑA (LA)	12,01	78,2%	10,74	70,0%	15,05	98,0%	11,83	77,1%	11,66	75,9%	12,75	83,0%	11,58	75,4%	10,62	69,2%	11,72	76,3%	7,70	50,2%	7,15	46,6%	12,27	79,9%
	SANTA ANA	121,34	51,3%	128,59	54,4%	138,16	58,4%	142,03	60,0%	162,76	68,8%	170,76	72,2%	150,55	63,6%	120,15	50,8%	129,20	54,6%	132,25	55,9%	135,96	57,5%	153,12	64,7%
	SOTONERA	178,08	94,1%	179,58	94,9%	180,34	95,3%	180,53	95,4%	179,21	94,7%	180,15	95,2%	176,03	93,0%	141,95	75,0%	127,39	67,3%	153,68	81,2%	162,26	85,8%	172,18	91,0%
	VADIELLO	12,62	81,4%	12,87	82,9%	14,49	93,4%	14,04	90,5%	14,76	95,2%	14,37	92,6%	13,03	84,0%	11,38	73,3%	10,42	67,2%	11,71	75,5%	11,20	72,2%	11,27	72,7%
	YESA	397,74	89,0%	372,85	83,4%	390,77	87,4%	402,83	90,1%	409,78	91,7%	402,64	90,1%	363,14	81,3%	276,72	61,9%	208,33	46,6%	241,74	54,1%	332,94	74,5%	390,39	87,4%
Total IZQUIERDA		1.768,55	64,7%	1.790,04	65,5%	1.971,42	72,1%	2.024,96	74,1%	2.116,13	77,4%	2.253,16	82,4%	2.202,11	80,5%	1.876,86	68,7%	1.634,62	59,8%	1.725,38	63,1%	1.886,03	69,0%	1.979,52	72,4%

Publicación: Servicio de Estudios, Análisis e Información. Secretaría General Técnica. Departamento de Agricultura, Ganadería y Medio Ambiente

Fuente: Confederación Hidrográfica del Ebro.

La información contenida en este archivo es de libre disposición. En el caso de que se utilice para su publicación, en cualquier soporte, deberá citarse el origen de los datos.

CAUDAL MEDIO Y APORTACIÓN ANUAL DE LOS RÍOS DE ARAGÓN

Nº de estación	Denominación	Caudal medio (m^3/s)	Aportación anual (hm^3/año)
122	Aguas Vivas en Blesa	0,18	5,57
138	Aguas Vivas en Moneva-Central Eléctrica	0,16	4,89
168	Aguas Vivas en Moneva-Pie de Presa	0,07	2,16
91	Alcanadre en Lascellas	4,61	145,36
33	Alcanadre en Peralta de Alcofea	5,14	162,05
153	Algas en Horta de San Juan	0,87	27,31
196	Ara en Torla	7,48	236,03
195	Ara en Fiscal	13,81	435,66
194	Ara en Jánovas	20,42	643,86
40	Ara en Boltaña	17,49	551,48
164	Aragón en Canfranc	1,64	51,63
18	Aragón en Jaca	6,77	213,35
170	Aragón en Yesa-Central Eléctrica	29,40	927,14
187	Arba de Biel en Erla	0,58	18,36
155	Arba de Luesia en Biota	0,58	18,42
186	Arba de Riguel en Sádaba	0,36	11,49
60	Arba en Gallur	9,48	299,09
136	Baliera en Noales	1,91	60,28
90	Bco. Los Fayos en Los Fayos	0,19	6,04
172	Cinca en Lafortunada	15,46	487,52
51	Cinca en Escalona (Aínsa)	29,54	931,68
16	Cinca en el Grado	48,88	1.541,53
17	Cinca en Fraga	81,37	2.566,12
171	Cinqueta en Molino de Gistain	3,61	114,00
57	Deza en Embid de Ariza	0,23	7,29
162	Ebro en Pignatelli	222,54	7.017,91
11	Ebro en Zaragoza	219,66	6.927,05
112	Ebro en Sástago	241,17	7.605,67
210	Ebro en Ribarroja	338,89	10.687,11
63	Escá en Sigüés	11,16	351,92
145	Ésera en Eriste (Villanova)	9,53	300,45
13	Ésera en Graus	19,72	621,79
128	Ésera en Barasona	29,37	926,15
173	Ésera en Reversiones (Reveralonga)	18,76	591,68
113	Figuerales en Valderrobres	0,01	0,19
190	Flumen en Quicena	0,73	22,87
191	Flumen en Barbués	1,22	38,42
88	Fortanete en Pitarque	1,75	55,20
123	Gállego en Anzánigo	27,10	854,73
59	Gállego en Santa Eulalia	28,82	908,85
12	Gállego en Ardisa	21,19	668,11

Fuente: Instituto Aragonés de Estadística (IAEST), según datos de la Confederación Hidrográfica del Ebro y la Confederación Hidrográfica del Júcar correspondientes a las distintas series anuales de medición de caudales.

CAUDAL MEDIO Y APORTACIÓN ANUAL DE LOS RÍOS DE ARAGÓN			
Nº de estación	Denominación	Caudal medio (m^3/s)	Aportación anual (hm^3/año)
89	Gállego en Zaragoza	13,27	418,46
30	Guadalope en Santolea-Central Eléctrica	3,39	106,94
106	Guadalope en Santolea-Pie de Presa	3,00	94,59
15	Guadalope en Alcañiz	4,83	152,31
99	Guadalope en Caspe	1,86	58,76
100	Guadalopillo en Berge	0,16	5,18
201	Guadalopillo en Gallipuén-Pie de Presa	0,06	1,77
192	Guatizalema en Siétamo	0,79	24,97
32	Guatizalema en Peralta de Alcofea	1,41	44,58
215	Huerva en Cerveruela	0,45	14,12
124	Huerva en Las Torcas	0,98	30,90
105	Huerva en Mezalocha	0,90	28,30
216	Huerva en Zaragoza	3,56	112,28
47	Isábena en Capella	5,53	174,26
7	Jalón en Cetina	2,20	69,52
126	Jalón en Ateca	5,68	179,02
9	Jalón en Huermeda	12,11	382,02
87	Jalón en Grisén	5,45	171,94
55	Jiloca en Morata de Jiloca	3,42	107,77
42	Jiloca en Calamocha	2,47	77,86
10	Jiloca en Daroca	3,56	112,22
184	Manubles en Ateca	0,79	25,01
127	Martín en Alcaine	0,96	30,19
118	Martín en Oliete	1,31	41,45
14	Martín en Híjar	1,12	35,29
52	Matarraña en Beceite	0,42	13,15
176	Matarraña en Nonaspe	1,09	34,34
56	Mesa en Jaraba	1,80	56,79
147	Najima en Monreal de Ariza	0,38	11,91
115	Noguera Ribagorzana en Puente de Montañana	16,63	524,38
130	Noguera Ribagorzana en Ginastell	5,71	180,07
129	Ortiz en La Tranquera	0,14	4,45
41	Pancrudo en Navarrete	0,56	17,55
110	Pena en Beceite	0,14	4,41
109	Pena en Valderrobres	0,22	6,87
8	Piedra en Nuévalos	1,66	52,48
61	Subordán en Javierregay	12,17	383,78
154	Tastavins en Peñarroya	0,24	7,56
80	Veral en Zuriza	1,94	61,17
62	Veral en Biniés	4,38	138,22
46	Vero en Lecina de Bárcabo	1,70	53,48
95	Vero en Barbastro	2,10	66,23

Fuente: Instituto Aragonés de Estadística (IAEST), según datos de la Confederación Hidrográfica del Ebro y la Confederación Hidrográfica del Júcar correspondientes a las distintas series anuales de medición de caudales.

Agua para abastecimiento público: agua suministrada, registrada,distribuida por sectores, pérdidas de agua,importe facturado e inversión en los servicios.Comunidades y Ciudades Autónomas Año 2011

Unidad: volumen en miles de metros cúbicos e importe en euros	Volumen de agua suministrada a la red de abastecimiento público	Volumen total de agua registrada y distribuida por tipo de usuario				Volumen de agua no registrada			Importe facturado por el agua suministrada (miles de euros)	Importe total de la inversión en los servicios de suministro (miles de euros)
		Total	Sectores económicos	Hogares	Consumos municipales y otros	Volumen total de agua no registrada	Pérdidas reales	Pérdidas aparentes		
España	**4.513.818**	**3.381.318**	**693.420**	**2.384.386**	**303.512**	**1.132.500**	**776.895**	**355.605**	**3.216.849**	**363.377**
Andalucía	793.125	**577.958**	95.269	423.304	59.385	215.167	143.965	71.202	516.303	152.315
Aragón	**136.287**	**97.449**	**28.601**	**63.386**	**5.462**	**38.838**	**27.575**	**11.263**	**57.088**	**4.259**
Asturias (Principado de)	120.245	**82.647**	18.415	58.760	5.472	37.598	23.138	14.460	50.834	3.373
Balears (Illes)	101.573	**74.509**	21.351	49.458	3.700	27.064	19.051	8.013	94.786	8.596
Canarias	218.420	**159.714**	31.465	115.258	12.991	58.706	46.378	12.328	256.871	2.962
Cantabria	77.555	**50.029**	12.028	34.045	3.956	27.526	21.746	5.780	36.549	761
Castilla y León	310.381	**227.831**	48.845	154.606	24.380	82.480	63.510	18.970	111.779	33.652
Castilla-La Mancha	212.842	**156.224**	26.344	116.529	13.351	56.618	50.390	6.228	121.092	4.553
Cataluña	655.712	**509.837**	125.823	347.007	37.007	145.875	94.819	51.056	571.690	56.409
Comunidad Valenciana	485.022	**356.403**	54.961	277.013	24.429	128.619	100.323	28.296	396.173	30.875
Extremadura	110.105	**74.042**	7.540	56.978	9.524	36.063	23.585	12.478	62.941	470
Galicia	240.918	**182.743**	32.572	133.212	16.959	58.175	40.723	17.452	116.452	676
Madrid (Comunidad de)	553.894	**446.421**	88.826	327.883	29.712	107.473	36.743	70.730	471.687	45.130
Murcia (Región de)	134.015	**107.581**	18.851	81.208	7.522	26.434	21.387	5.047	173.669	12.552
Navarra (Comunidad Foral de)	77.043	**60.083**	16.825	30.672	12.586	16.960	13.171	3.789	38.095	2.712
País Vasco	229.222	**176.180**	54.501	91.753	29.926	53.042	39.251	13.791	109.847	2.452
Rioja (La)	38.848	**28.550**	8.774	14.016	5.760	10.298	8.277	2.021	14.903	230
Ceuta y Melilla	18.681	**13.117**	2.429	9.298	1.390	5.564	2.864	2.700	16.090	1.400

Nota: El "agua registrada" es la medida por los contadores de los abonados más la controlada por otros medidores (aforos , etc..). Las "pérdidas reales" son las debidas a fugas, roturas y averías. Las "pérdidas aparentes" son los consumos estimados más las causadas por errores de medida, fraudes u otras causas no físicas.

Fuente: Instituto Aragonés de Estadística, según datos de la Encuesta sobre suministro y saneamiento del agua. Año 2011.

Agua para abastecimiento público: agua suministrada, registrada,distribuida por sectores, pérdidas de agua,importe facturado e inversión en los servicios.Comunidades y Ciudades Autónomas Año 2012

Unidad: volumen en miles de metros cúbicos e importe en euros	Volumen de agua suministrada a la red de abastecimiento público	Volumen total de agua registrada y distribuida por tipo de usuario				Volumen de agua no registrada			Importe facturado por el agua suministrada (miles de euros)	Importe total de la inversión en los servicios de suministro (miles de euros)
		Total	Sectores económicos	Hogares	Consumos municipales y otros	Volumen total de agua no registrada	Pérdidas reales	Pérdidas aparentes		
España	**4.485.264**	**3.338.028**	**711.170**	**2.308.872**	**317.986**	**1.147.236**	**710.942**	**436.294**	**3.445.198**	**276.530**
Andalucía	792.450	**576.176**	126.719	389.257	60.200	216.274	125.439	90.835	556.842	42.366
Aragón	**148.707**	**106.036**	**28.777**	**66.288**	**10.971**	**42.671**	**26.029**	**16.642**	**70.291**	**4.708**
Asturias (Principado de)	115.033	**77.558**	19.708	49.974	7.876	37.475	19.545	17.930	52.124	3.271
Balears (Illes)	106.795	**81.979**	24.942	53.045	3.992	24.816	18.364	6.452	107.856	29.687
Canarias	226.587	**162.915**	27.060	115.028	20.827	63.672	43.934	19.738	257.839	3.466
Cantabria	74.601	**50.748**	12.755	32.660	5.333	23.853	18.605	5.248	42.195	1.169
Castilla y León	296.003	**212.398**	53.602	137.251	21.545	83.605	50.999	32.606	105.249	17.343
Castilla-La Mancha	203.867	**150.879**	24.977	108.939	16.963	52.988	41.331	11.657	128.757	5.856
Cataluña	648.762	**504.301**	125.554	337.621	41.126	144.461	88.895	55.566	576.754	65.131
Comunidad Valenciana	506.726	**369.422**	49.096	293.361	26.965	137.304	102.978	34.326	450.286	26.004
Extremadura	115.719	**75.522**	6.859	55.277	13.386	40.197	27.736	12.461	73.152	3.240
Galicia	260.696	**189.873**	38.448	133.745	17.680	70.823	48.868	21.955	136.156	9.305
Madrid (Comunidad de)	526.020	**429.556**	85.034	315.483	29.039	96.464	31.968	64.496	525.474	43.288
Murcia (Región de)	132.644	**106.673**	21.542	77.271	7.860	25.971	18.959	7.012	184.226	4.623
Navarra (Comunidad Foral de)	73.004	**55.849**	16.174	29.374	10.301	17.155	11.322	5.833	38.918	5.429
País Vasco	198.951	**154.880**	41.592	92.471	20.817	44.071	23.798	20.273	112.465	5.199
Rioja (La)	37.274	**24.366**	7.593	15.219	1.554	12.908	6.481	6.427	14.144	2.338
Ceuta y Melilla	21.425	**8.897**	738	6.608	1551	12528	5.691	6.837	12.470	4107

Nota: El "agua registrada" es la medida por los contadores de los abonados más la controlada por otros medidores (aforos , etc..). Las "pérdidas reales" son las debidas a fugas, roturas y averías. Las "pérdidas aparentes" son los consumos estimados más las causadas por errores de medida, fraudes u otras causas no físicas.

Fuente: Instituto Aragonés de Estadística, según datos de la Encuesta sobre suministro y saneamiento del agua. Año 2012.

Agua para abastecimiento público: Disponibilidad total de agua potabilizada y no potabilizada Año 2011

Unidad: miles de metros cúbicos	Agua potabilizada				Agua no potabilizada			
	Total	Volumen de agua disponible para su potabilización	Volumen de agua potabilizada adquirida a otras empresas	Volumen de agua potabilizada suministrada a otras empresas	Total	Captación total realizada por la propia empresa	Volumen de agua adquirida a otras empresas	Volumen de agua suministrada a otras empresas
España	**4.038.357**	**-**	**-**	**-**	**4.941.747**	**-**	**-**	**-**
Andalucía	**790.635**	-	-	-	**887.870**	-	-	-
Aragón	**200.272**	**-**	**-**	**-**	**166.138**	**-**	**-**	**-**
Asturias (Principado de)	**160.684**	-	-	-	**132.287**	-	-	-
Balears (Illes)	**81.755**	-	-	-	**105.112**	-	-	-
Canarias	**192.755**	-	-	-	**271.345**	-	-	-
Cantabria	**43.096**	-	-	-	**80.852**	-	-	-
Castilla y León	**344.626**	-	-	-	**347.668**	-	-	-
Castilla-La Mancha	**197.933**	-	-	-	**261.482**	-	-	-
Cataluña	**398.859**	-	-	-	**676.860**	-	-	-
Comunidad Valenciana	**331.421**	-	-	-	**506.669**	-	-	-
Extremadura	**143.704**	-	-	-	**151.693**	-	-	-
Galicia	**264.904**	-	-	-	**285.596**	-	-	-
Madrid (Comunidad de)	**554.887**	-	-	-	**555.225**	-	-	-
Murcia (Región de)	**16.872**	-	-	-	**137.895**	-	-	-
Navarra (Comunidad Foral de)	**98.251**	-	-	-	**79.823**	-	-	-
País Vasco	**165.077**	-	-	-	**230.607**	-	-	-
Rioja (La)	**49.252**	-	-	-	**45.445**	-	-	-
Ceuta y Melilla	**3.374**	-	-	-	**19.180**	-	-	-

Nota:La Encuesta sobre suministro y saneamiento del agua , es una encuesta anual.Los datos del año 2011, corresponden a la encuesta realizada durante el año 2012 , que forma parte de la operación estadística 6071 Estadísticas sobre el usa del agua , incluida en el Plan estadístico nacional 2013-2016 y en el Programa anual 2013.

Fuente: Instituto Aragonés de Estadística, según datos de la Encuesta sobre el suministro y saneamiento del agua, 2011

Agua para abastecimiento público: Disponibilidad total de agua potabilizada y no potabilizada Año 2012

Unidad: miles de metros cúbicos	Agua potabilizada				Agua no potabilizada			
	Total	Volumen de agua disponible para su potabilización	Volumen de agua potabilizada adquirida a otras empresas	Volumen de agua potabilizada suministrada a otras empresas	Total	Captación total realizada por la propia empresa	Volumen de agua adquirida a otras empresas	Volumen de agua suministrada a otras empresas
España	**4.902.209**	**-**	**-**	**-**	**4.161.930**	**-**	**-**	**-**
Andalucía	**864.593**	-	-	-	**800.645**	-	-	-
Aragón	**191.261**	**-**	**-**	**-**	**317.349**	**-**	**-**	**-**
Asturias (Principado de)	**130.345**	-	-	-	**176.036**	-	-	-
Balears (Illes)	**111.961**	-	-	-	**89.094**	-	-	-
Canarias	**295.043**	-	-	-	**172.494**	-	-	-
Cantabria	**77.625**	-	-	-	**54.100**	-	-	-
Castilla y León	**348.115**	-	-	-	**371.489**	-	-	-
Castilla-La Mancha	**220.096**	-	-	-	**159.111**	-	-	-
Cataluña	**683.885**	-	-	-	**400.324**	-	-	-
Comunidad Valenciana	**518.125**	-	-	-	**339.792**	-	-	-
Extremadura	**135.533**	-	-	-	**115.892**	-	-	-
Galicia	**282.076**	-	-	-	**269.823**	-	-	-
Madrid (Comunidad de)	**548.618**	-	-	-	**528.990**	-	-	-
Murcia (Región de)	**134.704**	-	-	-	**33.873**	-	-	-
Navarra (Comunidad Foral de)	**84.122**	-	-	-	**80.575**	-	-	-
País Vasco	**207.842**	-	-	-	**189.347**	-	-	-
Rioja (La)	**46.768**	-	-	-	**48.748**	-	-	-
Ceuta y Melilla	**21.497**	-	-	-	**14.248**	-	-	-

Fuente: Instituto Aragonés de Estadística, según datos de la Encuesta sobre el suministro y saneamiento del agua 2012.

Consumo medio de agua de los hogares, por CC.AA. Años 1996-2012

Unidad: litros / habitante / día.	1996	1997	1998	1999	2000	2001	2002	2003	2004	2005	2006	2007	2008	2009	2010	2011	2012
España	**146**	**153**	**159**	**165**	**168**	**165**	**164**	**167**	**175**	**170**	**164**	**157**	**154**	**149**	**144**	**142**	**137**
Andalucía	164	169	176	180	183	181	184	184	192	200	180	158	157	156	143	140	129
Aragón	**155**	**158**	**165**	**169**	**176**	**174**	**170**	**169**	**165**	**156**	**152**	**143**	**150**	**148**	**144**	**132**	**138**
Asturias (Principado de)	142	145	149	149	151	155	158	161	174	183	188	185	177	165	159	153	130
Balears (Illes)	135	137	135	133	129	124	127	130	146	143	153	136	139	127	121	124	133
Canarias	121	123	127	135	139	135	134	135	151	150	144	154	157	141	149	150	149
Cantabria	170	176	179	180	188	174	182	185	190	195	205	189	188	180	173	161	155
Castilla y León	129	135	141	148	153	146	155	168	174	163	150	154	153	162	167	170	152
Castilla-La Mancha	134	146	154	184	188	200	185	184	182	177	170	163	155	146	152	156	146
Cataluña	171	179	182	185	186	184	182	183	179	167	154	151	139	132	133	130	126
Comunidad Valenciana	144	151	159	164	166	156	158	163	184	178	192	186	189	174	157	152	160
Extremadura	134	138	145	148	156	169	165	163	180	175	185	187	158	163	160	144	140
Galicia	107	114	119	124	128	124	131	143	158	154	161	143	146	139	132	133	134
Madrid (Comunidad de)	151	162	171	176	176	171	166	166	174	163	150	150	144	145	140	141	135
Murcia (Región de)	122	128	133	140	145	151	146	149	165	166	170	166	159	166	158	152	143
Navarra (Comunidad Foral de)	-	-	-	150	159	147	148	152	147	137	131	126	131	135	128	135	129
País Vasco	123	130	137	142	154	151	147	149	152	141	130	125	139	126	122	117	119
Rioja (La)	-	-	-	180	186	143	140	136	144	149	151	152	151	131	122	123	134
Ceuta y Melilla	-	-	-	143	153	158	146	139	146	141	145	135	133	126	163	170	118

Publicación: © Instituto Aragonés de Estadística (IAEST), octubre de 2014.

Nota: Para el cálculo de los consumos se han utilizado los datos de población obtenidos del padrón municipal a 1 de enero para los años 1996 a 2003 y la población a 1 de enero de cada año, según las Estimaciones de la población actual, para los años 2004 a 2012.

Fuente: Indicadores sobre el agua. Instituto Nacional de Estadística.

Consumo medio de agua de los hogares, España y Aragón. Años 1996-2012

Unidad: litros/habitante/día

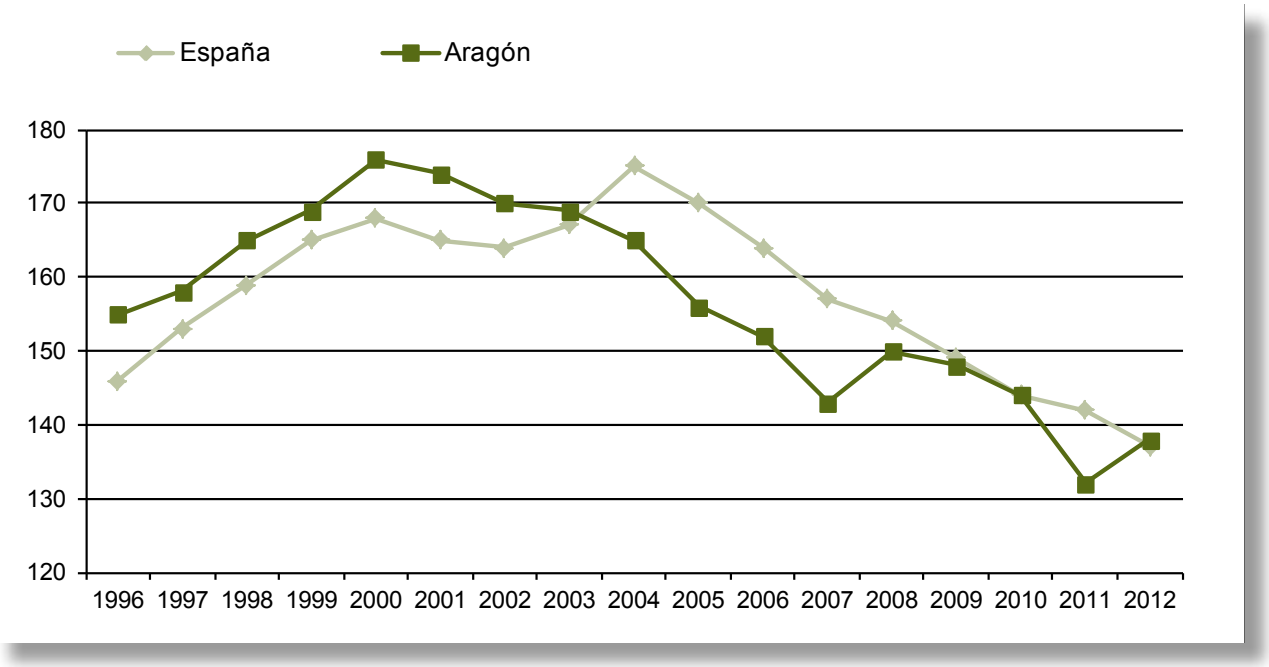

Publicación: © Instituto Aragonés de Estadística (IAEST), octubre de 2014.

Nota: Para el cálculo de los consumos se han utilizado los datos de población obtenidos del padrón municipal a 1 de enero para los años 1996 a 2003 y la población a 1 de enero de cada año, según las Estimaciones de la población actual, para los años 2004 a 2012.

Estaciones depuradoras de aguas residuales urbanas (EDAR) en Aragón. Año 2014

Denominación EDAR	Núcleos de población conectados[1]	Municipios	Entrada en servicio	Habitantes Equivalentes (1)	Población con servicio	Tipo de tratamiento
Abena	Abena	Jaca	30-08-12	100	21*	Lechos bacterianos
Acumuer	Acumuer	Sabiñánigo	30-07-12	200	8*	Fangos activados en aireación prolongada
Alagón	Alagón	Alagón	01-06-05	20.000	6.894	Fangos activados en aireación prolongada
Alba	Alba, Santa Eulalia	Alba, Santa Eulalia	05-02-09	2.438	1.404	Fangos activados en aireación prolongada
Albalate de Cinca	Albalate de Cinca	Albalate de Cinca	31-01-07	4.079	1.156	Fangos activados en aireación prolongada
Albalate del Arzobispo	Albalate del Arzobispo	Albalate del Arzobispo	16-10-00	4.340	2.149	Fangos activados en aireación prolongada
Albarracín	Albarracín	Albarracín	22-12-08	2.200	1.011	Fangos activados en aireación prolongada
Alcalá de la Selva	Alcalá de la Selva	Alcalá de la Selva	09-04-10	5.800	367	Fangos activados en aireación prolongada
Alcañiz	Alcañiz	Alcañiz	23-10-00	19.800	15.568	Fangos activados en aireación prolongada y eliminación de nutrientes
Alcolea de Cinca	Alcolea de Cinca	Alcolea de Cinca	01-07-08	1.667	1.199	Fangos activados en aireación prolongada
Alcorisa	Alcorisa	Alcorisa	23-10-00	5.647	3.689	Fangos activados en aireación prolongada
Alfambra	Alfambra	Alfambra	26-11-08	1.167	732	Fangos activados en aireación prolongada
Alfamén	Alfamén	Alfamén	22-12-11	3.850	1.509	Fangos activados en aireación prolongada
Alfocea	Alfocea	Zaragoza	01-01-98	1.500	181*	Fangos activados en doble etapa
Alhama de Aragón	Alhama de Aragón	Alhama de Aragón	01-07-09	2.500	1.203	Fangos activados en aireación prolongada
Aliaga	Aliaga	Aliaga	17-03-09	1.042	286	Fangos activados en aireación prolongada
Alloza	Alloza	Alloza	15-01-09	1.500	708	Fangos activados en aireación prolongada
Almolda (La)	Almolda (La)	Almolda (La)	07-07-08	1.530	643	Lechos bacterianos
Almudévar	Almudévar	Almudévar	31-01-07	3.384	2.115	Fangos activados en aireación prolongada
Almunia de Doña Godina (La)	Almonacid de la Sierra, Almunia de Doña Godina (La), Alpartir, Calatorao, Ricla	Almonacid de la Sierra, Almunia de Doña Godina (La), Alpartir, Calatorao, Ricla	20-12-11	28.350	15.818	Fangos activados en aireación prolongada y eliminación de nutrientes
Andorra	Andorra	Andorra	25-06-01	15.190	8.283	Fangos activados en aireación prolongada
Aniñón	Aniñón	Aniñón	01-10-08	1.225	820	Fangos activados en aireación prolongada
Ara	Ara	Jaca	30-05-12	200	46*	Fangos activados en aireación prolongada
Arándiga	Arándiga	Arándiga	01-10-08	1.000	417	Fangos activados en aireación prolongada
Ariño	Ariño	Ariño	01-07-05	1.025	954	Lagunaje aireado
Ariza	Ariza	Ariza	16-01-09	1.500	1.266	Fangos activados en aireación prolongada
Aso de Sobremonte	Aso de Sobremonte	Biescas	26-03-12	200	35*	Fangos activados en aireación prolongada
Ateca	Ateca	Ateca	01-02-06	6.500	1.999	Fangos activados en aireación prolongada
Ayerbe	Ayerbe	Ayerbe	26-08-08	5.500	1.056	Fangos activados en aireación prolongada

(1) Concepto equivalente al de la Directiva 91/271/CEE sobre el tratamiento de las aguas residuales urbanas de "Aglomeración urbana", zona geográfica formada por uno o varios municipios, o por parte de uno o varios de ellos, que por su población o actividad económica constituya un foco de generación de aguas residuales que justifique su recogida y conducción a una instalación de tratamiento o a un punto de vertido final.

(2) Estimación de la carga contaminante que las estaciones tienen capacidad para depurar, 1 h-e (habitante equivalente), la carga orgánica biodegradable con una demanda bioquímica de oxígeno de cinco días (DBO 5), de 60 gramos de oxígeno por día.

(3) Núcleos servidos: Polígono industrial Centrovía y Sector 3.

* Los datos de habitantes con servicio corresponden a las cifras del Nomenclátor 2012.

Fuente: Instituto Aragonés de Estadística (IAEST), según datos del Instituto Aragonés del Agua (Departamento de Agricultura, Ganadería y Medio Ambiente del Gobierno de Aragón).

Estaciones depuradoras de aguas residuales urbanas (EDAR) en Aragón. Año 2014

Denominación EDAR	Núcleos de población conectados[1]	Municipios	Entrada en servicio	Habitantes Equivalentes (1)	Población con servicio	Tipo de tratamiento
Azuara	Azuara	Azuara	14-11-08	1.333	703	Fangos activados en aireación prolongada
Báguena	Báguena (EDAR), Martín del Río (Colector)	Báguena, Martín del Río	06-06-08	1.900	652	Fangos activados en aireación prolongada
Ballobar	Ballobar	Ballobar	03-10-08	1.650	983	Fangos activados en aireación prolongada
Barbastro	Barbastro	Barbastro	15-07-00	25.000	16.081	Fangos activados en aireación prolongada
Bárdenas	Bárdenas	Ejea de los Caballeros	01-01-02	300	541*	Tratamiento primario (tanque Imhoff)
Belchite	Belchite	Belchite	14-11-08	2.175	1.692	Fangos activados en aireación prolongada
Bello	Bello	Bello	23-05-08	1.006	297	Fangos activados en aireación prolongada
Belver de Cinca	Belver de Cinca	Belver de Cinca	31-01-07	2.600	1.320	Fangos activados en aireación prolongada
Biescas	Biescas, Gavín (Colector)	Biescas	13-08-12	12.000	1.634	Fangos activados en aireación prolongada y eliminación de nutrientes
Binaced	Binaced	Binaced	26-06-08	2.200	1.338	Fangos activados en aireación prolongada
Binéfar	Binéfar	Binéfar	21-05-01	40.700	9.055	Fangos activados en aireación prolongada
Binué	Binué	Jaca	16-08-12	20	8*	Filtro percolador
Biota	Biota	Biota	18-11-08	2.917	1.117	Fangos activados en aireación prolongada
Bolea	Bolea	Sotonera (La)	16-04-08	1.417	530	Fangos activados en aireación prolongada
Boquiñeni	Boquiñeni, Luceni (Colector)	Boquiñeni, Luceni	22-10-09	5.000	2.063	Fangos activados en aireación prolongada
Borja-Ainzón-Maleján	Borja, Ainzón (Colector), Maleján (Colector)	Borja, Ainzón, Maleján	01-04-08	14.300	6.434	Fangos activados en aireación prolongada y tratamiento terciario
Brea-Illueca	Brea de Aragón, Illueca (Colector), Gotor (Colector), Jarque (Colector)	Brea de Aragón, Illueca, Gotor, Jarque	28-04-09	12.750	6.117	Fangos activados en aireación prolongada
Bronchales	Bronchales	Bronchales	19-12-08	5.653	488	Fangos activados en aireación prolongada
Bujaraloz	Bujaraloz	Bujaraloz	01-02-08	1.625	1.048	Fangos activados en aireación prolongada
Burgo de Ebro	Burgo de Ebro (El), Urbanización "Virgen de la Columna" (Colector)	Burgo de Ebro (El)	16-02-10	9.479	2.063	Fangos activados en aireación prolongada
Calamocha	Calamocha	Calamocha	06-09-05	25.000	3.913	Fangos activados en aireación prolongada
Calanda	Calanda	Calanda	27-06-01	6.298	3.823	Fangos activados en aireación prolongada
Calatayud	Calatayud	Calatayud	15-05-01	63.892	21.905	Fangos activados en doble etapa y digestión aerobia
Campo	Campo	Campo	04-06-05	1.500	240	Biodiscos
Candasnos	Candasnos	Candasnos	08-05-08	1.333	426	Biodiscos

(1) Concepto equivalente al de la Directiva 91/271/CEE sobre el tratamiento de las aguas residuales urbanas de "Aglomeración urbana", zona geográfica formada por uno o varios municipios, o por parte de uno o varios de ellos, que por su población o actividad económica constituya un foco de generación de aguas residuales que justifique su recogida y conducción a una instalación de tratamiento o a un punto de vertido final.
(2) Estimación de la carga contaminante que las estaciones tienen capacidad para depurar, 1 h-e (habitante equivalente), la carga orgánica biodegradable con una demanda bioquímica de oxígeno de cinco días (DBO 5), de 60 gramos de oxígeno por día.
(3) Núcleos servidos: Polígono industrial Centrovía y Sector 3.
* Los datos de habitantes con servicio corresponden a las cifras del Nomenclátor 2012.
Fuente: Instituto Aragonés de Estadística (IAEST), según datos del Instituto Aragonés del Agua (Departamento de Agricultura, Ganadería y Medio Ambiente del Gobierno de Aragón).

Estaciones depuradoras de aguas residuales urbanas (EDAR) en Aragón. Año 2014

Denominación EDAR	Núcleos de población conectados(1)	Municipios	Entrada en servicio	Habitantes Equivalentes (1)	Población con servicio	Tipo de tratamiento
Cariñena	Cariñena, Aguarón (Colector), Paniza (Colector)	Cariñena, Aguarón, Paniza	10-12-00	48.333	4.789	Fangos activados en doble etapa y estabilización con cal
Carramolina	Carramolina (Urb. Campo de Golf)	Calatayud	15-01-08	600	1*	Fangos activados en aireación prolongada
Caspe	Caspe	Caspe	14-02-05	28.500	8.848	Fangos activados en aireación prolongada y eliminación de nutrientes
Castejón de Monegros	Castejón de Monegros	Castejón de Monegros	19-05-08	1.188	667	Lechos bacterianos
Cedrillas	Cedrillas	Cedrillas	05-02-09	1.167	579	Fangos activados en aireación prolongada
Celadas	Celadas	Celadas	02-12-08	1.042	440	Fangos activados en aireación prolongada
Cella	Cella	Cella	26-10-04	6.000	3.091	Fangos activados en aireación prolongada
Cetina	Cetina	Cetina	19-02-09	1.875	686	Fangos activados en aireación prolongada
Daroca	Daroca	Daroca	15-12-09	7.100	2.345	Fangos activados en aireación prolongada
Ejea de los Caballeros	Ejea de los Caballeros	Ejea de los Caballeros	15-06-00	62.158	13.893	Fangos activados en aireación prolongada y eliminación de nutrientes
El Sabinar	Sabinar (El)	Ejea de los Caballeros	01-01-02	300	190*	Tratamiento primario
El Bayo	Bayo (El)	Ejea de los Caballeros	01-01-02	300	309*	Tratamiento primario
Pinsoro	Pinsoro	Ejea de los Caballeros	01-02-02	300	730*	Tratamiento primario
Santa Anastasia	Santa Anastasia	Ejea de los Caballeros	01-02-02	300	414*	Tratamiento primario
Valareña	Valareña	Ejea de los Caballeros	01-02-02	300	342*	Tratamiento primario
Épila	Épila	Épila	01-04-07	13.333	4.682	Fangos activados en aireación prolongada y eliminación de nutrientes
Escatrón	Escatrón	Escatrón	17-05-10	2.000	1.154	Fangos activados en aireación prolongada
Escucha	Escucha	Escucha	17-02-09	1.875	1.009	Fangos activados en aireación prolongada
Escuer	Escuer	Biescas	26-03-12	200	37*	Fangos activados en aireación prolongada
Estercuel	Estercuel	Estercuel	30-12-08	1.500	253	Fangos activados en aireación prolongada
Estopiñan del Castillo	Estopiñán del Castillo	Estopiñán del Castillo	01-04-06	800	175	Fangos activados en doble etapa
Figueruelas	Figueruelas, Cabañas de Ebro (Colector), Pedrola (Colector)	Figueruelas, Cabañas de Ebro, Pedrola	05-11-09	20.000	5.099	Fangos activados en aireación prolongada y eliminación de nutrientes
Fraga	Fraga	Fraga	31-10-01	11.308	13.119	Fangos activados en aireación prolongada
Frasno (El)	Frasno (El)	Frasno (El)	10-11-08	1.250	398	Fangos activados en aireación prolongada
Fuendejalón	Fuendejalón	Fuendejalón	12-08-09	3.188	1.034	Fangos activados en aireación prolongada
Fuentes Claras	Fuentes Claras (EDAR), Caminreal (Colector), Torrijo del Campo (Colector)	Fuentes Claras, Caminreal, Torrijo del Campo	23-05-08	4.000	1.982	Fangos activados en aireación prolongada
Fuentes de Ebro	Fuentes de Ebro	Fuentes de Ebro	19-11-09	6.875	4.326	Fangos activados en aireación prolongada

(1) Concepto equivalente al de la Directiva 91/271/CEE sobre el tratamiento de las aguas residuales urbanas de "Aglomeración urbana", zona geográfica formada por uno o varios municipios, o por parte de uno o varios de ellos, que por su población o actividad económica constituya un foco de generación de aguas residuales que justifique su recogida y conducción a una instalación de tratamiento o a un punto de vertido final.
(2) Estimación de la carga contaminante que las estaciones tienen capacidad para depurar, 1 h-e (habitante equivalente), la carga orgánica biodegradable con una demanda bioquímica de oxígeno de cinco días (DBO 5), de 60 gramos de oxígeno por día.
(3) Núcleos servidos: Polígono industrial Centrovía y Sector 3.
* Los datos de habitantes con servicio corresponden a las cifras del Nomenclátor 2012.
Fuente: Instituto Aragonés de Estadística (IAEST), según datos del Instituto Aragonés del Agua (Departamento de Agricultura, Ganadería y Medio Ambiente del Gobierno de Aragón).

Estaciones depuradoras de aguas residuales urbanas (EDAR) en Aragón. Año 2014

Denominación EDAR	Núcleos de población conectados(1)	Municipios	Entrada en servicio	Habitantes Equivalentes (1)	Población con servicio	Tipo de tratamiento
Gallur	Gallur	Gallur	18-03-06	6.200	3.004	Fangos activados en aireación prolongada
Gargallo	Gargallo	Gargallo	01-07-05	250	105	Fangos activados en aireación prolongada
Gea de Albarracín	Gea De Albarracín	Gea De Albarracín	30-12-08	1.000	447	Fangos activados en aireación prolongada
Gelsa	Gelsa	Gelsa	19-04-10	1.750	1.207	Fangos activados en aireación prolongada
Grañén	Grañén	Grañén	15-09-08	4.000	1.454	Fangos activados en aireación prolongada
Graus	Graus	Graus	31-01-07	7.200	2.792	Fangos activados en aireación prolongada y eliminación de nutrientes
Gurrea de Gállego	Gurrea de Gállego	Gurrea de Gállego	08-01-09	2.200	1.514	Fangos activados en aireación prolongada
Herrera de los Navarros	Herrera de los Navarros	Herrera de los Navarros	07-12-11	1.250	616	Fangos activados en aireación prolongada
Hoz de Jaca	Hoz de Jaca	Hoz de Jaca	02-11-12	400	-	Fangos activados en aireación prolongada
Huesca	Huesca	Huesca	18-05-99	130.000	50.200	Fangos activados + digestión anaerobia
Ibdes	Ibdes, Jaraba (Colector)	Ibdes, Jaraba	26-05-09	4.000	823	Fangos activados en aireación prolongada
Jaca	Jaca	Jaca	20-12-99	56.700	12.203	Fangos activados en aireación prolongada y eliminación de nutrientes
Javierre del Obispo	Javierre del Obispo	Biescas	25-09-12	50	14*	Filtro percolador
Lalueza	Lalueza	Lalueza	12-06-08	1.000	660	Lechos bacterianos
Lanaja	Lanaja	Lanaja	19-05-08	1.625	1.102	Fangos activados en aireación prolongada
Lárrede	Lárrede	Sabiñánigo	25-09-12	100	23*	Filtro percolador
Lascuarre	Lascuarre	Lascuarre	01-04-06	529	140	Filtro percolador
Lécera	Lécera	Lécera	14-11-08	1.250	763	Fangos activados en aireación prolongada
Leciñena	Leciñena	Leciñena	03-07-08	3.000	1.309	Fangos activados en aireación prolongada
Longares	Longares	Longares	04-01-12	4.008	896	Fangos activados en aireación prolongada
Loscos	Loscos	Loscos	08-02-11	1.900	177	Fangos activados en doble etapa
Lumpiaque	Lumpiaque	Lumpiaque	06-09-11	2.933	937	Fangos activados en aireación prolongada
Luna	Luna	Luna	01-04-03	2.500	872	Fangos activados
Magallón	Magallón	Magallón	15-10-12	4.000	1.205	Fangos activados en aireación prolongada
Mallén	Mallén	Mallén	16-02-06	10.500	3.680	Fangos activados en aireación prolongada
Maluenda	Maluenda	Maluenda	01-07-09	1.467	1.094	Fangos activados en aireación prolongada
Manzanera	Manzanera (EDAR), Los Cerezos (Colector)	Manzanera	01-06-10	2.998	468	Fangos activados en aireación prolongada
Mequinenza	Mequinenza	Mequinenza	17-01-01	8.000	2.478	Biodiscos
Miedes de Aragón	Miedes de Aragón	Miedes de Aragón	07-10-08	1.850	460	Fangos activados en aireación prolongada

(1) Concepto equivalente al de la Directiva 91/271/CEE sobre el tratamiento de las aguas residuales urbanas de "Aglomeración urbana", zona geográfica formada por uno o varios municipios, o por parte de uno o varios de ellos, que por su población o actividad económica constituya un foco de generación de aguas residuales que justifique su recogida y conducción a una instalación de tratamiento o a un punto de vertido final.
(2) Estimación de la carga contaminante que las estaciones tienen capacidad para depurar, 1 h-e (habitante equivalente), la carga orgánica biodegradable con una demanda bioquímica de oxígeno de cinco días (DBO 5), de 60 gramos de oxígeno por día.
(3) Núcleos servidos: Polígono industrial Centrovía y Sector 3.
* Los datos de habitantes con servicio corresponden a las cifras del Nomenclátor 2012.
Fuente: Instituto Aragonés de Estadística (IAEST), según datos del Instituto Aragonés del Agua (Departamento de Agricultura, Ganadería y Medio Ambiente del Gobierno de Aragón).

Estaciones depuradoras de aguas residuales urbanas (EDAR) en Aragón. Año 2014

Denominación EDAR	Núcleos de población conectados(1)	Municipios	Entrada en servicio	Habitantes Equivalentes (1)	Población con servicio	Tipo de tratamiento
Monreal del Campo	Monreal del Campo	Monreal del Campo	23-05-08	15.000	2.749	Fangos activados en aireación prolongada
Montalbán	Montalbán	Montalbán	08-01-01	4.000	1.456	Fangos activados en aireación prolongada
Monzón	Monzón, Almunia de San Juan	Monzón, Almunia de San Juan	02-06-03	27.500	16.902	Fangos activados en aireación prolongada
Mora de Rubielos	Mora de Rubielos	Mora de Rubielos	27-02-09	6.250	1.665	Fangos activados en aireación prolongada
Morata de Jalón	Morata de Jalón	Morata de Jalón	22-12-11	3.200	1.352	Fangos activados en aireación prolongada
Moros	Moros	Moros	16-06-11	1.000	392	Fangos activados en aireación prolongada
Mosqueruela	Mosqueruela	Mosqueruela	14-11-05	2.500	608	Fangos activados en aireación prolongada
Muela (La)	Muela (La), (exceptuando Alto de La Muela)	Muela (La)	31-01-07	7.000	3.176	Fangos activados en aireación prolongada
Muniesa	Muniesa	Muniesa	14-11-08	1.833	714	Fangos activados en aireación prolongada
Navasilla	Navasilla	Jaca	01-10-12	20	7*	Filtro percolador
Novallas	Novallas, Malón (Colector)	Novallas, Malón	03-08-09	2.313	1.260	Fangos activados en aireación prolongada
Novillas	Novillas	Novillas	15-06-09	1.400	639	Fangos activados en aireación prolongada
Ojos Negros	Ojos Negros	Ojos Negros	23-05-08	1.257	434	Fangos activados en aireación prolongada
Oliete	Oliete	Oliete	18-11-08	1.558	472	Fangos activados en aireación prolongada
Oliván	Oliván	Biescas	25-09-12	100	38*	Filtro percolador
Ontinar de Salz	Ontinar de Salz	Zuera	24-10-08	1.600	758	Fangos activados en aireación prolongada
Ontiñena	Ontiñena	Ontiñena	27-05-08	1.146	617	Biodiscos
Orihuela del Tremedal	Orihuela Del Tremedal	Orihuela Del Tremedal	19-12-08	1.313	577	Fangos activados en aireación prolongada
Orós Alto	Orós Alto	Biescas	30-11-12	50	23*	Filtro percolador
Orós Bajo	Orós Bajo	Biescas	30-08-12	50	16*	Filtro percolador
Osán	Osán	Sabiñánigo	25-09-12	50	19*	Filtro percolador
Osso de Cinca	Osso de Cinca	Osso de Cinca	01-07-08	1.400	655	Fangos activados en aireación prolongada
P.L.A.Z.A.	Muela (La), Polígono PLAZA	Muela (La), Zaragoza	15-12-06	50.000	-	Fangos activados en aireación prolongada y tratamiento terciario
Peñalba	Peñalba	Peñalba	18-06-08	1.458	737	Lechos bacterianos
Perarrúa	Perarrúa	Perarrúa	01-06-05	300	51	Fangos activados en doble etapa y digestión aerobia
Pina de Ebro	Pina de Ebro	Pina de Ebro	24-09-09	4.667	2.536	Fangos activados en aireación prolongada
Pradilla de Ebro	Pradilla de Ebro	Pradilla de Ebro	15-06-09	1.667	642	Fangos activados en aireación prolongada
Puebla Castro (La)	Puebla de Castro (La)	Puebla de Castro (La)	13-08-06	1.500	296	Biodiscos
Puebla de Híjar (La)	Puebla de Híjar (La)	Puebla de Híjar (La)	03-11-08	9.167	634	Fangos activados en aireación prolongada

(1) Concepto equivalente al de la Directiva 91/271/CEE sobre el tratamiento de las aguas residuales urbanas de "Aglomeración urbana", zona geográfica formada por uno o varios municipios, o por parte de uno o varios de ellos, que por su población o actividad económica constituya un foco de generación de aguas residuales que justifique su recogida y conducción a una instalación de tratamiento o a un punto de vertido final.

(2) Estimación de la carga contaminante que las estaciones tienen capacidad para depurar, 1 h-e (habitante equivalente), la carga orgánica biodegradable con una demanda bioquímica de oxígeno de cinco días (DBO 5), de 60 gramos de oxígeno por día.

(3) Núcleos servidos: Polígono industrial Centrovía y Sector 3.

* Los datos de habitantes con servicio corresponden a las cifras del Nomenclátor 2012.

Fuente: Instituto Aragonés de Estadística (IAEST), según datos del Instituto Aragonés del Agua (Departamento de Agricultura, Ganadería y Medio Ambiente del Gobierno de Aragón).

Estaciones depuradoras de aguas residuales urbanas (EDAR) en Aragón. Año 2014

Denominación EDAR	Núcleos de población conectados[1]	Municipios	Entrada en servicio	Habitantes Equivalentes (1)	Población con servicio	Tipo de tratamiento
Puebla de Valverde (La)	Puebla de Valverde (La)	Puebla de Valverde (La)	14-11-05	2.000	455	Fangos activados en aireación prolongada
Quinto de Ebro	Quinto de Ebro	Quinto	24-09-09	3.125	2.090	Fangos activados en aireación prolongada
Remolinos	Remolinos	Remolinos	16-07-09	4.958	1.195	Fangos activados en aireación prolongada
Río Huerva	Cuarte de Huerva (EDAR), Cadrete, María de Huerva, Botorrita, Mozota, Muel, Mezalocha (El resto Colectores)	Cuarte de Huerva, Cadrete, María de Huerva, Botorrita, Mozota, Muel, Mezalocha	25-06-03	44.311	15.130	Fangos activados en aireación prolongada y eliminación de nutrientes
Rivas	Rivas	Ejea de los Caballeros	01-06-02	1.500	436	Fangos activados en aireación prolongada
Robres	Robres	Robres	28-05-08	1.000	643	Lechos bacterianos
Rubielos de Mora	Rubielos de Mora	Rubielos de Mora	14-11-05	3.300	753	Fangos activados en aireación prolongada
Sabiñán	Sabiñán	Sabiñán	01-06-10	1.042	799	Fangos activados en aireación prolongada
Sabiñánigo	Sabiñánigo	Sabiñánigo	31-05-00	16.000	9.108	Fangos activados en aireación prolongada y eliminación de nutrientes
Sádaba	Sádaba	Sádaba	26-09-08	3.000	1.529	Fangos activados en aireación prolongada
Samper de Calanda	Samper de Calanda (EDAR), Híjar (Colector), Urrea de Gaén (Colector)	Samper de Calanda, Híjar, Urrea de Gaén	18-11-08	9.000	3.370	Fangos activados en aireación prolongada
San Martín del Río	San Martín del Río	San Martín del Río	26-11-08	1.254	465	Fangos activados en aireación prolongada
Zuera-San Mateo	San Mateo de Gállego, Zuera (Colector)	San Mateo de Gállego, Zuera	01-01-09	62.500	8.280	Fangos activados en aireación prolongada y eliminación de nutrientes
Pomar de Cinca	Pomar de Cinca	San Miguel de Cinca	12-06-08	1.250	463	Biodiscos
Sariñena	Sariñena	Sariñena	02-01-08	9.167	3.396	Fangos activados en aireación prolongada
Sarrión	Sarrión	Sarrión	14-11-05	4.000	1.068	Fangos activados en aireación prolongada
Sástago	Sástago	Sástago	11-05-10	2.700	1.138	Fangos activados en aireación prolongada
Secastilla	Secastilla	Secastilla	03-12-14	300	146	Biodiscos
Senegüé	Senegüé	Sabiñánigo	19-10-12	200	99*	Fangos activados en aireación prolongada
Sobás	Sobás	Yebra de Basa	30-08-12	50	14*	Filtro percolador
Sos del Rey Católico	Sos Del Rey Católico	Sos Del Rey Católico	16-04-08	2.917	593	Fangos activados en aireación prolongada
Tamarite de Litera	Tamarite de Litera, Albelda (Colector), Alcampell (Colector)	Tamarite de Litera, Albelda, Alcampell	31-01-07	5.075	4.581	Fangos activados en aireación prolongada
Tarazona	Tarazona	Tarazona	01-12-00	42.160	10.940	Fangos activados en aireación prolongada

(1) Concepto equivalente al de la Directiva 91/271/CEE sobre el tratamiento de las aguas residuales urbanas de "Aglomeración urbana", zona geográfica formada por uno o varios municipios, o por parte de uno o varios de ellos, que por su población o actividad económica constituya un foco de generación de aguas residuales que justifique su recogida y conducción a una instalación de tratamiento o a un punto de vertido final.
(2) Estimación de la carga contaminante que las estaciones tienen capacidad para depurar, 1 h-e (habitante equivalente), la carga orgánica biodegradable con una demanda bioquímica de oxígeno de cinco días (DBO 5), de 60 gramos de oxígeno por día.
(3) Núcleos servidos: Polígono industrial Centrovía y Sector 3.
* Los datos de habitantes con servicio corresponden a las cifras del Nomenclátor 2012.
Fuente: Instituto Aragonés de Estadística (IAEST), según datos del Instituto Aragonés del Agua (Departamento de Agricultura, Ganadería y Medio Ambiente del Gobierno de Aragón).

Estaciones depuradoras de aguas residuales urbanas (EDAR) en Aragón. Año 2014

Denominación EDAR	Núcleos de población conectados[1]	Municipios	Entrada en servicio	Habitantes Equivalentes (1)	Población con servicio	Tipo de tratamiento
Tardienta	Tardienta	Tardienta	25-02-08	1.575	1.040	Fangos activados en aireación prolongada
Tauste	Tauste	Tauste	21-02-05	13.125	7.104	Fangos activados en aireación prolongada
Terrer	Terrer	Terrer	23-12-08	1.417	510	Fangos activados en aireación prolongada
Teruel	Teruel	Teruel	20-12-99	67.500	33.086	Físico-químico, fangos activados y digestión anaerobia
Tornos	Tornos	Tornos	06-06-08	1.083	240	Fangos activados en aireación prolongada
Torrente de Cinca	Torrente de Cinca	Torrente de Cinca	27-05-08	1.493	965	Fangos activados en aireación prolongada
Torrijo de la Cañada	Torrijo de la Cañada	Torrijo de la Cañada	19-02-09	1.021	303	Fangos activados en aireación prolongada
Uncastillo	Uncastillo	Uncastillo	05-06-08	1.667	814	Fangos activados en aireación prolongada
Used	Used	Used	01-06-08	1.042	349	Fangos activados en aireación prolongada
Utrillas	Utrillas	Utrillas	08-01-01	5.787	3.126	Fangos activados en aireación prolongada
Villafranca de Ebro	Villafranca de Ebro, Alfajarín (Colector), Nuez de Ebro (Colector)	Villafranca de Ebro, Alfajarín, Nuez de Ebro	20-01-10	4.958	3.257	Fangos activados en aireación prolongada
Villafranca del Campo	Villafranca del Campo	Villafranca del Campo	23-05-08	1.021	358	Fangos activados en aireación prolongada
Villanueva de Gállego	Villanueva de Gállego	Villanueva de Gállego	01-01-09	20.000	4.040	Fangos activados en aireación prolongada y eliminación de nutrientes
Villanueva de Huerva	Villanueva de Huerva	Villanueva de Huerva	19-12-11	1.500	562	Fangos activados en aireación prolongada
Villanueva de Sigena	Villanueva de Sigena, Sena (Colector)	Villanueva de Sigena, Sena	20-06-08	2.000	1.009	Fangos activados en aireación prolongada
Villarquemado	Villarquemado	Villarquemado	30-12-08	1.000	936	Fangos activados en aireación prolongada
Villarroya de la Sierra	Villarroya De La Sierra	Villarroya De La Sierra	18-12-08	1.550	608	Fangos activados en aireación prolongada
Villel	Villel	Villel	01-12-08	1.125	377	Fangos activados en aireación prolongada
Yebra de Basa	Yebra de Basa	Yebra de Basa	16-10-12	400	155	Fangos activados en aireación prolongada
Yésero	Yésero	Yésero	09-04-12	400	71	Fangos activados en aireación prolongada
Yosa de Sobremonte	Yosa de Sobremonte	Biescas	30-04-12	200	37*	Fangos activados en aireación prolongada
Zaida (La)	Zaida (La)	Zaida (La)	16-10-09	1.073	525	Fangos activados en aireación prolongada
Zaidín	Zaidín	Zaidín	31-01-07	3.000	1.689	Fangos activados en aireación prolongada
La Almozara	Zaragoza	Zaragoza	01-04-90	100.000	53.217	Fangos activados + digestión anaerobia y eliminación de nutrientes
La Cartuja	Zaragoza, La Puebla de Alfindén, Montañana, Movera, Pastriz, San Juan de Mozarrifar, Villamayor	Zaragoza, Puebla de Alfindén (La), Pastriz, Villamayor de Gállego	01-04-93	1.200.000	599.255	Fangos activados, espesamiento e incineración y eliminación de nutrientes

(1) Concepto equivalente al de la Directiva 91/271/CEE sobre el tratamiento de las aguas residuales urbanas de "Aglomeración urbana", zona geográfica formada por uno o varios municipios, o por parte de uno o varios de ellos, que por su población o actividad económica constituya un foco de generación de aguas residuales que justifique su recogida y conducción a una instalación de tratamiento o a un punto de vertido final.

(2) Estimación de la carga contaminante que las estaciones tienen capacidad para depurar, 1 h-e (habitante equivalente), la carga orgánica biodegradable con una demanda bioquímica de oxígeno de cinco días (DBO 5), de 60 gramos de oxígeno por día.

(3) Núcleos servidos: Polígono industrial Centrovía y Sector 3.

* Los datos de habitantes con servicio corresponden a las cifras del Nomenclátor 2012.

Fuente: Instituto Aragonés de Estadística (IAEST), según datos del Instituto Aragonés del Agua (Departamento de Agricultura, Ganadería y Medio Ambiente del Gobierno de Aragón).

Población con depuración de aguas residuales urbanas. Aragón. Años 1992-2013

Año	Habitantes equivalentes
1992	102.500
1993	4.902.500
1994	4.902.500
1995	4.902.500
1996	4.902.500
1997	4.902.500
1998	4.904.000
1999	5.158.200
2000	5.479.329
2001	5.634.504
2002	1.948.138
2003	2.019.949
2004	2.025.949
2005	2.126.424
2006	2.203.653
2007	2.242.324
2008	2.395.719
2009	2.581.170
2010	2.611.897
2011	2.656.280
2012	2.678.878
2013	**2.678.878**

Fuente: Instituto Aragonés de Estadística (IAEST) e Instituto Aragonés del Agua.

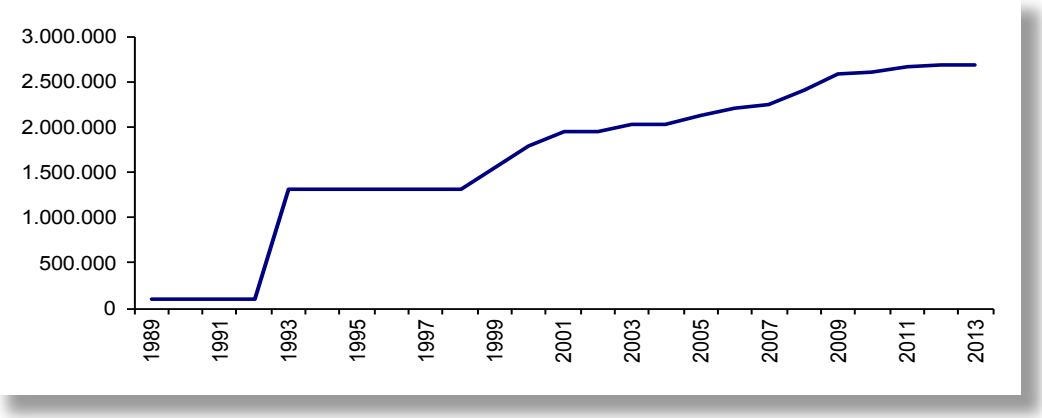

Publicación: © Instituto Aragonés de Estadística **(IAEST)**, julio de 2014.

Fuente: Instituto Aragonés de Estadística (IAEST) e Instituto Aragonés del Agua.

Indicadores sobre las aguas residuales (según las Estimaciones de la población actual) España y Aragón. Años 2006-2012

Unidad: m³/habitante/día.	Año 2006		Año 2007		Año 2008		Año 2009		Año 2010		Año 2011		Año 2012	
	Aragón	España	Aragón	España	Aragón	España	Aragón	España	Aragón	España	Aragón	España	Aragón	España
Volumen de aguas residuales depuradas	**0,439**	0,305	**0,462**	0,281	**0,476**	0,273	**0,515**	0,279	**0,495**	0,290	**0,418**	0,292	**0,390**	0,294
Volumen de agua reutilizada	**0,001**	0,030	**0,002**	0,031	**0,002**	0,032	**0,003**	0,032	**0,004**	0,029	**0,003**	0,036	**0,003**	0,033

Nota: Población a 1 de enero de cada año, según las Estimaciones de la población actual.

A partir del año de referencia 2004 se producen algunas variaciones en los datos de los apartados de recogida y tratamiento de aguas residuales debido a un cambio metodológico, con objeto de adaptarse a las necesidades de los usuarios de estas estadísticas y a las recomendaciones internacionales.

Se ha procedido a incorporar en estos apartados las aguas residuales no procedentes de la red de distribución (pluviales, extracción propia, u otras procedencias), mientras que hasta la estadística del año 2003 inclusive, se recogía exclusivamente la información sobre las aguas residuales procedentes de la misma.

Publicación: © Instituto Aragonés de Estadística **(IAEST)**, noviembre de 2014.

Fuente: Indicadores sobre el agua. Serie 2004-2012. INE.

Zonas vulnerables a la contaminación de las aguas por nitratos procedentes de fuentes agrarias designadas en la Comunidad Autónoma de Aragón. Año 2008.

Zona vulnerable	Municipio	Superficie Municipal (ha.)	Superficie Zona designada (ha.)	% de la zona designada sobre la municipal
090-052 Aluvial del Ebro: Tudela-Alagón y 090-058 Aluvial del Ebro: Zaragoza	Alagón	2.418,54	1.578,93	65,28
090-052 Aluvial del Ebro: Tudela-Alagón y 090-058 Aluvial del Ebro: Zaragoza	Alcalá de Ebro	976,46	523,62	53,62
090-052 Aluvial del Ebro: Tudela-Alagón y 090-058 Aluvial del Ebro: Zaragoza	Boquiñeni	1.876,37	965,89	51,48
090-052 Aluvial del Ebro: Tudela-Alagón y 090-058 Aluvial del Ebro: Zaragoza	Cabañas de Ebro	873,37	550,46	63,03
090-052 Aluvial del Ebro: Tudela-Alagón y 090-058 Aluvial del Ebro: Zaragoza	Cadrete	1.205,37	150,08	12,45
090-052 Aluvial del Ebro: Tudela-Alagón y 090-058 Aluvial del Ebro: Zaragoza	Cuarte de Huerva	880,24	86,91	9,87
090-052 Aluvial del Ebro: Tudela-Alagón y 090-058 Aluvial del Ebro: Zaragoza	Figueruelas	1.694,24	893,85	52,76
090-052 Aluvial del Ebro: Tudela-Alagón y 090-058 Aluvial del Ebro: Zaragoza	Fréscano	1.867,30	866,33	46,39
090-052 Aluvial del Ebro: Tudela-Alagón y 090-058 Aluvial del Ebro: Zaragoza	Gallur	4.204,00	2.108,56	50,16
090-052 Aluvial del Ebro: Tudela-Alagón y 090-058 Aluvial del Ebro: Zaragoza	Joyosa (La)	661,35	424,72	64,22
090-052 Aluvial del Ebro: Tudela-Alagón y 090-058 Aluvial del Ebro: Zaragoza	Luceni	2.705,60	1.474,17	54,49
090-052 Aluvial del Ebro: Tudela-Alagón y 090-058 Aluvial del Ebro: Zaragoza	Mallén	3.699,19	1.643,34	44,42
090-052 Aluvial del Ebro: Tudela-Alagón y 090-058 Aluvial del Ebro: Zaragoza	Novillas	2.546,05	2.004,18	78,72
090-052 Aluvial del Ebro: Tudela-Alagón y 090-058 Aluvial del Ebro: Zaragoza	Pastriz	1.622,34	1.051,13	64,79
090-052 Aluvial del Ebro: Tudela-Alagón y 090-058 Aluvial del Ebro: Zaragoza	Pedrola	11.273,73	1.681,18	14,91
090-052 Aluvial del Ebro: Tudela-Alagón y 090-058 Aluvial del Ebro: Zaragoza	Pinseque	1.628,72	920,99	56,55
090-052 Aluvial del Ebro: Tudela-Alagón y 090-058 Aluvial del Ebro: Zaragoza	Pradilla de Ebro	2.572,92	611,58	23,77
090-052 Aluvial del Ebro: Tudela-Alagón y 090-058 Aluvial del Ebro: Zaragoza	Puebla de Alfindén (La)	1.722,65	685,17	39,77
090-052 Aluvial del Ebro: Tudela-Alagón y 090-058 Aluvial del Ebro: Zaragoza	Remolinos	1.777,86	456,88	25,70
090-052 Aluvial del Ebro: Tudela-Alagón y 090-058 Aluvial del Ebro: Zaragoza	Sobradiel	1.182,51	767,21	64,88
090-052 Aluvial del Ebro: Tudela-Alagón y 090-058 Aluvial del Ebro: Zaragoza	Tauste	40.481,61	15.988,89	39,50
090-052 Aluvial del Ebro: Tudela-Alagón y 090-058 Aluvial del Ebro: Zaragoza	Torres de Berrellén	5.464,13	1.530,33	28,01
090-052 Aluvial del Ebro: Tudela-Alagón y 090-058 Aluvial del Ebro: Zaragoza	Utebo	1.799,39	1.112,85	61,85
090-052 Aluvial del Ebro: Tudela-Alagón y 090-058 Aluvial del Ebro: Zaragoza	Zaragoza	105.765,78	13.516,83	12,78
090-053 Arbas	Ejea de los Caballeros	61.361,20	33.370,52	54,38
090-055 Hoya de Huesca	Alerre	886,00	15,90	1,79
090-055 Hoya de Huesca	Huesca (Banariés)	989,41	112,42	11,36
090-055 Hoya de Huesca	Huesca	9.395,48	2.448,68	26,06
090-057 Aluvial del Gállego	San Mateo de Gállego	7.208,23	774,80	10,75
090-057 Aluvial del Gállego	Villanueva de Gállego	7.552,14	1.044,48	13,83
090-057 Aluvial del Gállego	Zuera	33.150,19	3.937,23	11,88
090-060 Aluvial del Cinca	Fraga	43.637,47	6.142,88	14,08
090-060 Aluvial del Cinca	Torrente de Cinca	5.772,18	735,64	12,74
090-072 Somontano del Moncayo	Épila	19.431,00	3.176,59	16,35
090-072 Somontano del Moncayo	Lucena de Jalón	1.045,20	695,59	66,55
090-072 Somontano del Moncayo	Ricla	9.084,55	3.465,44	38,15
090-072 Somontano del Moncayo	Salillas de Jalón	245,96	187,33	76,16
090-075 Campo de Cariñena	Calatorao	4.832,63	2.113,39	43,73
090-076 Pliocuaternario de Alfamen y 090-077 Mioceno de Alfamén	Alfamén	10.194,79	3.670,68	36,01
090-076 Pliocuaternario de Alfamen y 090-077 Mioceno de Alfamén	Almonacid de la Sierra	5.432,48	1.687,77	31,07
090-076 Pliocuaternario de Alfamen y 090-077 Mioceno de Alfamén	Almunia de Doña Godina (La)	5.663,49	3.207,28	56,63
090-082 Huerva-Perejiles	Mainar	3.382,11	2.209,08	65,32
090-087 Gallocanta	Bello	5.274,99	3.982,56	75,50
090-087 Gallocanta	Cuerlas (Las)	3.244,44	1.855,54	57,19
090-087 Gallocanta	Gallocanta	2.958,82	1.743,00	58,91
090-087 Gallocanta	Tornos	4.950,20	3.073,17	62,08
090-087 Gallocanta	Torralba de los Sisones	4.480,99	2.410,88	53,80
090-089 Cella-Ojos de Monreal	Singra	3.703,44	625,04	16,88
090-089 Cella-Ojos de Monreal	Villafranca del Campo	6.701,27	1.478,77	22,07
090-091 Cubeta de Oliete	Alacón	4.762,62	2.136,02	44,85
090-091 Cubeta de Oliete	Muniesa	12.956,44	7.045,03	54,37

* En los datos de Zaragoza están incluido los correspondientes a Villamayor de Gállego.

Superficie regada por técnica de riego. España y CCAA. Año 2012

Unidad: hectáreas.	Total	Gravedad	Aspersión	Automotriz	Localizado (1)	Sin información
España	**3.522.625**	**1.020.405**	**541.152**	**297.149**	**1.662.847**	**1.072**
Andalucía	**1.026.808**	183.952	71.642	15.891	755.291	32
Aragón	**379.511**	**197.970**	**98.847**	**33.911**	**48.783**	**0**
Asturias (Principado de)	**658**	420	75	0	163	0
Balears (Illes)	**16.957**	1.557	4.640	1.430	9.330	0
Canarias	**24.356**	2.441	5.759	4	16.152	0
Cantabria	**434**	22	405	0	7	0
Castilla y León	**425.128**	142.203	135.668	126.572	20.534	151
Castilla-La Mancha	**497.556**	24.587	114.383	87.304	270.806	476
Cataluña	**247.608**	126.221	23.474	12.056	85.854	3
Comunidad Valenciana	**283.285**	99.200	1.552	68	182.461	4
Extremadura	**255.770**	119.414	28.364	16.730	91.262	0
Galicia	**17.008**	12.814	3.445	2	747	0
Madrid	**18.997**	8.811	4.118	2.839	2.879	350
Murcia (Región de)	**174.400**	32.313	1.166	0	140.921	0
Navarra	**96.365**	53.372	23.935	281	18.721	56
Pais Vasco	**9.905**	1.193	7.100	0	1.612	0
Rioja (La)	**47.879**	13.915	16.579	61	17.324	0

Nota: no incluye la superficie de chopos en regadío , pero sí los prados naturales de regadío.

(1) : Las superfice de riego localizado incluye la de invernaderos.

Publicación: Instituto Aragonés de Estadística (IAEST), marzo de 2013.

Fuente: Análisis de los regadíos españoles. Año 2012. Subdirección General de Estadística. Ministerio de Medio Ambiente y Medio Rural y Marino.

Superficie regada por técnica de riego. España y CCAA. Año 2013

Unidad: hectáreas.	Total	Gravedad	Aspersión	Automotriz	Localizado (1)	Sin información
España	**3.540.561**	**1.004.783**	**529.217**	**298.168**	**1.707.576**	**817**
Andalucía	**1.036.060**	182.048	72.279	17.704	764.029	0
Aragón	**387.300**	**200.444**	**101.393**	**33.808**	**51.655**	**0**
Asturias (Principado de)	**381**	381	67	0	168	0
Balears (Illes)	**19.114**	1.713	5.762	1.235	10.404	0
Canarias	**24.598**	2.393	4.581	4	17.620	0
Cantabria	**534**	21	404	103	7	0
Castilla y León	**418.542**	147.418	123.902	123.687	23.203	332
Castilla-La Mancha	**493.301**	23.478	106.700	89.461	273.662	0
Cataluña	**248.495**	126.087	24.895	11.754	85.720	39
Comunidad Valenciana	**280.592**	95.045	1.352	12	184.168	16
Extremadura	**257.013**	103.709	30.555	17.488	105.261	0
Galicia	**17.503**	12.984	3.755	2	758	4
Madrid	**19.864**	10.045	4.951	2.469	2.399	0
Murcia (Región de)	**180.045**	28.907	1.363	0	149.772	3
Navarra	**96.614**	53.393	23.470	416	19.284	52
Pais Vasco	**10.636**	1.785	6.905	0	1.787	159
Rioja (La)	**49.731**	14.932	16.883	25	17.679	212

Nota: no incluye la superficie de chopos en regadío , pero sí los prados naturales de regadío.

(1) : Las superfice de riego localizado incluye la de invernaderos.

Publicación: Instituto Aragonés de Estadística **(IAEST)**, 21 de enero de 2013.

Fuente: Análisis de los regadíos españoles. Año 2013. Datos de la Encuesta sobre Superficie y Rendimientos de Cultivos.Subdirección General de Estadística. Secretaría General Técnica.Ministerio de Agricultura, Alimentación y Medio Ambiente.

Consumo de agua de las explotaciones agrícolas por tipo de cultivo y CC.AA. Año 2012

Unidad: miles de metros cúbicos

CC.AA.	Total	Herbáceos	Frutales	Olivar y viñedo	Patatas y hortalizas	Otros tipos de cultivos
España	**15.832.715**	**9.145.114**	**2.721.754**	**1.423.888**	**1.432.206**	**1.109.753**
Andalucía	**429.837**	1.379.030	1.379.030	834.676	864.515	150.183
Aragón	**24.585**	**1.888.503**	**1.888.503**	**165.383**	**98.336**	**58.108**
Castilla y León	**180.128**	1.606.979	1.606.979	68.812	8.096	159.888
Castilla-La Mancha	**76.301**	1.167.572	1.167.572	124.209	129.533	276.810
Cataluña	**10.003**	1.090.200	1.090.200	220.040	44.294	64.297
Comunidad Valenciana	**25729**	191790	191790	746111	50286	155537
Extremadura	**250.530**	1.306.724	1.306.724	129.772	34.245	81.107
Murcia (Región de)	**5.288**	28.208	28.208	238.589	76.984	238.589
Navarra (Comunidad Foral de)	**43.851**	372.481	372.481	4.643	21.668	73.259
Rioja (La)	**25.374**	48.441	48.441	88.973	82.710	84.030
Resto de Comunidades Autónomas	**38.127**	65.186	65.186	100.546	13.221	90.398

Nota metodológica: Incluye tanto el volumen de agua suministrado por las comunidades de regantes a las explotaciones agrarias como el de autoabastecimiento de las mismas.

Fuente: Encuesta sobre el uso del agua en el sector agrario. Instituto Nacional de Estadística. Octubre de 2014.

Variación de la superficie de regadío . Aragón y España. Años 2005-2014

Unidad:hectáreas	2014	2013	2012	2011	2010	2009	2008	2007	2006	2005
Aragón										
Gravedad	196.337	200.440	197.970	210.444	215.066	217.127	225.909	239.368	234.373	230.805
Aspersión	108.906	101.393	98.847	91.168	85.054	76.402	72.147	69.319	67.382	69.278
Automotriz	33.805	33.808	33.911	33.343	32.922	32.623	32.685	33.634	36.788	35.127
Localizado	55.377	51.655	48.783	48.658	44.487	45.272	43.325	42.010	39.526	35.714
España										
Gravedad	986.463	1.004.782	1.020.406	1.031.669	1.043.704	1.064.248	1.082.604	1.115.271	1.132.090	1.192.717
Aspersión	557.935	529.215	541.150	497.794	470.758	479.697	469.868	464.619	490.421	535.503
Automotriz	304.254	298.169	297.149	284.714	262.161	265.897	257.654	250.483	248.753	256.573
Localizado	1.756.138	1.707.576	1.662.847	1.658.317	1.628.706	1.591.616	1.548.043	1.502.327	1.381.835	1.302.810
Otros	330	816	1.064	979	2.625	19.847	16.463	28.082	25.808	38.131

Publicación: Instituto Aragonés de Estadística **(IAEST)**, 21 de enero de 2014.

Fuente: Ministerio de Agricultura,Alimentación y Medio Ambiente.Encuesta sobrre superficies y rendimientos de cultivos. Informe sobre regadíos en España, 2013.

Agua adquirida y suministrada. Aragón. Años 2001-2012

Unidad: miles de metros cúbicos	2001	2002	2003	2004	2005	2006	2007	2008	2009	2010	2011	2012
Agua adquirida	189.080	60.446	65.579	0	0	0	0	0	0	0	1.000	427
Total agua suministrada a otras unidades económicas	35.317	34.698	33.208	44.204	31.045	19.476	43.631	42.845	43.828	48.875	67.311	85.742
Agua suministrada para usos agrícolas y ganaderos	5.652	3.983	4.231	3.872	2.180	4.712	1.377	1.324	412	3.650	34.294	38.630
Agua suministrada para otros usos industriales	23.982	24.133	23.320	27.168	18.584	5.286	28.621	27.641	28.462	25.353	20.306	26.340
Agua suministrada para abastecimiento urbano	5.683	6.582	5.657	13.164	10.281	9.478	13.633	13.880	14.954	19.872	12.711	20.872

(*): **Agua adquirida**: hace referencia al volumen de agua que las entidades regantes han adquirido a otras unidades económicas (otras entidades de regantes, mancomunidades, sociedades de pozos , etc..) para la satisfacción de demandas de agua superiores al volumen otorgado por la concesión.**Agua suministrada**:Incluye el agua suministrada para usos distintos del riego a los cultivos (usos agrícolas , ganaderos o industriales , abastecimientos urbanos, etc..)

Publicación: © Instituto Aragonés de Estadística **(IAEST)**, octubre de 2014.

Fuente: Encuesta sobre el uso del agua en el sector agrario. Instituto Nacional de Estadística.

Indicadores económicos: coste unitario del agua [1] de suministro y del tratamiento de aguas residuales. España y Aragón. Años 1998-2012.

(Unidades:euros/m3)

	España			Aragón		
Años	Coste unitario total del agua	Coste unitario del suministro de agua	Coste unitario del saneamiento y depuración	Coste unitario total del agua	Coste unitario del suministro de agua	Coste unitario del saneamiento y depuración
1998	0,67	0,53	0,14	0,51	0,31	0,20
1999	0,69	0,53	0,16	0,55	0,34	0,21
2000	0,73	0,56	0,17	0,59	0,37	0,22
2001	0,76	0,57	0,19	0,59	0,37	0,22
2002	0,81	0,61	0,20	0,62	0,38	0,24
2003	0,86	0,64	0,22	0,66	0,42	0,24
2004	0,95	0,66	0,29	0,82	0,41	0,41
2005	1,00	0,67	0,33	0,87	0,40	0,47
2006	1,07	0,71	0,36	1,04	0,47	0,57
2007	1,26	0,75	0,51	1,46	0,56	0,90
2008	1,31	0,81	0,50	1,18	0,56	0,62
2009	1,42	0,88	0,54	1,27	0,6	0,67
2010	1,51	0,92	0,59	1,34	0,62	0,72
2011	1,54	0,95	0,59	1,29	0,59	0,7
2012	1,73	1,03	0,70	1,29	0,66	0,63

[1] **Coste unitario del agua:** es un indicador que se calcula mediante el cociente entre los ingresos económicos por el servicio realizado en el año de referencia y el volumen total de agua registrada y distribuida a todos los usuarios. Se distingue entre valor unitario del abastecimiento (en baja) de agua potable y el de saneamiento público (alcantarillado y depuración). En el numerador del indicador se incluyen tanto el importe facturado y cobrado por el consumo de agua de los hogares como el correspondiente a los sectores económicos (industria, servicios, ganadería) y los consumos municipales. Este indicador puede asimilarse a un valor medio de los pagos por los servicios del agua (o ingresos medios por metro cúbico) pero en ningún caso es un precio o tarifa aplicable a estos servicios).

Publicación: © Instituto Aragonés de Estadística **(IAEST)**, noviembre de 2014

Fuente: Indicadores sobre el agua. Serie 1996-2012. Instituto Nacional de Estadística.

Indicadores económicos: valor unitario [1] de suministro y del tratamiento de aguas residuales. CC.AA. Años 1998-2012

Unidades:euros/m3	1998	1999	2000	2001	2002	2003	2004	2005	2006	2007	2008	2009	2010	2011	2012
TOTAL ESPAÑA															
1. Valor unitario total del agua	**0,67**	**0,69**	**0,73**	**0,76**	**0,81**	**0,86**	**0,95**	**1,00**	**1,07**	**1,26**	**1,31**	**1,42**	**1,51**	**1,54**	**1,73**
1.1 Suministro de agua	**0,53**	**0,53**	**0,56**	**0,57**	**0,61**	**0,64**	**0,66**	**0,67**	**0,71**	**0,75**	**0,81**	**0,88**	**0,92**	**0,95**	**1,03**
1.2 Saneamiento y Depuración	**0,14**	**0,16**	**0,17**	**0,19**	**0,20**	**0,22**	**0,29**	**0,33**	**0,36**	**0,51**	**0,50**	**0,54**	**0,59**	**0,59**	**0,7**
Andalucía															
1. Valor unitario total del agua	0,57	0,58	0,59	0,64	0,69	0,79	0,94	0,92	0,96	1,11	1,12	1,25	1,36	1,46	1,62
1.1 Suministro de agua	0,37	0,37	0,38	0,44	0,48	0,56	0,63	0,59	0,64	0,69	0,72	0,80	0,85	0,89	0,97
1.2 Saneamiento y Depuración	0,20	0,21	0,21	0,20	0,21	0,23	0,31	0,33	0,32	0,42	0,40	0,45	0,51	0,57	0,65
Aragón															
1. Valor unitario total del agua	**0,51**	**0,55**	**0,59**	**0,59**	**0,62**	**0,66**	**0,82**	**0,87**	**1,04**	**1,46**	**1,18**	**1,27**	**1,34**	**1,29**	**1,29**
1.1 Suministro de agua	**0,31**	**0,34**	**0,37**	**0,37**	**0,38**	**0,42**	**0,41**	**0,40**	**0,47**	**0,56**	**0,56**	**0,60**	**0,62**	**0,59**	**0,66**
1.2 Saneamiento y Depuración	**0,20**	**0,21**	**0,22**	**0,22**	**0,24**	**0,24**	**0,41**	**0,47**	**0,57**	**0,90**	**0,62**	**0,67**	**0,72**	**0,7**	**0,63**
Asturias (Principado de)															
1. Valor unitario total del agua	0,42	0,45	0,51	0,55	0,59	0,65	0,65	0,74	0,77	0,92	0,94	1,10	1,07	1,17	1,29
1.1 Suministro de agua	0,29	0,29	0,33	0,36	0,39	0,41	0,48	0,47	0,46	0,51	0,53	0,58	0,56	0,62	0,67
1.2 Saneamiento y Depuración	0,13	0,16	0,18	0,19	0,20	0,24	0,17	0,27	0,31	0,41	0,41	0,58	0,51	0,55	0,62
Balears (Illes)															
1. Valor unitario total del agua	1,16	1,24	1,32	1,45	1,48	1,42	1,31	1,58	1,61	1,85	1,89	2,00	2,69	2,19	2,38
1.1 Suministro de agua	0,76	0,77	0,81	0,82	0,90	0,92	0,92	1,04	0,95	0,98	1,01	1,14	1,28	1,27	1,32
1.2 Saneamiento y Depuración	0,40	0,47	0,51	0,63	0,58	0,50	0,39	0,54	0,66	0,87	0,88	0,86	1,41	0,92	1,06
Canarias															
1. Valor unitario total del agua	1,52	1,55	1,58	1,66	1,67	1,68	1,64	1,65	1,74	1,69	1,70	1,90	1,9	2,02	1,97
1.1 Suministro de agua	1,44	1,46	1,39	1,44	1,45	1,44	1,37	1,41	1,43	1,37	1,43	1,53	1,54	1,61	1,58
1.2 Saneamiento y Depuración	0,08	0,09	0,19	0,22	0,22	0,24	0,27	0,24	0,31	0,32	0,27	0,37	0,36	0,41	0,39

Indicadores económicos: valor unitario (1) de suministro y del tratamiento de aguas residuales. CC.AA. Años 1998-2010

Unidades:euros/m3	1998	1999	2000	2001	2002	2003	2004	2005	2006	2007	2008	2009	2010	2011	2012
Cantabria															
1. Valor unitario total del agua	0,44	0,46	0,53	0,52	0,55	0,60	0,69	0,68	0,71	0,93	0,89	1,18	1,14	1,3	1,36
1.1 Suministro de agua	0,33	0,34	0,34	0,34	0,36	0,40	0,47	0,45	0,49	0,58	0,55	0,78	0,68	0,73	0,83
1.2 Saneamiento y Depuración	0,11	0,12	0,19	0,18	0,19	0,20	0,22	0,23	0,22	0,35	0,34	0,40	0,46	0,57	0,53
Castilla y León															
1. Valor unitario total del agua	0,44	0,42	0,42	0,45	0,49	0,53	0,61	0,66	0,83	1,11	0,94	1,07	0,98	0,9	1,02
1.1 Suministro de agua	0,33	0,31	0,36	0,37	0,41	0,41	0,43	0,39	0,41	0,46	0,44	0,52	0,48	0,49	0,5
1.2 Saneamiento y Depuración	0,11	0,11	0,06	0,08	0,08	0,12	0,18	0,27	0,42	0,65	0,50	0,55	0,5	0,41	0,52
Castilla-La Mancha															
1. Valor unitario total del agua	0,39	0,35	0,44	0,48	0,52	0,57	0,63	0,74	0,87	0,89	0,99	1,15	1,31	1,28	1,31
1.1 Suministro de agua	0,33	0,28	0,35	0,37	0,39	0,42	0,47	0,49	0,53	0,58	0,64	0,73	0,84	0,78	0,85
1.2 Saneamiento y Depuración	0,06	0,07	0,09	0,11	0,13	0,15	0,16	0,25	0,34	0,31	0,35	0,42	0,47	0,5	0,46
Cataluña															
1. Valor unitario total del agua	0,86	0,90	0,94	0,91	0,98	1,04	0,92	1,04	1,11	1,54	1,59	1,76	1,83	1,84	2,29
1.1 Suministro de agua	0,72	0,73	0,78	0,76	0,79	0,82	0,77	0,83	0,87	0,85	0,93	1,05	1,11	1,12	1,14
1.2 Saneamiento y Depuración	0,14	0,17	0,16	0,15	0,19	0,22	0,15	0,21	0,24	0,69	0,66	0,71	0,72	0,72	1,15
Comunitat Valenciana															
1. Valor unitario total del agua	0,62	0,62	0,66	0,72	0,78	0,83	1,07	1,13	1,24	1,43	1,52	1,54	1,69	1,78	1,98
1.1 Suministro de agua	0,52	0,51	0,55	0,55	0,59	0,64	0,70	0,70	0,78	0,88	0,97	0,95	1,03	1,11	1,22
1.2 Saneamiento y Depuración	0,10	0,11	0,11	0,17	0,19	0,19	0,37	0,43	0,46	0,55	0,55	0,59	0,66	0,67	0,76
Extremadura															
1. Valor unitario total del agua	0,49	0,60	0,72	0,74	0,76	0,73	0,72	0,81	0,84	1,09	1,11	1,21	1,23	1,27	1,45
1.1 Suministro de agua	0,49	0,49	0,56	0,54	0,56	0,54	0,56	0,57	0,59	0,68	0,66	0,78	0,81	0,85	0,97
1.2 Saneamiento y Depuración	..	0,11	0,16	0,20	0,20	0,19	0,16	0,24	0,25	0,41	0,45	0,43	0,42	0,42	0,48
Galicia															
1. Valor unitario total del agua	0,48	0,50	0,54	0,60	0,61	0,62	0,78	0,75	0,71	0,72	0,75	0,93	1,01	1,07	1,11
1.1 Suministro de agua	0,41	0,43	0,45	0,49	0,51	0,50	0,51	0,47	0,50	0,42	0,46	0,59	0,61	0,64	0,72
1.2 Saneamiento y Depuración	0,07	0,07	0,09	0,11	0,10	0,12	0,27	0,28	0,21	0,30	0,29	0,34	0,4	0,43	0,39
Madrid (Comunidad de)															
1. Valor unitario total del agua	0,66	0,68	0,69	0,76	0,81	0,86	1,00	1,09	1,27	1,28	1,57	1,67	1,64	1,69	1,9
1.1 Suministro de agua	0,55	0,57	0,58	0,57	0,61	0,65	0,69	0,75	0,84	0,82	1,01	1,07	1,04	1,06	1,22
1.2 Saneamiento y Depuración	0,11	0,11	0,11	0,19	0,20	0,21	0,31	0,34	0,43	0,46	0,56	0,60	0,6	0,63	0,68
Murcia (Región de)															
1. Valor unitario total del agua	0,99	0,99	1,12	1,02	1,08	1,08	1,41	1,52	1,53	1,89	1,87	1,84	2,17	2,29	2,5
1.1 Suministro de agua	0,78	0,79	0,80	0,84	0,88	0,87	0,90	0,97	1,00	1,16	1,20	1,25	1,53	1,61	1,73
1.2 Saneamiento y Depuración	0,21	0,20	0,32	0,18	0,20	0,21	0,51	0,55	0,53	0,73	0,67	0,59	0,64	0,68	0,77
Navarra (Comunidad Foral de)															
1. Valor unitario total del agua	..	0,45	0,60	0,59	0,63	0,73	1,11	1,12	1,25	1,41	1,23	1,23	1,36	1,25	1,38
1.1 Suministro de agua	..	0,19	0,32	0,34	0,38	0,44	0,53	0,55	0,60	0,64	0,59	0,64	0,68	0,63	0,7
1.2 Saneamiento y Depuración	..	0,26	0,28	0,25	0,25	0,29	0,58	0,57	0,65	0,77	0,64	0,59	0,68	0,62	0,68
País Vasco															
1. Valor unitario total del agua	1,04	1,06	1,12	1,09	1,14	1,15	0,83	0,91	0,87	0,87	0,94	1,08	1,14	1,2	1,36
1.1 Suministro de agua	0,58	0,60	0,67	0,64	0,70	0,69	0,38	0,43	0,45	0,50	0,56	0,57	0,57	0,62	0,73
1.2 Saneamiento y Depuración	0,46	0,46	0,45	0,45	0,44	0,46	0,45	0,48	0,42	0,37	0,38	0,51	0,57	0,58	0,63
La Rioja															
1. Valor unitario total del agua	..	0,30	0,41	0,42	0,44	0,54	0,96	0,98	0,93	1,06	0,97	0,93	0,91	0,9	1,02
1.1 Suministro de agua	..	0,14	0,22	0,21	0,24	0,31	0,39	0,40	0,41	0,42	0,49	0,48	0,5	0,52	0,58
1.2 Saneamiento y Depuración	..	0,16	0,19	0,21	0,20	0,23	0,57	0,58	0,52	0,64	0,48	0,45	0,41	0,38	0,44
Ceuta y Melilla															
1. Valor unitario total del agua	..	0,53	0,58	0,63	0,68	0,74	0,91	0,98	1,01	0,94	1,38	1,40	1,33	1,43	1,88
1.1 Suministro de agua	..	0,53	0,58	0,63	0,68	0,74	0,74	0,79	0,82	0,71	1,04	1,04	1,02	1,23	1,4
1.2 Saneamiento y Depuración	..	..	..	..	..	..	0,17	0,19	0,19	0,23	0,34	0,36	0,31	0,2	0,48

(1)Valor unitario del agua : es un indicador que se calcula mediante el cociente entre los ingresos económicos por el servicio realizado en el año de referencia y el volumen total de agua registrada y distribuida a todos los usuarios. Se distingue entre valor unitario del abastecimiento (en baja) de agua potable y el de saneamiento público (alcantarillado y depuración). En el numerador del indicador se incluyen tanto el importe facturado y cobrado por el consumo de agua de los hogares como el correspondiente a los sectores económicos (industria, servicios, ganaderia) y los consumos municipales. Este indicador puede asimilarse a un valor medio de los pagos por los servicios del agua (o ingresos medios por metro cúbico) pero en ningún caso es un precio o tarifa aplicable a estos servicios).

Publicación: © Instituto Aragonés de Estadística **(IAEST)**, noviembre de 2014.

Fuente: Instituto Nacional de Estadística.

Diagnóstico de la calidad de las aguas superficiales según el DBO5, por Demarcaciones Hidrográficas. Año 2012

Demarcación hidrográfica	Unidad: número de estaciones con valor medio anual de DBO5 en mg/l de O2.			
	0-3 mg/l.	3-10 mg/l	>10 mg/l.	Total
Total	**926**	**274**	**40**	**1.240**
Cantábrico Oriental	0	0	0	**0**
Cantábrico Occidental	32	4	0	**36**
Cuencas internas del País Vasco	48	11	3	**62**
Miño-Sil	75	1	0	**76**
Galicia costa	7	0	0	**7**
Duero	163	50	2	**215**
Tajo	265	61	18	**344**
Guadiana	37	12	1	**50**
Cuencas del Tinto, Odiel y Piedras	29	12	2	**43**
Guadalquivir*	28	15	1	**44**
Cuencas Mediterráneas de Andalucía	34	16	2	**52**
Segura	18	52	5	**75**
Júcar	111	14	4	**129**
Ebro	**50**	**5**	**0**	**55**
Cuencas del Guadalete y Barbate	29	21	2	**52**
Islas Baleares	-	-	-	**-**
Islas Canarias	**-**	**-**	**-**	**-**

DBO5 = La demanda bioquímica de oxígeno es la cantidad de oxígeno disuelto en el agua, necesario para la oxidación bioquímica aerobia de las sustancias orgánicas presentes en el agua. La DBO5 es por tanto un buen indicador de la calidad general del agua.

* Datos correspondientes al año 2010.

Publicación: © Instituto Aragonés de Estadística **(IAEST)**, julio de 2013.

Fuente: La Agricultura, Alimentación y Medio Ambiente en España 2012. Ministerio de Agricultura, Alimentación y Medio Ambiente.

Diagnóstico de la calidad de las aguas superficiales según el Indice de Calidad General (ICG), por Demarcación Hidrográfica. Año 2012

Unidad: nº de estaciones clasificadas según su calidad, en función del valor medio anual del ICG.

Demarcación hidrográfica	Excelente (100-85)		Bueno (85-75)		Intermedio (75-65)		Admisible (65-50)		Inadmisible (50-0)		TOTAL
	Nº	%	Nº	%	Nº	%	Nº	%	Nº	%	
TOTAL	**907**	**46,61**	**594**	**30,52**	**275**	**14,13**	**136**	**6,99**	**34**	**1,75**	**1.946**
Cantábrico Oriental	14	37,84	22	59,46	1	2,70	0	0,00	0	0,00	**37**
Cantábrico Occidental	52	32,10	110	67,90	0	0,00	0	0,00	0	0,00	**162**
Cuencas internas del Pais Vasco	7	14,00	38	76,00	4	8,00	1	2,00	0	0,00	**50**
Miño-Sil	70	98,59	1	1,41	0	0,00	0	0,00	0	0,00	**71**
Galicia costa	52	91,23	2	3,51	1	1,75	0	0,00	2	3,51	**57**
Duero	156	77,61	36	17,91	2	1,00	2	1,00	5	2,49	**201**
Tajo	135	38,68	131	37,54	48	13,75	31	8,88	4	1,15	**349**
Guadiana	28	15,64	57	31,84	53	29,61	27	15,08	14	7,82	**179**
Cuencas del Tinto, Odiel y Piedras	20	55,56	6	16,67	5	13,89	3	8,33	2	5,56	**36**
Guadalquivir*	150	85,23	19	10,80	5	2,84	2	1,14	0	0,00	**176**
Cuencas Mediterráneas de Andalucía	14	35,00	10	25,00	9	22,50	4	10,00	3	7,50	**40**
Segura	21	41,18	13	25,49	8	15,69	8	15,69	1	1,96	**51**
Júcar	5	5,75	36	41,38	38	43,68	7	8,05	1	1,15	**87**
Ebro	**111**	**62,01**	**40**	**22,35**	**22**	**12,29**	**6**	**3,35**	**0**	**0,00**	**179**
Cuencas internas de Calatuña	63	27,16	66	28,45	70	30,17	32	13,79	1	0,43	**232**
Cuencas del Guadalate y Barbate	9	23,08	7	17,95	9	23,08	13	33,33	1	2,56	**39**

* Datos correspondientes al año 2010.

ICG =Es un número adimensional obtenido como combinación o función de 23 parámetros, referentes a la calidad de las aguas. A partir de las formulaciones matemáticas que valoran, a través de ecuaciones lineales, la influencia de cada uno de los parámetros

Publicación: © Instituto Aragonés de Estadística **(IAEST)**, jullio de 2013.

Fuente: La Agricultura, Alimentación y Medio Ambiente en España 2012. Ministerio de Agricultura, Alimentación y Medio Ambiente.

IV POBLACIÓN AGRARIA

- Introducción.
- Población.
- Pirámides por grupos de edad y sexo.
- E.P.A.
- Activos.
- Evolución de Activos Agrarios.
- Ocupados.
- Parados.
- Tasas de paro, empleo y actividad (todos los sectores).
- Tasas de paro, empleo y actividad Sector Agrario.
- Paro registrado.
- Evolución mensual del paro registrado.
- Afiliados a la Seguridad Social por regímenes en España.
- Afiliados a la Seguridad Social por regímenes en Aragón.
- Afiliados a la Seguridad social por provincias.
- Evolución Sistema Especial Agrario.
- Evolución Sistema Especial Agrario Extranjeros.

ANÁLISIS DEL MERCADO DE TRABAJO

Como veremos en los dos apartados siguientes de este anuario, el Paro Registrado y la Encuesta de Población Activa, aportan resultados distintos. Uno de ellos muestra el paro registrado en las oficinas de empleo, que en diciembre de 2013 recoge **4,70** millones de parados. El otro la Encuesta de Población Activa (EPA), que cada tres meses publica el INE, dice que el número de parados es **de 5,89** millones en el cuarto trimestre de 2013. Por ello es imprescindible citar la fuente de la que hablamos.

NÚMERO DE PARADOS			
FUENTE	PARO REGISTRADO	INE (EPA)	|Δ|= VARIACIÓN
NACIONAL	4.701.338	5.896.300	1.194.962
REGIONAL	110.832	130.300	19.468
HUESCA	15.016	19.300	4.284
TERUEL	10.848	12.500	1.652
ZARAGOZA	84.970	98.500	13.530

El paro registrado en los servicios públicos de empleo de las Comunidades Autónomas, como su propio nombre indica, es un recuento de los desempleados que se registran. Una cifra, por tanto, que no nos dice nada de toda la gente que pierde el empleo y no se apunta al paro, por la razón que sea, o que se incorpora por primera vez al mercado de trabajo, por ejemplo, al terminar los estudios, y se dedica a buscar trabajo sin pasar antes por las oficinas del antiguo INEM o bien terminan el subsidio de desempleo y dejan de mantener la suscripción en las oficinas de empleo.

La EPA, por contra, no es un registro, es una encuesta, que ofrece las respuestas subjetivas de los entrevistados, y que entiende como parado a todo aquel que busca empleo, excluyendo aquellos parados que no lo buscan.

Por otra parte, el ámbito temporal en el que operan uno y otro es distinto, porque el paro registrado es la foto inmediata que se obtiene con los datos de último día de mes, mientras que los datos de la EPA se recogen a lo largo del trimestre y se ajustan estadísticamente.

Ambas son formas de medir válidas para obtener la temperatura del mercado laboral, con sus puntos fuertes respectivos: los mayores detalles que da una encuesta en profundidad como la EPA frente a la fiabilidad de unos registros que da el paro registrado.

Población en edad activa: 38.121.700 en España y 1.091.400 en Aragón. Población de 16 y más años.

Activos: 22.654.500 en España y 633.400 en Aragón. Son aquellas personas de 16 o más años que, suministran mano de obra para la producción de bienes y servicios o están disponibles y en condiciones de incorporarse a dicha producción. Se subdividen en ocupados y parados.

> **Ocupados: 16.758.200 en España y 503.100 en Aragón.** Son las personas de 16 o más años que durante la semana de referencia han estado trabajando durante al menos una hora a cambio de una retribución en dinero o especie o quienes teniendo trabajo han estado temporalmente ausentes del mismo por enfermedad, vacaciones, etcétera.

Parados: 5.896.300 en España y 130.300 en Aragón. Son las personas de 16 o más años que durante la semana de referencia han estado sin trabajo, disponibles para trabajar y buscando activamente empleo.

Inactivos: 15.467.200 en España y 458.000 en Aragón. Recibe esta consideración la población de 16 o más años no incluída en las categorías anteriores. Es el caso de estudiantes, jubilados o pensionistas, personas con incapacidad permanente y otras que no busquen empleo.

POBLACIÓN

	RESULTADOS ESPAÑA Y ARAGÓN		
	Total	Hombres	Mujeres
ESPAÑA	**47.129.783**	**23.196.386**	**23.933.397**
ARAGÓN	**1.347.150**	**669.987**	**677.163**
HUESCA	226.329	114.781	111.548
TERUEL	142.183	72.529	69.654
ZARAGOZA	978.638	482.677	495.961

	VARIACIÓN DE LA POBLACIÓN EMPADRONADA EN ARAGÓN Y PROVINCIAS. DATOS AVANCE PADRÓN 01-01-2014 Y PADRÓN 01-01-2013			
	Avance Padrón 2014	Padrón 2013	Variación Absoluta	Variación Relativa
ARAGÓN	**1.324.802**	**1.347.150**	**-22.348**	**-1,66**
HUESCA	224.688	226.329	-1.641	-0,73
TERUEL	140.292	142.183	-1.891	-1,33
ZARAGOZA	959.822	978.638	-18.816	-1,92

Fuente: Padrón Continuo a 1 de enero de 2014. Instituto Aragonés de Estadística (IAES)

	PORCENTAJE DE POBLACIÓN TOTAL Y EXTRANJERA EMPADRONADA EN ARAGÓN Y PROVINCIAS. DATOS AVANCE PADRÓN A 01-01-2013		
	Total de población	Población extranjera	%Pobl. Extranjera/ Población Total
ARAGÓN	**1.345.683**	**172.931**	**12,9**
HUESCA	225.477	27.070	12,0
TERUEL	142.052	17.214	12,1
ZARAGOZA	978.154	128.647	13,2

Fuente: Padrón Continuo a 1 de enero de 2014. Instituto Aragonés de Estadística (IAES)

PIRÁMIDES POR GRUPOS DE EDAD Y SEXO

PIRÁMIDE DE POBLACIÓN. POBLACIÓN EMPADRONADA EN ARAGÓN POR GRUPOS DE EDAD Y SEXO, SEGÚN PROVINCIA DE RESIDENCIA. 01-01-2014

Unidad: personas		Comunidad Autónoma de Aragón	
Edad	**Total**	**Hombres**	**Mujeres**
Total	**1.324.802**	**656.713**	**668.089**
0-4	**61.363**	31.417	29.946
5-9	**64.567**	33.265	31.302
10-14	**59.526**	30.643	28.883
15-19	**57.429**	29.653	27.776
20-24	**63.146**	32.227	30.919
25-29	**75.063**	38.244	36.819
30-34	**92.991**	48.006	44.985
35-39	**110.338**	57.685	52.653
40-44	**106.705**	55.516	51.189
45-49	**103.335**	52.908	50.427
50-54	**96.952**	49.229	47.723
55-59	**84.911**	42.611	42.300
60-64	**73.383**	36.054	37.329
65-69	**68.929**	33.187	35.742
70-74	**54.588**	25.465	29.123
75-79	**52.971**	23.313	29.658
80-84	**50.309**	20.803	29.506
85 y más	**48.296**	16.487	31.809

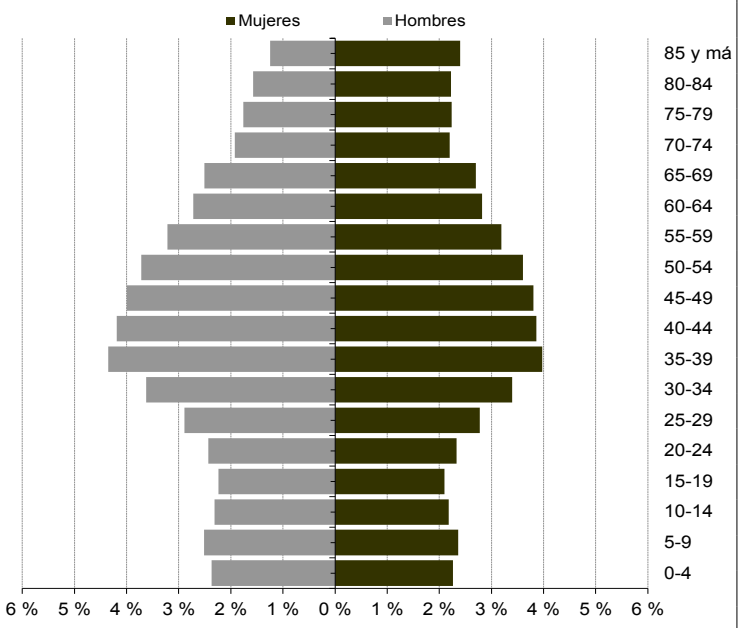

Fuente: Padrón Continuo a 1 de enero de 2014. Instituto Aragonés de Estadística (IAES)

PIRÁMIDE DE POBLACIÓN. POBLACIÓN EMPADRONADA EN ARAGÓN POR GRUPOS DE EDAD Y SEXO, SEGÚN PROVINCIA DE RESIDENCIA. 01-01-2014

Unidad: personas		Provincia de Huesca	
Edad	**Total**	**Hombres**	**Mujeres**
Total	**224.688**	**113.737**	**110.951**
0-4	**9.957**	5.047	4.910
5-9	**10.560**	5.417	5.143
10-14	**9.941**	5.009	4.932
15-19	**9.862**	5.152	4.710
20-24	**10.578**	5.516	5.062
25-29	**12.380**	6.426	5.954
30-34	**15.499**	8.240	7.259
35-39	**18.066**	9.665	8.401
40-44	**17.501**	9.275	8.226
45-49	**17.354**	9.126	8.228
50-54	**16.792**	8.670	8.122
55-59	**14.732**	7.677	7.055
60-64	**12.407**	6.403	6.004
65-69	**11.481**	5.763	5.718
70-74	**8.778**	4.161	4.617
75-79	**9.720**	4.562	5.158
80-84	**9.281**	4.002	5.279
85 y más	**9.799**	3.626	6.173

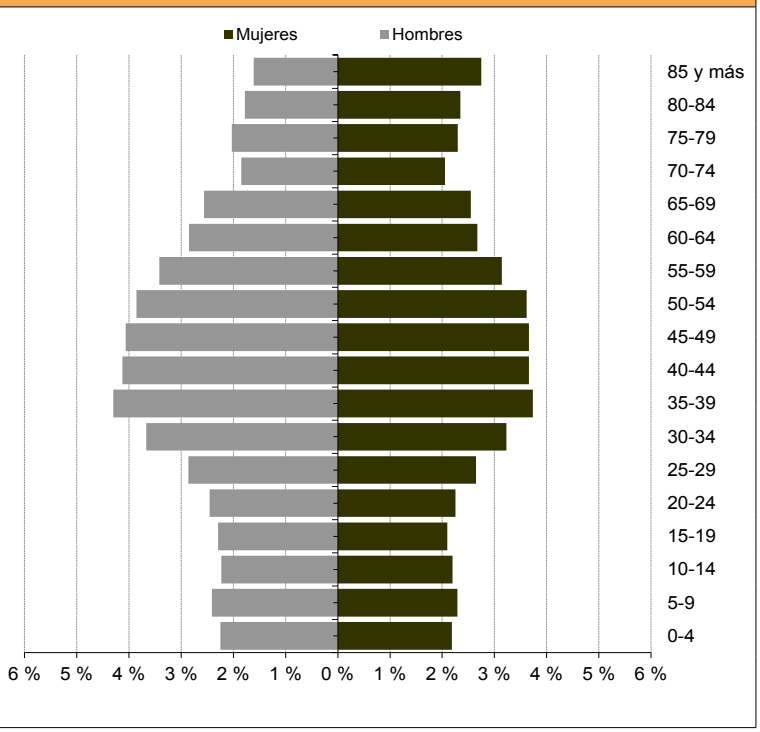

Fuente: Padrón Continuo a 1 de enero de 2014. Instituto Aragonés de Estadística (IAES)

PIRÁMIDE DE POBLACIÓN. POBLACIÓN EMPADRONADA EN ARAGÓN POR GRUPOS DE EDAD Y SEXO, SEGÚN PROVINCIA DE RESIDENCIA. 01-01-2014

Unidad: personas		Provincia de Teruel	
Edad	**Total**	**Hombres**	**Mujeres**
Total	**959.822**	**471.565**	**488.257**
0-4	**45.435**	23.332	22.103
5-9	**47.778**	24.637	23.141
10-14	**43.577**	22.592	20.985
15-19	**41.259**	21.253	20.006
20-24	**45.379**	23.066	22.313
25-29	**54.526**	27.580	26.946
30-34	**68.361**	34.811	33.550
35-39	**82.250**	42.610	39.640
40-44	**79.167**	40.959	38.208
45-49	**75.095**	38.088	37.007
50-54	**69.480**	34.853	34.627
55-59	**61.245**	30.109	31.136
60-64	**53.393**	25.665	27.728
65-69	**50.495**	23.918	26.577
70-74	**40.078**	18.536	21.542
75-79	**36.506**	15.674	20.832
80-84	**34.037**	13.649	20.388
85 y más	**31.761**	10.233	21.528

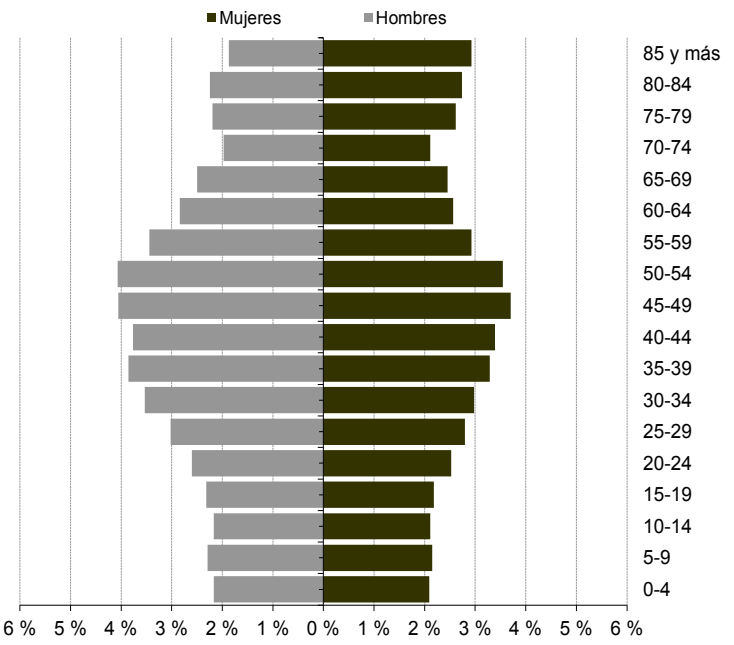

Fuente: Padrón Continuo a 1 de enero de 2014. Instituto Aragonés de Estadística (IAES)

PIRÁMIDE DE POBLACIÓN. POBLACIÓN EMPADRONADA EN ARAGÓN POR GRUPOS DE EDAD Y SEXO, SEGÚN PROVINCIA DE RESIDENCIA. 01-01-2014

Unidad: personas		Provincia de Zaragoza	
Edad	**Total**	**Hombres**	**Mujeres**
Total	**978.154**	**482.467**	**495.687**
0-4	**47.209**	24.310	22.899
5-9	**47.766**	24.518	23.248
10-14	**43.260**	22.507	20.753
15-19	**42.174**	21.605	20.569
20-24	**47.929**	24.276	23.653
25-29	**58.914**	30.009	28.905
30-34	**75.121**	38.637	36.484
35-39	**84.959**	44.489	40.470
40-44	**80.620**	41.958	38.662
45-49	**75.726**	38.632	37.094
50-54	**69.633**	34.897	34.736
55-59	**60.184**	29.552	30.632
60-64	**54.326**	26.185	28.141
65-69	**49.474**	23.421	26.053
70-74	**37.796**	17.544	20.252
75-79	**39.122**	16.745	22.377
80-84	**33.382**	13.331	20.051
85 y más	**30.559**	9.851	20.708

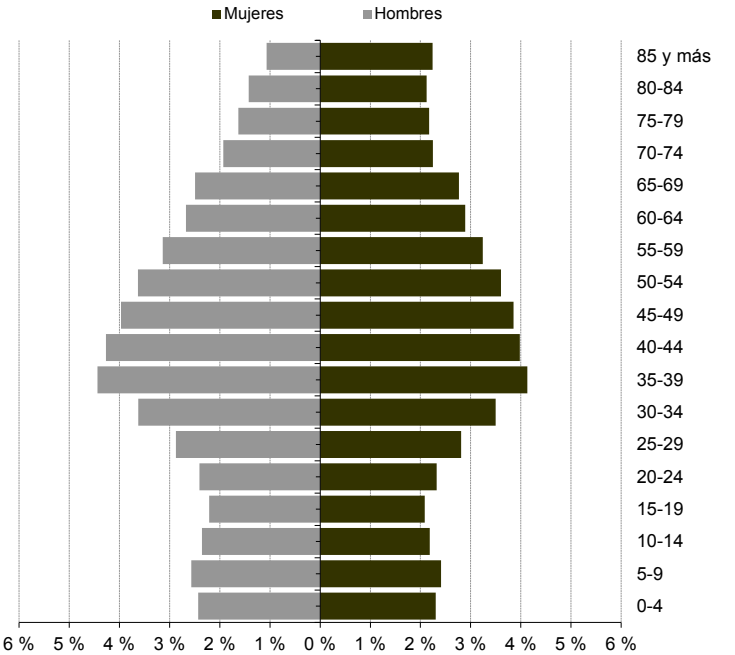

Fuente: Padrón Continuo a 1 de enero de 2014. Instituto Aragonés de Estadística (IAES)

E.P.A.

TOTAL SECTORES ESPAÑA

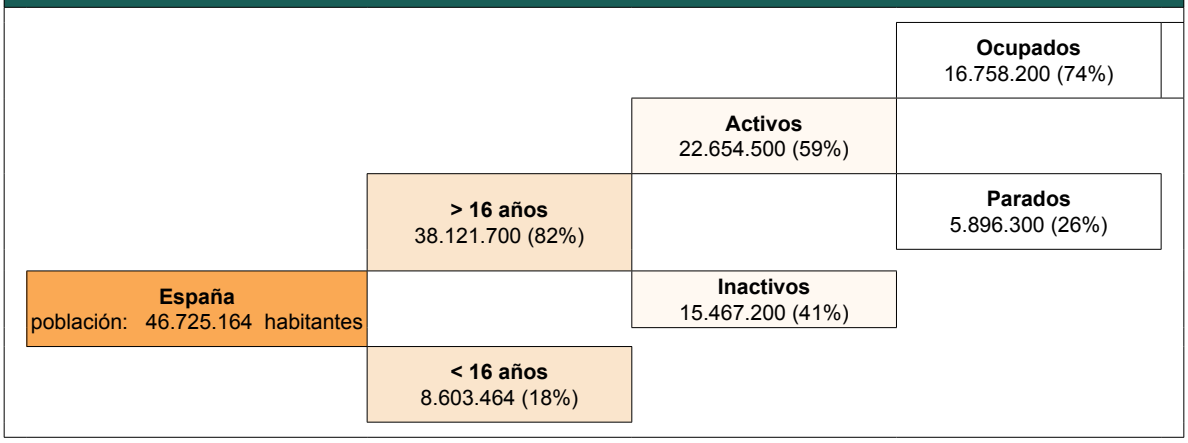

Fuente INE: Renovación del Padrón Municipal de Habitantes, 1 de enero de 2014 y EPA 2013-TIV

TOTAL SECTORES ARAGÓN

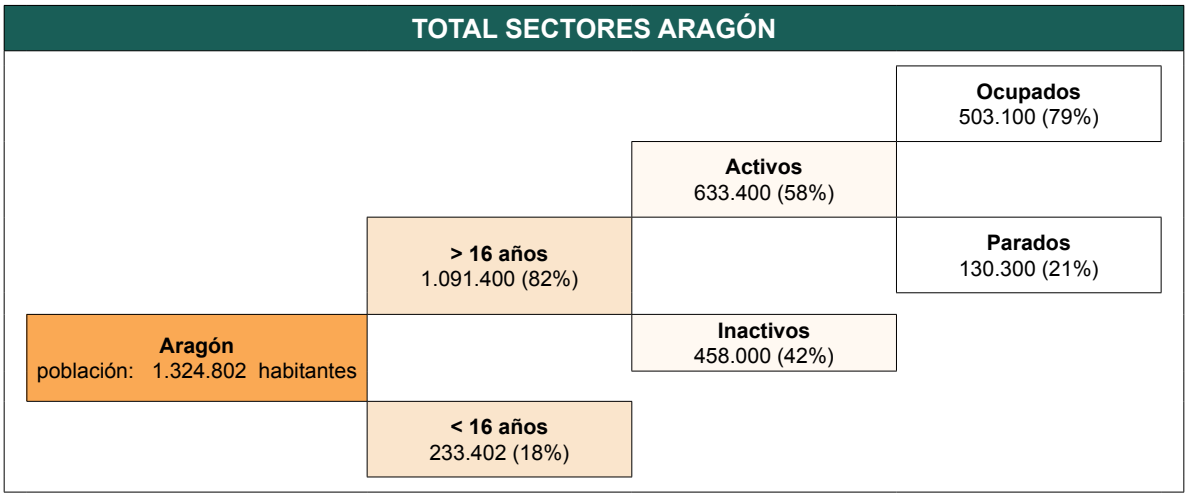

Fuente INE: Renovación del Padrón Municipal de Habitantes, 1 de enero de 2014 y EPA 2013-TIV

	TOTAL SECTORES				
	POB.EN EDAD ACTIVA	ACTIVOS	OCUPADOS	PARADOS	INACTIVOS
NACIONAL	**38.121.700**	**22.654.500**	**16.758.200**	**5.896.300**	**15.467.200**
ARAGON	**1.091.400**	**633.400**	**503.100**	**130.300**	**458.000**
HUESCA	182.900	97.600	78.300	19.300	85.300
TERUEL	115.800	63.100	50.600	12.500	52.700
ZARAGOZA	792.700	472.700	374.200	98.500	320.000

	SECTOR AGRARIO		
	ACTIVOS	OCUPADOS	PARADOS
NACIONAL	**1.039.100**	**790.900**	**248.200**
ARAGON	**35.700**	**29.200**	**6.500**
HUESCA	11.100	9.600	1.500
TERUEL	4.800	4.500	300
ZARAGOZA	19.800	15.100	4.700

	% SECTOR AGRARIO / TOTAL DE SECTORES		
	ACTIVOS	OCUPADOS	PARADOS
NACIONAL	**4,59%**	**4,72%**	**4,21%**
ARAGON	**5,64%**	**5,80%**	**4,99%**
HUESCA	11,37%	12,26%	7,77%
TERUEL	7,61%	8,89%	2,40%
ZARAGOZA	4,19%	4,04%	4,77%

ACTIVOS

POBLACIÓN ACTIVA POR SECTORES ECONÓMICOS (en miles de personas)

Ambito Terri-torial	Sector Económico	2000	2001	2002	2003	2004	2005	2006	2007	2008	2009	2010	2011	2012	2013
HUESCA	Agricultura	13,13	13,60	10,30	9,50	12,05	14,65	11,58	6,10	8,40	9,90	14,30	15,60	12,70	11,80
	Industria	15,13	15,43	15,55	16,63	16,55	16,75	18,53	22,50	19,50	13,80	14,20	13,90	12,50	12,80
	Construcción	9,60	11,80	12,60	10,53	11,28	11,65	10,98	15	11,50	10,60	9,40	7,70	7,80	8,40
	Servicios	47,70	43,63	46,98	54,53	54,15	51,58	55,13	59,90	66,70	67,50	59,60	61,10	62,70	63,80
	No clasificado (*)	1,03	1	0,50	0,53	1,45	3,05	2,35	1,50	2,40	3,80	6,90	5,60	8	9
	TOTAL	**86,58**	**85,45**	**85,93**	**91,70**	**95,48**	**97,68**	**98,55**	**105**	**108,50**	**105,60**	**104,40**	**103,90**	**103,70**	**105,80**
TERUEL	Agricultura	7,35	8	9,18	8,53	7,98	7,93	6,68	6,90	7,70	8,90	8,20	6,20	6,40	4,80
	Industria	13,10	11,28	10,20	12,85	12,95	12,03	12,60	14,60	12,30	13,10	12,20	12,10	11,40	10,70
	Construcción	5,63	6,48	7,40	6,58	8,28	9,53	8,73	9,70	10,20	7,70	7,90	5,70	6,10	5,80
	Servicios	25,35	25,68	25,43	24,23	24,38	31,43	34,33	38,40	38,60	38,60	36,20	36,70	35,90	35,60
	No clasificado (*)	1,73	0,58	0,93	0,93	0,83	1,28	0,90	0,80	1,50	1,80	3,90	5,30	5,20	6,90
	TOTAL	**53,15**	**52**	**53,13**	**53,10**	**54,40**	**62,18**	**63,23**	**70,40**	**70,30**	**70,10**	**68,40**	**66**	**65**	**63,80**
ZARAGOZA	Agricultura	15,93	16,13	18,23	15,08	18,35	22	20,65	17,60	11,10	17	18,40	13,60	19,10	20,80
	Industria	106,68	105,30	104,55	99,30	102,03	105,30	94,78	99,10	97,80	89,80	89,40	86,30	80,10	73,90
	Construcción	33,10	30,78	31,33	37,18	35,20	41,63	43,10	51,50	53,20	50,30	40,60	35,10	31,10	25,40
	Servicios	214,05	219,55	228,83	248,98	261,80	266,28	280,93	298,10	310	298,70	283	302,80	303,90	304,10
	No clasificado (*)	11,28	5,43	5,13	7,48	5,85	8,78	9,90	7,90	13,50	22,40	39,20	42,10	54,60	61,90
	TOTAL	**381,03**	**377,18**	**388,05**	**408**	**423,23**	**443,98**	**449,35**	**474,20**	**485,60**	**478,20**	**470,60**	**479,90**	**488,70**	**486,10**
ARAGON	Agricultura	36,40	37,73	37,70	33,10	38,38	44,58	38,90	30,60	27,20	35,80	40,90	35,40	38,20	37,40
	Industria	134,90	132	130,30	128,78	131,53	134,08	125,90	136,20	129,60	116,70	115,80	112,30	104	97,50
	Construcción	48,33	49,05	51,33	54,28	54,75	62,80	62,80	76,20	74,90	68,60	57,90	48,50	45	39,50
	Servicios	287,10	288,85	301,23	327,73	340,33	349,28	370,38	396,40	415,30	404,80	378,80	400,60	402,50	403,40
	No clasificado (*)	14,03	7	6,55	8,93	8,13	13,10	13,15	10,20	17,40	28	50	53	67,70	77,70
	TOTAL	**520,75**	**514,63**	**527,10**	**552,80**	**573,10**	**603,83**	**611,13**	**649,60**	**664,40**	**653,90**	**643,40**	**649,80**	**657,40**	**655,50**
ESPAÑA	Agricultura	1.226,93	1.176,70	1.134,80	1.115,13	1.084,98	1.108,18	1.035,03	925,52	952,90	975,60	1.013,60	1.018,10	1.051,30	1.010,50
	Industria	3.296,40	3.371,13	3.388,05	3.371,28	3.334,03	3.441,20	3.438,33	3.261,78	3.330,70	3.008,30	2.854,60	2.773,10	2.678,30	2.636
	Construcción	1.913,13	2.025,15	2.113	2.180,43	2.251,88	2.509,16	2.704,58	2.697,35	2.765,60	2.417,30	2.011,60	1.729,50	1.461,70	1.366,90
	Servicios	10.467,58	10.644,83	11.087,20	11.543,43	11.950,13	13.009,20	13.675,10	13.471,32	14.977,10	14.794,30	14.819	14.798	14.453	14.702,20
	No clasificado (*)	952,53	596,78	617,40	611,65	569,28	817,98	731,70	0,03	1.038,40	1.777,10	2.406	2.762,40	3.278,10	3.474,60
	TOTAL	**17.856,55**	**17.814,58**	**18.340,45**	**18.821,90**	**19.190,28**	**20.885,71**	**21.584,73**	**20.356**	**23.064,70**	**22.972,60**	**23.104,80**	**23.081,10**	**22.922,40**	**23.190,20**

(*) Parados que buscan primer empleo o han dejado su último empleo hace más de 1 año.

Fuentes: Instituto Nacional de Estadística, e Instituto Aragonés de Estadística.

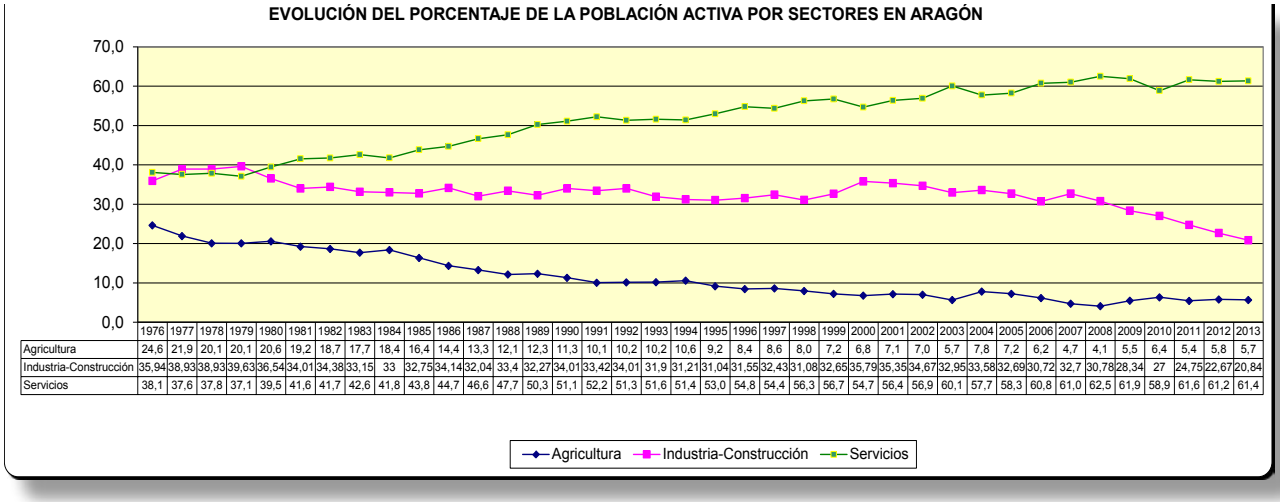

	1976	1977	1978	1979	1980	1981	1982	1983	1984	1985	1986	1987	1988	1989	1990	1991	1992	1993	1994	1995	1996	1997	1998	1999	2000	2001	2002	2003	2004	2005	2006	2007	2008	2009	2010	2011	2012	2013
Agricultura	24,6	21,9	20,1	20,1	20,6	19,2	18,7	17,7	18,4	16,4	14,4	13,3	12,1	12,3	11,3	10,1	10,2	10,2	10,6	9,2	8,4	8,6	8,0	7,2	6,8	7,1	7,0	5,7	7,8	7,2	6,2	4,7	4,1	5,5	6,4	5,4	5,8	5,7
Industria-Construcción	35,94	38,93	38,93	39,63	36,54	34,01	34,38	33,15	33	32,75	34,14	32,04	33,4	32,27	34,01	33,42	34,01	31,9	31,21	31,04	31,55	32,43	31,08	32,65	35,79	35,35	34,67	32,95	33,58	32,69	30,72	32,7	30,78	28,34	27	24,75	22,67	20,84
Servicios	38,1	37,6	37,8	37,1	39,5	41,6	41,7	42,6	41,8	43,8	44,7	46,6	47,7	50,3	51,1	52,2	51,3	51,6	51,4	53,0	54,8	54,4	56,3	56,7	54,7	56,4	56,9	60,1	57,7	58,3	60,8	61,0	62,5	61,9	58,9	61,6	61,2	61,4

Distribución por sectores de la población activa en Aragón 2013

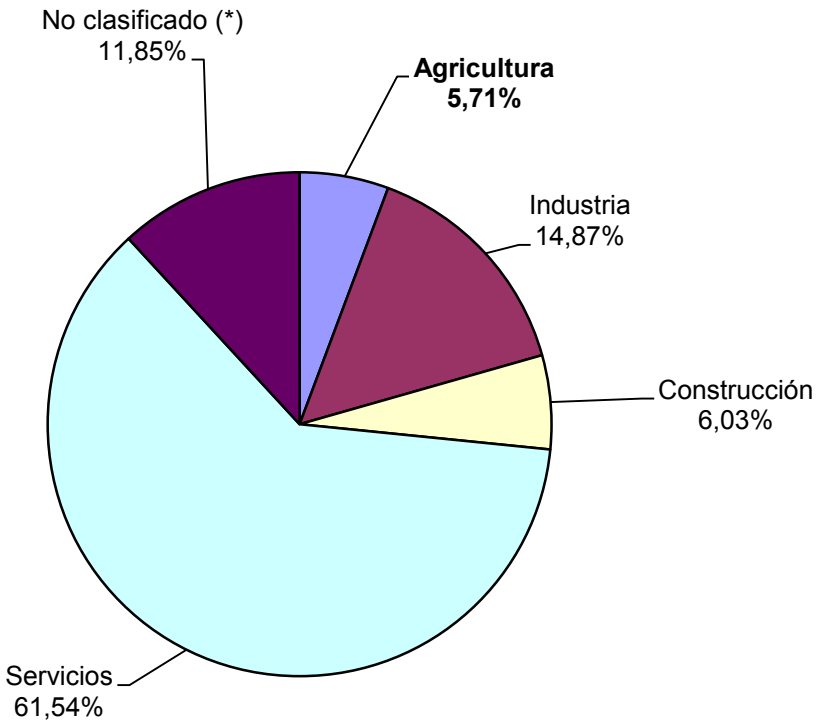

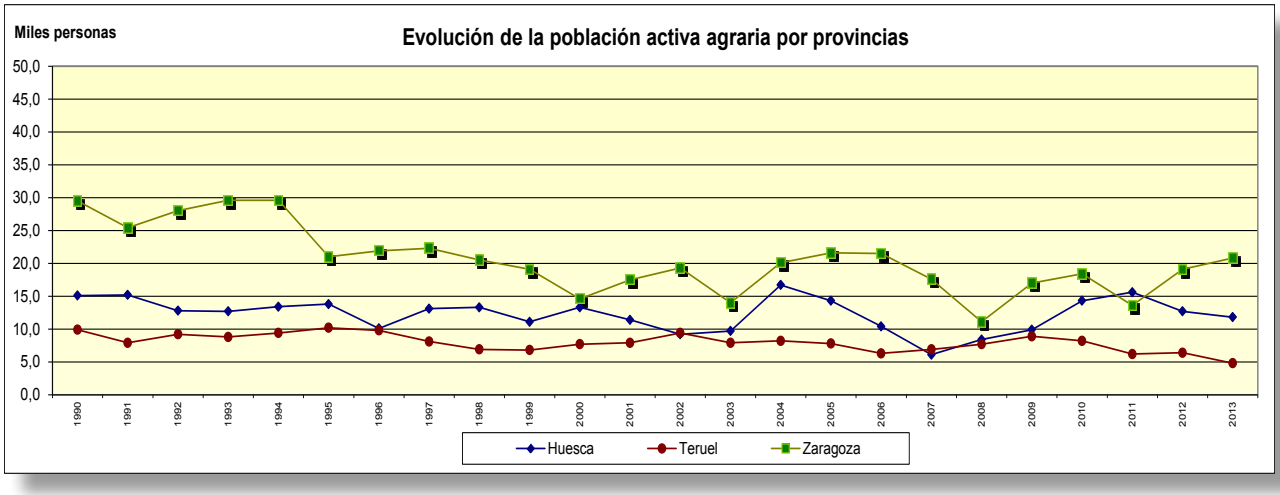

EVOLUCIÓN DE ACTIVOS AGRARIOS

ACTIVOS OCUPADOS ARAGÓN

AÑOS	ACTIVOS	OCUPADOS	PARADOS
1990	56.850	56.525	450
1991	49.025	48.525	1.100
1992	50.150	49.725	1.075
1993	51.300	50.700	1.500
1994	51.325	50.950	1.825
1995	47.650	47.300	1.550
1996	41.700	41.300	1.100
1997	43.100	42.900	1.700
1.998	44.360	43.860	1.021
1.999	37.100	36.800	1.300
2.000	34.630	34.350	975
2.001	37.600	37.230	1.475
2.002	36.100	35.900	1.300
2003	29.300	29.180	425
2.004	36.850	35.950	1.500
2.005	44.580	43.530	2.080
2.006	38.430	37.800	1.550
2.007	36.330	35.950	9.645
2.008	29.875	29.375	1.195
2.009	35.800	34.500	-
2.010	40.900	38.900	-
2.011	35.400	33.500	-
2.012	38.200	33.200	5.000
2.013	37.400	35.500	6.900

ACTIVOS OCUPADOS HUESCA

AÑOS	ACTIVOS	OCUPADOS	PARADOS
1990	16.225	16.075	150
1991	14.825	14.325	500
1992	13.000	12.625	375
1993	13.200	12.600	600
1994	13.225	12.925	300
1995	14.700	14.450	250
1996	10.900	10.700	200
1997	11.300	11.200	100
1998	15.100	14.800	241
1999	11.900	11.700	200
2000	13.130	12.950	175
2001	13.600	13.330	275
2002	10.300	10.200	100
2003	9.500	9.380	125
2004	12.050	11.450	600
2005	14.650	13.750	900
2006	11.580	11.150	425
2007	8.580	8.500	75
2008	8.950	8.850	125
2009	9.900	8.900	-
2010	14.300	12.900	-
2011	15.600	13.900	-
2012	12.700	11.600	200
2.013	11.800	10.300	1.500

ACTIVOS OCUPADOS TERUEL

AÑOS	ACTIVOS	OCUPADOS	PARADOS
1990	9.950	9.775	175
1991	8.275	8.275	0
1992	8.850	8.800	50
1993	9.400	9.400	0
1994	8.575	8.500	75
1995	9.625	9.525	100
1996	9.900	9.700	200
1997	8.700	8.600	100
1998	8.370	8.170	211
1999	7.300	7.200	100
2000	7.600	7.500	100
2001	8.000	7.900	100
2002	9.400	9.300	100
2003	7.800	7.800	0
2004	8.000	7.700	300
2005	7.930	7.780	150
2006	6.300	6.100	50
2007	6.800	6.500	70
2008	7.000	6.600	20
2009	8.900	8.600	-
2010	8.200	7.600	-
2011	6.200	6.000	-
2012	6.400	6.200	200
2.013	4.800	4.400	400

ACTIVOS OCUPADOS ZARAGOZA

AÑOS	ACTIVOS	OCUPADOS	PARADOS
1990	30.675	30.550	125
1991	25.925	25.325	600
1992	28.300	27.650	650
1993	28.700	27.800	900
1994	29.525	28.075	1.450
1995	23.325	22.125	1.200
1996	20.900	20.200	700
1997	23.100	21.600	1.500
1.998	20.890	19.830	569
1.999	17.900	16.800	1.000
2.000	13.900	13.200	700
2.001	16.000	14.900	1.100
2.002	16.400	15.300	1.100
2003	12.000	11.700	300
2.004	16.800	16.200	600
2.005	22.000	20.980	1.030
2.006	20.550	19.575	1.075
2.007	20.950	20.000	9.500
2.008	13.925	12.875	1.050
2.009	17.000	12.100	-
2.010	18.400	15.800	-
2.011	13.600	11.300	-
2.012	19.100	15.400	3.700
2.013	20.800	15.800	5.000

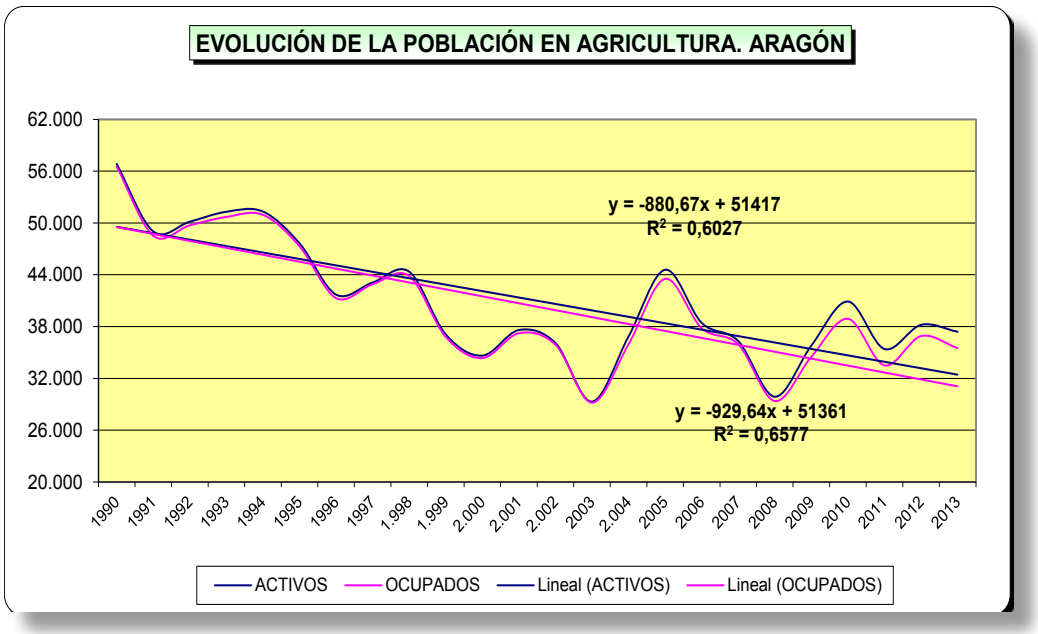
EVOLUCIÓN DE LA POBLACIÓN EN AGRICULTURA. ARAGÓN
62.000
56.000
50.000
44.000
38.000
32.000
26.000
20.000
y = -880,67x + 51417
R² = 0,6027
y = -929,64x + 51361
R² = 0,6577
1990 1991 1992 1993 1994 1995 1996 1997 1.998 1.999 2.000 2.001 2.002 2003 2.004 2005 2006 2007 2008 2009 2010 2011 2012 2013
ACTIVOS
OCUPADOS
Lineal (ACTIVOS)
Lineal (OCUPADOS)

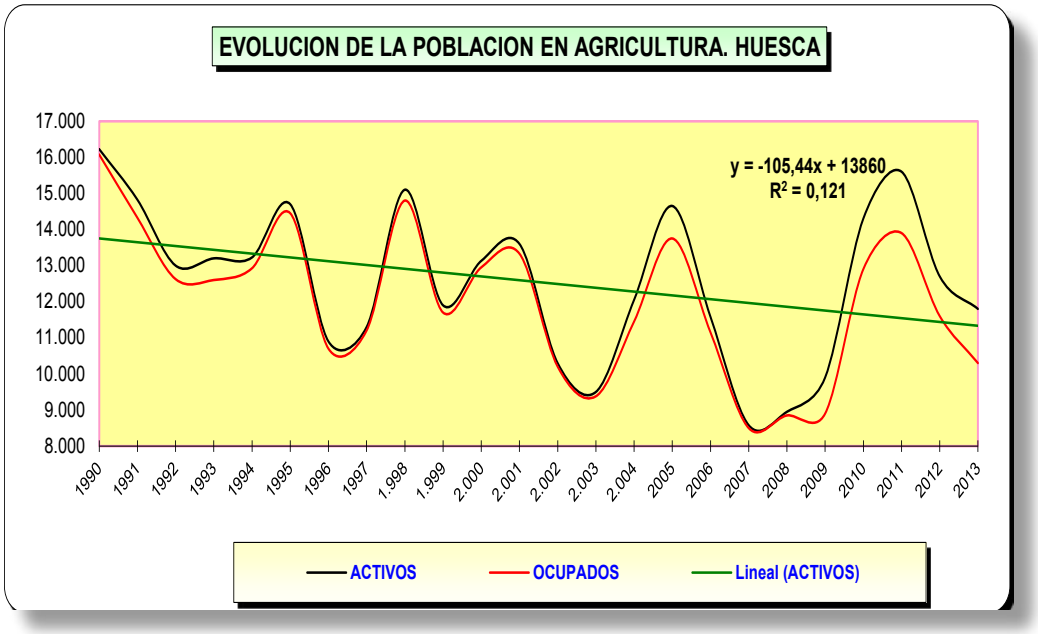
EVOLUCION DE LA POBLACION EN AGRICULTURA. HUESCA
17.000
16.000
15.000
14.000
13.000
12.000
11.000
10.000
9.000
8.000
y = -105,44x + 13860
R² = 0,121
1990 1991 1992 1993 1994 1995 1996 1997 1.998 1.999 2.000 2.001 2.002 2.003 2.004 2005 2006 2007 2008 2009 2010 2011 2012 2013
ACTIVOS
OCUPADOS
Lineal (ACTIVOS)

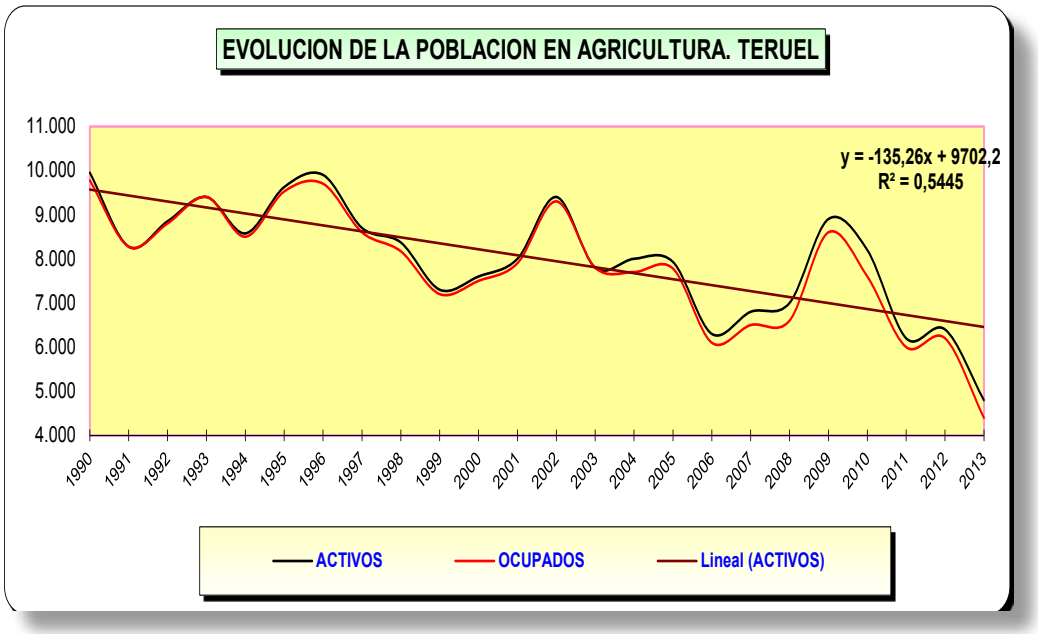
EVOLUCION DE LA POBLACION EN AGRICULTURA. TERUEL
11.000
10.000
9.000
8.000
7.000
6.000
5.000
4.000
y = -135,26x + 9702,2
R² = 0,5445
1990 1991 1992 1993 1994 1995 1996 1997 1998 1999 2000 2001 2002 2003 2004 2005 2006 2007 2008 2009 2010 2011 2012 2013
ACTIVOS
OCUPADOS
Lineal (ACTIVOS)

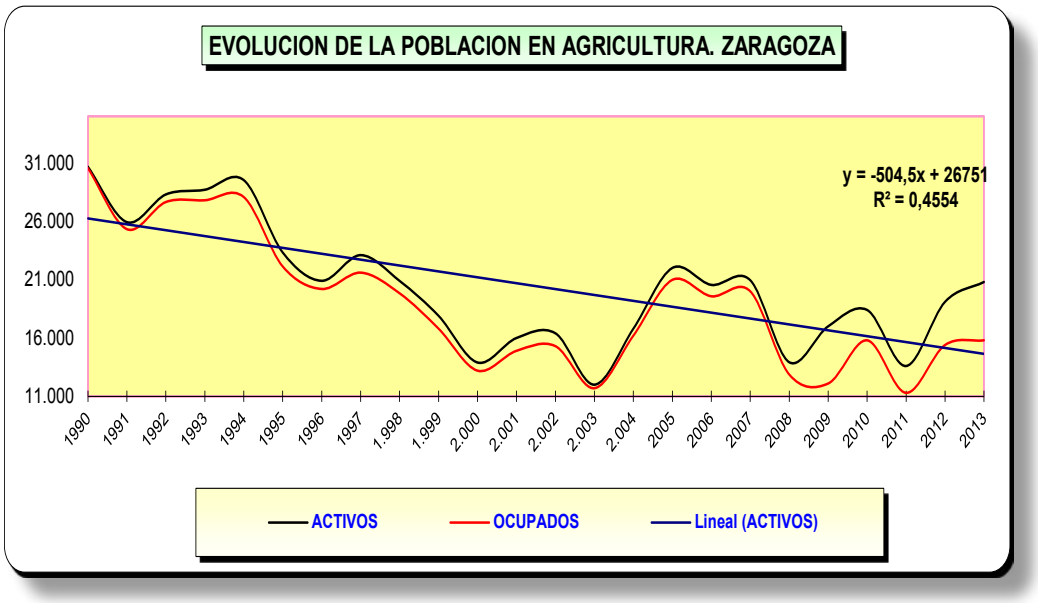

POBLACIÓN OCUPADA

POBLACIÓN OCUPADA POR SECTORES ECONÓMICOS (en miles de personas)

Ambito Territorial	Sector Económico	AÑOS											
		2002	2003	2004	2005	2006	2007	2008	2009	2010	2011	2012	2013
HUESCA	Agricultura	10,20	9,38	11,45	13,75	11,15	6,10	8,10	8,90	12,90	13,90	11,60	10,30
	Industria	15,08	16,00	16,03	16,35	18,30	22,20	18,90	12,70	13,50	12,90	11,80	11,60
	Construcción	12,25	10,28	10,98	11,15	10,48	14,40	10,40	9,60	8,40	7,10	6,80	7,00
	Servicios	44,88	52,63	52,13	49,65	53,25	57,30	64,10	62,60	56,40	55,60	58,70	58,80
	TOTAL	**82,40**	**88,28**	**90,58**	**90,90**	**93,18**	**100,00**	**101,50**	**93,80**	**91,20**	**89,50**	**88,90**	**87,70**
TERUEL	Agricultura	9,05	8,48	7,85	7,78	6,63	6,90	7,70	8,60	7,60	6,00	6,20	4,40
	Industria	9,75	12,28	12,48	11,70	12,43	13,60	11,60	11,80	11,00	11,60	10,80	9,60
	Construcción	6,80	6,50	8,13	9,43	8,53	9,70	9,30	7,00	6,90	5,30	5,60	5,00
	Servicios	24,33	23,33	23,45	30,35	33,33	37,00	36,40	36,70	33,60	33,30	32,40	32,20
	TOTAL	**49,93**	**50,58**	**51,90**	**59,25**	**60,90**	**67,20**	**65,00**	**64,10**	**59,10**	**56,20**	**55,00**	**51,20**
ZARAGOZA	Agricultura	17,20	13,95	17,90	20,98	19,58	16,20	10,80	12,10	15,80	11,30	15,40	15,80
	Industria	100,78	94,93	97,58	101,68	91,95	96,20	88,90	79,80	83,80	79,40	74,70	67,20
	Construcción	29,55	35,05	33,28	40,10	40,48	49,80	40,80	41,80	32,30	26,80	24,40	18,90
	Servicios	216,65	233,50	249,68	255,55	271,18	286,90	293,80	275,50	258,00	277,10	277,20	274,60
	TOTAL	**364,18**	**377,43**	**398,43**	**418,30**	**423,18**	**449,10**	**434,30**	**409,20**	**389,90**	**394,60**	**391,60**	**376,50**
ARAGÓN	Agricultura	36,45	31,80	37,20	42,50	37,35	29,20	26,60	29,60	36,30	31,20	33,20	30,60
	Industria	125,60	123,20	126,08	129,73	122,68	132,00	119,40	104,30	108,30	103,90	97,30	88,40
	Construcción	48,60	51,83	52,38	60,68	59,48	73,90	60,50	58,40	47,60	39,20	36,80	30,90
	Servicios	285,85	309,45	325,25	335,55	357,75	381,20	394,30	374,80	348,00	366,00	368,30	365,60
	TOTAL	**496,50**	**516,28**	**540,90**	**568,45**	**577,25**	**616,30**	**600,80**	**567,10**	**540,20**	**540,30**	**535,50**	**515,50**
ESPAÑA	Agricultura	961,28	942,13	919,65	1.000,70	944,28	925,52	803,80	782,60	804,50	808,50	784,00	736,60
	Industria	3.153,78	3.123,45	3.098,10	3.279,95	3.292,10	3.261,78	3.042,70	2.680,90	2.622,80	2.526,30	2.383,50	2.355,50
	Construcción	1.913,18	1.984,58	2.058,73	2.357,23	2.542,93	2.697,35	2.180,70	1.802,70	1.572,50	1.276,90	1.073,90	1.029,50
	Servicios	10.229,35	10.644,45	11.040,08	12.335,35	12.968,38	13.471,32	13.829,60	13.379,70	13.408,30	13.195,90	12.715,60	13.017,50
	TOTAL	**16257,58**	**16694,6**	**17116,55**	**18973,23**	**19.747,68**	**20355,97**	**19.856,80**	**18.645,90**	**18.408,10**	**17.807,60**	**16.957,10**	**17.139,10**

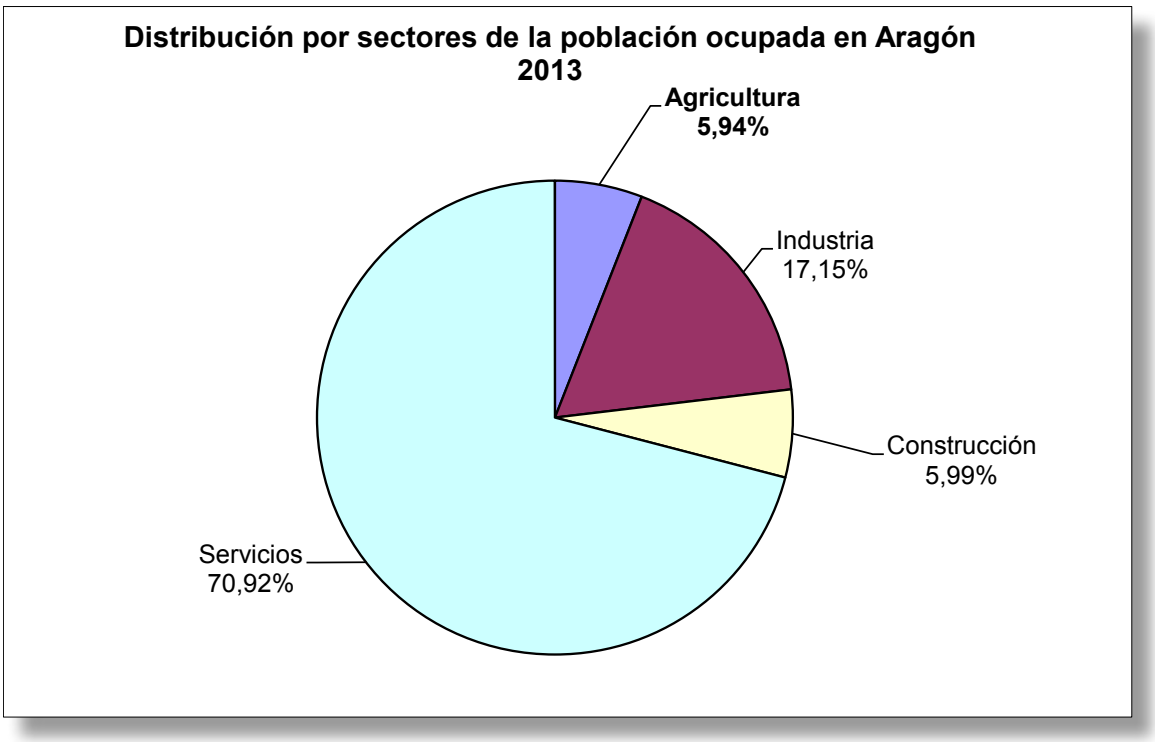

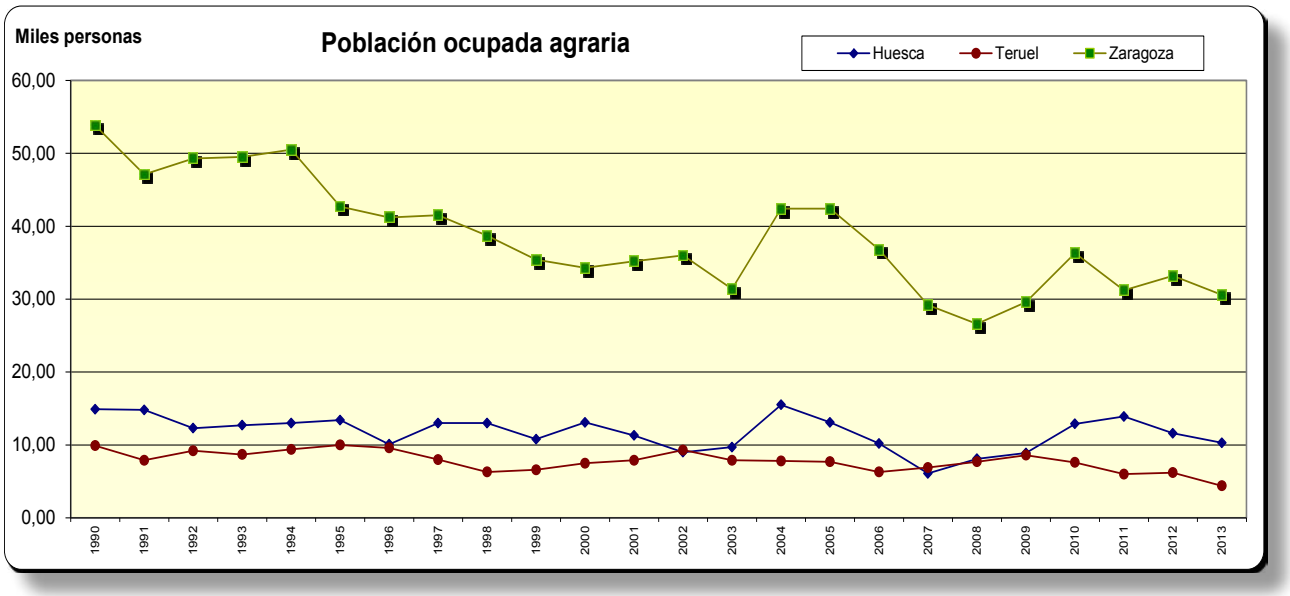

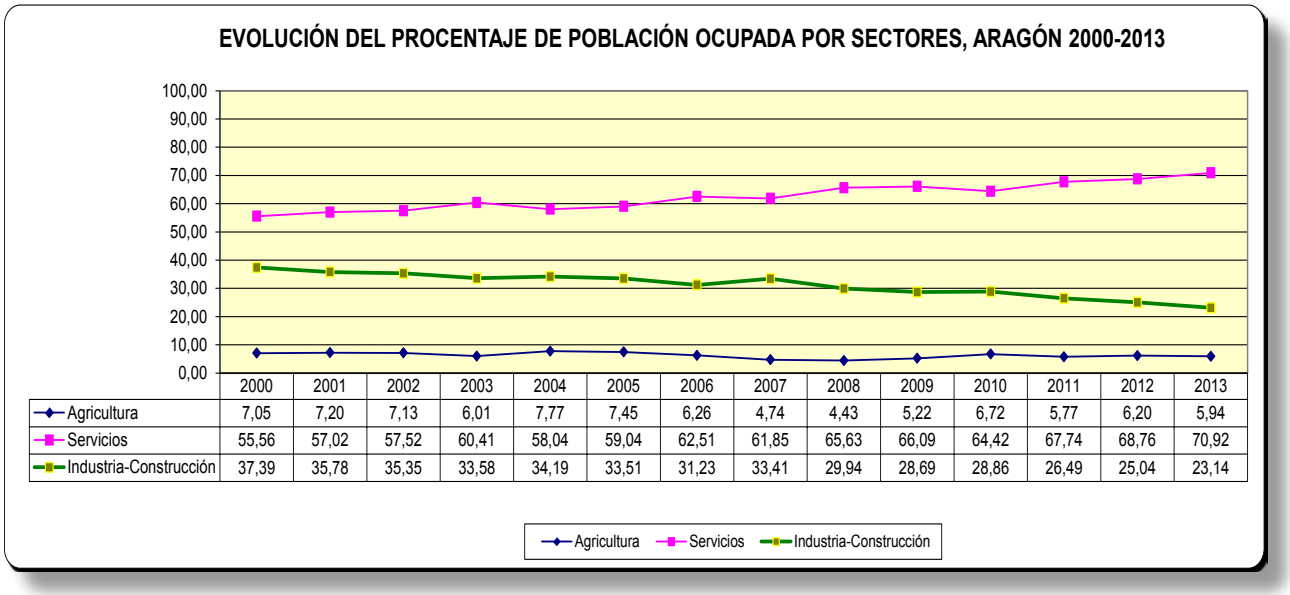

	2000	2001	2002	2003	2004	2005	2006	2007	2008	2009	2010	2011	2012	2013
Agricultura	7,05	7,20	7,13	6,01	7,77	7,45	6,26	4,74	4,43	5,22	6,72	5,77	6,20	5,94
Servicios	55,56	57,02	57,52	60,41	58,04	59,04	62,51	61,85	65,63	66,09	64,42	67,74	68,76	70,92
Industria-Construcción	37,39	35,78	35,35	33,58	34,19	33,51	31,23	33,41	29,94	28,69	28,86	26,49	25,04	23,14

POBLACIÓN PARADA

PARO MEDIO ANUAL POR SECTORES ECONÓMICOS (en miles de personas)

Ambito Terri-torial	Sector Económico	2002	2003	2004	2005	2006	2007	2008	2009	2010	2011	2012	2013
HUESCA	Agricultura	0,10	0,13	0,60	0,90	0,43	0,08	0,13	0,60	1,08	1,18	1,10	1,50
	Industria	0,48	0,62	0,53	0,40	0,23	0,28	0,70	0,97	1,20	1,45	0,70	1,30
	Construcción	0,35	0,25	0,30	0,50	0,50	0,35	0,70	1,18	1,45	0,90	1,00	1,40
	Servicios	2,10	1,90	2,03	1,93	1,88	1,78	2,38	5,22	3,90	4,53	4,00	5,00
	No clasificado (*)	0,50	0,53	1,45	3,05	2,35	1,58	1,95	3,20	5,58	6,02	8,00	9,00
	TOTAL	3,53	3,43	4,90	6,78	5,38	4,05	5,88	11,18	13,20	14,08	14,80	18,20
TERUEL	Agricultura	0,13	0,05	0,13	0,15	0,05	0,07	0,02	0,38	0,27	0,27	0,20	0,40
	Industria	0,45	0,58	0,48	0,33	0,17	0,70	0,78	1,13	1,05	0,60	0,60	1,10
	Construcción	0,60	0,08	0,15	0,10	0,20	0,18	0,65	1,13	1,05	1,10	0,50	0,80
	Servicios	1,10	0,90	0,93	1,08	1,00	1,13	1,60	2,45	2,40	2,83	3,50	3,40
	No clasificado (*)	0,93	0,93	0,83	1,28	0,90	1,05	1,43	2,38	3,67	5,00	5,20	6,90
	TOTAL	**3,20**	**2,53**	**2,50**	**2,93**	**2,33**	**3,13**	**4,48**	**7,45**	**8,45**	**9,80**	**10,00**	**12,60**
ZARAGOZA	Agricultura	1,03	1,13	0,45	1,03	1,08	0,95	1,05	2,03	2,80	2,10	3,70	4,90
	Industria	3,78	4,38	4,45	3,63	2,83	3,13	4,97	10,78	6,53	7,00	5,40	6,70
	Construcción	1,78	2,13	1,93	1,53	2,63	1,90	6,45	10,08	9,18	8,78	6,70	6,50
	Servicios	12,18	15,48	12,13	10,73	9,75	10,78	13,65	24,65	21,38	26,95	26,70	29,50
	No clasificado (*)	5,13	7,48	5,85	8,78	9,90	9,93	10,63	18,30	33,93	42,20	54,60	61,90
	TOTAL	**23,88**	**30,58**	**24,80**	**25,68**	**26,18**	**26,68**	**36,75**	**65,83**	**73,80**	**87,03**	**97,10**	**109,50**
ARAGON	Agricultura	1,25	1,30	1,18	2,08	1,55	1,10	1,18	2,98	4,13	3,55	4,90	6,80
	Industria	4,70	5,58	5,45	4,35	3,23	4,10	6,48	12,85	8,83	9,03	6,70	9,10
	Construcción	2,73	2,45	2,38	2,13	3,33	2,43	7,75	12,38	11,63	10,73	8,30	8,70
	Servicios	15,38	18,28	15,08	13,73	12,63	13,68	17,65	32,43	27,68	34,28	34,20	37,80
	No clasificado (*)	6,55	8,93	8,13	13,10	13,15	12,55	14,00	23,83	43,18	53,30	67,80	77,70
	TOTAL	**30,60**	**36,53**	**32,20**	**35,38**	**33,88**	**33,85**	**47,05**	**84,40**	**95,40**	**110,90**	**121,90**	**140,10**
ESPAÑA	Agricultura	173,53	173,00	165,33	107,48	90,73	94,20	132,33	193,25	218,90	233,10	267,20	273,90
	Industria	234,28	247,83	235,93	161,25	146,23	142,50	211,58	363,68	261,63	239,70	294,80	280,50
	Construcción	199,83	195,85	193,15	151,93	161,68	162,00	424,40	670,55	507,33	445,03	387,90	337,40
	Servicios	857,85	898,98	910,05	673,85	706,75	703,50	955,00	1.432,80	1.435,88	1.504,20	1.737,30	1.684,70
	No clasificado (*)	617,40	611,65	569,28	817,98	731,70	731,50	867,35	1.489,25	2.208,63	2.576,95	3.278,10	3.474,60
	TOTAL	**2.082,88**	**2.127,30**	**2.073,73**	**1.912,49**	**1.837,08**	**1.833,90**	**2.590,65**	**4.149,53**	**4.632,35**	**4.998,98**	**5.965,40**	**6.051,10**

(*) Parados que buscan primer empleo o han dejado su último empleo hace más de 1 año

Fuentes: Instituto Nacional de Estadística (EPA 2012 TIV), e Instituto Aragonés de Estadística

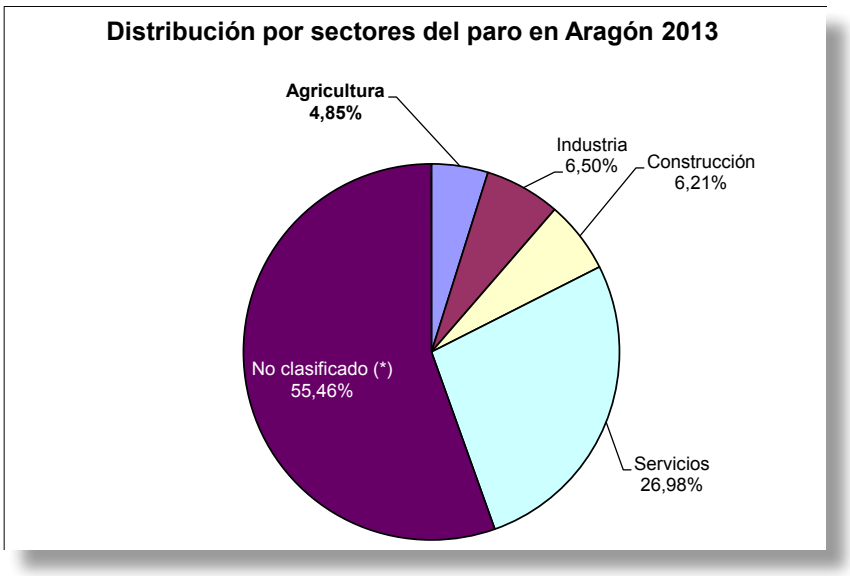

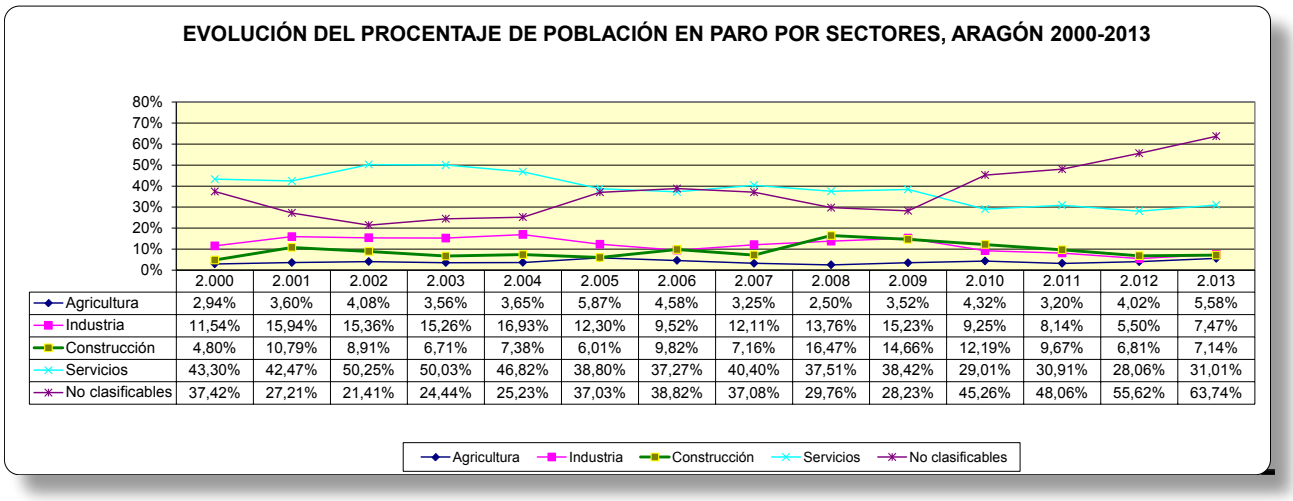

	2.000	2.001	2.002	2.003	2.004	2.005	2.006	2.007	2.008	2.009	2.010	2.011	2.012	2.013
Agricultura	2,94%	3,60%	4,08%	3,56%	3,65%	5,87%	4,58%	3,25%	2,50%	3,52%	4,32%	3,20%	4,02%	5,58%
Industria	11,54%	15,94%	15,36%	15,26%	16,93%	12,30%	9,52%	12,11%	13,76%	15,23%	9,25%	8,14%	5,50%	7,47%
Construcción	4,80%	10,79%	8,91%	6,71%	7,38%	6,01%	9,82%	7,16%	16,47%	14,66%	12,19%	9,67%	6,81%	7,14%
Servicios	43,30%	42,47%	50,25%	50,03%	46,82%	38,80%	37,27%	40,40%	37,51%	38,42%	29,01%	30,91%	28,06%	31,01%
No clasificables	37,42%	27,21%	21,41%	24,44%	25,23%	37,03%	38,82%	37,08%	29,76%	28,23%	45,26%	48,06%	55,62%	63,74%

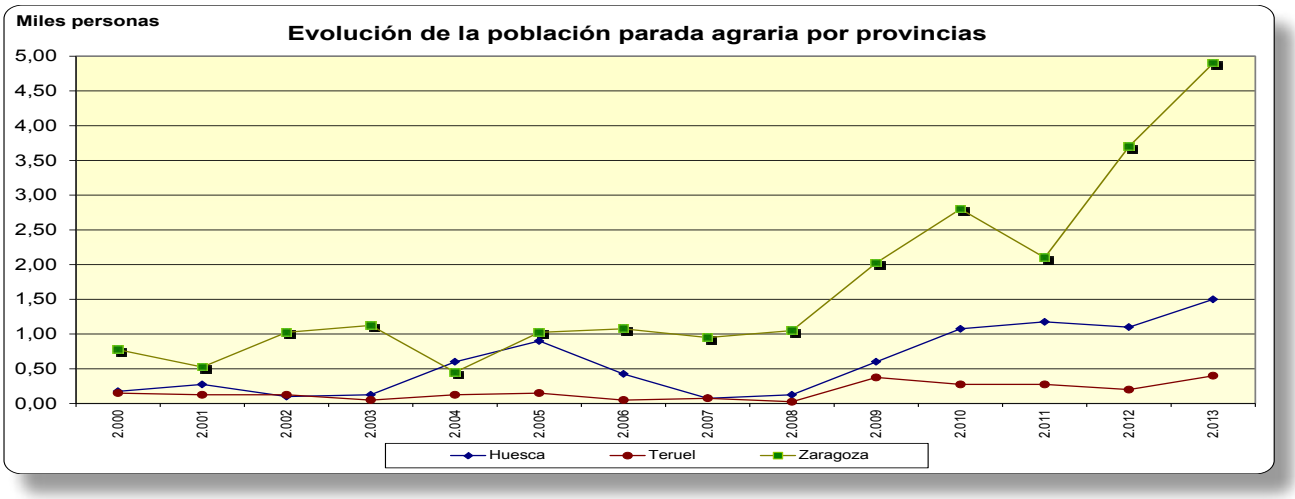

TASAS DE PARO, EMPLEO Y ACTIVIDAD (GENERAL)

EVOLUCIÓN HISTÓRICA RECIENTE DE LAS TASAS DE ACTIVIDAD, PARO Y EMPLEO GENERALES

Unidad: porcentaje

		2010 TI	2010 TII	2010 TIII	2010 TIV	2011 TI	2011 TII	2011 TIII	2011 TIV	2012 TI	2012 TII	2012 TIII	2012 TIV	2013 TI	2013 TII	2013 TIII	2013 TIV
TASA DE ACTIVIDAD	NACIONAL	59,8	60,1	60,1	60,0	59,9	60,1	60,1	59,9	59,9	60,1	60,1	59,8	59,7	59,5	59,6	59,4
	ARAGÓN	**59,0**	**58,1**	**57,7**	**57,9**	**57,9**	**58,7**	**58,6**	**58,6**	**58,6**	**59,4**	**59,7**	**59,7**	**58,6**	**58,2**	**58,6**	**58,0**
TASA DE PARO	NACIONAL	20,0	20,1	19,8	20,3	21,3	20,9	21,5	22,8	24,4	24,6	25,0	26,0	27,2	26,3	26,0	26,0
	ARAGÓN	**15,2**	**14,2**	**13,6**	**16,1**	**17,9**	**17,4**	**16,2**	**16,8**	**18,4**	**18,6**	**18,8**	**18,5**	**22,4**	**21,9**	**20,5**	**21,6**
TASA DE EMPLEO	NACIONAL	47,8	48,0	48,2	47,8	47,1	47,6	47,2	46,2	45,3	48,3	45,1	44,2	43,5	43,9	44,1	44,0
	ARAGÓN	**50,0**	**49,8**	**49,8**	**48,6**	**47,5**	**48,5**	**49,1**	**48,7**	**47,8**	**48,3**	**48,5**	**48,6**	**45,5**	**45,4**	**46,6**	**46,1**

Tasas de actividad: Porcentaje de activos respecto de la población de cada grupo de edad.
Tasas de paro: Porcentaje de parados respecto de la población activa de cada grupo de edad.
Tasa de empleo: Porcentaje de ocupados respecto de la población de cada grupo de edad

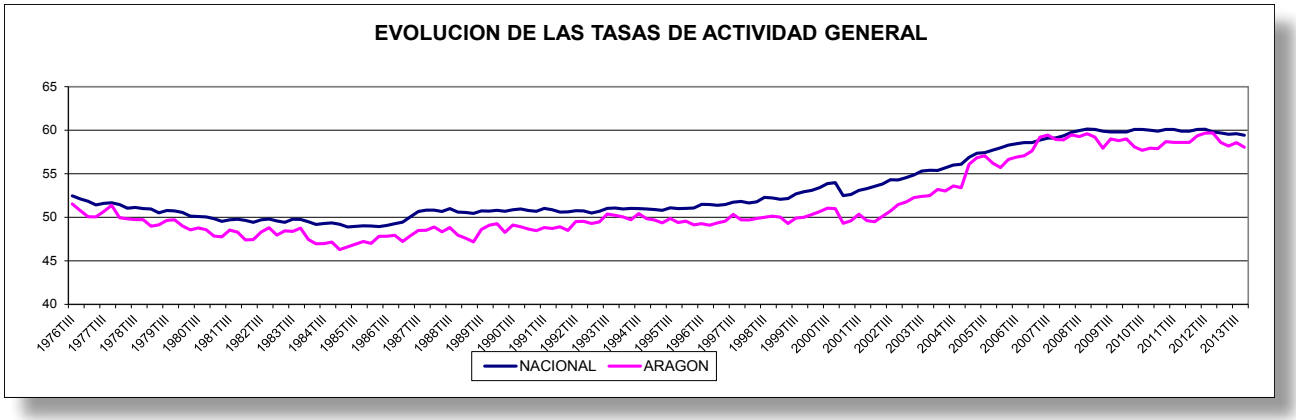

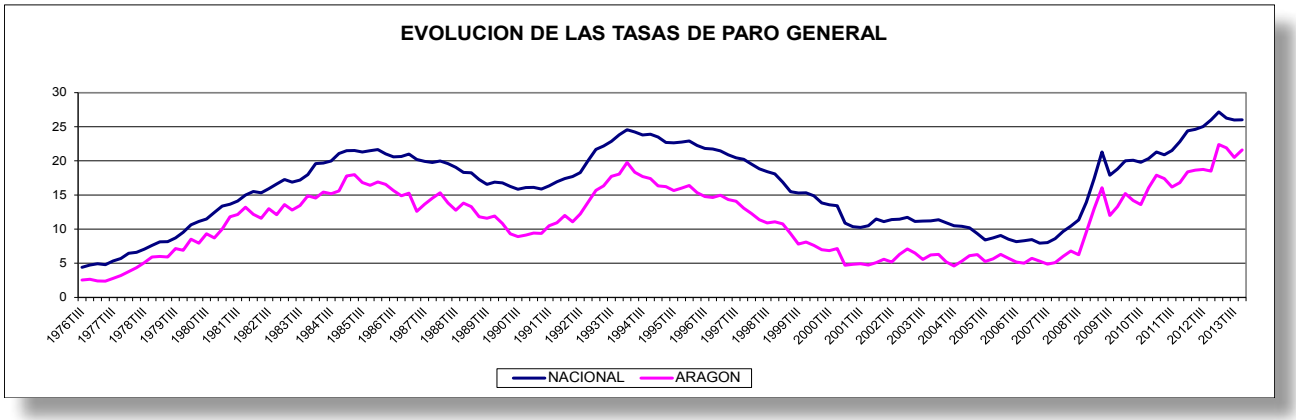

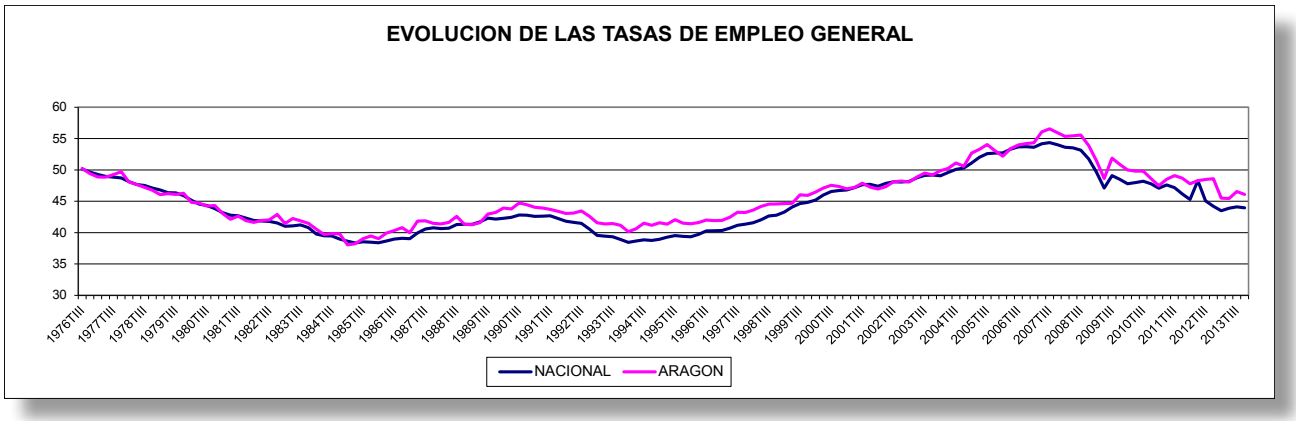

TASAS DE PARO, EMPLEO Y ACTIVIDAD (SECTOR AGRARIO)

EVOLUCION HISTORICA RECIENTE DE LAS TASAS DE ACTIVIDAD, PARO Y EMPLEO AGRARIAS

Unidad: porcentaje

		2010 TI	2010 TII	2010 TIII	2010 TIV	2011 TI	2011 TII	2011 TIII	2011 TIV	2012 TI	2012 TII	2012 TIII	2012 TIV	2013 TI	2013 TII	2013 TIII	2013 TIV
TASA DE ACTIVIDAD	NACIONAL	2,7	2,6	2,6	2,6	2,6	2,6	2,5	2,6	2,7	2,7	2,7	2,7	2,7	2,7	2,6	2,7
	ARAGÓN	**3,0**	**3,4**	**3,7**	**3,7**	**3,3**	**3,1**	**3,3**	**3,2**	**3,0**	**3,5**	**3,3**	**3,5**	**3,2**	**3,4**	**3,5**	**3,3**
TASA DE PARO	NACIONAL	2,2	2,0	2,0	2,1	2,0	1,9	1,8	2,1	2,0	2,0	1,9	2,0	1,9	2,0	2,0	2,1
	ARAGÓN	**2,5**	**3,1**	**3,6**	**3,3**	**2,9**	**2,8**	**3,0**	**2,8**	**2,6**	**3,0**	**2,9**	**3,0**	**2,5**	**2,9**	**2,9**	**2,7**
TASA DE EMPLEO	NACIONAL	19,2	23,2	23,5	20,6	22,4	24,8	26,3	20,6	21,6	25,4	29,3	28,4	26,2	25,9	26,9	23,9
	ARAGÓN	**18,6**	**9,4**	**5,0**	**11,2**	**13,6**	**7,6**	**6,6**	**11,9**	**14,5**	**13,1**	**12,5**	**12,0**	**21,6**	**14,6**	**17,6**	**18,2**

Tasas de actividad: Porcentaje de activos respecto de la población de cada grupo de edad.
Tasas de paro: Porcentaje de parados respecto de la población activa de cada grupo de edad.
Tasa de empleo: Porcentaje de ocupados respecto de la población de cada grupo de edad

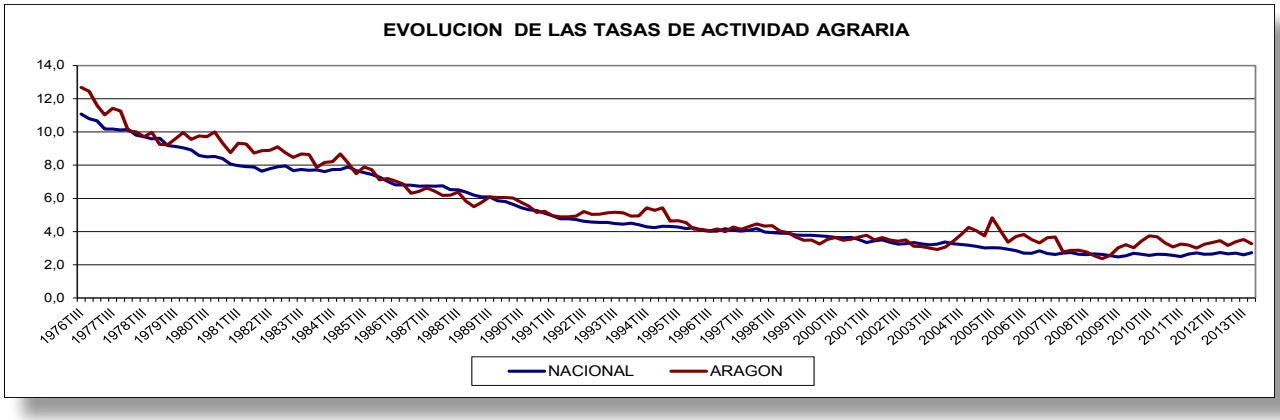

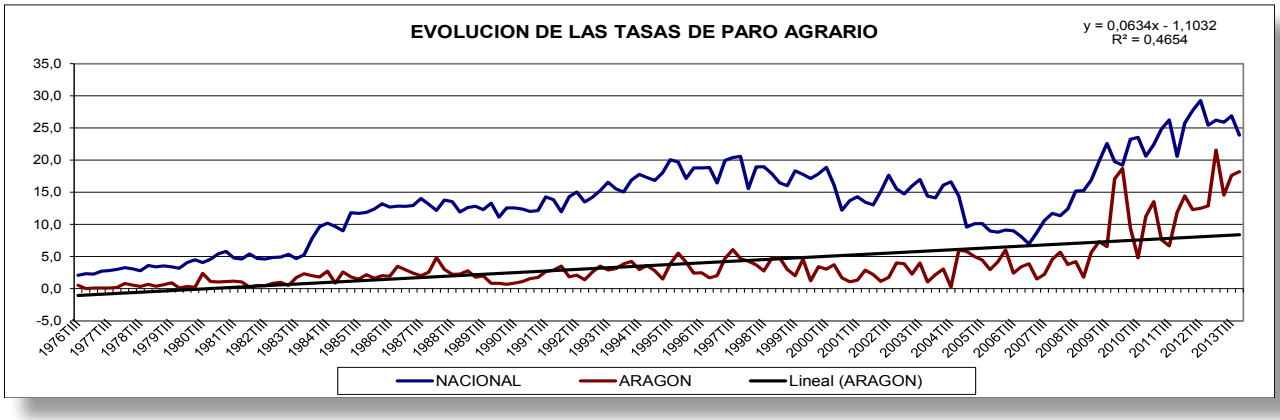

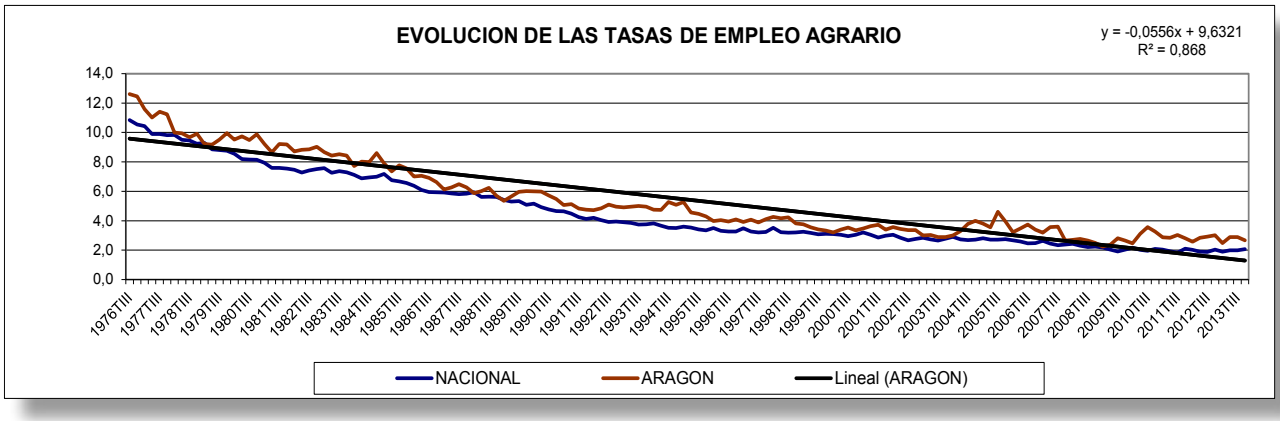

PARO REGISTRADO

ASPECTOS COMPARATIVOS DEL PARO REGISTRADO REGIONAL Y PROVINCIAL (ARAGÓN)

AÑO - MES		REGIONAL						NACIONAL	
		Agricultura	Industria	Cosntrucción	Servicios	S.E.A.	TOTAL	PARO AGRARIO	TOTAL
2011	Enero	4.384	14.153	15.791	54.451	6.500	**95.279**	129.119	**4.231.003**
	Febrero	4.592	14.222	15.950	55.665	6.854	**97.283**	137.733	**4.299.263**
	Marzo	4.769	14.346	15.831	56.726	7.168	**98.840**	143.431	**4.333.669**
	Abril	4.439	14.201	15.789	56.059	7.312	**97.800**	141.162	**4.269.360**
	Mayo	3.454	13.333	14.936	53.633	7.129	**92.485**	136.103	**4.189.659**
	Junio	3.788	12.911	14.700	52.618	7.254	**91.271**	140.228	**4.121.801**
	Julio	4.333	12.913	14.559	52.844	7.223	**91.872**	141.209	**4.079.742**
	Agosto	4.116	13.075	14.674	53.812	7.038	**92.715**	138.742	**4.130.927**
	Septiembre	4.764	12.903	14.347	55.475	7.212	**94.701**	137.392	**4.226.744**
	Octubre	5.662	13.378	14.275	57.239	7.094	**97.648**	154.168	**4.360.926**
	Noviembre	5.558	13.715	14.504	59.264	7.037	**100.078**	151.597	**4.420.462**
	Diciembre	5.277	14.346	15.513	60.029	6.817	**101.982**	145.961	**4.422.359**
2012	Enero	5.229	14.397	15.888	63.215	7.024	**105.753**	152.243	**4.599.829**
	Febrero	5.442	14.837	16.071	64.298	7.265	**107.913**	163.462	**4.712.098**
	Marzo	5.569	15.204	16.002	64.986	7.486	**109.247**	168.344	**4.750.867**
	Abril	5.461	15.262	15.787	64.780	7.572	**108.862**	167.103	**4.744.235**
	Mayo	4.339	15.184	15.321	65.312	7.746	**107.902**	160.200	**4.714.122**
	Junio	4.257	14.773	14.966	63.190	7.673	**104.859**	161.382	**4.615.269**
	Julio	4.657	14.466	14.761	62.190	7.710	**103.784**	164.755	**4.587.455**
	Agosto	4.457	14.544	14.808	63.015	7.545	**104.369**	163.423	**4.625.634**
	Septiembre	5.020	14.466	14.666	64.820	7.858	**106.830**	160.790	**4.705.279**
	Octubre	6.050	14.913	14.887	67.142	7.769	**110.761**	185.161	**4.833.521**
	Noviembre	6.315	15.052	14.993	67.373	7.703	**111.436**	190.968	**4.907.817**
	Diciembre	6.048	15.381	15.506	66.210	7.376	**110.521**	187.876	**4.848.723**
2013	Enero	6.012	15.607	16.103	69.570	7.413	**114.705**	203.179	**4.980.778**
	Febrero	6.118	15.688	16.247	70.425	7.695	**116.173**	211.166	**5.040.222**
	Marzo	6.319	15.801	16.255	70.666	7.814	**116.855**	214.497	**5.035.243**
	Abril	6.114	15.806	15.944	70.915	7.934	**116.713**	206.467	**4.989.193**
	Mayo	5.089	15.744	15.453	70.518	7.959	**114.763**	197.062	**4.890.928**
	Junio	4.711	14.839	15.089	67.555	7.835	**110.029**	198.532	**4.763.680**
	Julio	5.122	14.907	14.252	68.023	7.958	**110.262**	197.469	**4.698.814**
	Agosto	5.300	14.937	14.248	68.232	7.776	**110.493**	195.304	**4.698.783**
	Septiembre	5.743	14.709	13.904	67.595	8.317	**110.268**	181.076	**4.724.355**
	Octubre	6.662	15.029	13.742	70.199	8.408	**114.040**	204.564	**4.811.383**
	Noviembre	6.965	15.016	13.303	69.567	8.406	**113.257**	208.954	**4.808.908**
	Diciembre	6.824	15.163	13.637	67.210	7.998	**110.832**	200.064	**4.701.338**

Fuentes: INE (EPA 4º trimestre 2012), SEPE(antiguo INEM)
FECHA DEL DATO: 31/12/2012

PARO REGISTRADO		TOTAL POBLACION EN PARO	POBLACION ACTIVA	TASA DE PARO
NACIONAL	TODOS LOS SECTORES	4.701.338	23.190.200	20,3
	SECTOR AGRARIO	200.064	1.010.500	19,8
ARAGÓN	TODOS LOS SECTORES	110.832	655.500	16,9
	SECTOR AGRARIO	6.824	37.400	18,2
HUESCA	TODOS LOS SECTORES	18.200	105.800	17,2
	SECTOR AGRARIO	1.500	11.800	12,7
TERUEL	TODOS LOS SECTORES	12.600	63.800	19,7
	SECTOR AGRARIO	400	4.800	8,3
ZARAGOZA	TODOS LOS SECTORES	109.500	486.100	22,5
	SECTOR AGRARIO	4.900	20.800	23,6

EVOLUCIÓN DEL PARO REGISTRADO TODOS LOS SECTORES. NACIONAL

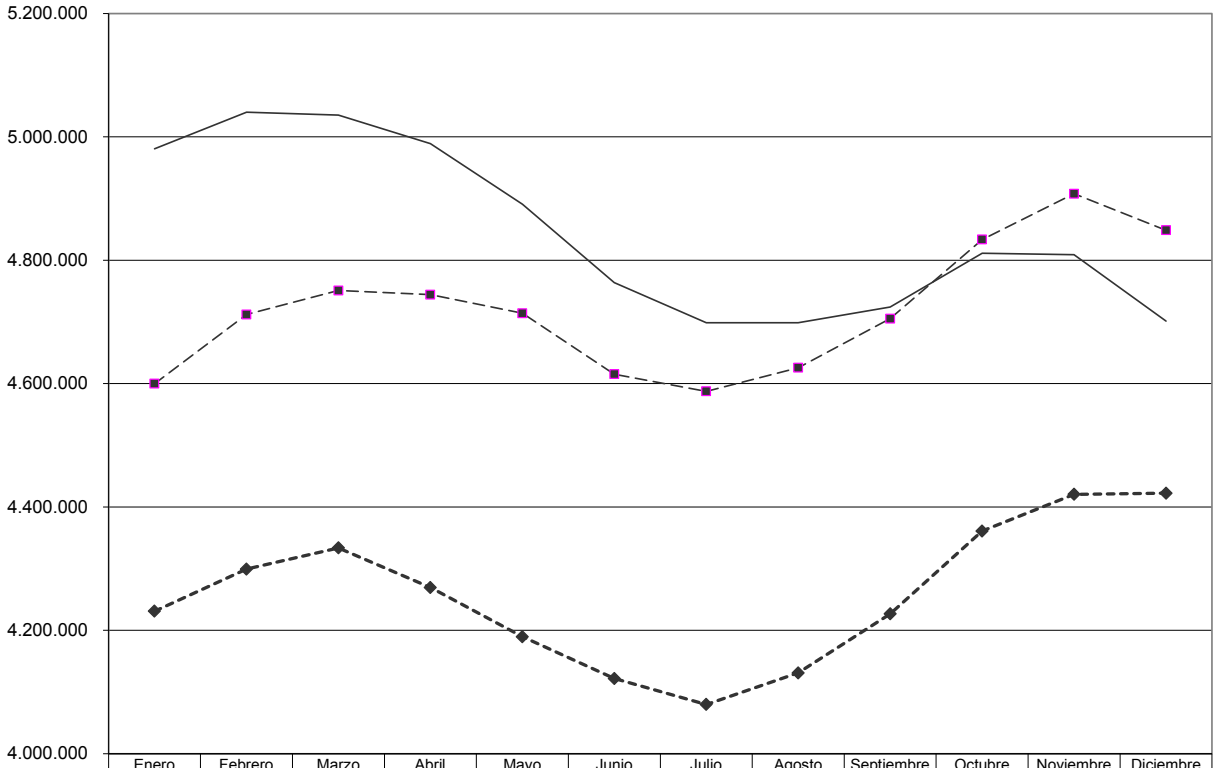

	Enero	Febrero	Marzo	Abril	Mayo	Junio	Julio	Agosto	Septiembre	Octubre	Noviembre	Diciembre
2011	4.231.003	4.299.263	4.333.669	4.269.360	4.189.659	4.121.801	4.079.742	4.130.927	4.226.744	4.360.926	4.420.462	4.422.359
2012	4.599.829	4.712.098	4.750.867	4.744.235	4.714.122	4.615.269	4.587.455	4.625.634	4.705.279	4.833.521	4.907.817	4.848.723
2013	4.980.778	5.040.222	5.035.243	4.989.193	4.890.928	4.763.680	4.698.814	4.698.783	4.724.355	4.811.383	4.808.908	4.701.338

EVOLUCIÓN DEL PARO REGISTRADO TODOS LOS SECTORES. ARAGÓN

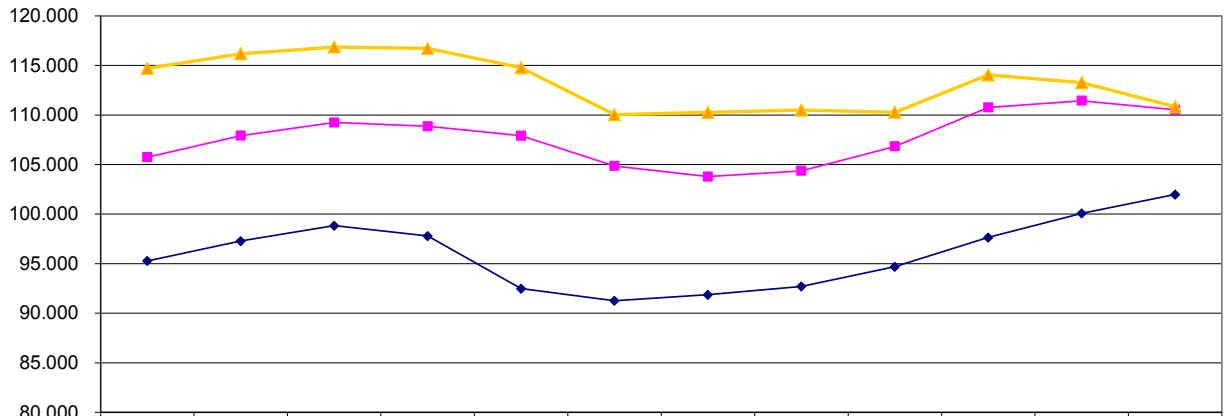

	Enero	Febrero	Marzo	Abril	Mayo	Junio	Julio	Agosto	Septiembre	Octubre	Noviembre	Diciembre
2011	95.279	97.283	98.840	97.800	92.485	91.271	91.872	92.715	94.701	97.648	100.078	101.982
2012	105.753	107.913	109.247	108.862	107.902	104.859	103.784	104.369	106.830	110.761	111.436	110.521
2013	114.705	116.173	116.855	116.713	114.763	110.029	110.262	110.493	110.268	114.040	113.257	110.832

EVOLUCIÓN DEL PARO AGRARIO REGISTRADO NACIONAL

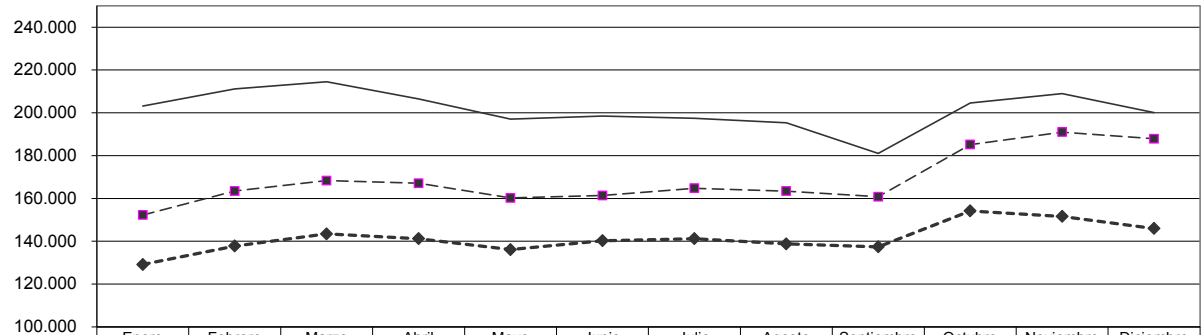

	Enero	Febrero	Marzo	Abril	Mayo	Junio	Julio	Agosto	Septiembre	Octubre	Noviembre	Diciembre
2011	129.119	137.733	143.431	141.162	136.103	140.228	141.209	138.742	137.392	154.168	151.597	145.961
2012	152.243	163.462	168.344	167.103	160.200	161.382	164.755	163.423	160.790	185.161	190.968	187.876
2013	203.179	211.166	214.497	206.467	197.062	198.532	197.469	195.304	181.076	204.564	208.954	200.064

EVOLUCIÓN DEL PARO REGISTRADO AGRARIO EN ARAGÓN

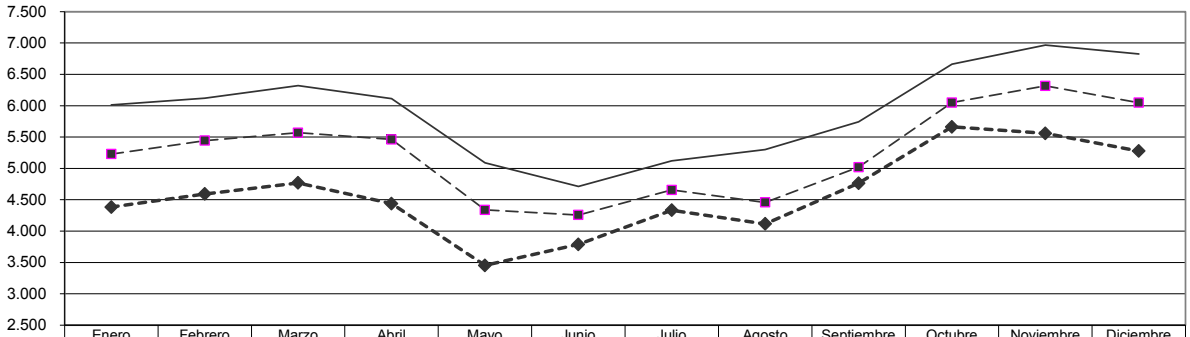

	Enero	Febrero	Marzo	Abril	Mayo	Junio	Julio	Agosto	Septiembre	Octubre	Noviembre	Diciembre
2011	4.384	4.592	4.769	4.439	3.454	3.788	4.333	4.116	4.764	5.662	5.558	5.277
2012	5.229	5.442	5.569	5.461	4.339	4.257	4.657	4.457	5.020	6.050	6.315	6.048
2013	6.012	6.118	6.319	6.114	5.089	4.711	5.122	5.300	5.743	6.662	6.965	6.824

EVOLUCIÓN MENSUAL DEL PARO REGISTRADO

ASPECTOS COMPARATIVOS DEL PARO REGISTRADO REGIONAL Y PROVINCIAL PARO AGRARIO

AÑO - MES		PARO NACIONAL	%S.M.A.	%S.=.M.A.A.	PARO REGIONAL	%S.M.A.	%S.=.M.A.A.
2010	Enero	**106.699**	0,53%		**3.624**	0,64%	
	Febrero	**113.570**	6,44%	32,01%	**3.759**	3,73%	77,65%
	Marzo	**120.679**	6,26%	28,77%	**4.020**	6,94%	76,32%
	Abril	**124.699**	3,33%	30,75%	**4.153**	3,31%	77,10%
	Mayo	**123.171**	-1,23%	23,27%	**3.465**	-16,57%	69,94%
	Junio	**123.345**	0,14%	30,59%	**3.316**	-4,30%	49,44%
	Julio	**122.278**	-0,87%	28,58%	**3.611**	8,90%	48,97%
	Agosto	**120.950**	-1,09%	27,29%	**3.327**	-7,86%	36,74%
	Septiembre	**117.398**	-2,94%	23,09%	**3.685**	10,76%	28,89%
	Octubre	**131.259**	11,81%	22,36%	**4.534**	23,04%	23,44%
	Noviembre	**133.696**	1,86%	21,47%	**4.822**	6,35%	29,45%
	Diciembre	**126.829**	-5,14%	19,50%	**4.520**	-6,26%	25,52%
2011	Enero	**129.119**	1,81%	21,01%	**4.384**	-3,01%	20,97%
	Febrero	**137.733**	6,67%	21,28%	**4.592**	4,74%	22,16%
	Marzo	**143.431**	4,14%	18,85%	**4.769**	3,85%	18,63%
	Abril	**141.162**	-1,58%	13,20%	**4.439**	-6,92%	6,89%
	Mayo	**136.103**	-3,58%	10,50%	**3.454**	-22,19%	-0,32%
	Junio	**140.228**	3,03%	13,69%	**3.788**	9,67%	14,23%
	Julio	**141.209**	0,70%	15,48%	**4.333**	14,39%	19,99%
	Agosto	**138.742**	-1,75%	14,71%	**4.116**	-5,01%	23,72%
	Septiembre	**137.392**	-0,97%	17,03%	**4.764**	15,74%	29,28%
	Octubre	**154.168**	12,21%	17,45%	**5.662**	18,85%	24,88%
	Noviembre	**151.597**	-1,67%	13,39%	**5.558**	-1,84%	15,26%
	Diciembre	**145.961**	-3,72%	15,08%	**5.277**	-5,06%	16,75%
2012	Enero	**152.243**	4,30%	17,91%	**5.229**	-0,91%	19,27%
	Febrero	**163.462**	7,37%	18,68%	**5.442**	4,07%	18,51%
	Marzo	**168.344**	2,99%	17,37%	**5.569**	2,33%	16,78%
	Abril	**167.103**	-0,74%	18,38%	**5.461**	-1,94%	23,02%
	Mayo	**160.200**	-4,13%	17,70%	**4.339**	-20,55%	25,62%
	Junio	**161.382**	0,74%	15,09%	**4.257**	-1,89%	12,38%
	Julio	**164.755**	2,09%	16,67%	**4.657**	9,40%	7,48%
	Agosto	**163.423**	-0,81%	17,79%	**4.457**	-4,29%	8,28%
	Septiembre	**160.790**	-1,61%	17,03%	**5.020**	12,63%	5,37%
	Octubre	**185.161**	15,16%	20,10%	**6.050**	20,52%	6,85%
	Noviembre	**190.968**	3,14%	25,97%	**6.315**	4,38%	13,62%
	Diciembre	**187.876**	-1,62%	28,72%	**6.048**	-4,23%	14,61%
2013	Enero	**203.179**	8,15%	33,46%	**6.012**	-0,60%	14,97%
	Febrero	**211.166**	3,93%	29,18%	**6.118**	1,76%	12,42%
	Marzo	**214.497**	1,58%	27,42%	**6.319**	3,29%	13,47%
	Abril	**206.467**	-3,74%	23,56%	**6.114**	-3,24%	11,96%
	Mayo	**197.062**	-4,56%	23,01%	**5.089**	-16,76%	17,29%
	Junio	**198.532**	0,75%	23,02%	**4.711**	-7,43%	10,66%
	Julio	**197.469**	-0,54%	19,86%	**5.122**	8,72%	9,98%
	Agosto	**195.304**	-1,10%	19,51%	**5.300**	3,48%	18,91%
	Septiembre	**181.076**	-7,29%	12,62%	**5.743**	8,36%	14,40%
	Octubre	**204.564**	12,97%	10,48%	**6.662**	16,00%	10,12%
	Noviembre	**208.954**	2,15%	9,42%	**6.965**	4,55%	10,29%
	Diciembre	**200.064**	-4,25%	6,49%	**6.824**	-2,02%	12,83%

% S.=.M.A.A.: variación “SOBRE MISMO MES DEL AÑO ANTERIOR” (INTERANUAL)

% S.=.M.A.: variación “SOBRE MES ANTERIOR” (INTERMENSUAL)

Fuentes: INE (EPA 4º trimestre 2012), SEPE.

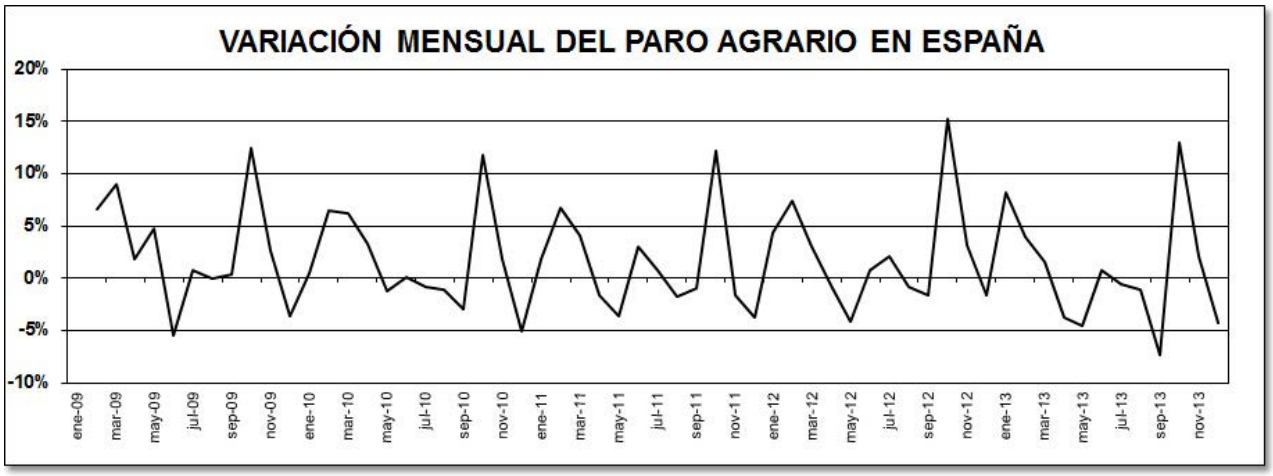
VARIACIÓN MENSUAL DEL PARO AGRARIO EN ESPAÑA
20%
15%
10%
5%
0%
-5%
-10%
ene-09
mar-09
may-09
jul-09
sep-09
nov-09
ene-10
mar-10
may-10
jul-10
sep-10
nov-10
ene-11
mar-11
may-11
jul-11
sep-11
nov-11
ene-12
mar-12
may-12
jul-12
sep-12
nov-12
ene-13
mar-13
may-13
jul-13
sep-13
nov-13

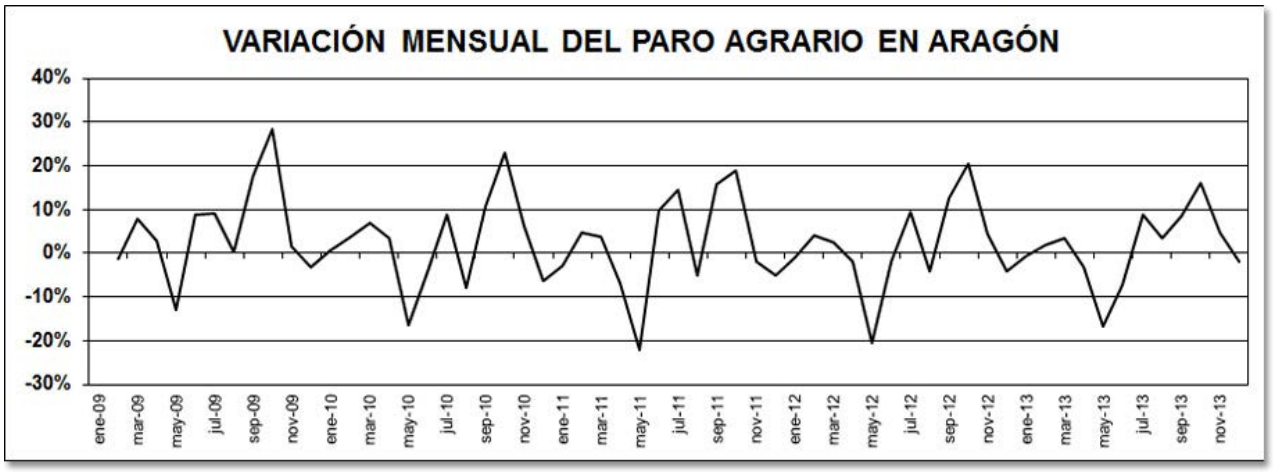
VARIACIÓN MENSUAL DEL PARO AGRARIO EN ARAGÓN
40%
30%
20%
10%
0%
-10%
-20%
-30%
ene-09
mar-09
may-09
jul-09
sep-09
nov-09
ene-10
mar-10
may-10
jul-10
sep-10
nov-10
ene-11
mar-11
may-11
jul-11
sep-11
nov-11
ene-12
mar-12
may-12
jul-12
sep-12
nov-12
ene-13
mar-13
may-13
jul-13
sep-13
nov-13

AFILIADOS A LA SEGURIDAD SOCIAL POR REGÍMENES EN ESPAÑA

DATOS TOTALES DE AFILIADOS EN ALTA POR REGÍMENES - ESPAÑA

AÑO	Periodo	REGIMEN GENERAL				RÉGIMEN ESPECIAL AGRARIO			RÉGIMEN ESPECIAL DE AUTÓNOMOS					TOTAL SISTEMA SECTOR AGRARIO
		Régimen General Actividad Agraria	Sistema Especial Agrario (1)			Cuenta Ajena (2)			Sistema Especial de Trabajadores Agrarios SETA (3)			RÉGIMEN ESPECIAL AUTÓNOMOS AGRARIOS	TOTAL AUTÓNOMOS AGRARIOS	
			HOMBRES	MUJERES	TOTAL	HOMBRES	MUJERES	TOTAL	HOMBRES	MUJERES	TOTAL			
2010	Enero	52.699				476.991	380.527	857.518	141.781	76.085	**217.866**	70.806	**288.672**	**1.198.889**
	Febrero	53.278				462.800	378.789	841.589	141.014	75.585	**216.599**	70.923	**287.522**	**1.182.389**
	Marzo	52.035				447.062	381.976	829.038	140.419	75.140	**215.559**	71.005	**286.564**	**1.167.637**
	Abril	56.344				432.273	385.142	817.415	139.855	74.767	**214.622**	71.072	**285.694**	**1.159.453**
	Mayo	58.815				432.398	385.990	818.388	139.528	74.433	**213.961**	71.112	**285.073**	**1.162.276**
	Junio	61.295				422.693	372.356	795.049	139.033	74.078	**213.111**	71.205	**284.316**	**1.140.660**
	Julio	65.260				410.593	363.917	774.510	138.537	73.773	**212.310**	71.077	**283.387**	**1.123.157**
	Agosto	64.904				411.521	360.518	772.039	138.112	73.446	**211.558**	70.887	**282.445**	**1.119.388**
	Septiembre	62.878				451.478	375.112	826.590	137.692	73.136	**210.828**	70.713	**281.541**	**1.171.009**
	Octubre	58.904				443.140	371.905	815.045	137.272	72.790	**210.062**	70.607	**280.669**	**1.154.618**
	Noviembre	57.257				452.302	368.351	820.653	136.792	72.427	**209.219**	70.501	**279.720**	**1.157.630**
	Diciembre	54.402				487.711	370.522	858.233	136.442	72.142	**208.584**	70.513	**279.097**	**1.191.732**
2011	Enero	54.235				479.410	367.469	846.879	136.104	71.829	**207.933**	70.296	**278.229**	**1.179.343**
	Febrero	54.393				453.640	365.765	819.405	135.822	71.643	**207.465**	70.255	**277.720**	**1.151.518**
	Marzo	56.491				439.935	372.287	812.222	135.667	71.465	**207.132**	70.232	**277.364**	**1.146.077**
	Abril	54.639				441.388	378.941	820.329	135.501	71.341	**206.842**	70.311	**277.153**	**1.152.121**
	Mayo	54.870				453.939	380.799	834.738	135.125	71.112	**206.237**	70.374	**276.611**	**1.166.219**
	Junio	56.825				438.495	362.892	801.387	134.684	70.823	**205.507**	70.443	**275.950**	**1.134.162**
	Julio	59.930				424.112	355.871	779.983	134.404	70.476	**204.880**	70.339	**275.219**	**1.115.132**
	Agosto	59.403				429.485	353.766	783.251	134.056	70.161	**204.217**	70.161	**274.378**	**1.117.032**
	Septiembre	56.485				463.612	365.009	828.621	133.832	69.943	**203.775**	70.064	**273.839**	**1.158.945**
	Octubre	51.774				449.050	359.780	808.830	133.587	69.714	**203.301**	69.983	**273.284**	**1.133.888**
	Noviembre	50.538				477.790	360.606	838.396	133.370	69.477	**202.847**	69.895	**272.742**	**1.161.676**
	Diciembre	48.638				504.740	363.251	867.991	133.167	69.251	**202.418**	69.921	**272.339**	**1.188.968**
2012	Enero	47.693	484.734	357.470	**842.204**				132.839	68.960	**201.799**	69.680	**271.479**	**1.161.376**
	Febrero	48.584	466.773	358.311	**825.088**				132.669	68.747	**201.416**	69.689	**271.105**	**1.144.777**
	Marzo	49.729	454.635	363.096	**817.731**				132.552	68.638	**201.190**	69.758	**270.948**	**1.138.408**
	Abril	50.242	453.092	364.940	**818.032**				132.434	68.454	**200.888**	69.790	**270.678**	**1.138.952**
	Mayo	52.313	463.106	367.187	**830.293**				132.229	68.247	**200.476**	69.914	**270.390**	**1.152.996**
	Junio	53.065	460.482	362.844	**823.327**				131.961	68.071	**200.032**	70.101	**270.133**	**1.146.524**
	Julio	54.337	444.855	354.813	**799.671**				131.612	67.788	**199.400**	70.094	**269.494**	**1.123.501**
	Agosto	54.763	440.094	349.379	**789.476**				131.175	67.452	**198.627**	69.880	**268.507**	**1.112.746**
	Septiembre	55.570	457.926	353.689	**811.617**				131.024	67.268	**198.292**	69.901	**268.193**	**1.135.380**
	Octubre	50.041	445.707	345.151	**790.860**				130.737	66.987	**197.724**	70.026	**267.750**	**1.108.651**
	Noviembre	47.264	458.616	342.474	**801.090**				130.464	66.763	**197.227**	69.787	**267.014**	**1.115.368**
	Diciembre	45.443	472.522	340.978	**813.500**				130.392	66.600	**196.992**	69.860	**266.852**	**1.125.795**
2013	Enero	45.304	442.403	335.788	**778.191**				130.220	66.364	**196.584**	69.645	**266.229**	**1.089.724**
	Febrero	46.032	428.252	337.279	**765.531**				130.399	66.434	**196.833**	69.699	**266.532**	**1.078.095**
	Marzo	48.395	425.147	342.173	**767.322**				130.243	66.248	**196.491**	69.807	**266.298**	**1.082.015**
	Abril	49.510	453.092	364.940	**818.032**				130.282	66.138	**196.420**	70.026	**266.446**	**1.133.988**
	Mayo	51.081	418.621	338.945	**757.566**				130.208	66.018	**196.226**	70.244	**266.470**	**1.075.117**
	Junio	53.241	401.022	323.019	**724.041**				130.093	65.918	**196.011**	70.440	**266.451**	**1.043.733**
	Julio	54.370	387.523	317.252	**704.776**				129.888	65.614	**195.503**	70.441	**265.944**	**1.025.090**
	Agosto	54.541	381.871	311.290	**693.161**				129.674	65.325	**194.999**	70.288	**265.287**	**1.012.989**
	Septiembre	54.899	430.562	326.107	**756.670**				129.690	65.242	**194.933**	70.362	**265.295**	**1.076.864**
	Octubre	52.049	406.863	313.958	**720.821**				129.707	65.109	**194.817**	70.579	**265.396**	**1.038.266**
	Noviembre	49.772	433.662	312.332	**745.995**				129.808	65.120	**194.928**	70.783	**265.711**	**1.061.478**
	Diciembre	46.667	477.931	316.655	**794.586**				129.868	65.035	**194.903**	70.978	**265.881**	**1.107.134**

(1) Vigente desde 1-enero-2012
(2) Extinguido 1-enero-2012
(3) Vigente desde 1-enero-2008

AFILIADOS A LA SEGURIDAD SOCIAL POR REGÍMENES EN ARAGÓN

DATOS TOTALES DE AFILIADOS EN ALTA POR REGÍMENES - ARAGÓN

AÑO	Periodo	REGIMEN GENERAL				RÉGIMEN ESPECIAL AGRARIO			RÉGIMEN ESPECIAL DE AUTÓNOMOS					TOTAL SISTEMA SECTOR AGRARIO
		Régimen General Actividad Agraria	Sistema Especial Agrario (1)			Cuenta Ajena (2)			Sistema Especial de Trabajadores Agrarios SETA (3)			RÉGIMEN ESPECIAL AUTÓNOMOS AGRARIOS	TOTAL AUTÓNOMOS AGRARIOS	
			HOMBRES	MUJERES	TOTAL	HOMBRES	MUJERES	TOTAL	HOMBRES	MUJERES	TOTAL			
2010	Enero	3.840				9.185	2.544	**11.729**	9.772	3.183	**12.955**	7.546	**20.501**	**36.070**
	Febrero	4.019				8.868	2.483	**11.351**	9.736	3.175	**12.911**	7.533	**20.444**	**35.814**
	Marzo	4.155				8.193	2.235	**10.428**	9.706	3.164	**12.870**	7.513	**20.383**	**34.966**
	Abril	4.669				7.048	1.815	**8.863**	9.670	3.156	**12.826**	7.502	**20.328**	**33.860**
	Mayo	4.740				8.060	2.449	**10.509**	9.641	3.154	**12.795**	7.498	**20.293**	**35.542**
	Junio	4.957				9.653	3.366	**13.019**	9.612	3.155	**12.767**	7.757	**20.524**	**38.500**
	Julio	5.136				9.685	3.494	**13.179**	9.585	3.158	**12.743**	7.461	**20.204**	**38.519**
	Agosto	5.023				9.771	3.357	**13.128**	9.563	3.151	**12.714**	7.439	**20.153**	**38.304**
	Septiembre	4.720				10.437	3.410	**13.847**	9.522	3.146	**12.668**	7.423	**20.091**	**38.658**
	Octubre	4.542				9.680	3.059	**12.739**	9.519	3.158	**12.677**	7.432	**20.109**	**37.390**
	Noviembre	4.087				8.704	2.498	**11.202**	9.485	3.144	**12.629**	7.421	**20.050**	**35.339**
	Diciembre	3.853				9.004	2.283	**11.287**	9.460	3.125	**12.585**	7.416	**20.001**	**35.141**
2011	Enero	3.878				9.023	2.147	**11.170**	9.426	3.135	**12.561**	7.375	**19.936**	**34.984**
	Febrero	3.931				8.380	1.885	**10.265**	9.403	3.147	**12.550**	7.381	**19.931**	**34.127**
	Marzo	4.229				7.730	1.895	**9.625**	9.389	3.148	**12.537**	7.373	**19.910**	**33.764**
	Abril	4.448				7.742	2.046	**9.788**	9.363	3.144	**12.507**	7.370	**19.877**	**34.113**
	Mayo	4.721				10.145	3.349	**13.494**	9.333	3.156	**12.489**	7.358	**19.847**	**38.062**
	Junio	4.983				11.229	3.929	**15.158**	9.315	3.146	**12.461**	7.352	**19.813**	**39.954**
	Julio	5.081				10.500	3.690	**14.190**	9.289	3.142	**12.431**	7.339	**19.770**	**39.041**
	Agosto	4.939				10.656	3.498	**14.154**	9.266	3.139	**12.405**	7.327	**19.732**	**38.825**
	Septiembre	4.693				10.459	3.302	**13.761**	9.236	3.127	**12.363**	7.309	**19.672**	**38.126**
	Octubre	4.226				9.332	2.870	**12.202**	9.201	3.119	**12.320**	7.295	**19.615**	**36.043**
	Noviembre	3.877				8.974	2.379	**11.353**	9.206	3.108	**12.314**	7.277	**19.591**	**34.821**
	Diciembre	3.801				9.278	2.141	**11.419**	9.184	3.099	**12.283**	7.271	**19.554**	**34.774**
2012	Enero	3.808	7.930	1.697	**9.627**				9.154	3.097	**12.251**	7.248	**19.499**	**32.934**
	Febrero	3.977	7.909	1.671	**9.580**				9.141	3.096	**12.237**	7.223	**19.460**	**33.017**
	Marzo	4.286	7.653	1.584	**9.237**				9.113	3.107	**12.220**	7.234	**19.454**	**32.977**
	Abril	4.789	7.382	1.468	**8.850**				9.104	3.112	**12.216**	7.233	**19.449**	**33.088**
	Mayo	5.016	11.469	3.174	**14.643**				9.081	3.112	**12.193**	7.264	**19.457**	**39.116**
	Junio	5.092	14.023	4.370	**18.392**				9.069	3.121	**12.190**	7.263	**19.453**	**42.938**
	Julio	5.172	12.843	3.953	**16.796**				9.063	3.116	**12.179**	7.265	**19.444**	**41.412**
	Agosto	5.146	12.385	3.636	**16.021**				9.038	3.155	**12.153**	7.254	**19.407**	**40.574**
	Septiembre	4.922	10.056	2.863	**12.919**				9.005	3.109	**12.114**	7.237	**19.351**	**37.192**
	Octubre	4.774	7.094	1.960	**9.054**				8.986	3.093	**12.079**	7.242	**19.321**	**33.149**
	Noviembre	4.360	6.977	1.598	**8.575**				8.973	3.081	**12.054**	7.210	**19.264**	**32.199**
	Diciembre	4.281	6.916	1.530	**8.446**				8.973	3.064	**12.037**	7.208	**19.245**	**31.972**
2013	Enero	4.314	6.931	1.410	8.341				8.969	3.071	13.040	6.208	19.248	31.903
	Febrero	4.514	6.679	1.205	7.884				8.974	3.090	12.064	7.206	19.270	31.668
	Marzo	4.719	6.530	1.162	7.692				8.980	3.091	12.071	7.211	19.282	31.693
	Abril	4.922	7.303	1.537	8.840				8.965	3.105	12.070	7.221	19.291	33.053
	Mayo	5.308	12.328	3.530	15.858				8.931	3.107	12.038	7.222	19.260	40.426
	Junio	5.500	14.303	4.432	18.735				8.922	3.124	12.046	7.217	19.263	43.498
	Julio	5.687	12.601	3.631	16.232				8.928	3.122	12.050	7.237	19.287	41.206
	Agosto	5.495	12.248	3.108	15.356				8.911	3.115	12.026	7.226	19.252	40.103
	Septiembre	5.313	9.872	2.478	12.350				8.892	3.102	11.994	7.215	19.209	36.872
	Octubre	5.073	6.995	1.500	8.495				8.892	3.086	11.978	7.227	19.205	32.773
	Noviembre	4.775	6.865	1.295	8.160				8.873	3.084	11.957	7.227	19.184	32.119
	Diciembre	4.421	6.707	1.199	7.906				8.859	3.078	11.937	7.214	19.151	31.478

1) Vigente desde 1-enero-2012
(2) Extinguido 1-enero-2012
(3)Vigente desde 1-enero-2008

AFILIADOS A LA SEGURIDAD SOCIAL POR PROVINCIAS

EVOLUCIÓN DE AFILIADOS EN R.E. AGRARIO CTA.PROPIA Y EN AUTÓNOMOS (ACTIVIDAD AGRARIA)

	HUESCA				TERUEL				ZARAGOZA			
	R. E. AGRARIO			AUTONO-MOS ACT. AGRARIA	R.E. AGRARIO			AUTONO-MOS ACT. AGRARIA	R.E. AGRARIO			AUTONO-MOS ACT. AGRARIA
	CTA. PROPIA	R.E. AGRARIO (Cta. Ajena)	TOTAL R.E. AGRARIO		CTA. PROPIA	S.E. AGRARIO (Cta. Ajena)	TOTAL R.E. AGRARIO		CTA. PROPIA	S.E. AGRARIO (Cta. Ajena)	TOTAL R.E. AGRARIO	
1995			**8.758**				**8.589**				**12.899**	
1996			**8.634**				**8.346**				**12.673**	
1997			**8.289**				**8.000**				**11.955**	
1998	5.779	2.026	**7.805**	2.823	6.950	775	**7.725**	539	7.724	3.920	**11.644**	2.913
1999	5.485	1.926	**7.411**	3.044	6.576	850	**7.426**	565	7.337	3.660	**10.997**	3.051
2000	4.408	1.715	**6.123**	3.568	6.267	743	**7.010**	606	7.014	3.440	**10.454**	3.188
2001	2.259	1.486	**3.745**	6.147	5.964	762	**6.726**	646	6.662	3.313	**9.975**	3.345
2002	2.077	1.775	**3.852**	6.195	5.736	764	**6.500**	688	6.418	3.542	**9.960**	3.521
2003	1.898	2.010	**3.908**	6.272	5.461	794	**6.255**	799	6.141	4.379	**10.520**	3.682
2004	1.407	1.403	**2.810**	5827	4.354	763	**5.117**	793	4.843	3.544	**8.387**	3.518
2005	1.620	1.841	**3.461**	6577	4.969	977	**5.946**	922	5.563	4.788	**10.351**	3.932
2006	1.486	1.873	**3.359**	6.547	4.720	985	**5.705**	946	5.218	4.671	**9.889**	4.007
2007	2.599	1.749	**4.348**	4838	4.542	1.146	**5.688**	955	5.039	4.806	**9.845**	3.954
2008	-	1.764	**1.764**	7702	-	1.300	**1.300**	5.239	-	5.713	**5.713**	8.698
2009	-	2.089	**2.089**	7393	-	1.461	**1.461**	4.972	-	8.255	**8.255**	8.188
2010	-	2.135	**2.135**	7276	-	1.262	**1.262**	4.773	-	7.911	**7.911**	7.952
2011	-	2.144	**2.144**	7130	-	1.167	**1.167**	4.615	-	7.435	**7.435**	7.806

(*) Desde enero 2008, se ha procedido a la Integración en el Régimen Especial de los Trabajadores por Cuenta Propia o Autónomos, en el nuevo Sistema Especial de Trabajadores Agrarios (S.E.T.A.), de los trabajadores por cuenta propia del Régimen Especial A.

EVOLUCIÓN DE AFILIADOS EN R.E. AGRARIO CTA.PROPIA Y EN AUTÓNOMOS (ACTIVIDAD AGRARIA)

	ARAGON				TOTAL
	R.E. AGRARIO			AUTONOMOS ACT. AGRARIA	
	CTA. PROPIA	R.E. AGRARIO (Cta. Ajena)	TOTAL R.E.AGRARIO		
1995			**8.758**		
1996			**8.634**		
1997			**8.289**		
1998	25.148	5.478	**15.529**	6.743	**22.272**
1999	23.908	5.542	**14.748**	6.704	**21.452**
2000	21.872	5.509	13.137	7.008	**20.145**
2001	18.960	5.477	10.407	9.460	**19.867**
2002	18.537	5.984	10.270	9.737	**20.007**
2003	18.673	6.491	10.049	10.651	20.700
2004	12.908	6.229	19.137	11.020	30.157
2005	12.152	7.606	19.758	11.431	31.189
2006	11.424	7.529	18.953	11.500	30.453
2007	12.180	7.701	19.881	9.747	29.628
2008	-	8.673	8.673	21.639	30.312
2009	-	11.983	11.983	20.569	32.552
2010	-	11.287	11.287	20.012	31.299
2011	-	11.419	11.419	19.554	30.973

EVOLUCIÓN SISTEMA ESPECIAL AGRARIO

SISTEMA ESPECIAL AGRARIO (CUENTA AJENA)										
AÑO	MES	Huesca		Teruel		Zaragoza		Aragón		TOTAL
		VARONES	MUJERES	VARONES	MUJERES	VARONES	MUJERES	VARONES	MUJERES	
2010	enero	1.766	327	1.095	307	6.215	1.894	9.076	2.528	**11.604**
	febrero	1.659	304	1.038	295	5.832	1.789	8.529	2.388	**10.917**
	marzo	1.503	273	1.025	251	5.049	1.428	7.577	1.952	**9.529**
	abril	1.492	313	997	272	4.319	1.113	6.808	1.698	**8.506**
	mayo	2.443	823	1.129	429	5.258	1.717	8.830	2.969	**11.799**
	junio	2.548	902	1.231	481	6.121	2.152	9.900	3.535	**13.435**
	julio	2.641	915	1.126	422	5.630	2.044	9.397	3.381	**12.778**
	agosto	2.778	920	1.025	349	6.572	2.144	10.375	3.413	**13.788**
	septiembre	2.189	661	1.075	331	6.992	2327	10.256	3.319	**13.575**
	octubre	1.856	474	1.070	329	6.042	1.945	8.968	2.748	**11.716**
	noviembre	1.741	402	950	228	5.812	1.693	8.503	2.323	**10.826**
	diciembre	1.766	369	1.014	248	6.304	1.607	9.084	2.224	**11.308**
2011	enero	1.810	369	949	223	6.001	1.445	8.760	2.037	**10.797**
	febrero	1.707	329	912	217	5.352	1.281	7.971	1.827	**9.798**
	marzo	1.689	364	888	220	4.924	1.288	7.501	1.872	**9.373**
	abril	1.909	549	934	277	5.446	1.543	8.289	2.369	**10.658**
	mayo	2.823	985	1.130	468	7.088	2.360	11.041	3.813	**14.854**
	junio	2.888	1017	1.129	445	7.054	2.413	11.071	3.875	**14.946**
	julio	3.003	1.033	1.020	421	6.018	2.028	10.041	3.482	**13.523**
	agosto	2.855	945	956	363	6.957	2.152	10.768	3.460	**14.228**
	septiembre	2.237	687	994	337	6.875	2.107	10.106	3.131	**13.237**
	octubre	2.005	563	915	265	5.926	1.776	8.846	2.604	**11.450**
	noviembre	1.890	414	966	202	6.210	1.654	9.066	2.270	**11.336**
	diciembre	1.811	333	978	189	6.043	13.92	8.832	1.914	**10.746**
2012	enero	2.075	327	830	145	5.025	1.225	7.930	1.697	**9.627**
	febrero	2.113	320	830	140	4.818	1.168	7.761	1.628	**9.389**
	marzo	2.066	321	837	117	4.473	1.034	7.376	1.472	**8.848**
	abril	2.405	490	911	119	4.634	996	7.950	1.605	**9.555**
	mayo	4.739	1.421	1.068	364	7.222	2.092	13.029	3.877	**16.906**
	junio	4.541	1.450	1.073	428	8.223	2.551	13.837	4.429	**18.266**
	julio	4.878	1.378	1.013	427	6.455	1.972	12.346	3.777	**16.123**
	agosto	4.070	1.169	906	336	7.409	2.131	12.385	3.636	**16.021**
	septiembre	2.581	650	930	351	6.545	1.862	10.056	2.863	**12.919**
	octubre	2.100	447	868	315	4.126	1.198	7.094	1.960	**9.054**
	noviembre	2.142	441	779	167	4.056	990	6.977	1.598	**8.575**
	diciembre	2.146	378	751	168	4.019	984	6.916	1.530	**8.446**
2013	enero	2.204	357	735	155	3.992	898	6.931	1.410	8.341
	febrero	2.264	343	752	131	3.663	731	6.679	1.205	7.884
	marzo	2.269	335	743	122	3.518	705	6.530	1.162	7.692
	abril	2.686	570	817	110	3.800	857	7.303	1.537	8.840
	mayo	5.088	1.418	935	325	6.305	1.787	12.328	3.530	15.858
	junio	5.185	1.433	977	433	8.141	2.566	14.303	4.432	18.735
	julio	5.396	1.404	825	350	6.380	1.877	12.601	3.631	16.232
	agosto	4.999	1.197	759	289	6.490	1.622	12.248	3.108	15.356
	septiembre	2.784	578	793	307	6.295	1.593	9.872	2.478	12.350
	octubre	2.200	412	677	224	4.118	864	6.995	1.500	8.495
	noviembre	2.426	449	656	131	3.783	715	6.865	1.295	8.160
	diciembre	2.340	397	674	139	3.693	663	6.707	1.199	7.906

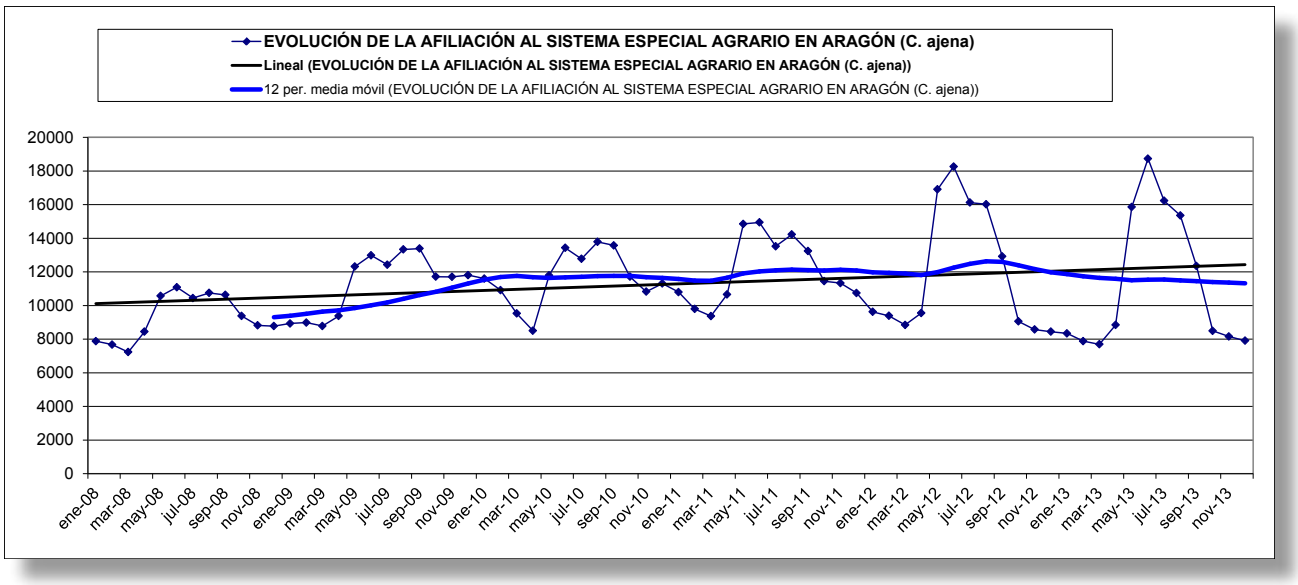
EVOLUCIÓN DE LA AFILIACIÓN AL SISTEMA ESPECIAL AGRARIO EN ARAGÓN (C. ajena)
Lineal (EVOLUCIÓN DE LA AFILIACIÓN AL SISTEMA ESPECIAL AGRARIO EN ARAGÓN (C. ajena))
12 per. media móvil (EVOLUCIÓN DE LA AFILIACIÓN AL SISTEMA ESPECIAL AGRARIO EN ARAGÓN (C. ajena))
20000
18000
16000
14000
12000
10000
8000
6000
4000
2000
0
ene-08 mar-08 may-08 jul-08 sep-08 nov-08 ene-09 mar-09 may-09 jul-09 sep-09 nov-09 ene-10 mar-10 may-10 jul-10 sep-10 nov-10 ene-11 mar-11 may-11 jul-11 sep-11 nov-11 ene-12 mar-12 may-12 jul-12 sep-12 nov-12 ene-13 mar-13 may-13 jul-13 sep-13 nov-13

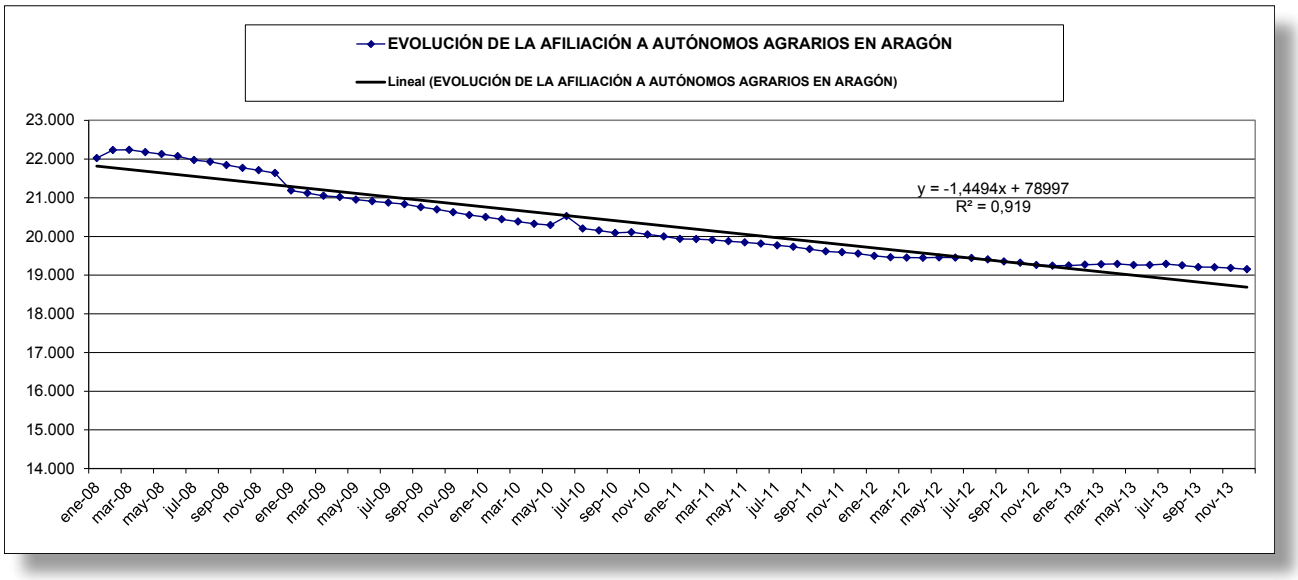
EVOLUCIÓN DE LA AFILIACIÓN A AUTÓNOMOS AGRARIOS EN ARAGÓN
Lineal (EVOLUCIÓN DE LA AFILIACIÓN A AUTÓNOMOS AGRARIOS EN ARAGÓN)
y = -1,4494x + 78997
R² = 0,919
23.000
22.000
21.000
20.000
19.000
18.000
17.000
16.000
15.000
14.000
ene-08 mar-08 may-08 jul-08 sep-08 nov-08 ene-09 mar-09 may-09 jul-09 sep-09 nov-09 ene-10 mar-10 may-10 jul-10 sep-10 nov-10 ene-11 mar-11 may-11 jul-11 sep-11 nov-11 ene-12 mar-12 may-12 jul-12 sep-12 nov-12 ene-13 mar-13 may-13 jul-13 sep-13 nov-13

EVOLUCIÓN SISTEMA ESPECIAL AGRARIO EXTRANJEROS

AÑO	MES	SISTEMA ESPECIAL AGRARIO EXTRANJEROS					
		SISTEMA ESPECIAL AGRARIO (C. Ajena)			SISTEMA ESPECIAL AGRARIO (C. Ajena)		
		ESPAÑA			ARAGÓN		
		HOMBRES	MUJERES	TOTAL	HOMBRES	MUJERES	TOTAL
2010	enero	192.671	70.324	**262.995**	7.349	2.181	**9.530**
	febrero	185.444	70.587	**256.031**	7.062	2.132	**9.194**
	marzo	176.883	76.178	**253.061**	6.440	1.981	**8.421**
	abril	171.142	81.213	**252.355**	5.386	1.509	**6.895**
	mayo	173.947	82.096	**256.043**	6.358	2.052	**8.410**
	junio	166.772	70.161	**236.933**	7.839	2.902	**10.741**
	julio	158.009	63.566	**221.575**	7.808	3.022	**10.830**
	agosto	159.422	62.105	**221.527**	7.856	2.896	**10.752**
	septiembre	183.518	72.505	**256.023**	8.443	2.947	**11.390**
	octubre	178.639	71.551	**250.190**	7.717	2.640	**10.357**
	noviembre	183.333	68.369	**251.702**	6.824	2.117	**8.941**
	diciembre	198.258	67.654	**265.912**	7.171	1.920	**9.091**
2011	enero	192.951	65.929	**258.880**	6.936	1.693	**8.629**
	febrero	179.563	66.766	**246.329**	6.205	1.497	**7.702**
	marzo	172.529	74.346	**246.875**	5.740	1.555	**7.295**
	abril	174.183	80.470	**254.653**	6.459	1.987	**8.446**
	mayo	184.054	80.603	**264.657**	8.970	3.320	**12.290**
	junio	172.517	65.145	**237.662**	8.978	3.409	**12.387**
	julio	161.978	60.231	**222.209**	8.397	3.223	**11.620**
	agosto	164.686	59.420	**224.106**	8.443	3.029	**11.472**
	septiembre	182.245	67.692	**249.937**	8.224	2.868	**11.092**
	octubre	175.060	65.204	**240.264**	7.231	2.476	**9.707**
	noviembre	186.018	64.638	**250.656**	6.950	2.010	**8.960**
	diciembre	193.939	63.481	**257.420**	6.869	1.575	**8.444**
2012	enero	184.338	61.999	**246.337**	5.821	1.354	**7.175**
	febrero	176.898	64.768	**241.666**	5.679	1.287	**6.966**
	marzo	171.505	70.687	**242.192**	5.347	1.126	**6.473**
	abril	171.541	73.096	**244.637**	5.369	1.120	**6.489**
	mayo	178.127	73.904	**252.031**	9.105	2.694	**11.799**
	junio	168.763	66.729	**235.492**	11.092	3.856	**14.948**
	julio	161.688	63.428	**225.116**	9.673	3.193	**12.866**
	agosto	163.273	62.531	**225.804**	9.576	3.033	**12.609**
	septiembre	166.619	63.788	**230.407**	7.546	2.379	**9.925**
	octubre	162.510	59.824	**222.334**	4.893	1.541	**6.434**
	noviembre	168.335	58.262	**226.597**	4.829	1.221	**6.050**
	diciembre	169.400	56.502	**225.902**	4.763	1.159	**5.922**
2013	enero	159.090	55.633	**214.723**	4.813	1.078	**5.891**
	febrero	152.814	58.120	**210.934**	4.627	882	**5.509**
	marzo	151.832	62.375	**214.207**	4.515	837	**5.352**
	abril	150.999	64.632	**215.631**	5.149	1.159	**6.308**
	mayo	144.879	59.068	**203.947**	9.627	2.939	**12.566**
	junio	132.824	46.607	**179.431**	11.259	3.742	**15.001**
	julio	124.140	43.109	**167.249**	9.635	2.991	**12.626**
	agosto	120.592	39.715	**160.307**	9.305	2.519	**11.824**
	septiembre	142.317	48.164	**190.481**	7.302	1.948	**9.250**
	octubre	132.739	42.584	**175.323**	4.788	1.163	**5.951**
	noviembre	141.302	40.659	**181.961**	4.651	948	**5.599**
	diciembre	154.214	40.228	**194.442**	4.483	863	**5.346**

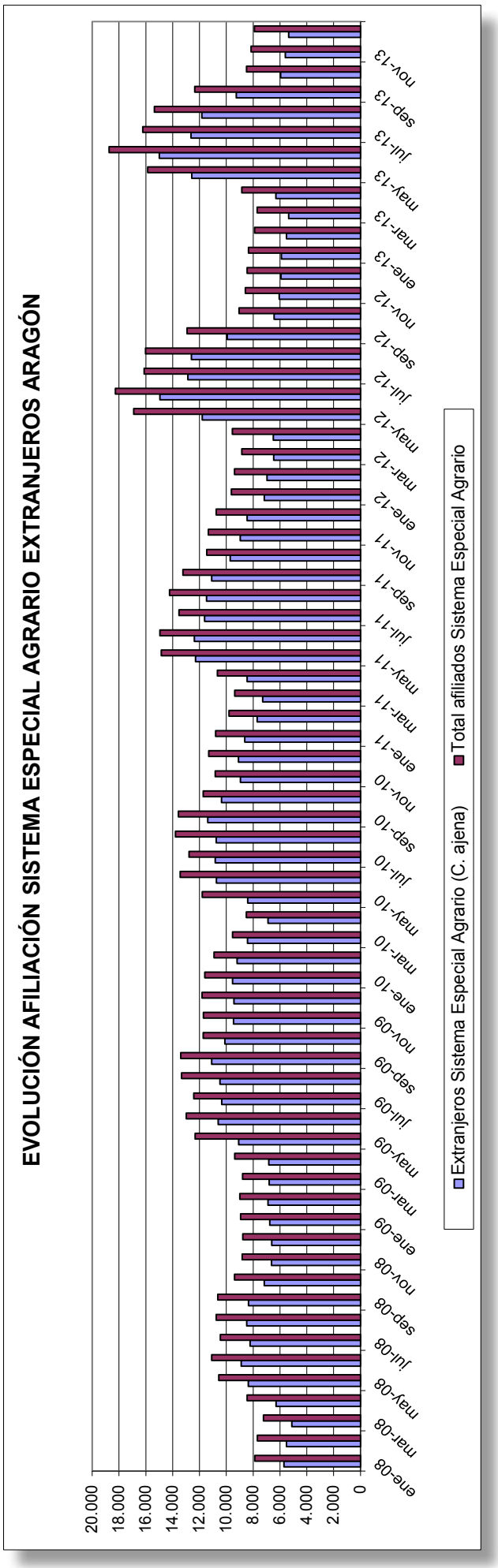
EVOLUCIÓN AFILIACIÓN SISTEMA ESPECIAL AGRARIO EXTRANJEROS ARAGÓN
20.000
18.000
16.000
14.000
12.000
10.000
8.000
6.000
4.000
2.000
0
ene-08
mar-08
may-08
jul-08
sep-08
nov-08
ene-09
mar-09
may-09
jul-09
sep-09
nov-09
ene-10
mar-10
may-10
jul-10
sep-10
nov-10
ene-11
mar-11
may-11
jul-11
sep-11
nov-11
ene-12
mar-12
may-12
jul-12
sep-12
nov-12
ene-13
mar-13
may-13
jul-13
sep-13
nov-13
Extranjeros Sistema Especial Agrario (C. ajena)
Total afiliados Sistema Especial Agrario

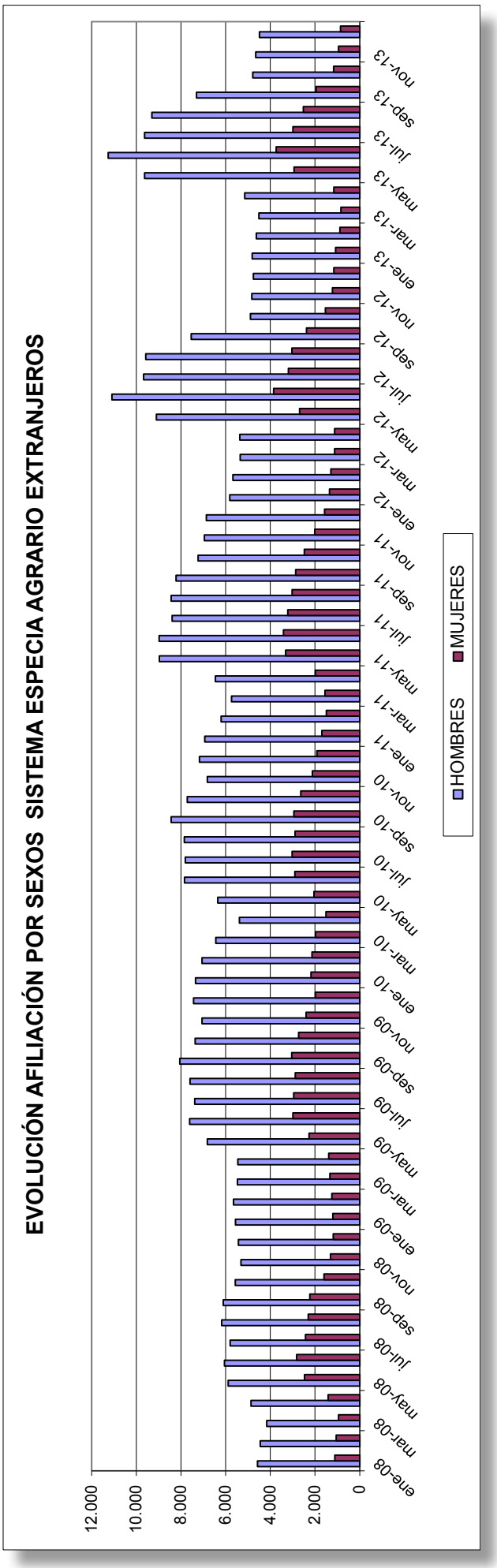
EVOLUCIÓN AFILIACIÓN POR SEXOS SISTEMA ESPECIA AGRARIO EXTRANJEROS
12.000
10.000
8.000
6.000
4.000
2.000
0
ene-08
mar-08
may-08
jul-08
sep-08
nov-08
ene-09
mar-09
may-09
jul-09
sep-09
nov-09
ene-10
mar-10
may-10
jul-10
sep-10
nov-10
ene-11
mar-11
may-11
jul-11
sep-11
nov-11
ene-12
mar-12
may-12
jul-12
sep-12
nov-12
ene-13
mar-13
may-13
jul-13
sep-13
nov-13
HOMBRES
MUJERES

V USOS DEL SUELO Y SUPERFICIES PRODUCTIVAS

- Introducción.
- Distribución general de tierras por provincias y Comarcas Agrarias. 2011 a 2013.
- Superficies dedicadas a cultivos leñosos y herbáceos por provincias y Comarcas Agrarias. 2011, 2012 y 2013.
- Resultados de la encuesta sobre superficies 2013. Aragón.
- Encuesta sobre superficies y rendimientos de cultivos en Aragón (ESYRCE). 2011-2013.
- El estado de producción de los cultivos leñosos en Aragón y España (2012) según encuesta ESYRCE.
- Técnica de mantenimiento del suelo en cultivos leñosos y barbechos. Distribución por CC.AA.
- Tipo de siembra. Distribución por cultivos y por Comunidades Autónomas.
- Siembra directa. Distribución por Comunidades Autónomas y cultivos.
- Tipificación de regadíos e invernaderos.
- Tipos de regadío. Distribución de tierras de regadío e invernaderos 2012.
- Tipos de invernaderos 2012.
- Matríz de cambio de cultivos - Destino de las superficies de cultivos de 2011.
- Matríz de cambio de cultivos - Origen de las superficies de cultivos de 2012.
- Cartografía sobre usos del suelo.

INTRODUCCIÓN

Se incluye en este capítulo la información sobre distribución general de la tierra en sus diferentes aprovechamientos.

La investigación sobre la distribución general de las tierras se realiza por los Servicios Provinciales del Departamento de Desarrollo Rural y Sostenibilidad del Gobierno de Aragón atendiendo múltiples informaciones. Las superficies de los distintos aprovechamientos se determinan en cada uno de los términos municipales, contrastando las fuentes de información existentes, posteriormente los datos se totalizan comarcalmente, provincial y por comunidad autónoma. Para su formación se han tenido en cuenta los resultados del sistema marco de áreas, encuestas de los segmentos territoriales establecido por el MAGRAMA para conocer las superficies de cultivos, ocupaciones del suelo y rendimientos. Así mismo se contrastan con datos estadísticos agregados municipalmente procedentes de otras fuentes de gran fiabilidad, declaraciones de ayudas a superficies de cultivos herbáceos, olivar, etc, lo que permite disponer de información con niveles altos de calidad estadística.

Esta información es el resultado de la refusión de varias operaciones estadísticas amparadas bajo el convenio entre el MAGRAMA y la DGA, una enumeración de las más significativas:

– Superficies de cultivos y aprovechamientos.
– Avances mensuales de superficies y producciones de cultivos.
– Encuesta de segmentos territoriales.
– Panel territorial para el seguimiento estadístico coyuntural de los cultivos.
– Encuesta intermedia del viñedo.
– Encuesta intermedia de frutales.

Con todas ellas se trata de cumplir con lo dispuesto por el Reglamento de la C.E.E. 837/90 del Consejo. Este establece la necesidad de armonizar la información estadística comunitaria, por lo que todos los Estados Miembros han de proporcionar anualmente a la Oficina Estadística de la Unión Europea Información Estadística de las superficies de cereales, obtenidas a partir de métodos estadísticos que proporcionen un alto grado de fiabilidad. Así mismo el Reglamento 959/93 del Consejo establece la obligatoriedad de suministrar información sobre otras producciones agrícolas.

Por otro lado está en fase de implantación o consolidación una metodología basada en la utilización de los recursos de personal existentes en la Oficinas Comarcales Agroambientales.

Los grupos de clasificación se han tomado según los protocolos establecidos al respecto por el MAGRAMA y que tienen a los utilizados por la FAO en su anuario de producción, adaptados a las necesidades españolas.

DEFINICIONES

Tierras ocupadas por cultivos herbáceos: Comprenden las tierras ocupadas por cultivos temporales (las que dan dos cosechas se toman en cuenta solo una vez), las praderas temporales para siega o pastoreo, y las tierras dedicadas a huertas (incluidas los cultivos para invernadero).

Barbechos y otras tierras no ocupadas: Se incluyen todas las tierras de cultivo en descanso o no ocupadas durante el año por cualquier motivo, aunque hayan sido aprovechadas como pastos para el ganado.

Tierras ocupadas por cultivos leñosos: Son aquellas que ocupan el terreno durante largos periodos y no necesitan se replantados después de cada cosecha. Son tierras ocupadas por árboles frutales, tanto de fruta dulce como secos, olivos, vides, etc., pero excluye las dedicadas para la producción de leña o madera.

Prados naturales: Se trata de terrenos con cubierta herbácea natural no sembrados, cuyo aprovechamiento es continuado durante un periodo indefinido de años. El prado requiere humedad y un aprovechamiento por siega.
Ocasionalmente pueden tener árboles forestales cuyas copas, cubran menos del 5% de la superficie del suelo, o matorral que cubra menos del 20% de la superficie.

Pastizales: Se diferencian de los prados naturales porque se dan en climas más secos, no siendo susceptibles de aprovechamientopor siega.

Monte maderable: Terreno con una cubierta forestal con árboles cuyas copas cubren más del 20% de la superficie del suelo y que se utilizan para la producción de madera o mejora del medio ambiente, estando el pastoreo más o menos limitado. Se incluyen también las superficies temporalmente rasas por corta o quema, así como las zonas repobladas para fines forestales, aunque las densidad de copas sea inferior al 20%.

Monte abierto: Terreno con arbolado adulto, cuyas copas cubren del 5 al 20 % de la superficie y que se utiliza principalmente para el pastoreo. Puede labrarse en alternativas generalmente largas, con la doble finalidad de obtener una cosecha y mantener el suelo libre de matorral.

Monte leñoso: Terreno con árboles de porte achaparrado o con matorral o maleza formado por especies inferiores que cubren más del 20% de la superficie y cuyo aprovechamiento es para leña o pastoreo.

Erial o pastos: Terreno raso con pastos accidentales que normalmente no llega a poder mantener 10 kg. de peso vivo / ha / año.

Espartizal: Terreno con población de esparto, cuya producción se recolecta o no. Circunstan cialmente puede ser objeto de algunos cuidados culturales para incrementar la producción.

Terrenos improductivos: Son aquellos que aun encontrándose dentro de las superficies agrícolas no son susceptibles de ningún aprovechamiento, ni siquiera para pastos. Desiertos, pedregales, torrenteras, cumbre nevadas, etc.

Superficies no agrícolas: Son las destinadas a otros usos como poblaciones, edificaciones., caminos, carreteras, vías férreas, zonas industriales, etc.

Ríos y lagos: Son parte de la superficie no agrícola que comprende todas las extensiones correspondientes a lagos, lagunas, pantanos, charcas, canales y ríos, normalmente ocupados por agua, estén o no en alguna época secos o a más bajo nivel.

Regadío: Superficies a las que voluntariamente se proporciona agua, y destinadas a la producción de cultivos o a la mejora de pastos, independientemente de si estas superficies son regadas varias veces o solamente una durante el año.

ENCUESTA DE SUPERFICIES Y RENDIMIENTOS DE CULTIVOS (ESYRCE)

La “Encuesta sobre Superficies y Rendimientos de Cultivos” (ESYRCE), que se realiza con periodicidad anual, fue iniciada en el año 1990 por el entonces Ministerio de Agricultura, Pesca y Alimentación en colaboración con los Servicios Estadísticos de las Comunidades Autónomas.

El Reglamento (CE) 543/2009 del Parlamento Europeo y del Consejo, de 18 de junio de 2009, relativo a las estadísticas sobre productos agrícolas, establece la obligación de proporcionar a la Comisión Europea un suministro regular de datos sobre las superficies y producciones agrícolas con unos requisitos de pertinencia, precisión, actualidad, puntualidad, accesibilidad, claridad, comparabilidad y coherencia.

La información obtenida a través de esta encuesta debe ser acompañada de informes periódicos sobre la calidad de losdatos, describiendo la organización de las encuestas y el nivel de precisión logrado.

Por otra parte, el fin de esta encuesta de marco de áreas, más conocida por los usuarios como ESYRCE, es cumplir con lo establecido en la Directiva 2001/109/CE, relativa a las encuestas estadísticas para la determinación del potencial de producción de las plantaciones de determinadas especies de árboles frutales. Esta Directiva va a ser modificada por un Reglamento que entrará en vigor el próximo 2012, año de referencia para la próxima Encuesta de Frutales.

Los objetivos fundamentales de esta encuesta son los siguientes:

- Determinación de las superficies ocupadas por los cultivos y otras cubiertas del suelo. En este sentido, la Encuesta contempla la investigación en campo de una muestra de segmentos territoriales, uniformemente distribuidos por todo el ámbito de la misma, pero con una mayor densidad de recubrimiento del territorio en las zonas de agricultura más intensiva.

- Estimación por métodos estadísticos del rendimiento medio de los principales cultivos. Esta investigación se realiza mediante determinación de rendimientos en campo por experto sobre una submuestra de segmentos de la anterior.

- Recogida de información sobre variedades y otras características de frutales.

Adicionalmente se recoge información de interés económico y agroambiental en lo que se refiere a los sistemas de regadío utilizados, la tipificación de invernaderos y a las técnicas de cultivo relacionadas con los tipos de siembra y mantenimiento de cubiertas en los suelos agrícolas.

Esta operación estadística está prevista en el Plan Estadístico Nacional 2009- 2012 bajo el código 3005 y corresponde a los apartados 01018, 01023 y 01026 del Inventario de Operaciones Estadísticas de la Administración General del Estado.

COMARCAS AGRARIAS
JACETANIA
SOBRARBE
RIBAGORZA
EJEA DE LOS CABALLEROS
HOYA DE HUESCA
SOMONTANO
LA LITERA
BORJA
MONEGROS
ZARAGOZA
BAJO CINCA
LA ALMUNIA DE DOÑA GODINA
CALATAYUD
CASPE
DAROCA
BAJO ARAGÓN
CUENCA DEL JILOCA
SERRANÍA DE MONTALBÁN
SERRANÍA DE ALBARRACÍN
MAESTRAZGO
HOYA DE TERUEL

DISTRIBUCIÓN GENERAL DE TIERRAS 2011 - 2013. ARAGÓN

USOS DEL SUELO (datos en hectáreas)	2011			2012			2013		
	Secano	Regadío	Total	Secano	Regadío	Total	Secano	Regadío	Total
A)TIERRAS CULTIVADAS	**1.319.572**	**438.606**	**1.758.178**	**1.318.735**	**441.271**	**1.760.006**	**1.322.303**	**447.985**	**1.770.288**
Tierras ocupadas por cultivos Herbáceos	745.648	332.468	**1.078.116**	744.156	324.255	**1.068.411**	750.995	337.756	**1.088.751**
Barbechos y Tierras no ocupadas	444.445	45.448	**489.893**	445.464	54.265	**499.053**	443.775	47.270	**491.045**
Tierras ocupadas por cultivos Leñosos	129.479	60.690	**190.169**	129.115	62.751	**191.866**	127.533	62.959	**316.357**
B)PRADADOS Y PASTIZALES	**322.630**	**951**	**323.581**	**315.511**	**846**	**316.357**	**309.213**	**347**	**309.560**
Prados Naturales	37.116	951	**38.067**	35.574	846	**36.370**	33.744	347	**34.091**
Pastizales	285.514	0	**285.514**	279.937	0	**278.068**	275.469	0	**275.469**
C)TERRENO FORESTAL	**1.468.802**	**2.231**	**1.471.033**	**1.485.769**	**3.437**	**1.489.206**	**1.490.545**	**1.912**	**1.492.457**
Monte Maderable	753.714	2.010	**755.724**	759.649	3.250	**761.564**	767.212	1.707	**768.919**
Monte Abierto	256.730	0	**256.730**	261.273	0	**261.273**	260.242	0	**260.242**
Monte Leñoso	458.358	221	**458.579**	464.847	187	**464.770**	463.091	205	**463.296**
D)OTRAS SUPERFICIES	**1.213.155**	**0**	**1.213.155**	**1.202.707**	**0**	**1.202.707**	**1.196.266**	**0**	**1.196.266**
Erial a pastos	967.591	0	**967.591**	958.280	0	**958.280**	950.363	0	**950.363**
Espartizal	0	0	**0**	0	0	**0**	0	0	**0**
Terreno Improductivo	44.618	0	**44.618**	38.905	0	**38.081**	39.319	0	**39.319**
Superficie no Agricola	121.963	0	**121.963**	124.110	0	**124.060**	124.875	0	**124.875**
Rios y Lagos	78.983	0	**78.983**	81.412	0	**81.352**	81.709	0	**81.709**
SUMA A+B+C+D	**4.324.159**	**441.788**	**4.765.947**	**4.322.722**	**445.554**	**4.768.276**	**4.318.327**	**450.244**	**4.768.571**
TOTAL MUNICIPAL	**4.765.947**		**4.765.947**	**4.768.276**		**4.768.276**	**4.768.571**		**4.768.571**

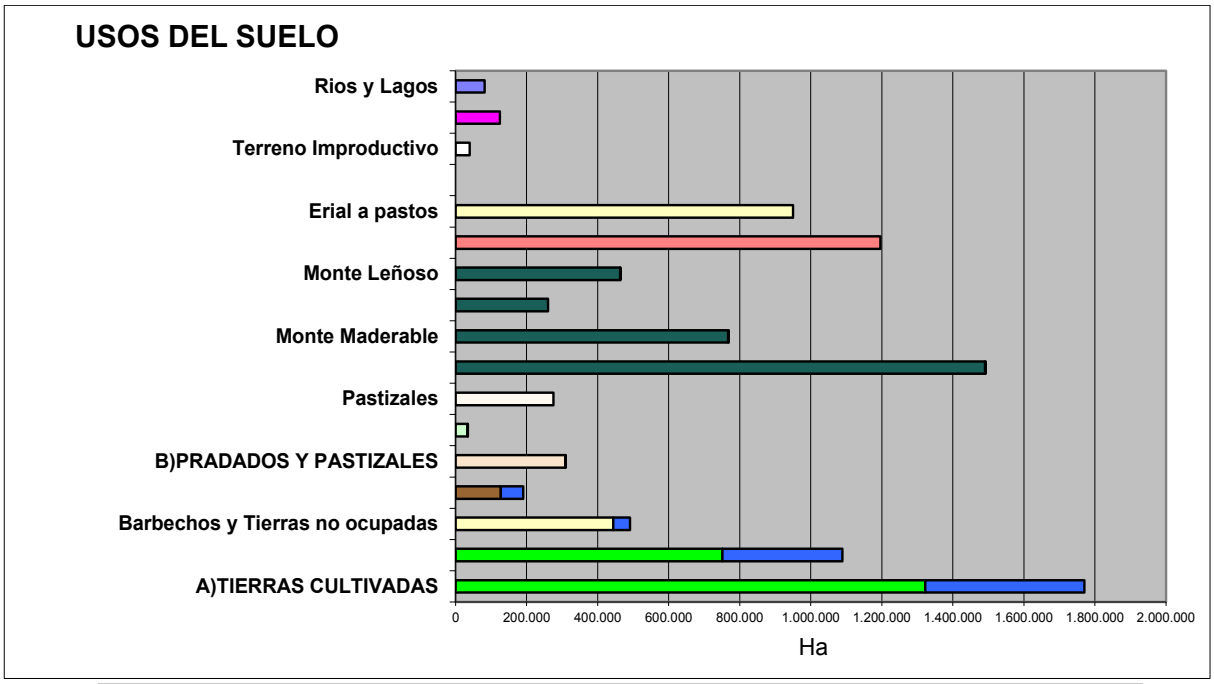

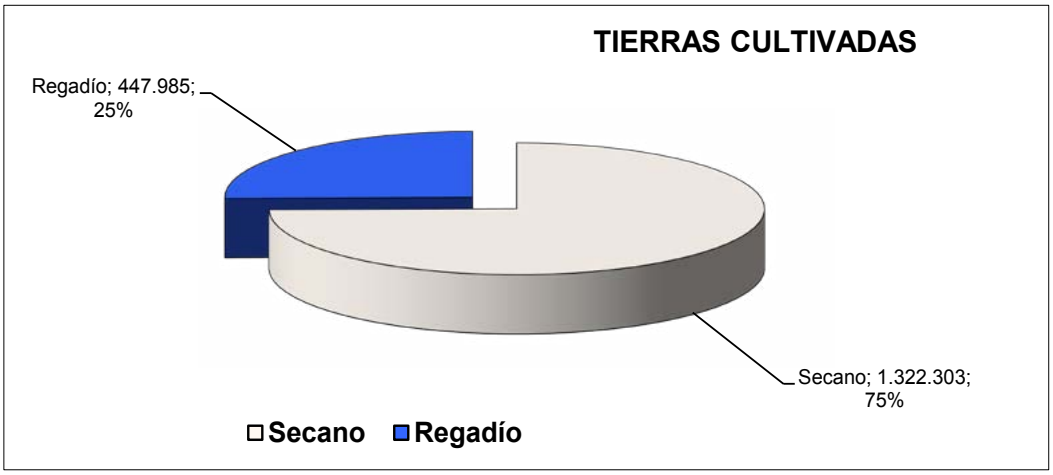

DISTRIBUCIÓN GENERAL DE TIERRAS 2011 - 2013. PROVINCIA DE HUESCA

USOS DEL SUELO (datos en hectáreas)	2011			2012			2013		
	Secano	Regadío	Total	Secano	Regadío	Total	Secano	Regadío	Total
A)TIERRAS CULTIVADAS	**313.038**	**209.255**	**522.293**	**311.849**	**209.313**	**521.162**	**311.333**	**209.851**	**521.184**
Tierras ocupadas por cultivos Herbáceos	220.067	169.155	**389.222**	220.381	161.516	**381.897**	220.311	168.943	**389.254**
Barbechos y Tierras no ocupadas	73.782	21.558	**95.340**	72.627	27.620	**99.769**	72.545	22.010	**94.555**
Tierras ocupadas por cultivos Leñosos	19.189	18.542	**37.731**	18.841	20.177	**39.018**	18.477	18.898	**97.578**
B)PRADADOS Y PASTIZALES	**103.901**	**33**	**103.934**	**97.570**	**8**	**97.578**	**94.039**	**8**	**94.047**
Prados Naturales	11.565	33	**11.598**	9.762	8	**9.720**	9.669	8	**9.677**
Pastizales	92.336	0	**92.336**	87.808	0	**85.939**	84.370	0	**84.370**
C)TERRENO FORESTAL	**631.229**	**315**	**631.544**	**646.073**	**312**	**646.385**	**653.766**	**511**	**654.277**
Monte Maderable	365.880	264	**366.144**	370.077	266	**369.008**	375.908	464	**376.372**
Monte Abierto	116.414	0	**116.414**	121.155	0	**121.155**	121.104	0	**121.104**
Monte Leñoso	148.935	51	**148.986**	154.841	46	**154.623**	156.754	47	**156.801**
D)OTRAS SUPERFICIES	**304.521**	**0**	**304.521**	**297.167**	**0**	**297.167**	**292.784**	**0**	**292.784**
Erial a pastos	222.087	0	**222.087**	221.325	0	**221.325**	217.010	0	**217.010**
Espartizal	0	0	**0**	0	0	**0**	0	0	**0**
Terreno Improductivo	14.929	0	**14.929**	7.450	0	**6.626**	7.320	0	**7.320**
Superficie no Agricola	32.858	0	**32.858**	33.073	0	**33.023**	33.044	0	**33.044**
Rios y Lagos	34.647	0	**34.647**	35.319	0	**35.259**	35.410	0	**35.410**
SUMA A+B+C+D	**1.352.689**	**209.603**	**1.562.292**	**1.352.659**	**209.633**	**1.562.292**	**1.351.922**	**210.370**	**1.562.292**
TOTAL MUNICIPAL	**1.562.292**		**1.562.292**	**1.562.292**		**1.562.292**	**1.562.292**		**1.562.292**

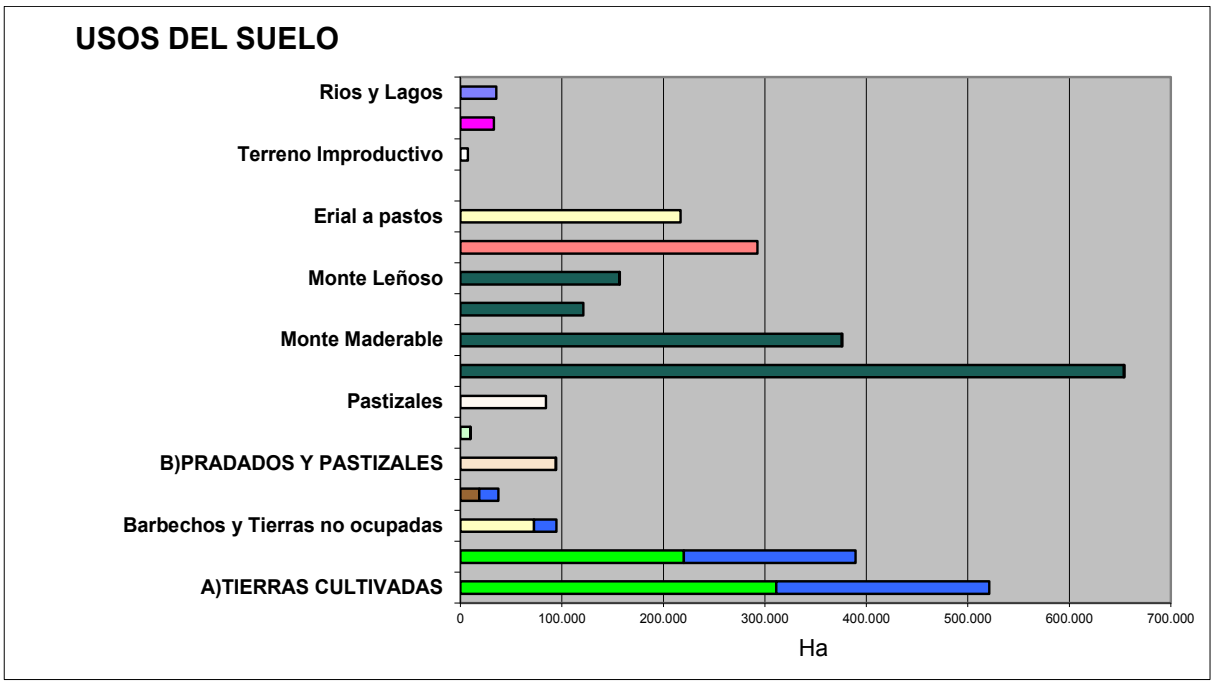

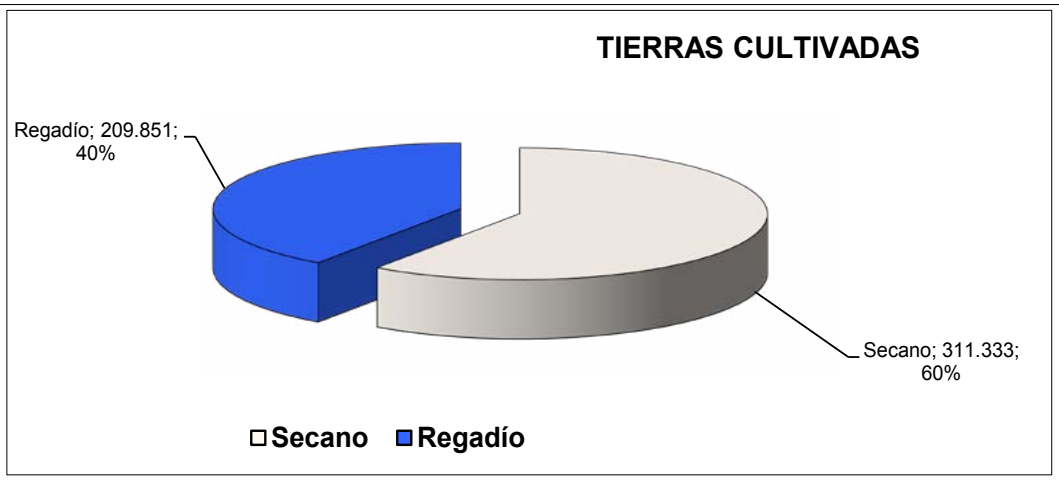

DISTRIBUCIÓN GENERAL DE TIERRAS 2011 - 2013. PROVINCIA DE TERUEL

USOS DEL SUELO (datos en hectáreas)	2011			2012			2013		
	Secano	Regadío	Total	Secano	Regadío	Total	Secano	Regadío	Total
A)TIERRAS CULTIVADAS	**405.262**	**36.674**	**441.936**	**406.042**	**37.065**	**443.107**	**411.562**	**37.250**	**448.812**
Tierras ocupadas por cultivos Herbáceos	203.010	19.203	**222.213**	199.689	19.227	**218.916**	202.595	20.118	**222.713**
Barbechos y Tierras no ocupadas	156.527	12.361	**168.888**	159.608	12.595	**172.160**	162.592	11.945	**174.537**
Tierras ocupadas por cultivos Leñosos	45.725	5.110	**50.835**	46.745	5.243	**51.988**	46.375	5.187	**149.629**
B)PRADADOS Y PASTIZALES	**146.404**	**917**	**147.321**	**148.792**	**837**	**149.629**	**146.768**	**338**	**147.106**
Prados Naturales	13.705	917	**14.622**	13.617	837	**14.454**	12.233	338	**12.571**
Pastizales	132.699	0	**132.699**	135.175	0	**135.175**	134.535	0	**134.535**
C)TERRENO FORESTAL	**464.898**	**895**	**465.793**	**467.635**	**2.024**	**469.659**	**465.065**	**297**	**465.362**
Monte Maderable	186.882	848	**187.730**	188.710	1.979	**190.689**	188.770	236	**189.006**
Monte Abierto	86.042	0	**86.042**	88.479	0	**88.479**	88.896	0	**88.896**
Monte Leñoso	191.974	47	**192.021**	190.446	45	**190.491**	187.399	61	**187.460**
D)OTRAS SUPERFICIES	**425.289**	**0**	**425.289**	**417.648**	**0**	**417.648**	**419.058**	**0**	**419.058**
Erial a pastos	369.461	0	**369.461**	361.024	0	**361.024**	361.458	0	**361.458**
Espartizal	0	0	**0**	0	0	**0**	0	0	**0**
Terreno Improductivo	9.466	0	**9.466**	9.877	0	**9.877**	10.466	0	**10.466**
Superficie no Agricola	34.305	0	**34.305**	34.494	0	**34.494**	34.774	0	**34.774**
Rios y Lagos	12.057	0	**12.057**	12.253	0	**12.253**	12.360	0	**12.360**
SUMA A+B+C+D	**1.441.853**	**38.486**	**1.480.339**	**1.440.117**	**39.926**	**1.480.043**	**1.442.453**	**37.885**	**1.480.338**
TOTAL MUNICIPAL	**1.480.339**		**1.480.339**	**1.480.043**		**1.480.043**	**1.480.338**		**1.480.338**

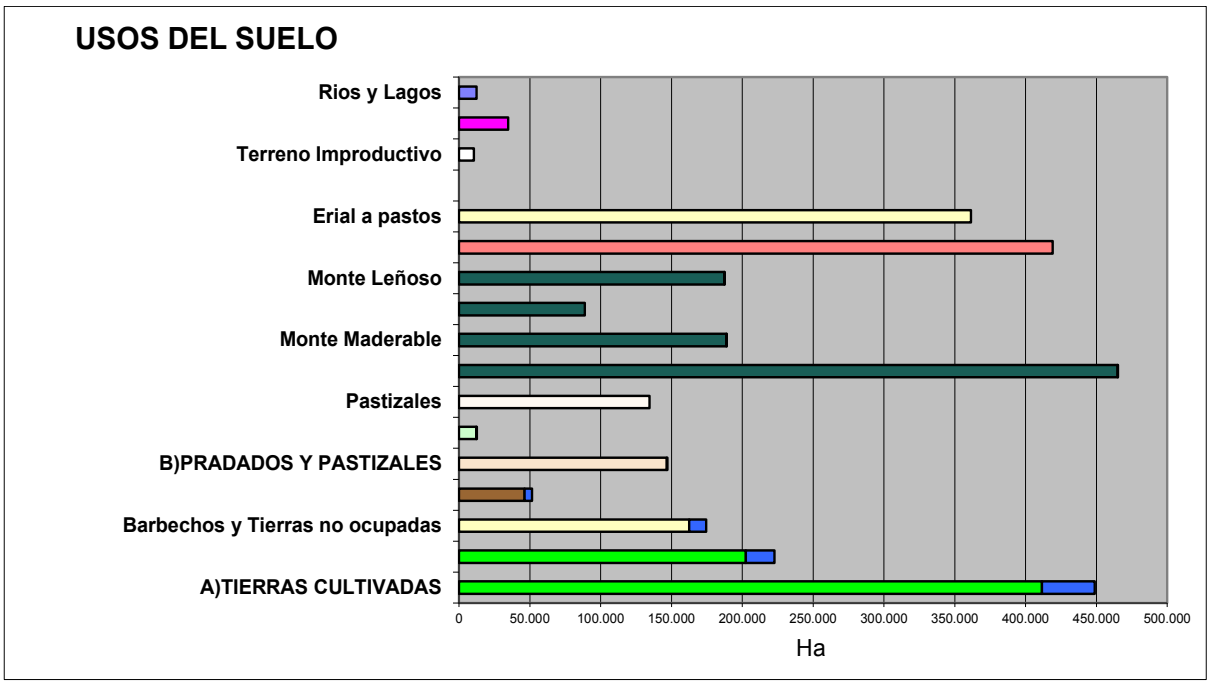

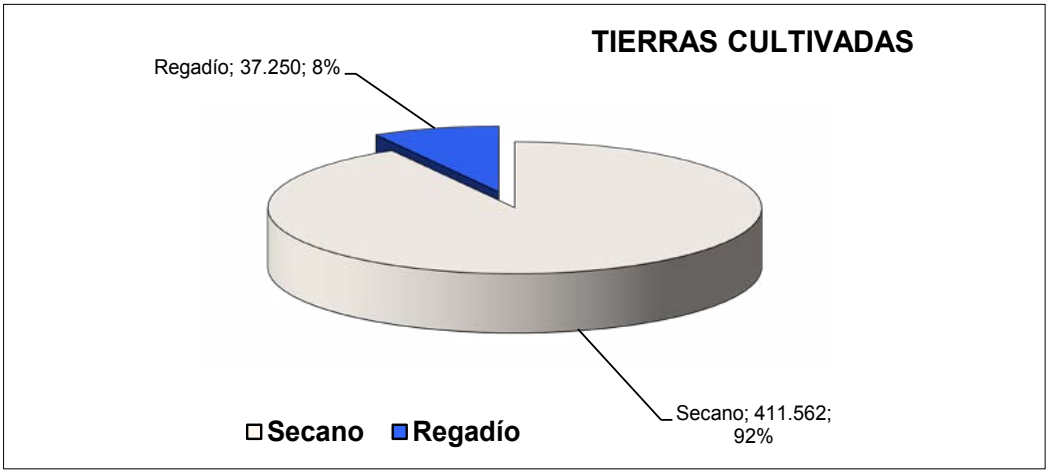

DISTRIBUCIÓN GENERAL DE TIERRAS 2011 - 2013. PROVINCIA DE ZARAGOZA

USOS DEL SUELO (datos en hectáreas)	2011			2012			2013		
	Secano	Regadío	Total	Secano	Regadío	Total	Secano	Regadío	Total
A)TIERRAS CULTIVADAS	**601.272**	**192.677**	**793.949**	**600.844**	**194.893**	**795.737**	**599.408**	**200.884**	**800.292**
Tierras ocupadas por cultivos Herbáceos	322.571	144.110	**466.681**	324.086	143.512	**467.598**	328.089	148.695	**476.784**
Barbechos y Tierras no ocupadas	214.136	11.529	**225.665**	213.229	14.050	**227.124**	208.638	13.315	**221.953**
Tierras ocupadas por cultivos Leñosos	64.565	37.038	**101.603**	63.529	37.331	**100.860**	62.681	38.874	**69.150**
B)PRADADOS Y PASTIZALES	**72.325**	**1**	**72.326**	**69.149**	**1**	**69.150**	**68.406**	**1**	**68.407**
Prados Naturales	11.846	1	**11.847**	12.195	1	**12.196**	11.842	1	**11.843**
Pastizales	60.479	0	**60.479**	56.954	0	**56.954**	56.564	0	**56.564**
C)TERRENO FORESTAL	**372.675**	**1.021**	**373.696**	**372.061**	**1.101**	**373.162**	**371.714**	**1.104**	**372.818**
Monte Maderable	200.952	898	**201.850**	200.862	1.005	**201.867**	202.534	1.007	**203.541**
Monte Abierto	54.274	0	**54.274**	51.639	0	**51.639**	50.242	0	**50.242**
Monte Leñoso	117.449	123	**117.572**	119.560	96	**119.656**	118.938	97	**119.035**
D)OTRAS SUPERFICIES	**483.345**	**0**	**483.345**	**487.892**	**0**	**487.892**	**484.424**	**0**	**484.424**
Erial a pastos	376.043	0	**376.043**	375.931	0	**375.931**	371.895	0	**371.895**
Espartizal	0	0	**0**	0	0	**0**	0	0	**0**
Terreno Improductivo	20.223	0	**20.223**	21.578	0	**21.578**	21.533	0	**21.533**
Superficie no Agricola	54.800	0	**54.800**	56.543	0	**56.543**	57.057	0	**57.057**
Rios y Lagos	32.279	0	**32.279**	33.840	0	**33.840**	33.939	0	**33.939**
SUMA A+B+C+D	**1.529.617**	**193.699**	**1.723.316**	**1.529.946**	**195.995**	**1.725.941**	**1.523.952**	**201.989**	**1.725.941**
TOTAL MUNICIPAL	**1.723.316**		**1.723.316**	**1.725.941**		**1.725.941**	**1.725.941**		**1.725.941**

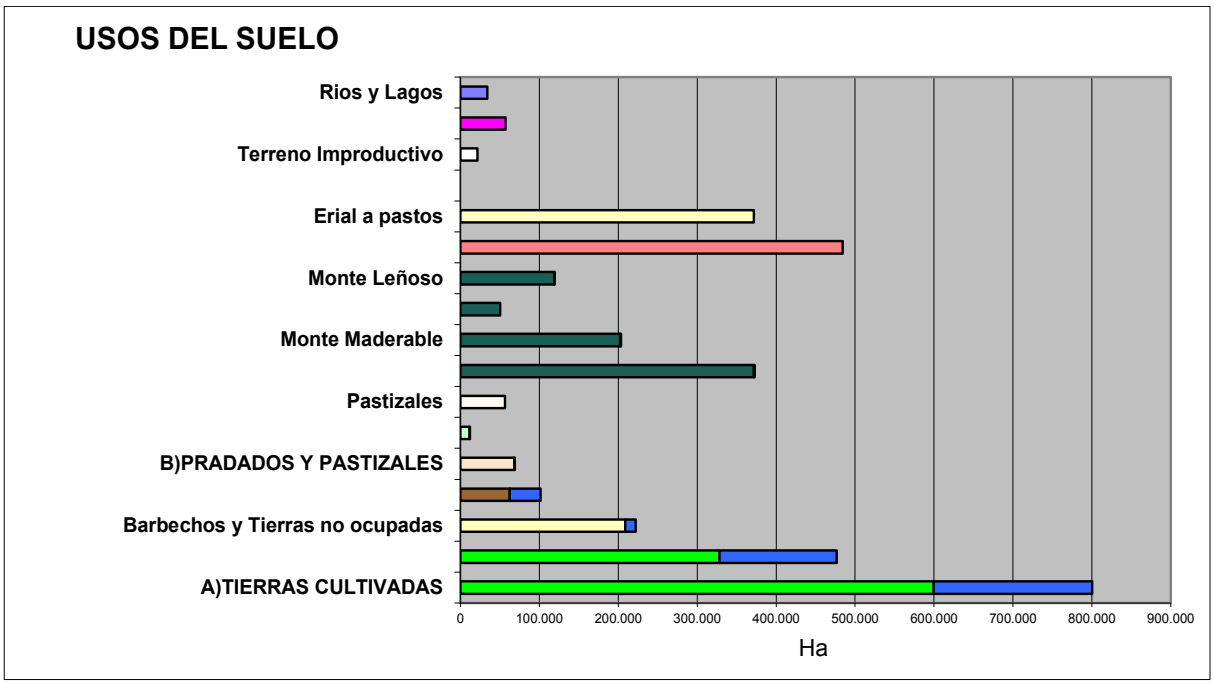

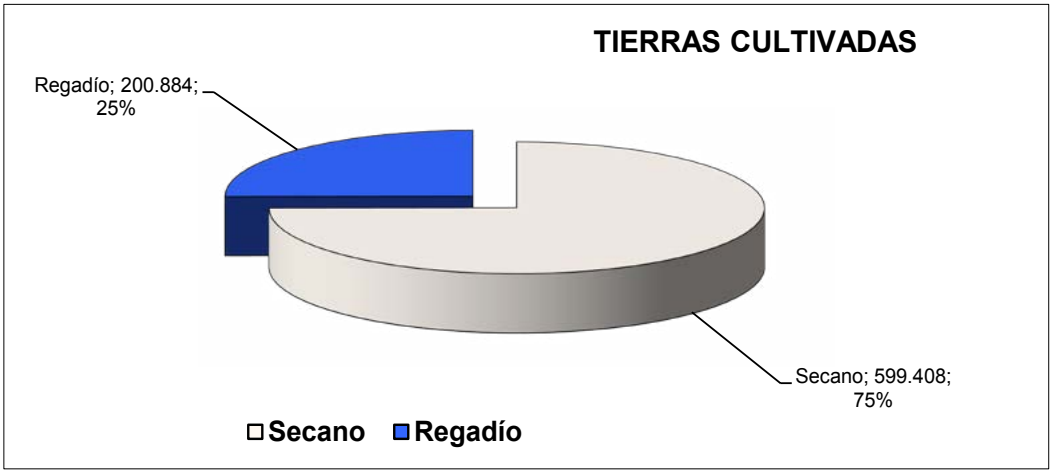

DISTRIBUCIÓN GENERAL DE TIERRAS 2011 - 2013. Provincia de Huesca
COMARCA MAPA: JACETANIA

USOS DEL SUELO (datos en hectáreas)	2011			2012			2013		
	Secano	Regadío	Total	Secano	Regadío	Total	Secano	Regadío	Total
A)TIERRAS CULTIVADAS	**24.958**	**1.682**	**26.640**	**24.774**	**1.685**	**26.459**	**24.689**	**1.759**	**26.448**
Tierras ocupadas por cultivos Herbáceos	21.187	1.467	**22.654**	21.080	1.467	**22.547**	20.717	1.513	**22.230**
Barbechos y Tierras no ocupadas	3.691	215	**3.906**	3.614	218	**3.758**	3.892	222	**4.114**
Tierras ocupadas por cultivos Leñosos	80	0	**80**	80	0	**80**	80	24	**22.473**
B)PRADADOS Y PASTIZALES	**26.648**	**0**	**26.648**	**22.473**	**0**	**22.473**	**22.639**	**0**	**22.639**
Prados Naturales	2.592	0	**2.592**	2.169	0	**2.119**	2.210	0	**2.210**
Pastizales	24.056	0	**24.056**	20.304	0	**18.435**	20.429	0	**20.429**
C)TERRENO FORESTAL	**181.289**	**1**	**181.290**	**188.795**	**1**	**188.796**	**188.686**	**4**	**188.690**
Monte Maderable	119.157	1	**119.158**	120.787	1	**119.453**	121.199	4	**121.203**
Monte Abierto	24.882	0	**24.882**	29.635	0	**29.635**	29.021	0	**29.021**
Monte Leñoso	37.250	0	**37.250**	38.373	0	**38.109**	38.466	0	**38.466**
D)OTRAS SUPERFICIES	**63.591**	**0**	**63.591**	**60.441**	**0**	**60.441**	**60.392**	**0**	**60.392**
Erial a pastos	50.904	0	**50.904**	48.443	0	**48.443**	48.349	0	**48.349**
Espartizal	0	0	**0**	0	0	**0**	0	0	**0**
Terreno Improductivo	2.345	0	**2.345**	1.261	0	**437**	1.256	0	**1.256**
Superficie no Agricola	5.009	0	**5.009**	5.211	0	**5.161**	5.197	0	**5.197**
Rios y Lagos	5.333	0	**5.333**	5.526	0	**5.466**	5.590	0	**5.590**
SUMA A+B+C+D	**296.486**	**1.683**	**298.169**	**296.483**	**1.686**	**298.169**	**296.406**	**1.763**	**298.169**
TOTAL MUNICIPAL	**298.169**		**298.169**	**298.169**		**298.169**	**298.169**		**298.169**

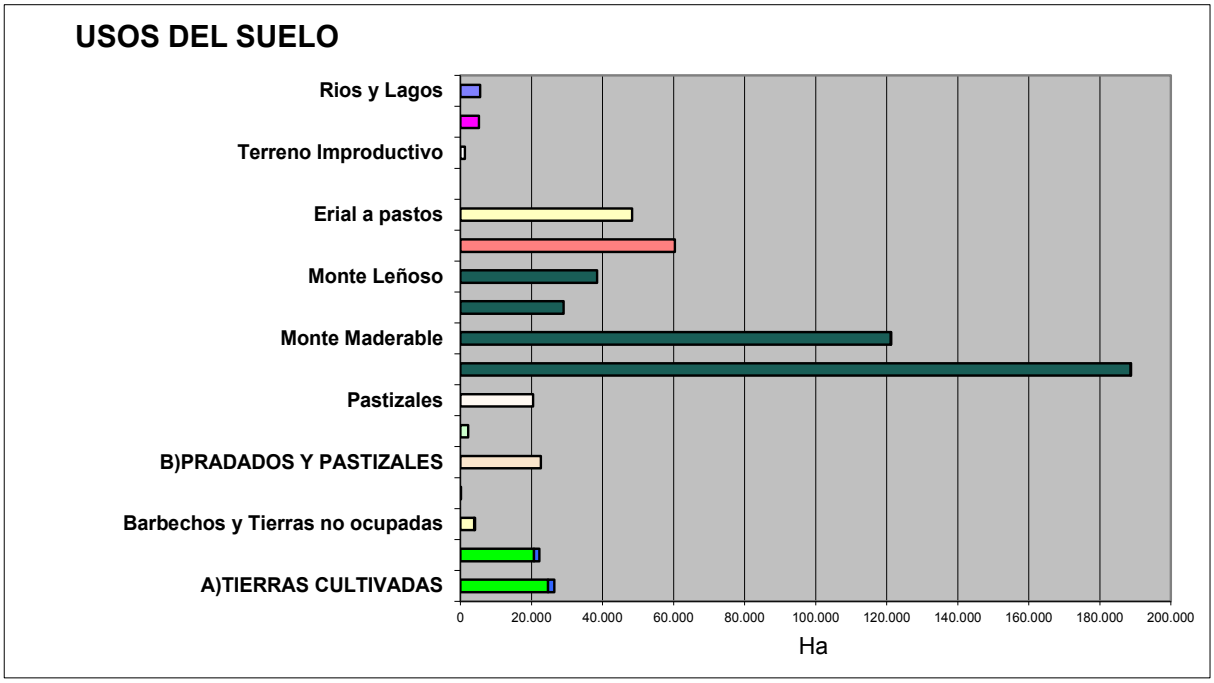

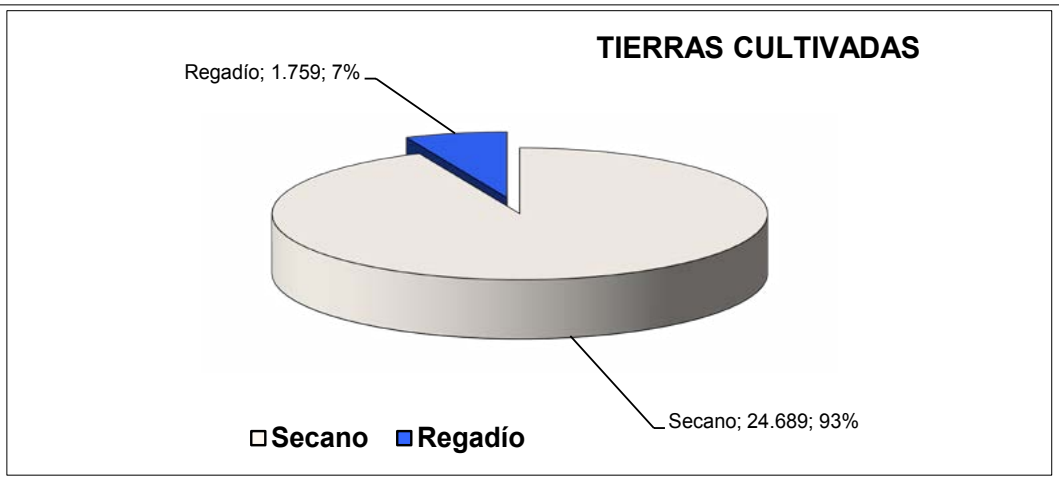

DISTRIBUCIÓN GENERAL DE TIERRAS 2011 - 2013. Provincia de Huesca
COMARCA MAPA: SOBRARBE

USOS DEL SUELO (datos en hectáreas)	2011			2012			2013		
	Secano	Regadío	Total	Secano	Regadío	Total	Secano	Regadío	Total
A)TIERRAS CULTIVADAS	**10.042**	**1.223**	**11.265**	**9.659**	**1.200**	**10.859**	**9.641**	**1.195**	**10.836**
Tierras ocupadas por cultivos Herbáceos	8.067	1.022	**9.089**	7.892	1.025	**8.917**	7.993	1.023	**9.016**
Barbechos y Tierras no ocupadas	1.649	200	**1.849**	1.455	174	**1.533**	1.347	171	**1.518**
Tierras ocupadas por cultivos Leñosos	326	1	**327**	312	1	**313**	301	1	**14.993**
B)PRADADOS Y PASTIZALES	**18.730**	**8**	**18.738**	**14.985**	**8**	**14.993**	**14.213**	**8**	**14.221**
Prados Naturales	2.261	8	**2.269**	1.841	8	**1.849**	1.831	8	**1.839**
Pastizales	16.469	0	**16.469**	13.144	0	**13.144**	12.382	0	**12.382**
C)TERRENO FORESTAL	**130.484**	**9**	**130.493**	**136.696**	**7**	**136.703**	**138.481**	**5**	**138.486**
Monte Maderable	87.619	6	**87.625**	89.608	6	**89.614**	90.758	4	**90.762**
Monte Abierto	15.478	0	**15.478**	21.295	0	**21.295**	21.841	0	**21.841**
Monte Leñoso	27.387	3	**27.390**	25.793	1	**25.794**	25.882	1	**25.883**
D)OTRAS SUPERFICIES	**50.964**	**0**	**50.964**	**48.905**	**0**	**48.905**	**47.917**	**0**	**47.917**
Erial a pastos	40.486	0	**40.486**	40.672	0	**40.672**	39.792	0	**39.792**
Espartizal	0	0	**0**	0	0	**0**	0	0	**0**
Terreno Improductivo	2.520	0	**2.520**	255	0	**255**	258	0	**258**
Superficie no Agricola	2.020	0	**2.020**	1.988	0	**1.988**	1.880	0	**1.880**
Rios y Lagos	5.938	0	**5.938**	5.990	0	**5.990**	5.987	0	**5.987**
SUMA A+B+C+D	**210.220**	**1.240**	**211.460**	**210.245**	**1.215**	**211.460**	**210.252**	**1.208**	**211.460**
TOTAL MUNICIPAL	**211.460**		**211.460**	**211.460**		**211.460**	**211.460**		**211.460**

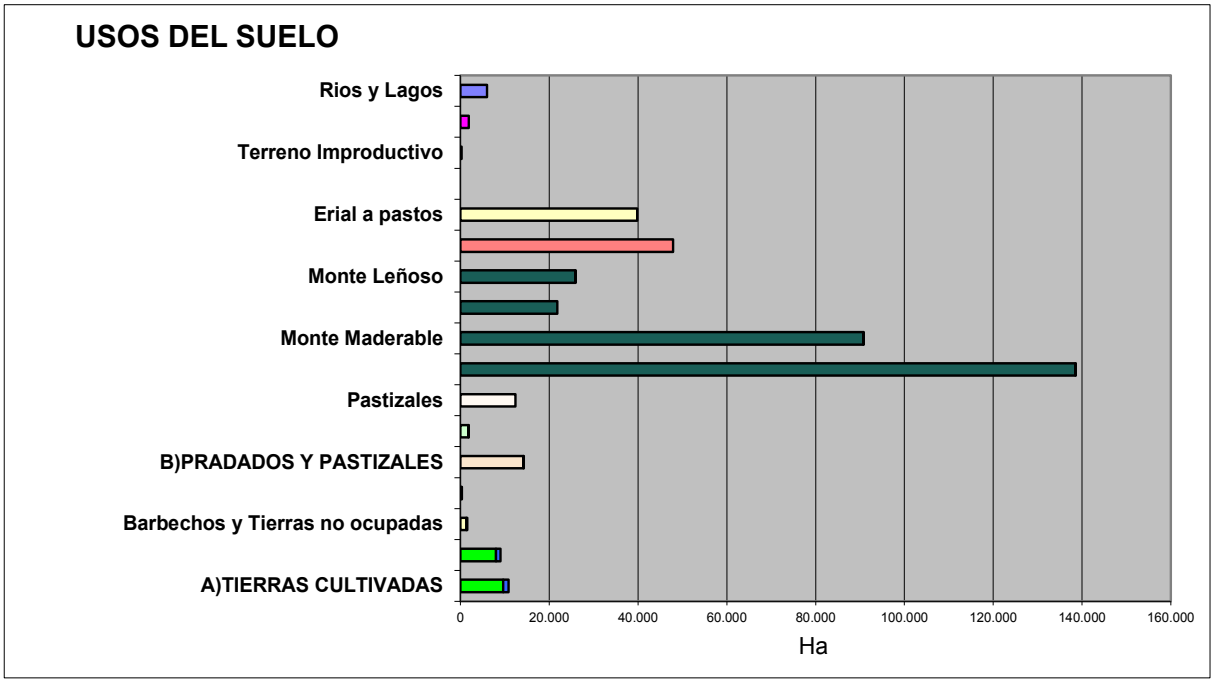

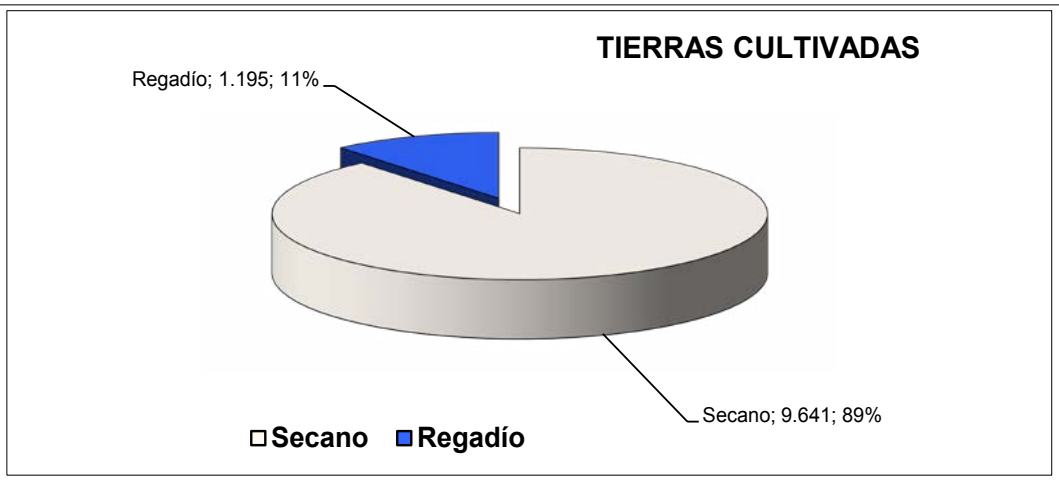

DISTRIBUCIÓN GENERAL DE TIERRAS 2011 - 2013. Provincia de Huesca
COMARCA MAPA: RIBAGORZA

USOS DEL SUELO (datos en hectáreas)	2011			2012			2013		
	Secano	Regadío	Total	Secano	Regadío	Total	Secano	Regadío	Total
A)TIERRAS CULTIVADAS	**27.604**	**1.135**	**28.739**	**27.540**	**1.123**	**28.663**	**27.452**	**1.103**	**28.555**
Tierras ocupadas por cultivos Herbáceos	23.073	852	**23.925**	22.667	816	**23.483**	22.640	828	**23.468**
Barbechos y Tierras no ocupadas	3.495	277	**3.772**	3.812	300	**3.804**	3.776	268	**4.044**
Tierras ocupadas por cultivos Leñosos	1.036	6	**1.042**	1.061	7	**1.068**	1.036	7	**30.312**
B)PRADADOS Y PASTIZALES	**22.861**	**0**	**22.861**	**30.312**	**0**	**30.312**	**30.142**	**0**	**30.142**
Prados Naturales	3.261	0	**3.261**	2.864	0	**2.864**	2.903	0	**2.903**
Pastizales	19.600	0	**19.600**	27.448	0	**27.448**	27.239	0	**27.239**
C)TERRENO FORESTAL	**141.299**	**8**	**141.307**	**136.447**	**8**	**136.455**	**137.537**	**9**	**137.546**
Monte Maderable	73.755	4	**73.759**	75.209	4	**75.213**	76.915	5	**76.920**
Monte Abierto	39.443	0	**39.443**	27.098	0	**27.098**	26.190	0	**26.190**
Monte Leñoso	28.101	4	**28.105**	34.140	4	**34.144**	34.432	4	**34.436**
D)OTRAS SUPERFICIES	**53.227**	**0**	**53.227**	**50.704**	**0**	**50.704**	**49.891**	**0**	**49.891**
Erial a pastos	42.677	0	**42.677**	41.692	0	**41.692**	40.909	0	**40.909**
Espartizal	0	0	**0**	0	0	**0**	0	0	**0**
Terreno Improductivo	1.805	0	**1.805**	334	0	**334**	268	0	**268**
Superficie no Agricola	3.251	0	**3.251**	3.144	0	**3.144**	3.164	0	**3.164**
Rios y Lagos	5.494	0	**5.494**	5.534	0	**5.534**	5.550	0	**5.550**
SUMA A+B+C+D	**244.991**	**1.143**	**246.134**	**245.003**	**1.131**	**246.134**	**245.022**	**1.112**	**246.134**
TOTAL MUNICIPAL	**246.134**		**246.134**	**246.134**		**246.134**	**246.134**		**246.134**

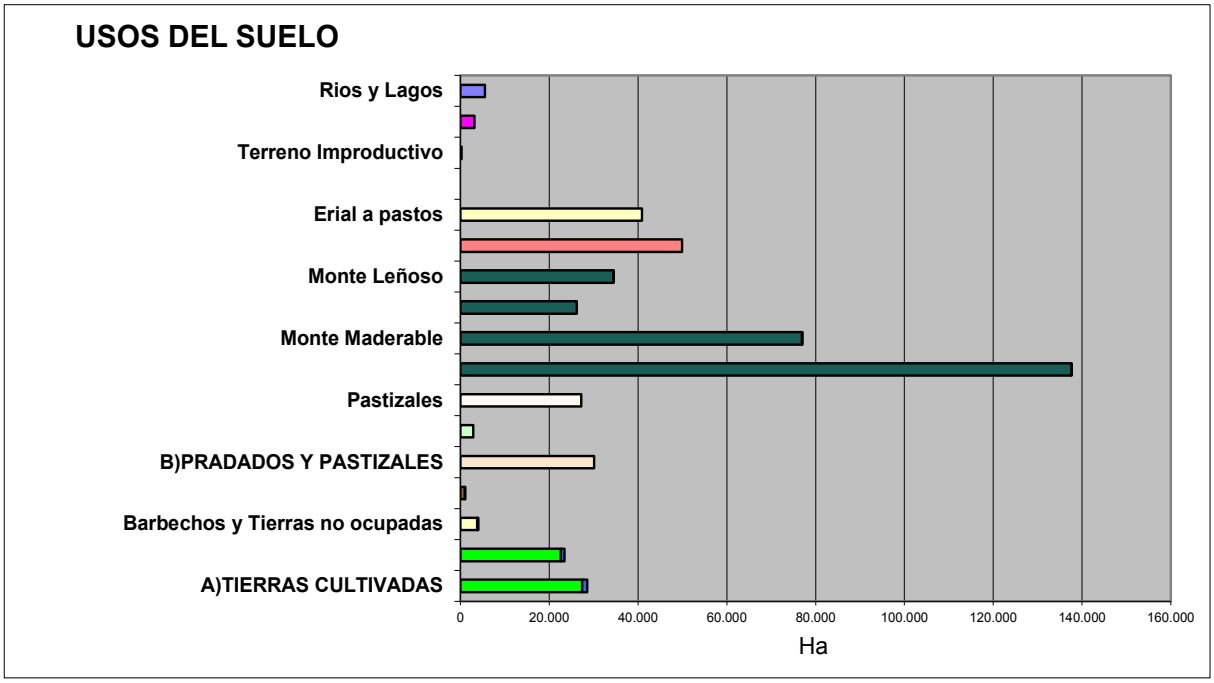

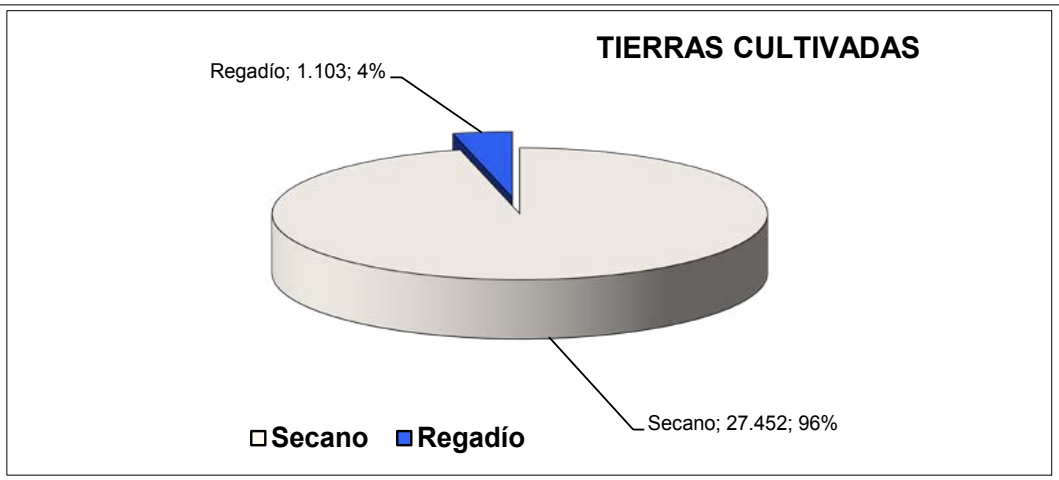

DISTRIBUCIÓN GENERAL DE TIERRAS 2011 - 2013. Provincia de Huesca
COMARCA MAPA: HOYA DE HUESCA

USOS DEL SUELO (datos en hectáreas)	2011			2012			2013		
	Secano	Regadío	Total	Secano	Regadío	Total	Secano	Regadío	Total
A)TIERRAS CULTIVADAS	**113.075**	**50.936**	**164.011**	**112.752**	**50.997**	**163.749**	**112.614**	**51.138**	**163.752**
Tierras ocupadas por cultivos Herbáceos	90.448	45.410	**135.858**	91.840	43.876	**135.716**	91.238	44.616	**135.854**
Barbechos y Tierras no ocupadas	16.807	4.573	**21.380**	15.191	6.122	**21.313**	15.624	5.411	**21.035**
Tierras ocupadas por cultivos Leñosos	5.820	953	**6.773**	5.721	999	**6.720**	5.752	1.111	**8.986**
B)PRADADOS Y PASTIZALES	**12.788**	**1**	**12.789**	**8.986**	**0**	**8.986**	**9.107**	**0**	**9.107**
Prados Naturales	1.292	1	**1.293**	1.044	0	**1.044**	1.048	0	**1.048**
Pastizales	11.496	0	**11.496**	7.942	0	**7.942**	8.059	0	**8.059**
C)TERRENO FORESTAL	**75.486**	**51**	**75.537**	**78.273**	**45**	**78.318**	**78.993**	**45**	**79.038**
Monte Maderable	42.702	38	**42.740**	40.804	32	**40.836**	41.134	32	**41.166**
Monte Abierto	11.747	0	**11.747**	16.445	0	**16.445**	16.978	0	**16.978**
Monte Leñoso	21.037	13	**21.050**	21.024	13	**21.037**	20.881	13	**20.894**
D)OTRAS SUPERFICIES	**50.055**	**0**	**50.055**	**51.339**	**0**	**51.339**	**50.495**	**0**	**50.495**
Erial a pastos	32.987	0	**32.987**	33.302	0	**33.302**	32.473	0	**32.473**
Espartizal	0	0	**0**	0	0	**0**	0	0	**0**
Terreno Improductivo	2.597	0	**2.597**	3.235	0	**3.235**	3.210	0	**3.210**
Superficie no Agricola	7.777	0	**7.777**	7.908	0	**7.908**	7.909	0	**7.909**
Rios y Lagos	6.694	0	**6.694**	6.894	0	**6.894**	6.903	0	**6.903**
SUMA A+B+C+D	**251.404**	**50.988**	**302.392**	**251.350**	**51.042**	**302.392**	**251.209**	**51.183**	**302.392**
TOTAL MUNICIPAL	**302.392**		**302.392**	**302.392**		**302.392**	**302.392**		**302.392**

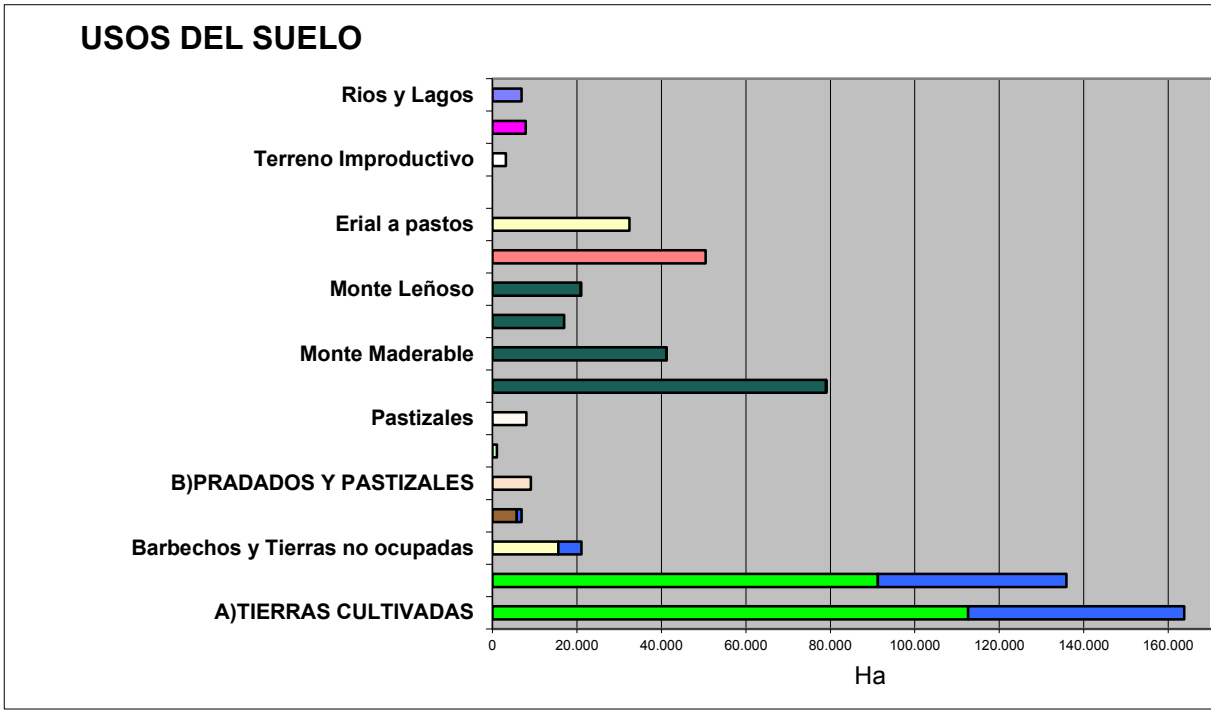

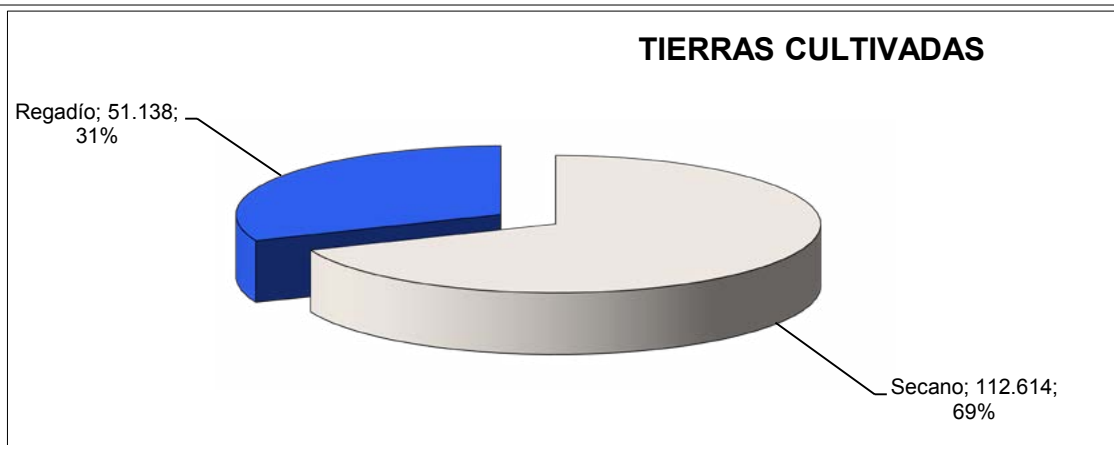

DISTRIBUCIÓN GENERAL DE TIERRAS 2011 - 2013. Provincia de Huesca
COMARCA MAPA: SOMONTANO

USOS DEL SUELO (datos en hectáreas)	2011			2012			2013		
	Secano	Regadío	Total	Secano	Regadío	Total	Secano	Regadío	Total
A)TIERRAS CULTIVADAS	**33.670**	**14.354**	**48.024**	**33.580**	**14.334**	**47.914**	**33.560**	**14.377**	**47.937**
Tierras ocupadas por cultivos Herbáceos	18.577	11.106	**29.683**	19.151	10.871	**30.022**	19.454	11.203	**30.657**
Barbechos y Tierras no ocupadas	6.539	1.476	**8.015**	6.099	1.741	**7.840**	6.035	1.519	**7.554**
Tierras ocupadas por cultivos Leñosos	8.554	1.772	**10.326**	8.330	1.722	**10.052**	8.071	1.655	**9.343**
B)PRADADOS Y PASTIZALES	**7.234**	**0**	**7.234**	**9.343**	**0**	**9.343**	**7.484**	**0**	**7.484**
Prados Naturales	790	0	**790**	707	0	**707**	620	0	**620**
Pastizales	6.444	0	**6.444**	8.636	0	**8.636**	6.864	0	**6.864**
C)TERRENO FORESTAL	**40.267**	**52**	**40.319**	**38.186**	**49**	**38.235**	**40.896**	**47**	**40.943**
Monte Maderable	17.137	48	**17.185**	17.501	45	**17.546**	19.240	43	**19.283**
Monte Abierto	12.703	0	**12.703**	9.460	0	**9.460**	8.795	0	**8.795**
Monte Leñoso	10.427	4	**10.431**	11.225	4	**11.229**	12.861	4	**12.865**
D)OTRAS SUPERFICIES	**22.144**	**0**	**22.144**	**22.229**	**0**	**22.229**	**21.357**	**0**	**21.357**
Erial a pastos	15.461	0	**15.461**	16.069	0	**16.069**	15.207	0	**15.207**
Espartizal	0	0	**0**	0	0	**0**	0	0	**0**
Terreno Improductivo	944	0	**944**	417	0	**417**	409	0	**409**
Superficie no Agricola	3.166	0	**3.166**	3.143	0	**3.143**	3.134	0	**3.134**
Rios y Lagos	2.573	0	**2.573**	2.600	0	**2.600**	2.607	0	**2.607**
SUMA A+B+C+D	**103.315**	**14.406**	**117.721**	**103.338**	**14.383**	**117.721**	**103.297**	**14.424**	**117.721**
TOTAL MUNICIPAL	**117.721**		**117.721**	**117.721**		**117.721**	**117.721**		**117.721**

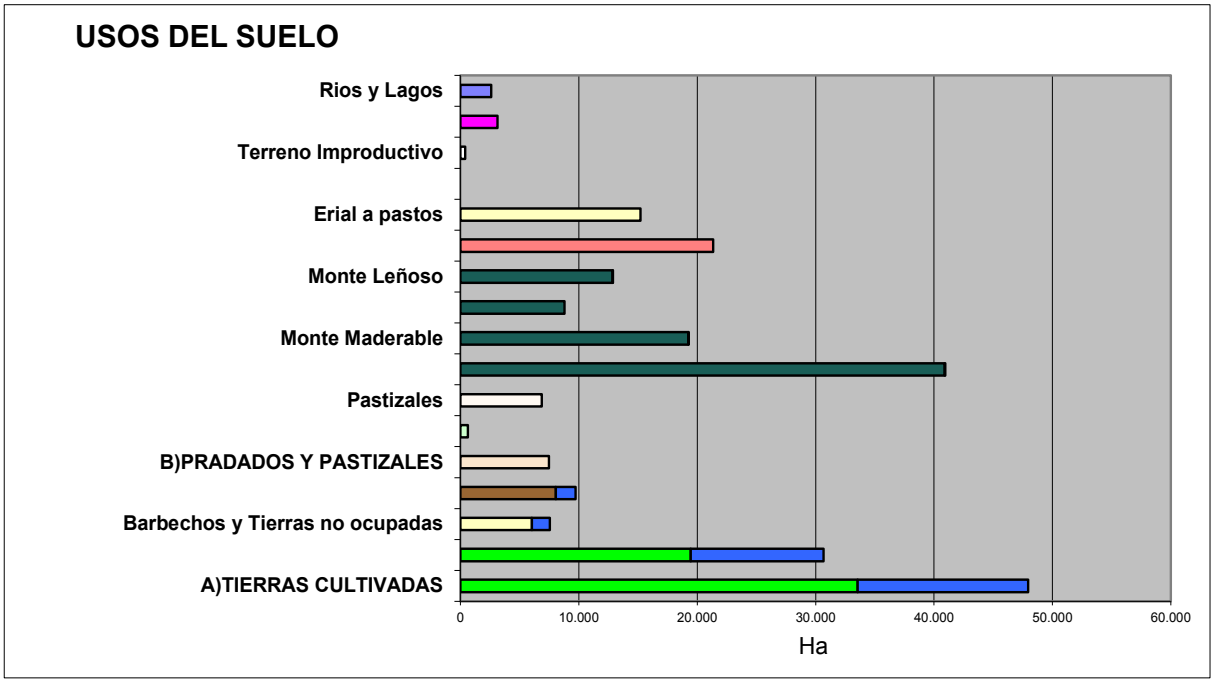

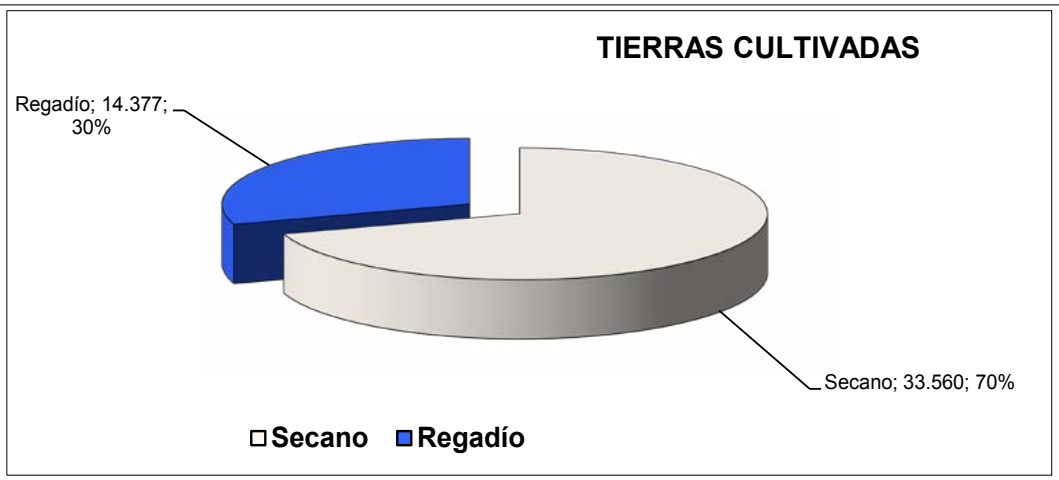

DISTRIBUCIÓN GENERAL DE TIERRAS 2011 - 2013. Provincia de Huesca
COMARCA MAPA: MONEGROS

USOS DEL SUELO (datos en hectáreas)	2011			2012			2013		
	Secano	Regadío	Total	Secano	Regadío	Total	Secano	Regadío	Total
A)TIERRAS CULTIVADAS	**39.692**	**46.502**	**86.194**	**39.550**	**46.649**	**86.199**	**39.565**	**46.945**	**86.510**
Tierras ocupadas por cultivos Herbáceos	24.096	42.464	**66.560**	24.715	39.061	**63.776**	24.108	42.521	**66.629**
Barbechos y Tierras no ocupadas	14.709	3.365	**18.074**	13.972	6.861	**20.833**	14.611	3.682	**18.293**
Tierras ocupadas por cultivos Leñosos	887	673	**1.560**	863	727	**1.590**	846	742	**2.890**
B)PRADADOS Y PASTIZALES	**5.509**	**2**	**5.511**	**2.890**	**0**	**2.890**	**1.805**	**0**	**1.805**
Prados Naturales	477	2	**479**	487	0	**487**	404	0	**404**
Pastizales	5.032	0	**5.032**	2.403	0	**2.403**	1.401	0	**1.401**
C)TERRENO FORESTAL	**19.505**	**60**	**19.565**	**22.717**	**57**	**22.774**	**24.158**	**235**	**24.393**
Monte Maderable	6.870	46	**6.916**	7.138	43	**7.181**	7.301	221	**7.522**
Monte Abierto	2.506	0	**2.506**	5.968	0	**5.968**	7.260	0	**7.260**
Monte Leñoso	10.129	14	**10.143**	9.611	14	**9.625**	9.597	14	**9.611**
D)OTRAS SUPERFICIES	**23.003**	**0**	**23.003**	**22.410**	**0**	**22.410**	**21.565**	**0**	**21.565**
Erial a pastos	15.847	0	**15.847**	15.480	0	**15.480**	14.692	0	**14.692**
Espartizal	0	0	**0**	0	0	**0**	0	0	**0**
Terreno Improductivo	1.070	0	**1.070**	1.073	0	**1.073**	1.019	0	**1.019**
Superficie no Agricola	3.604	0	**3.604**	3.379	0	**3.379**	3.379	0	**3.379**
Rios y Lagos	2.482	0	**2.482**	2.478	0	**2.478**	2.475	0	**2.475**
SUMA A+B+C+D	**87.709**	**46.564**	**134.273**	**87.567**	**46.706**	**134.273**	**87.093**	**47.180**	**134.273**
TOTAL MUNICIPAL	**134.273**		**134.273**	**134.273**		**134.273**	**134.273**		**134.273**

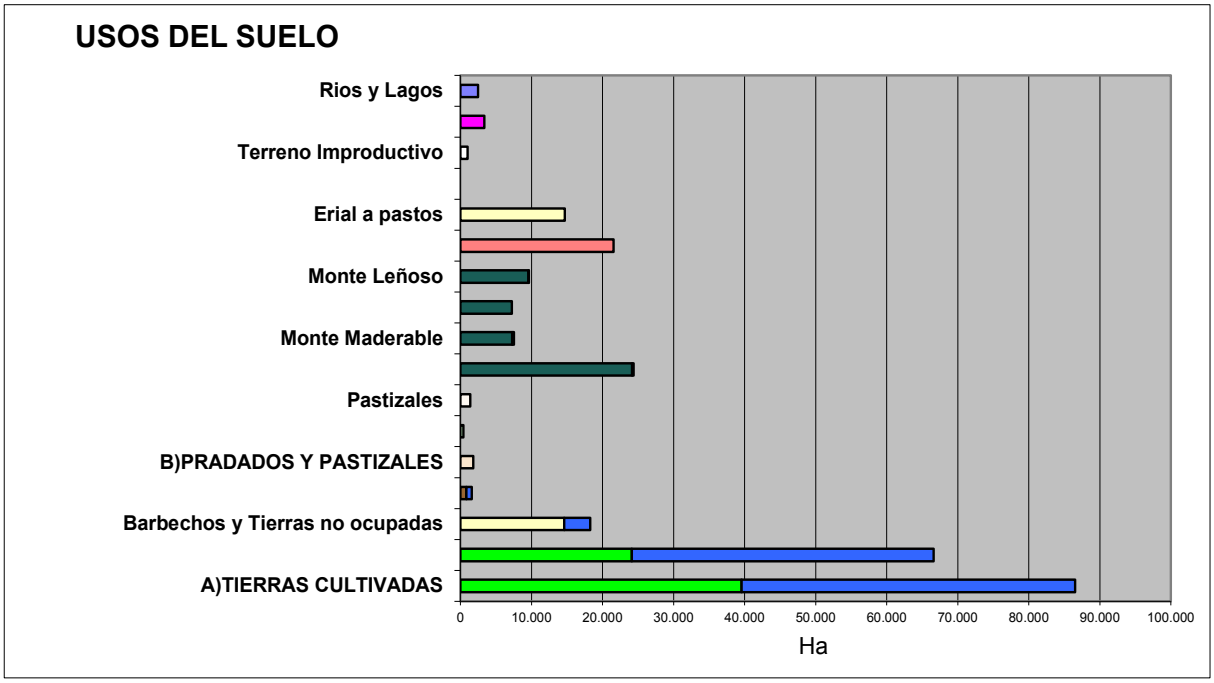

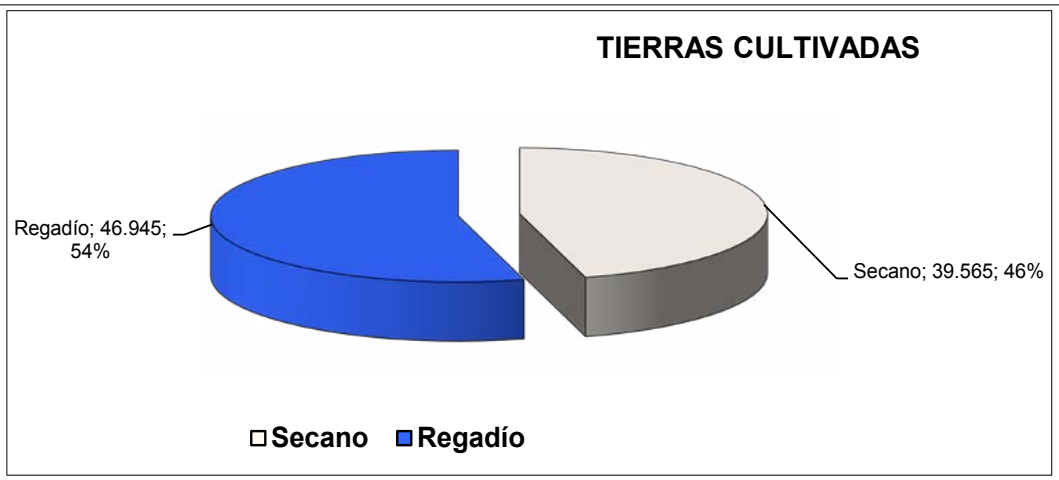

DISTRIBUCIÓN GENERAL DE TIERRAS 2011 - 2013. Provincia de Huesca
COMARCA MAPA: LA LITERA

USOS DEL SUELO (datos en hectáreas)	2011			2012			2013		
	Secano	Regadío	Total	Secano	Regadío	Total	Secano	Regadío	Total
A)TIERRAS CULTIVADAS	**19.297**	**52.640**	**71.937**	**19.011**	**52.730**	**71.741**	**18.868**	**52.732**	**71.600**
Tierras ocupadas por cultivos Herbáceos	13.724	44.548	**58.272**	13.781	43.476	**57.257**	14.104	44.468	**58.572**
Barbechos y Tierras no ocupadas	3.769	4.722	**8.491**	3.461	5.581	**9.042**	3.029	5.029	**8.058**
Tierras ocupadas por cultivos Leñosos	1.804	3.370	**5.174**	1.769	3.673	**5.442**	1.735	3.235	**4.630**
B)PRADADOS Y PASTIZALES	**3.893**	**2**	**3.895**	**4.630**	**0**	**4.630**	**4.773**	**0**	**4.773**
Prados Naturales	350	2	**352**	257	0	**257**	260	0	**260**
Pastizales	3.543	0	**3.543**	4.373	0	**4.373**	4.513	0	**4.513**
C)TERRENO FORESTAL	**19.348**	**93**	**19.441**	**18.967**	**93**	**19.060**	**18.961**	**108**	**19.069**
Monte Maderable	7.708	89	**7.797**	7.877	90	**7.967**	8.291	104	**8.395**
Monte Abierto	6.423	0	**6.423**	5.070	0	**5.070**	4.681	0	**4.681**
Monte Leñoso	5.217	4	**5.221**	6.020	3	**6.023**	5.989	4	**5.993**
D)OTRAS SUPERFICIES	**17.414**	**0**	**17.414**	**17.256**	**0**	**17.256**	**17.245**	**0**	**17.245**
Erial a pastos	8.410	0	**8.410**	9.611	0	**9.611**	9.617	0	**9.617**
Espartizal	0	0	**0**	0	0	**0**	0	0	**0**
Terreno Improductivo	1.951	0	**1.951**	475	0	**475**	473	0	**473**
Superficie no Agricola	4.167	0	**4.167**	4.251	0	**4.251**	4.242	0	**4.242**
Rios y Lagos	2.886	0	**2.886**	2.919	0	**2.919**	2.913	0	**2.913**
SUMA A+B+C+D	**59.952**	**52.735**	**112.687**	**59.864**	**52.823**	**112.687**	**59.847**	**52.840**	**112.687**
TOTAL MUNICIPAL	**112.687**		**112.687**	**112.687**		**112.687**	**112.687**		**112.687**

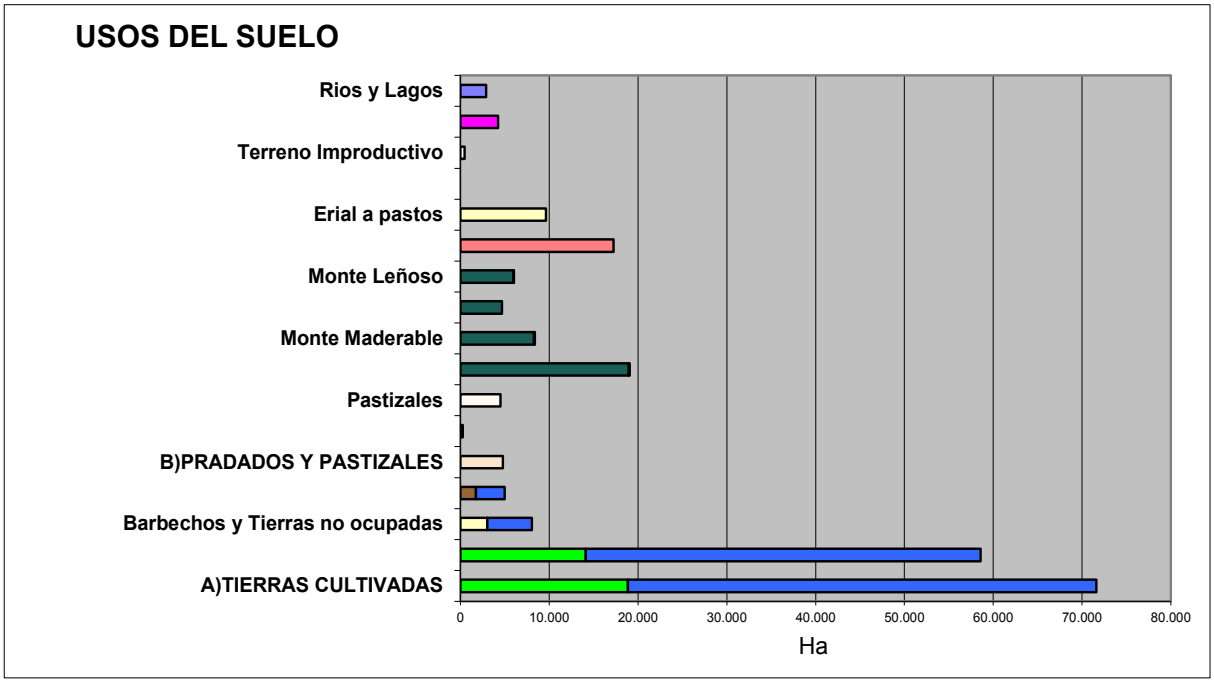

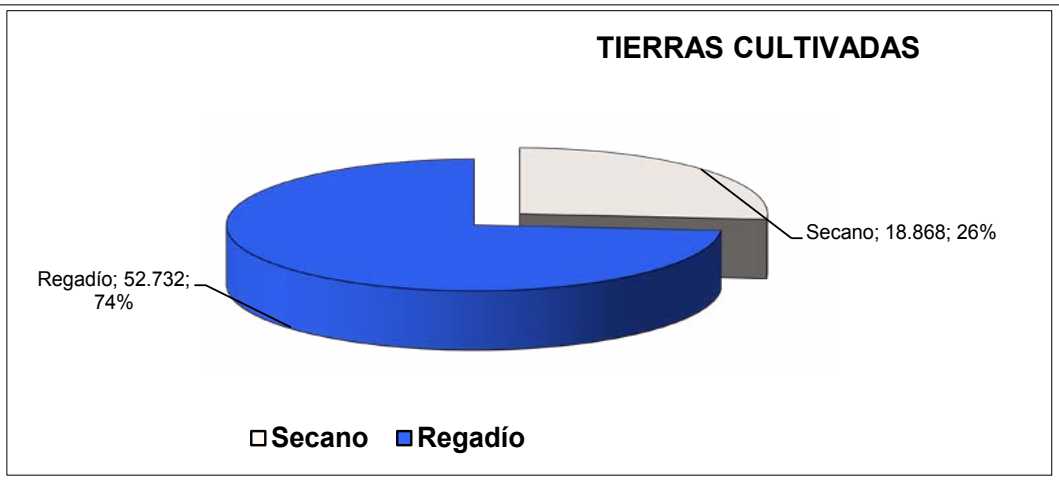

DISTRIBUCIÓN GENERAL DE TIERRAS 2011 - 2013. Provincia de Huesca
COMARCA MAPA: BAJO CINCA

USOS DEL SUELO (datos en hectáreas)	2011			2012			2013		
	Secano	Regadío	Total	Secano	Regadío	Total	Secano	Regadío	Total
A)TIERRAS CULTIVADAS	**44.700**	**40.783**	**85.483**	**44.983**	**40.595**	**85.578**	**44.944**	**40.602**	**85.546**
Tierras ocupadas por cultivos Herbáceos	20.895	22.286	**43.181**	19.255	20.924	**40.179**	20.057	22.771	**42.828**
Barbechos y Tierras no ocupadas	23.123	6.730	**29.853**	25.023	6.623	**31.646**	24.231	5.708	**29.939**
Tierras ocupadas por cultivos Leñosos	682	11.767	**12.449**	705	13.048	**13.753**	656	12.123	**3.951**
B)PRADADOS Y PASTIZALES	**6.238**	**20**	**6.258**	**3.951**	**0**	**3.951**	**3.876**	**0**	**3.876**
Prados Naturales	542	20	**562**	393	0	**393**	393	0	**393**
Pastizales	5.696	0	**5.696**	3.558	0	**3.558**	3.483	0	**3.483**
C)TERRENO FORESTAL	**23.551**	**41**	**23.592**	**25.992**	**52**	**26.044**	**26.054**	**58**	**26.112**
Monte Maderable	10.932	32	**10.964**	11.153	45	**11.198**	11.070	51	**11.121**
Monte Abierto	3.232	0	**3.232**	6.184	0	**6.184**	6.338	0	**6.338**
Monte Leñoso	9.387	9	**9.396**	8.655	7	**8.662**	8.646	7	**8.653**
D)OTRAS SUPERFICIES	**24.123**	**0**	**24.123**	**23.883**	**0**	**23.883**	**23.922**	**0**	**23.922**
Erial a pastos	15.315	0	**15.315**	16.056	0	**16.056**	15.971	0	**15.971**
Espartizal	0	0	**0**	0	0	**0**	0	0	**0**
Terreno Improductivo	1.697	0	**1.697**	400	0	**400**	427	0	**427**
Superficie no Agricola	3.864	0	**3.864**	4.049	0	**4.049**	4.139	0	**4.139**
Rios y Lagos	3.247	0	**3.247**	3.378	0	**3.378**	3.385	0	**3.385**
SUMA A+B+C+D	**98.612**	**40.844**	**139.456**	**98.809**	**40.647**	**139.456**	**98.796**	**40.660**	**139.456**
TOTAL MUNICIPAL	**139.456**		**139.456**	**139.456**		**139.456**	**139.456**		**139.456**

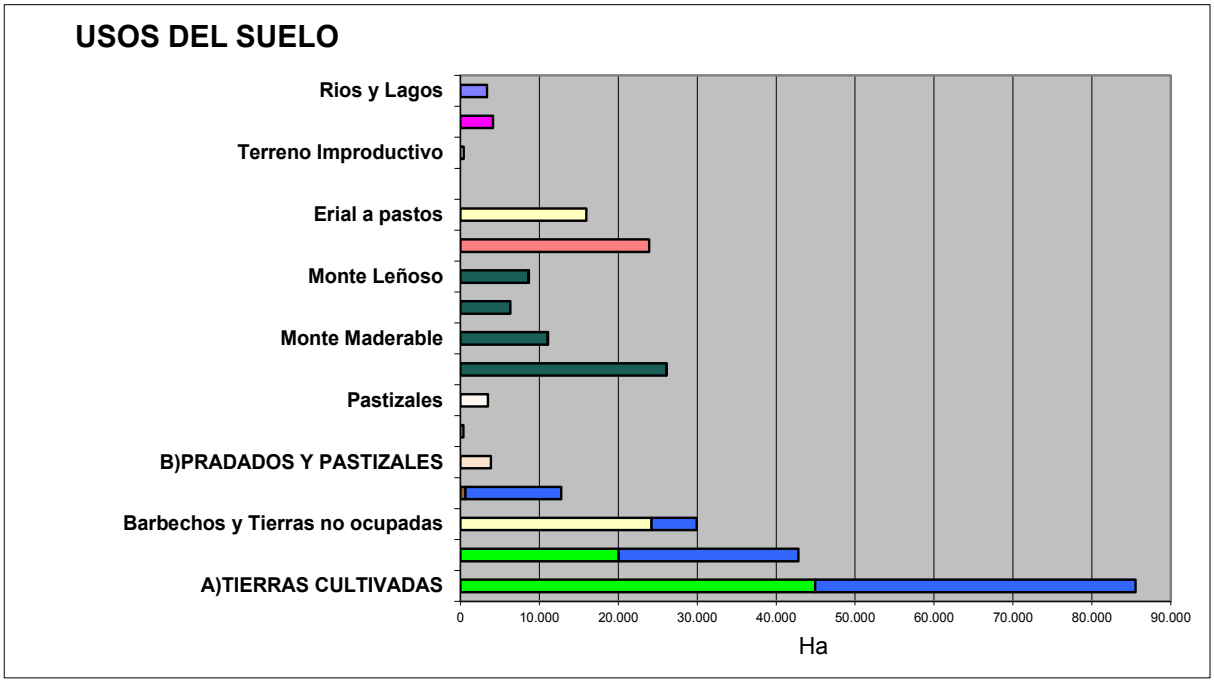

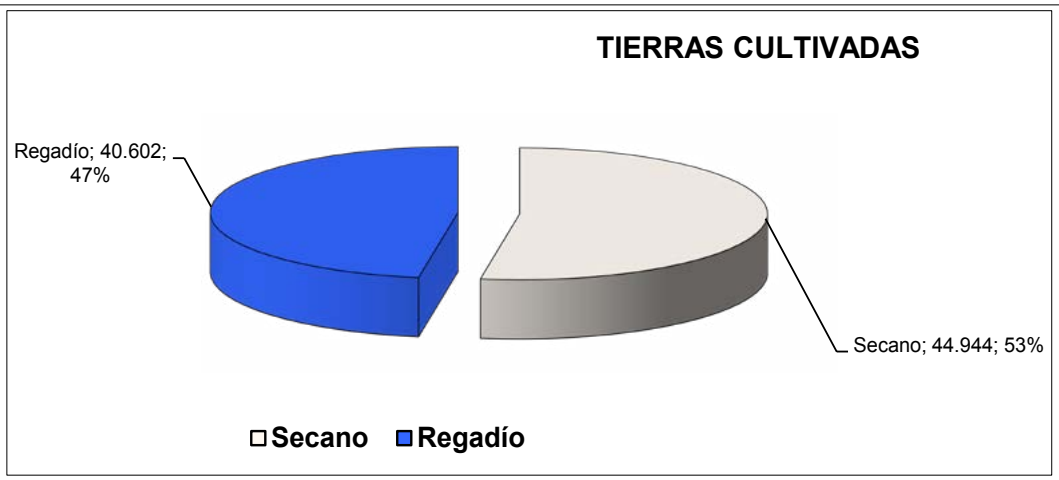

DISTRIBUCIÓN GENERAL DE TIERRAS 2011 - 2013. Provincia de Teruel
COMARCA MAPA: JILOCA

USOS DEL SUELO (datos en hectáreas)	2011			2012			2013		
	Secano	Regadío	Total	Secano	Regadío	Total	Secano	Regadío	Total
A)TIERRAS CULTIVADAS	**85.142**	**12.157**	**97.299**	**85.506**	**12.122**	**97.628**	**85.369**	**12.097**	**97.466**
Tierras ocupadas por cultivos Herbáceos	52.565	9.012	**61.577**	51.561	8.583	**60.144**	52.503	8.672	**61.175**
Barbechos y Tierras no ocupadas	31.577	3.100	**34.677**	32.969	3.500	**36.469**	31.952	3.401	**35.353**
Tierras ocupadas por cultivos Leñosos	1.000	45	**1.045**	976	39	**1.015**	914	24	**7.512**
B)PRADADOS Y PASTIZALES	**7.108**	**355**	**7.463**	**7.237**	**275**	**7.512**	**14.502**	**0**	**14.502**
Prados Naturales	23	355	**378**	23	275	**298**	1.174	0	**1.174**
Pastizales	7.085	0	**7.085**	7.214	0	**7.214**	13.328	0	**13.328**
C)TERRENO FORESTAL	**31.624**	**254**	**31.878**	**31.397**	**742**	**32.139**	**27.055**	**68**	**27.123**
Monte Maderable	4.477	239	**4.716**	4.614	728	**5.342**	6.738	47	**6.785**
Monte Abierto	4.895	0	**4.895**	5.416	0	**5.416**	7.607	0	**7.607**
Monte Leñoso	22.252	15	**22.267**	21.367	14	**21.381**	12.710	21	**12.731**
D)OTRAS SUPERFICIES	**40.134**	**0**	**40.134**	**39.495**	**0**	**39.495**	**37.683**	**0**	**37.683**
Erial a pastos	31.040	0	**31.040**	30.443	0	**30.443**	28.454	0	**28.454**
Espartizal	0	0	**0**	0	0	**0**	0	0	**0**
Terreno Improductivo	1.736	0	**1.736**	1.771	0	**1.771**	1.860	0	**1.860**
Superficie no Agricola	5.908	0	**5.908**	5.836	0	**5.836**	5.924	0	**5.924**
Rios y Lagos	1.450	0	**1.450**	1.445	0	**1.445**	1.445	0	**1.445**
SUMA A+B+C+D	**164.008**	**12.766**	**176.774**	**163.635**	**13.139**	**176.774**	**164.609**	**12.165**	**176.774**
TOTAL MUNICIPAL	**176.774**		**176.774**	**176.774**		**176.774**	**176.774**		**176.774**

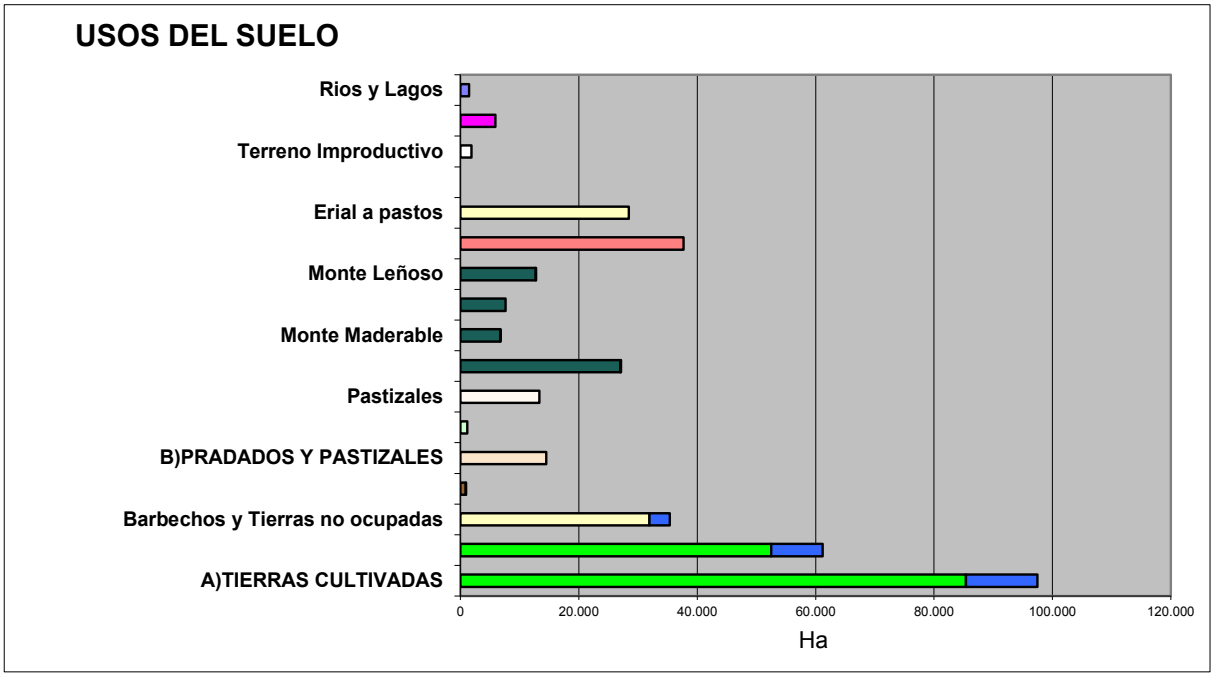

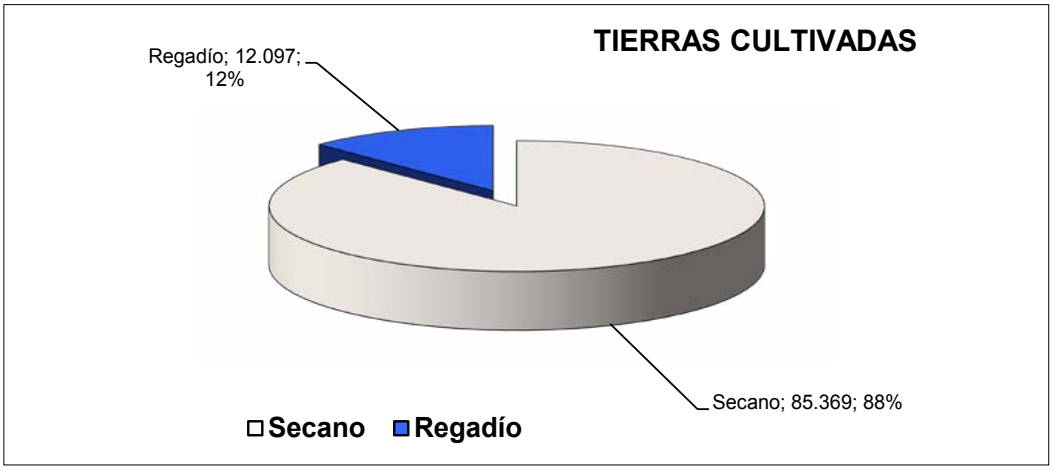

DISTRIBUCIÓN GENERAL DE TIERRAS 2011 - 2013. Provincia de Teruel
COMARCA MAPA: SIERRA DE MONTALBÁN

USOS DEL SUELO (datos en hectáreas)	2011			2012			2013		
	Secano	Regadío	Total	Secano	Regadío	Total	Secano	Regadío	Total
A)TIERRAS CULTIVADAS	**61.482**	**2.613**	**64.095**	**61.572**	**2.637**	**64.209**	**61.541**	**2.591**	**64.132**
Tierras ocupadas por cultivos Herbáceos	33.973	1.038	**35.011**	33.449	1.054	**34.503**	33.364	1.013	**34.377**
Barbechos y Tierras no ocupadas	26.734	1.562	**28.296**	27.309	1.570	**28.879**	27.362	1.565	**28.927**
Tierras ocupadas por cultivos Leñosos	775	13	**788**	814	13	**827**	815	13	**13.579**
B)PRADADOS Y PASTIZALES	**13.792**	**0**	**13.792**	**13.579**	**0**	**13.579**	**11.090**	**0**	**11.090**
Prados Naturales	437	0	**437**	437	0	**437**	1.424	0	**1.424**
Pastizales	13.355	0	**13.355**	13.142	0	**13.142**	9.666	0	**9.666**
C)TERRENO FORESTAL	**65.131**	**65**	**65.196**	**67.073**	**72**	**67.145**	**69.757**	**2**	**69.759**
Monte Maderable	29.483	65	**29.548**	30.013	72	**30.085**	26.027	1	**26.028**
Monte Abierto	6.044	0	**6.044**	7.188	0	**7.188**	15.413	0	**15.413**
Monte Leñoso	29.604	0	**29.604**	29.872	0	**29.872**	28.317	1	**28.318**
D)OTRAS SUPERFICIES	**81.013**	**0**	**81.013**	**78.802**	**0**	**78.802**	**79.115**	**0**	**79.115**
Erial a pastos	73.786	0	**73.786**	71.580	0	**71.580**	71.684	0	**71.684**
Espartizal	0	0	**0**	0	0	**0**	0	0	**0**
Terreno Improductivo	1.851	0	**1.851**	1.822	0	**1.822**	1.957	0	**1.957**
Superficie no Agricola	3.796	0	**3.796**	3.805	0	**3.805**	3.834	0	**3.834**
Rios y Lagos	1.580	0	**1.580**	1.595	0	**1.595**	1.640	0	**1.640**
SUMA A+B+C+D	**221.418**	**2.678**	**224.096**	**221.026**	**2.709**	**223.735**	**221.503**	**2.593**	**224.096**
TOTAL MUNICIPAL	**224.096**		**224.096**	**223.735**		**223.735**	**224.096**		**224.096**

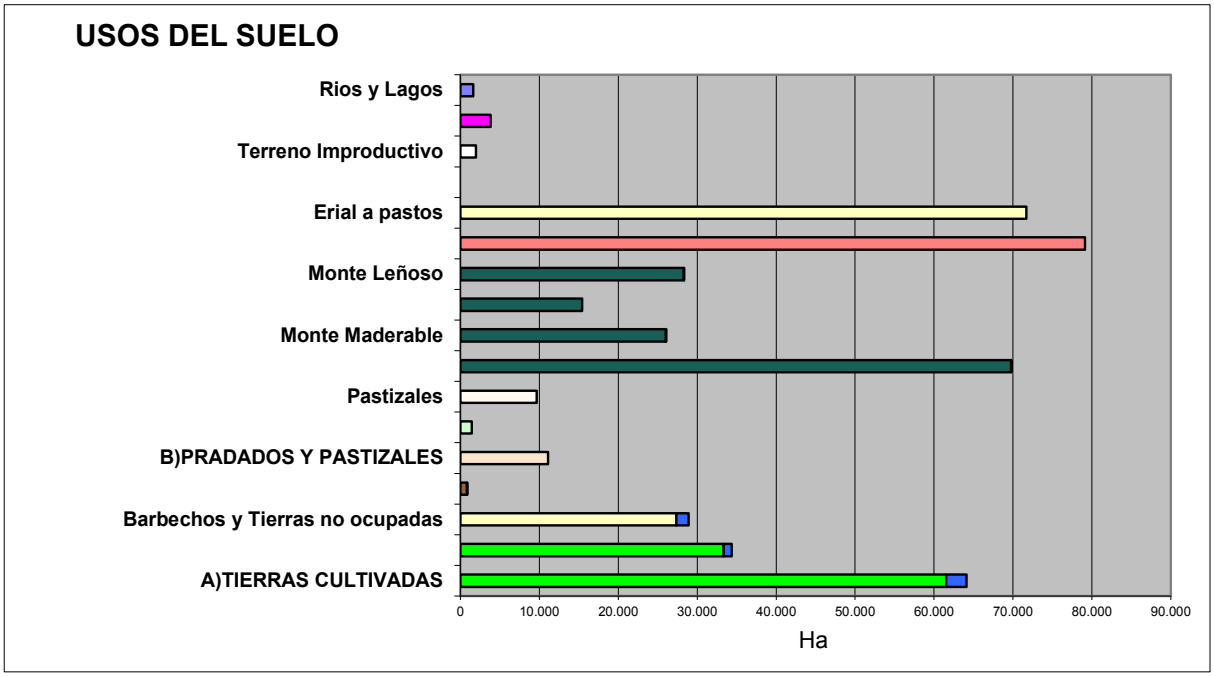

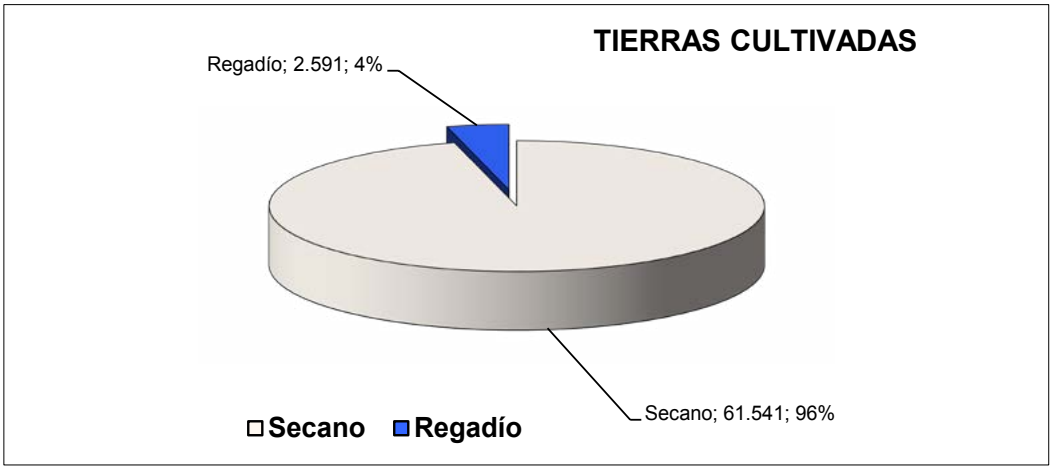

DISTRIBUCIÓN GENERAL DE TIERRAS 2011 - 2013. Provincia de Teruel
COMARCA MAPA: BAJO ARAGÓN

USOS DEL SUELO (datos en hectáreas)	2011			2012			2013		
	Secano	Regadío	Total	Secano	Regadío	Total	Secano	Regadío	Total
A)TIERRAS CULTIVADAS	**149.421**	**15.975**	**165.396**	**149.743**	**16.495**	**166.238**	**153.270**	**16.882**	**170.152**
Tierras ocupadas por cultivos Herbáceos	54.131	6.578	**60.709**	53.826	6.957	**60.783**	54.920	7.723	**62.643**
Barbechos y Tierras no ocupadas	52.325	4.386	**56.711**	51.940	4.382	**56.322**	54.636	4.042	**58.678**
Tierras ocupadas por cultivos Leñosos	42.965	5.011	**47.976**	43.977	5.156	**49.133**	43.714	5.117	**9.159**
B)PRADADOS Y PASTIZALES	**10.120**	**155**	**10.275**	**9.004**	**155**	**9.159**	**18.724**	**129**	**18.853**
Prados Naturales	465	155	**620**	390	155	**545**	2.233	129	**2.362**
Pastizales	9.655	0	**9.655**	8.614	0	**8.614**	16.491	0	**16.491**
C)TERRENO FORESTAL	**123.922**	**163**	**124.085**	**122.958**	**329**	**123.287**	**113.711**	**99**	**113.810**
Monte Maderable	50.599	154	**50.753**	51.328	320	**51.648**	55.498	84	**55.582**
Monte Abierto	19.700	0	**19.700**	20.118	0	**20.118**	18.336	0	**18.336**
Monte Leñoso	53.623	9	**53.632**	51.512	9	**51.521**	39.877	15	**39.892**
D)OTRAS SUPERFICIES	**102.980**	**0**	**102.980**	**104.051**	**0**	**104.051**	**99.920**	**0**	**99.920**
Erial a pastos	86.813	0	**86.813**	87.635	0	**87.635**	83.054	0	**83.054**
Espartizal	0	0	**0**	0	0	**0**	0	0	**0**
Terreno Improductivo	4.132	0	**4.132**	4.045	0	**4.045**	4.319	0	**4.319**
Superficie no Agricola	8.470	0	**8.470**	8.601	0	**8.601**	8.731	0	**8.731**
Rios y Lagos	3.565	0	**3.565**	3.770	0	**3.770**	3.816	0	**3.816**
SUMA A+B+C+D	**386.443**	**16.293**	**402.736**	**385.756**	**16.979**	**402.735**	**385.625**	**17.110**	**402.735**
TOTAL MUNICIPAL	**402.736**		**402.736**	**402.735**		**402.735**	**402.735**		**402.735**

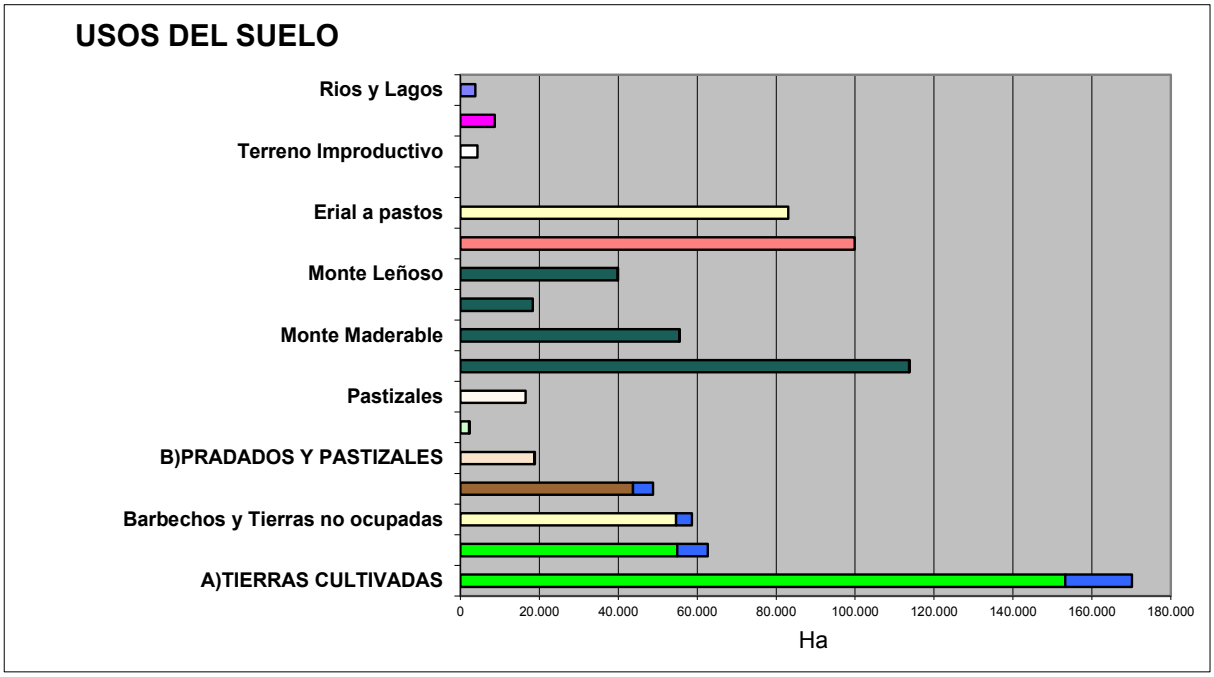

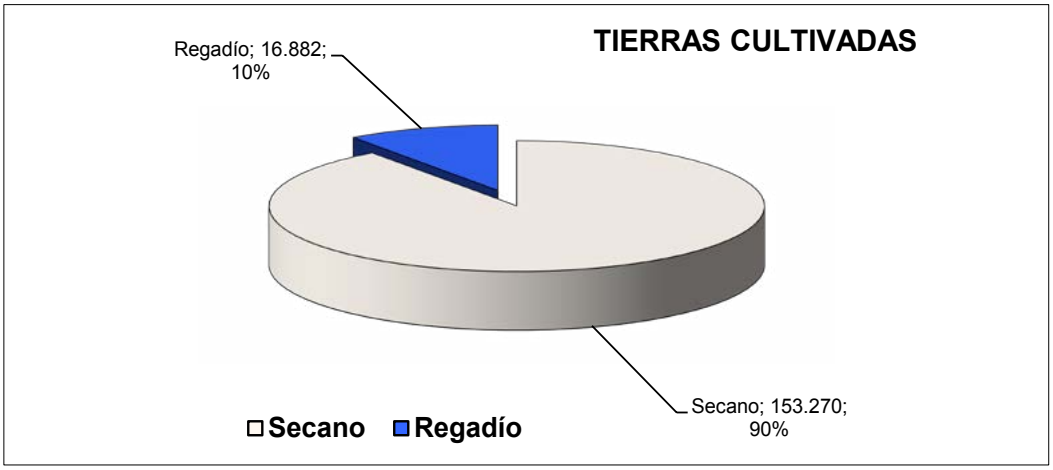

DISTRIBUCIÓN GENERAL DE TIERRAS 2011 - 2013. Provincia de Teruel
COMARCA MAPA: SIERRA DE ALBARRACÍN

USOS DEL SUELO (datos en hectáreas)	2011			2012			2013		
	Secano	Regadío	Total	Secano	Regadío	Total	Secano	Regadío	Total
A)TIERRAS CULTIVADAS	**19.139**	**567**	**19.706**	**19.193**	**549**	**19.742**	**19.182**	**543**	**19.725**
Tierras ocupadas por cultivos Herbáceos	10.450	261	**10.711**	10.261	268	**10.529**	10.438	304	**10.742**
Barbechos y Tierras no ocupadas	8.673	303	**8.976**	8.913	279	**9.149**	8.728	237	**8.965**
Tierras ocupadas por cultivos Leñosos	16	3	**19**	19	2	**21**	16	2	**37.154**
B)PRADADOS Y PASTIZALES	**36.536**	**4**	**36.540**	**37.150**	**4**	**37.154**	**31.170**	**72**	**31.242**
Prados Naturales	4.855	4	**4.859**	4.842	4	**4.846**	1.632	72	**1.704**
Pastizales	31.681	0	**31.681**	32.308	0	**32.308**	29.538	0	**29.538**
C)TERRENO FORESTAL	**65.508**	**21**	**65.529**	**64.971**	**146**	**65.117**	**66.397**	**12**	**66.409**
Monte Maderable	27.807	21	**27.828**	27.226	146	**27.372**	26.254	12	**26.266**
Monte Abierto	16.160	0	**16.160**	16.518	0	**16.518**	11.616	0	**11.616**
Monte Leñoso	21.541	0	**21.541**	21.227	0	**21.227**	28.527	0	**28.527**
D)OTRAS SUPERFICIES	**38.634**	**0**	**38.634**	**38.396**	**0**	**38.396**	**43.033**	**0**	**43.033**
Erial a pastos	35.815	0	**35.815**	35.543	0	**35.543**	40.148	0	**40.148**
Espartizal	0	0	**0**	0	0	**0**	0	0	**0**
Terreno Improductivo	203	0	**203**	209	0	**209**	218	0	**218**
Superficie no Agricola	2.063	0	**2.063**	2.075	0	**2.075**	2.095	0	**2.095**
Rios y Lagos	553	0	**553**	569	0	**569**	572	0	**572**
SUMA A+B+C+D	**159.817**	**592**	**160.409**	**159.710**	**699**	**160.409**	**159.782**	**627**	**160.409**
TOTAL MUNICIPAL	**160.409**		**160.409**	**160.409**		**160.409**	**160.409**		**160.409**

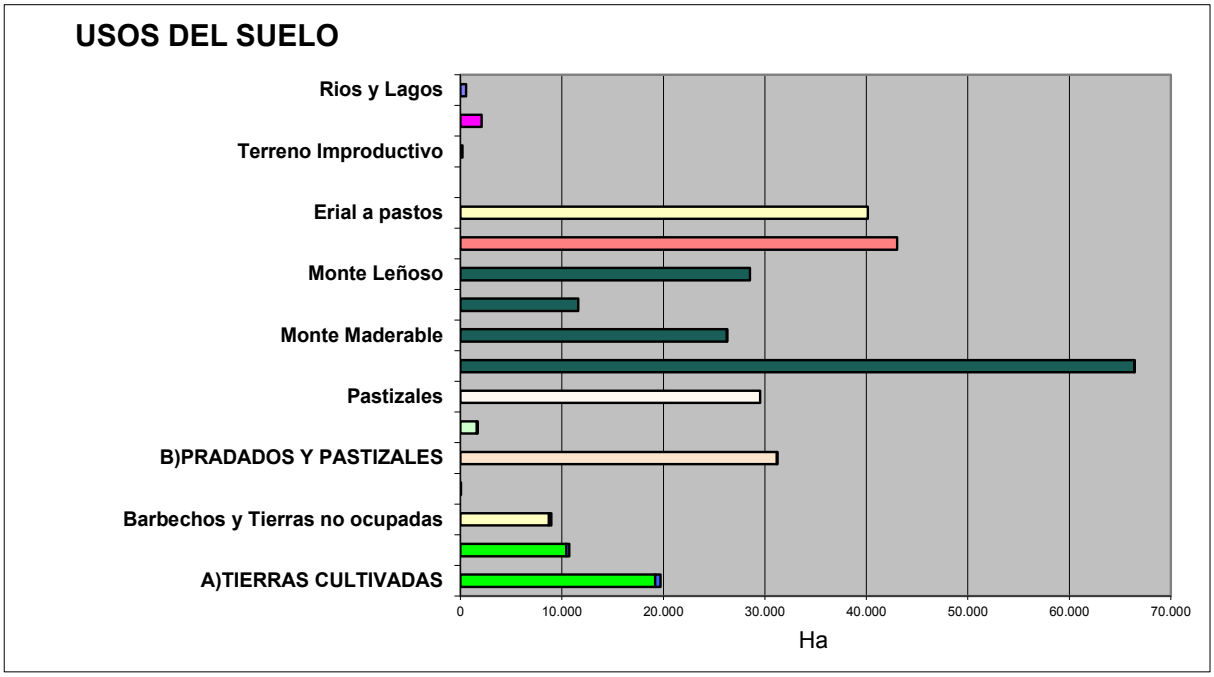

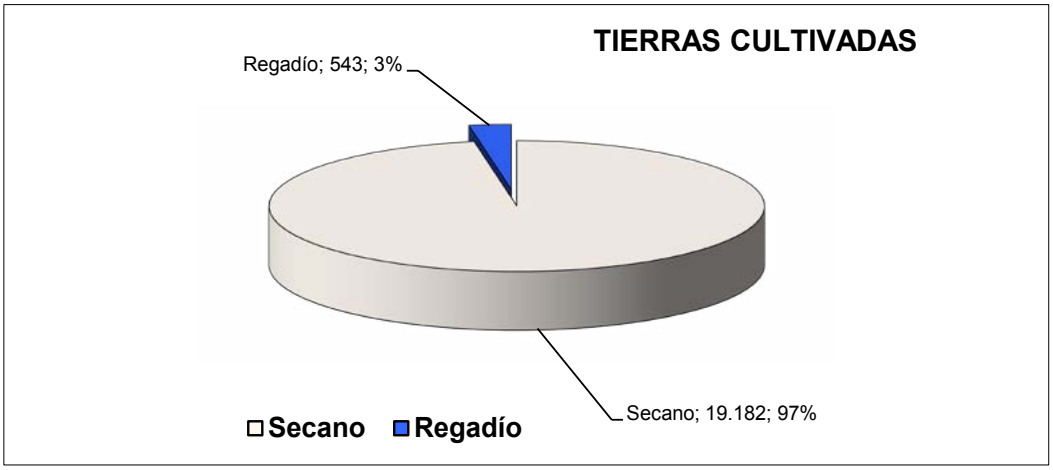

DISTRIBUCIÓN GENERAL DE TIERRAS 2011 - 2013. Provincia de Teruel
COMARCA MAPA: HOYA DE TERUEL

USOS DEL SUELO (datos en hectáreas)	2011			2012			2013		
	Secano	Regadío	Total	Secano	Regadío	Total	Secano	Regadío	Total
A)TIERRAS CULTIVADAS	**66.922**	**3.896**	**70.818**	**66.598**	**3.862**	**70.460**	**68.438**	**3.735**	**72.173**
Tierras ocupadas por cultivos Herbáceos	37.593	1.843	**39.436**	35.892	1.819	**37.711**	37.116	1.941	**39.057**
Barbechos y Tierras no ocupadas	28.470	2.020	**30.490**	29.853	2.015	**31.868**	30.506	1.768	**32.274**
Tierras ocupadas por cultivos Leñosos	859	33	**892**	853	28	**881**	816	26	**31.844**
B)PRADADOS Y PASTIZALES	**30.817**	**0**	**30.817**	**31.844**	**0**	**31.844**	**39.814**	**0**	**39.814**
Prados Naturales	156	0	**156**	156	0	**156**	2.358	0	**2.358**
Pastizales	30.661	0	**30.661**	31.688	0	**31.688**	37.456	0	**37.456**
C)TERRENO FORESTAL	**85.796**	**277**	**86.073**	**87.125**	**632**	**87.757**	**79.011**	**110**	**79.121**
Monte Maderable	26.690	256	**26.946**	27.017	612	**27.629**	24.465	89	**24.554**
Monte Abierto	24.752	0	**24.752**	24.752	0	**24.752**	19.868	0	**19.868**
Monte Leñoso	34.354	21	**34.375**	35.356	20	**35.376**	34.678	21	**34.699**
D)OTRAS SUPERFICIES	**89.242**	**0**	**89.242**	**86.955**	**0**	**86.955**	**85.842**	**0**	**85.842**
Erial a pastos	77.781	0	**77.781**	74.974	0	**74.974**	73.770	0	**73.770**
Espartizal	0	0	**0**	0	0	**0**	0	0	**0**
Terreno Improductivo	1.076	0	**1.076**	1.418	0	**1.418**	1.466	0	**1.466**
Superficie no Agricola	7.324	0	**7.324**	7.508	0	**7.508**	7.547	0	**7.547**
Rios y Lagos	3.061	0	**3.061**	3.055	0	**3.055**	3.059	0	**3.059**
SUMA A+B+C+D	**272.777**	**4.173**	**276.950**	**272.522**	**4.494**	**277.016**	**273.105**	**3.845**	**276.950**
TOTAL MUNICIPAL	**276.950**		**276.950**	**277.016**		**277.016**	**276.950**		**276.950**

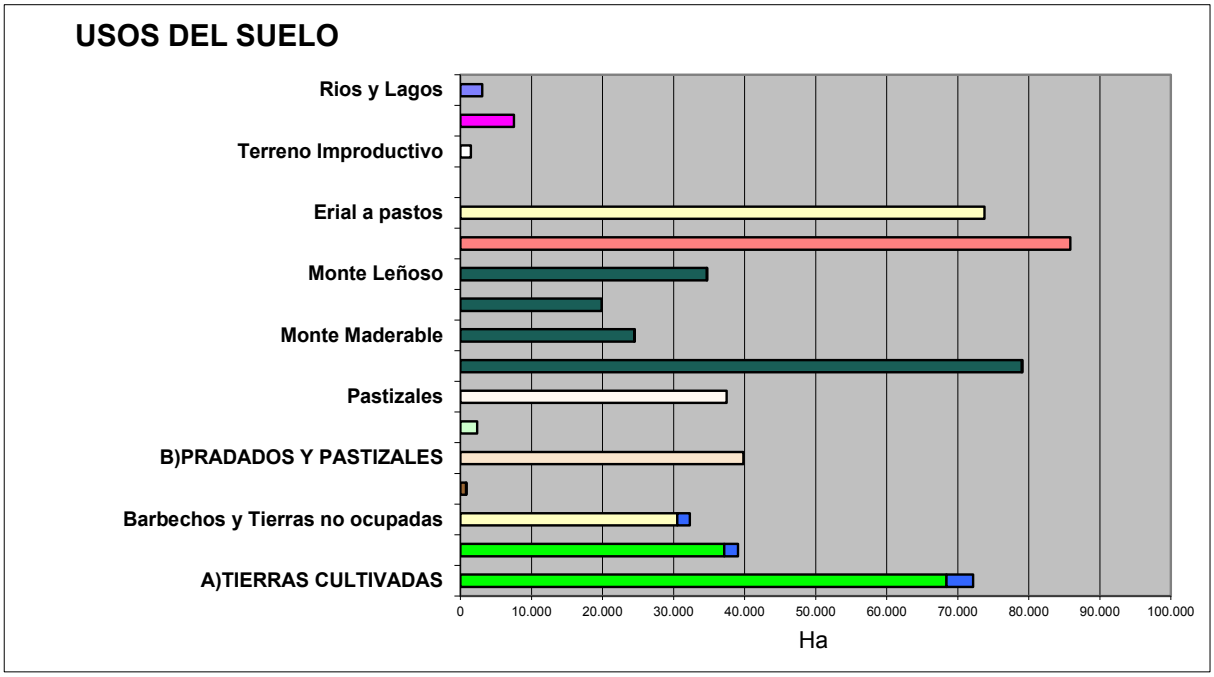

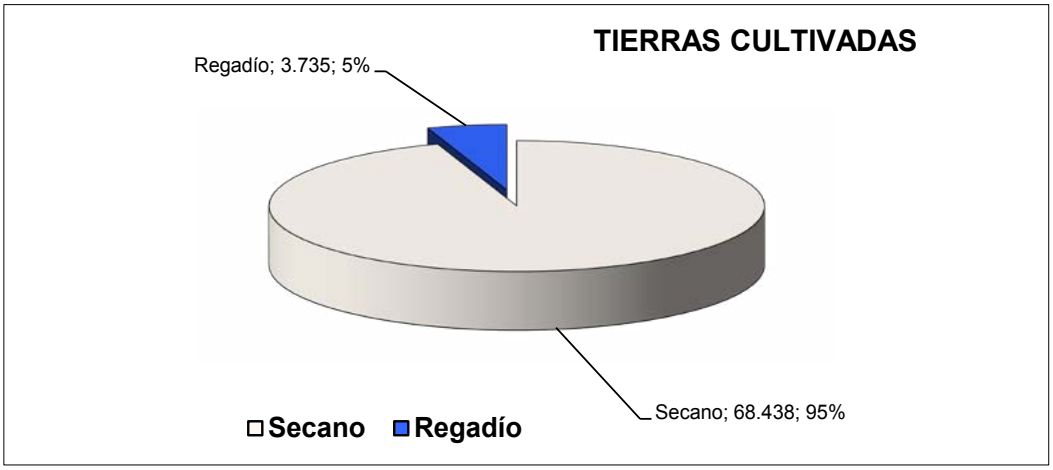

DISTRIBUCIÓN GENERAL DE TIERRAS 2011 - 2013. Provincia de Teruel
COMARCA MAPA: MAESTRAZGO

USOS DEL SUELO (datos en hectáreas)	2011			2012			2013		
	Secano	Regadío	Total	Secano	Regadío	Total	Secano	Regadío	Total
A)TIERRAS CULTIVADAS	**23.156**	**1.466**	**24.622**	**23.430**	**1.400**	**24.830**	**23.762**	**1.402**	**25.164**
Tierras ocupadas por cultivos Herbáceos	14.298	471	**14.769**	14.700	546	**15.246**	14.254	465	**14.719**
Barbechos y Tierras no ocupadas	8.748	990	**9.738**	8.624	849	**9.473**	9.408	932	**10.340**
Tierras ocupadas por cultivos Leñosos	110	5	**115**	106	5	**111**	100	5	**50.381**
B)PRADADOS Y PASTIZALES	**48.031**	**403**	**48.434**	**49.978**	**403**	**50.381**	**31.468**	**137**	**31.605**
Prados Naturales	7.769	403	**8.172**	7.769	403	**8.172**	3.412	137	**3.549**
Pastizales	40.262	0	**40.262**	42.209	0	**42.209**	28.056	0	**28.056**
C)TERRENO FORESTAL	**92.917**	**115**	**93.032**	**94.111**	**103**	**94.214**	**109.134**	**6**	**109.140**
Monte Maderable	47.826	113	**47.939**	48.512	101	**48.613**	49.788	3	**49.791**
Monte Abierto	14.491	0	**14.491**	14.487	0	**14.487**	16.056	0	**16.056**
Monte Leñoso	30.600	2	**30.602**	31.112	2	**31.114**	43.290	3	**43.293**
D)OTRAS SUPERFICIES	**73.286**	**0**	**73.286**	**69.949**	**0**	**69.949**	**73.465**	**0**	**73.465**
Erial a pastos	64.226	0	**64.226**	60.849	0	**60.849**	64.348	0	**64.348**
Espartizal	0	0	**0**	0	0	**0**	0	0	**0**
Terreno Improductivo	468	0	**468**	612	0	**612**	646	0	**646**
Superficie no Agricola	6.744	0	**6.744**	6.669	0	**6.669**	6.643	0	**6.643**
Rios y Lagos	1.848	0	**1.848**	1.819	0	**1.819**	1.828	0	**1.828**
SUMA A+B+C+D	**237.390**	**1.984**	**239.374**	**237.468**	**1.906**	**239.374**	**237.829**	**1.545**	**239.374**
TOTAL MUNICIPAL	**239.374**		**239.374**	**239.374**		**239.374**	**239.374**		**239.374**

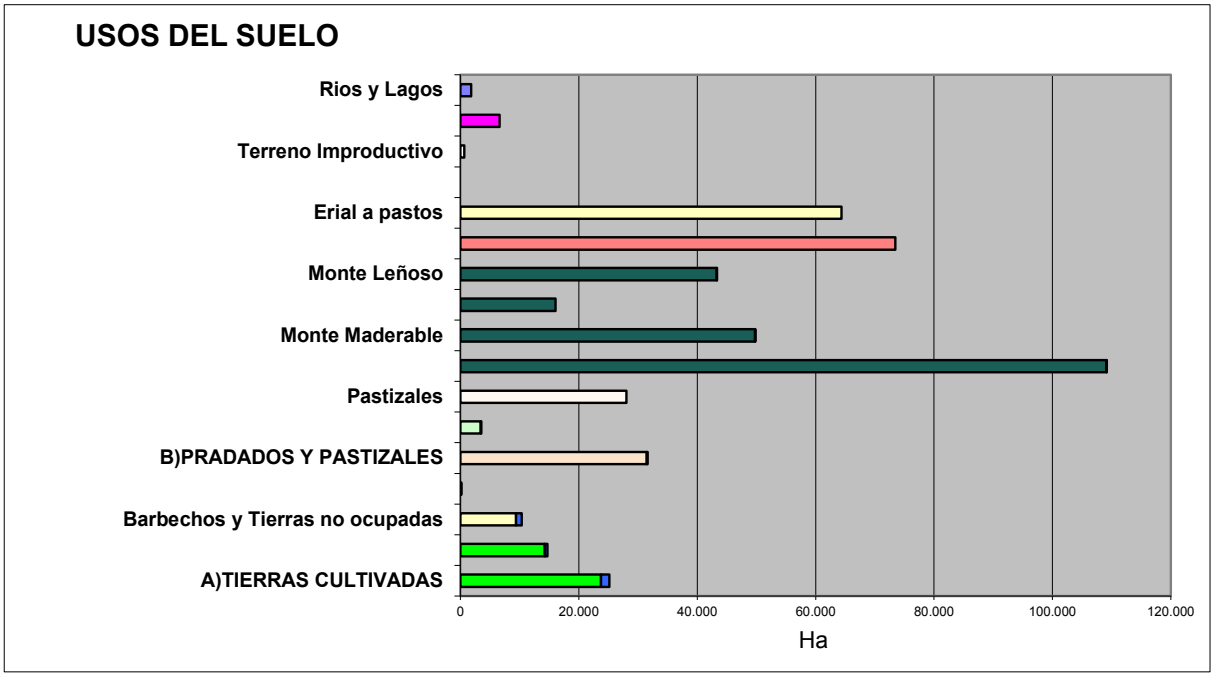

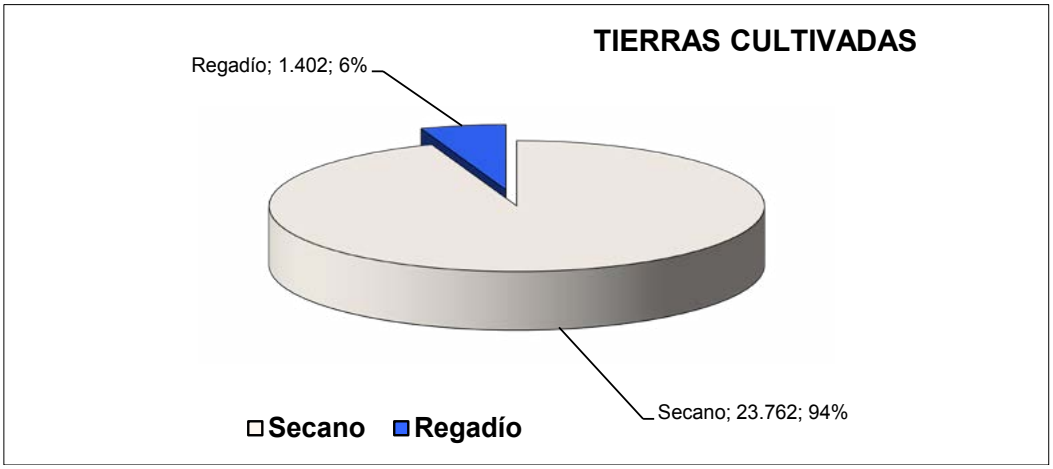

DISTRIBUCIÓN GENERAL DE TIERRAS 2011 - 2013. Provincia de Zaragoza
COMARCA MAPA: EJEA DE LOS CABALLEROS

USOS DEL SUELO (datos en hectáreas)	2011			2012			2013		
	Secano	Regadío	Total	Secano	Regadío	Total	Secano	Regadío	Total
A)TIERRAS CULTIVADAS	**82.302**	**71.914**	**154.216**	**82.114**	**71.908**	**154.022**	**82.011**	**73.165**	**155.176**
Tierras ocupadas por cultivos Herbáceos	58.175	67.223	**125.398**	59.874	65.277	**125.151**	58.819	67.199	**126.018**
Barbechos y Tierras no ocupadas	22.522	3.756	**26.278**	20.626	5.612	**26.238**	21.584	4.874	**26.458**
Tierras ocupadas por cultivos Leñosos	1.605	935	**2.540**	1.614	1.019	**2.633**	1.608	1.092	**14.264**
B)PRADADOS Y PASTIZALES	**17.260**	**1**	**17.261**	**14.263**	**1**	**14.264**	**14.139**	**1**	**14.140**
Prados Naturales	1.887	1	**1.888**	1.955	1	**1.956**	1.852	1	**1.853**
Pastizales	15.373	0	**15.373**	12.308	0	**12.308**	12.287	0	**12.287**
C)TERRENO FORESTAL	**99.048**	**174**	**99.222**	**100.073**	**190**	**100.263**	**99.880**	**178**	**100.058**
Monte Maderable	73.134	139	**73.273**	73.169	160	**73.329**	73.622	148	**73.770**
Monte Abierto	9.745	0	**9.745**	9.488	0	**9.488**	8.968	0	**8.968**
Monte Leñoso	16.169	35	**16.204**	17.416	30	**17.446**	17.290	30	**17.320**
D)OTRAS SUPERFICIES	**69.718**	**0**	**69.718**	**71.897**	**0**	**71.897**	**71.072**	**0**	**71.072**
Erial a pastos	50.513	0	**50.513**	51.877	0	**51.877**	50.986	0	**50.986**
Espartizal	0	0	**0**	0	0	**0**	0	0	**0**
Terreno Improductivo	2.565	0	**2.565**	2.883	0	**2.883**	2.864	0	**2.864**
Superficie no Agricola	8.149	0	**8.149**	8.593	0	**8.593**	8.626	0	**8.626**
Rios y Lagos	8.491	0	**8.491**	8.544	0	**8.544**	8.596	0	**8.596**
SUMA A+B+C+D	**268.328**	**72.089**	**340.417**	**268.347**	**72.099**	**340.446**	**267.102**	**73.344**	**340.446**
TOTAL MUNICIPAL	**340.417**		**340.417**	**340.446**		**340.446**	**340.446**		**340.446**

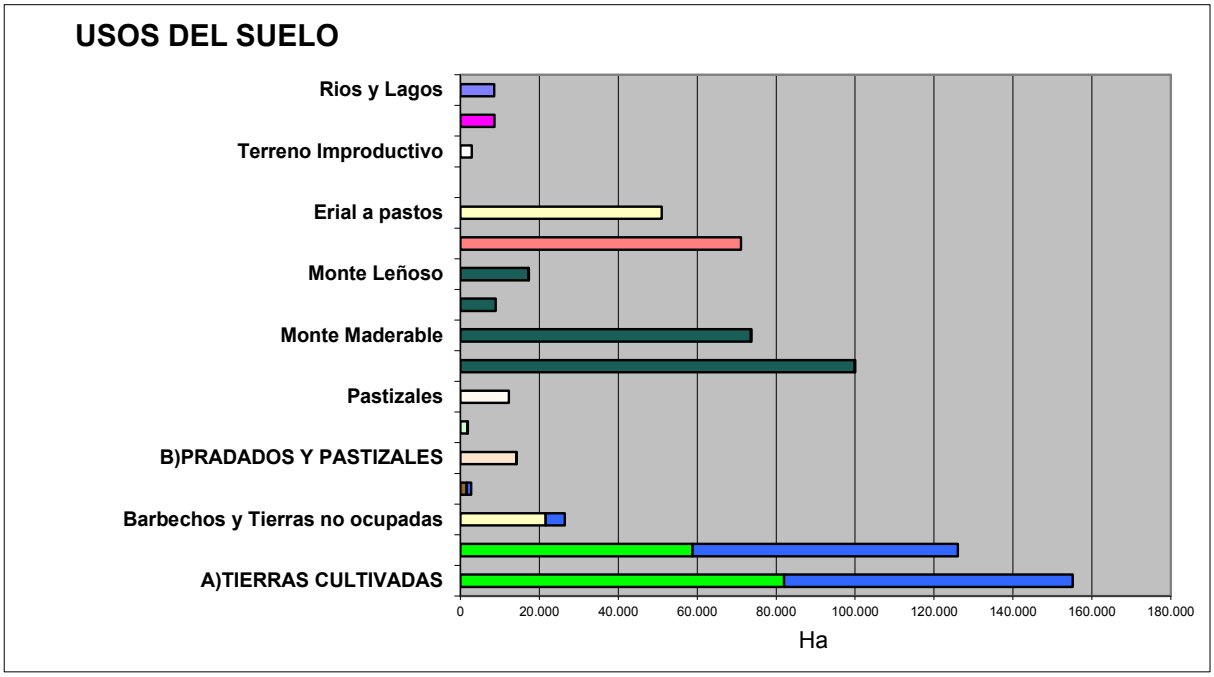

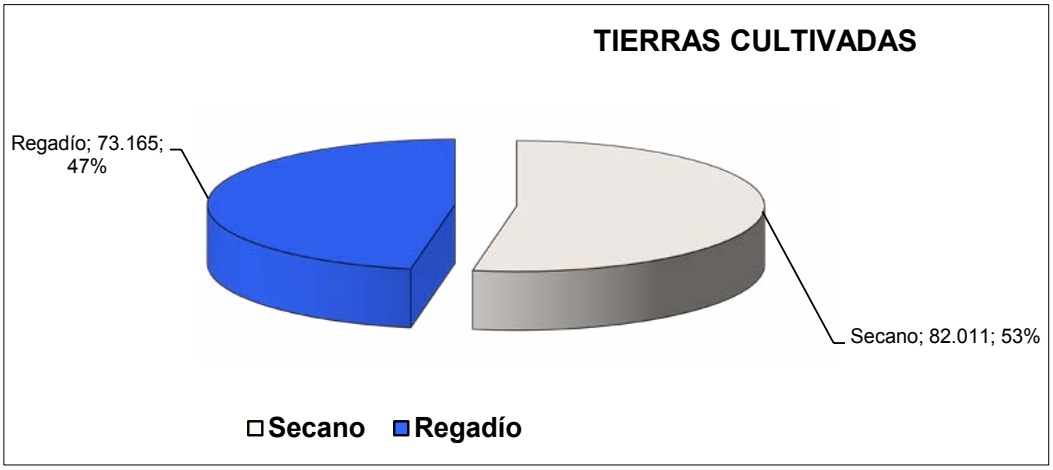

DISTRIBUCIÓN GENERAL DE TIERRAS 2011 - 2013. Provincia de Zaragoza
COMARCA MAPA: BORJA

USOS DEL SUELO (datos en hectáreas)	2011			2012			2013		
	Secano	Regadío	Total	Secano	Regadío	Total	Secano	Regadío	Total
A)TIERRAS CULTIVADAS	**36.057**	**17.414**	**53.471**	**36.160**	**17.601**	**53.761**	**36.103**	**17.750**	**53.853**
Tierras ocupadas por cultivos Herbáceos	13.171	10.206	**23.377**	13.435	10.545	**23.980**	13.956	10.192	**24.148**
Barbechos y Tierras no ocupadas	13.438	2.328	**15.766**	13.392	2.174	**15.566**	12.826	2.547	**15.373**
Tierras ocupadas por cultivos Leñosos	9.448	4.880	**14.328**	9.333	4.882	**14.215**	9.321	5.011	**4.244**
B)PRADADOS Y PASTIZALES	**4.497**	**0**	**4.497**	**4.244**	**0**	**4.244**	**4.111**	**0**	**4.111**
Prados Naturales	736	0	**736**	768	0	**768**	673	0	**673**
Pastizales	3.761	0	**3.761**	3.476	0	**3.476**	3.438	0	**3.438**
C)TERRENO FORESTAL	**27.926**	**166**	**28.092**	**28.041**	**171**	**28.212**	**28.127**	**159**	**28.286**
Monte Maderable	13.698	166	**13.864**	13.854	171	**14.025**	13.915	159	**14.074**
Monte Abierto	3.466	0	**3.466**	3.225	0	**3.225**	3.228	0	**3.228**
Monte Leñoso	10.762	0	**10.762**	10.962	0	**10.962**	10.984	0	**10.984**
D)OTRAS SUPERFICIES	**30.811**	**0**	**30.811**	**32.200**	**0**	**32.200**	**32.167**	**0**	**32.167**
Erial a pastos	25.485	0	**25.485**	25.527	0	**25.527**	25.470	0	**25.470**
Espartizal	0	0	**0**	0	0	**0**	0	0	**0**
Terreno Improductivo	1.082	0	**1.082**	1.289	0	**1.289**	1.293	0	**1.293**
Superficie no Agricola	3.242	0	**3.242**	3.403	0	**3.403**	3.417	0	**3.417**
Rios y Lagos	1.002	0	**1.002**	1.981	0	**1.981**	1.987	0	**1.987**
SUMA A+B+C+D	**99.291**	**17.580**	**116.871**	**100.645**	**17.772**	**118.417**	**100.508**	**17.909**	**118.417**
TOTAL MUNICIPAL	**116.871**		**116.871**	**118.417**		**118.417**	**118.417**		**118.417**

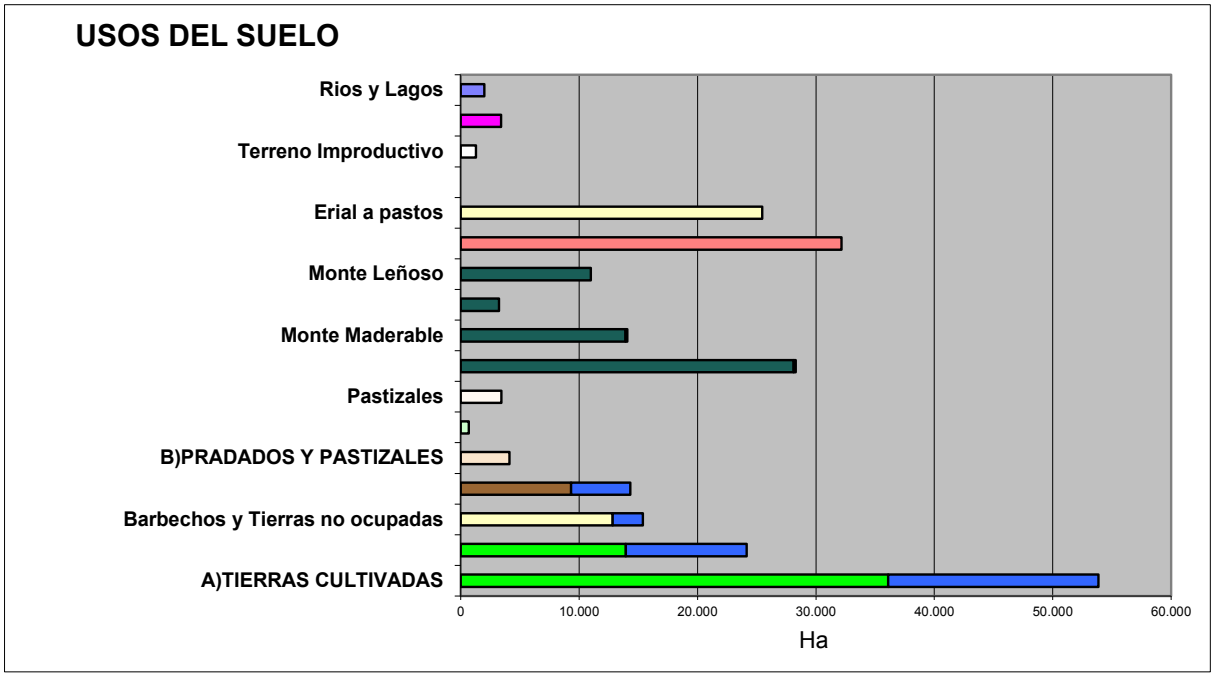

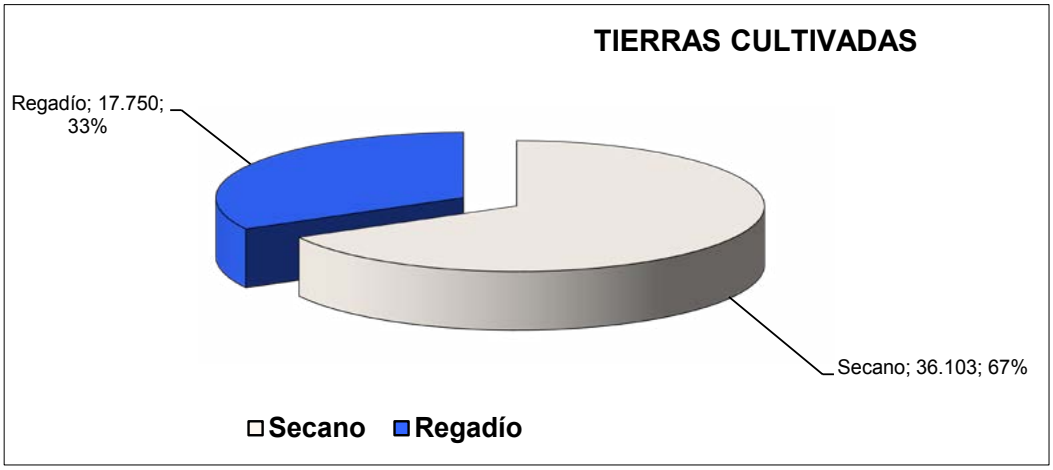

DISTRIBUCIÓN GENERAL DE TIERRAS 2011 - 2013. Provincia de Zaragoza
COMARCA MAPA: CALATAYUD

USOS DEL SUELO (datos en hectáreas)	2011			2012			2013		
	Secano	Regadío	Total	Secano	Regadío	Total	Secano	Regadío	Total
A)TIERRAS CULTIVADAS	**71.290**	**7.176**	**78.466**	**72.525**	**7.452**	**79.977**	**72.476**	**7.706**	**80.182**
Tierras ocupadas por cultivos Herbáceos	30.287	3.045	**33.332**	29.974	2.982	**32.956**	30.815	3.204	**34.019**
Barbechos y Tierras no ocupadas	25.183	579	**25.762**	27.013	1.033	**27.891**	26.295	847	**27.142**
Tierras ocupadas por cultivos Leñosos	15.820	3.552	**19.372**	15.538	3.437	**18.975**	15.366	3.655	**14.649**
B)PRADADOS Y PASTIZALES	**14.591**	**0**	**14.591**	**14.649**	**0**	**14.649**	**14.737**	**0**	**14.737**
Prados Naturales	1.890	0	**1.890**	2.038	0	**2.038**	2.076	0	**2.076**
Pastizales	12.701	0	**12.701**	12.611	0	**12.611**	12.661	0	**12.661**
C)TERRENO FORESTAL	**67.023**	**104**	**67.127**	**67.024**	**122**	**67.146**	**67.118**	**109**	**67.227**
Monte Maderable	33.732	88	**33.820**	33.648	102	**33.750**	33.926	89	**34.015**
Monte Abierto	11.021	0	**11.021**	10.918	0	**10.918**	10.957	0	**10.957**
Monte Leñoso	22.270	16	**22.286**	22.458	20	**22.478**	22.235	20	**22.255**
D)OTRAS SUPERFICIES	**90.633**	**0**	**90.633**	**90.025**	**0**	**90.025**	**89.651**	**0**	**89.651**
Erial a pastos	78.922	0	**78.922**	78.279	0	**78.279**	77.824	0	**77.824**
Espartizal	0	0	**0**	0	0	**0**	0	0	**0**
Terreno Improductivo	1.295	0	**1.295**	1.387	0	**1.387**	1.404	0	**1.404**
Superficie no Agricola	6.194	0	**6.194**	6.192	0	**6.192**	6.254	0	**6.254**
Rios y Lagos	4.222	0	**4.222**	4.167	0	**4.167**	4.169	0	**4.169**
SUMA A+B+C+D	**243.537**	**7.280**	**250.817**	**244.223**	**7.574**	**251.797**	**243.982**	**7.815**	**251.797**
TOTAL MUNICIPAL	**250.817**		**250.817**	**251.797**		**251.797**	**251.797**		**251.797**

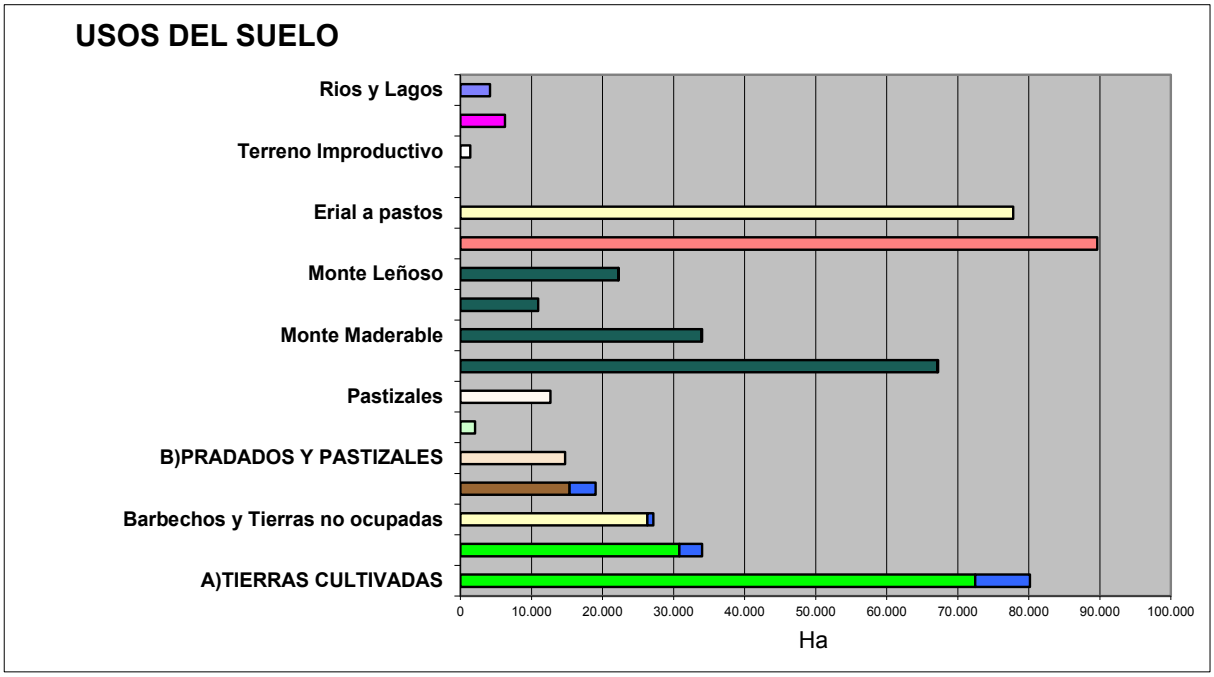

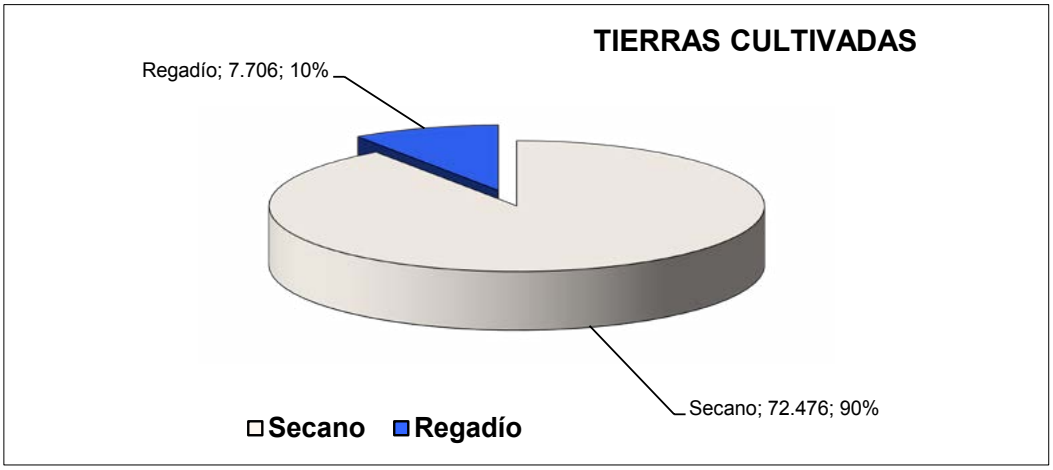

DISTRIBUCIÓN GENERAL DE TIERRAS 2011 - 2013. Provincia de Zaragoza
COMARCA MAPA: LA ALMUNIA DE DOÑA GODINA

USOS DEL SUELO (datos en hectáreas)	2011			2012			2013		
	Secano	Regadío	Total	Secano	Regadío	Total	Secano	Regadío	Total
A)TIERRAS CULTIVADAS	**73.129**	**22.204**	**95.333**	**72.538**	**22.373**	**94.911**	**72.296**	**23.180**	**95.476**
Tierras ocupadas por cultivos Herbáceos	30.746	6.806	**37.552**	30.319	6.928	**37.247**	32.154	7.579	**39.733**
Barbechos y Tierras no ocupadas	24.698	1.196	**25.894**	24.632	1.257	**25.889**	22.503	1.292	**23.795**
Tierras ocupadas por cultivos Leñosos	17.685	14.202	**31.887**	17.587	14.188	**31.775**	17.639	14.309	**6.467**
B)PRADADOS Y PASTIZALES	**6.324**	**0**	**6.324**	**6.467**	**0**	**6.467**	**6.168**	**0**	**6.168**
Prados Naturales	1.429	0	**1.429**	1.599	0	**1.599**	1.576	0	**1.576**
Pastizales	4.895	0	**4.895**	4.868	0	**4.868**	4.592	0	**4.592**
C)TERRENO FORESTAL	**38.712**	**137**	**38.849**	**38.230**	**115**	**38.345**	**37.989**	**133**	**38.122**
Monte Maderable	17.737	99	**17.836**	17.714	103	**17.817**	17.746	121	**17.867**
Monte Abierto	5.264	0	**5.264**	4.520	0	**4.520**	4.296	0	**4.296**
Monte Leñoso	15.711	38	**15.749**	15.996	12	**16.008**	15.947	12	**15.959**
D)OTRAS SUPERFICIES	**55.419**	**0**	**55.419**	**56.202**	**0**	**56.202**	**56.159**	**0**	**56.159**
Erial a pastos	46.214	0	**46.214**	46.623	0	**46.623**	46.419	0	**46.419**
Espartizal	0	0	**0**	0	0	**0**	0	0	**0**
Terreno Improductivo	1.553	0	**1.553**	1.855	0	**1.855**	1.826	0	**1.826**
Superficie no Agricola	5.659	0	**5.659**	5.723	0	**5.723**	5.878	0	**5.878**
Rios y Lagos	1.993	0	**1.993**	2.001	0	**2.001**	2.036	0	**2.036**
SUMA A+B+C+D	**173.584**	**22.341**	**195.925**	**173.437**	**22.488**	**195.925**	**172.612**	**23.313**	**195.925**
TOTAL MUNICIPAL	**195.925**		**195.925**	**195.925**		**195.925**	**195.925**		**195.925**

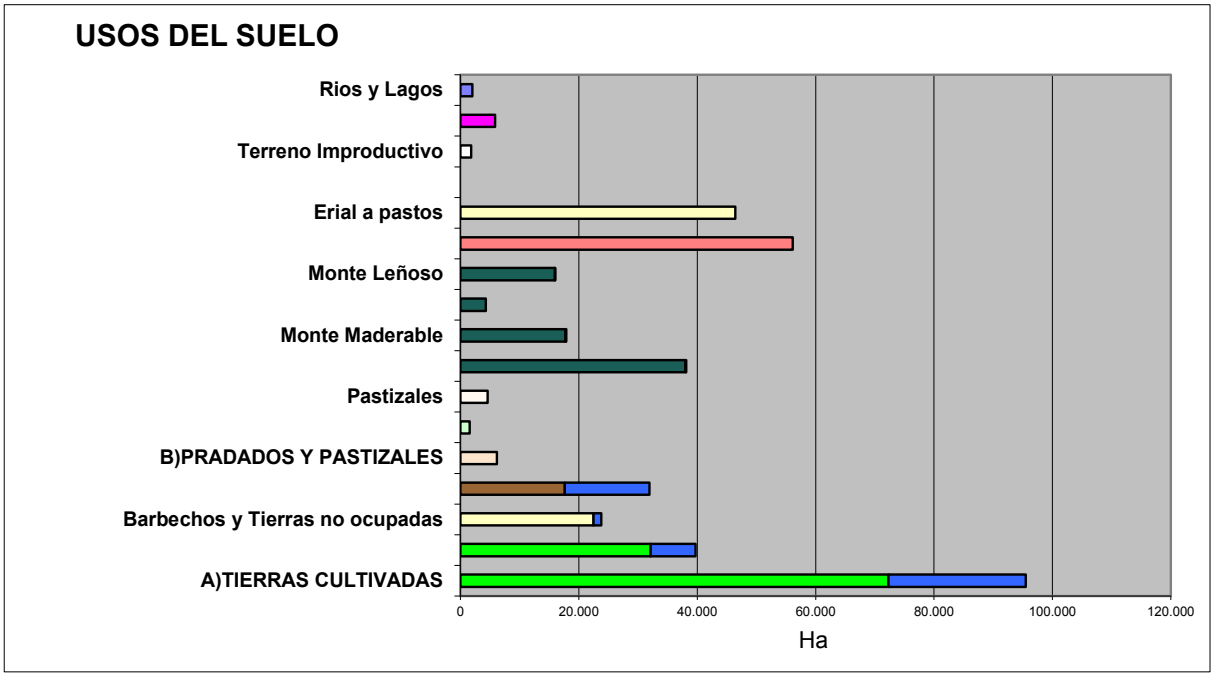

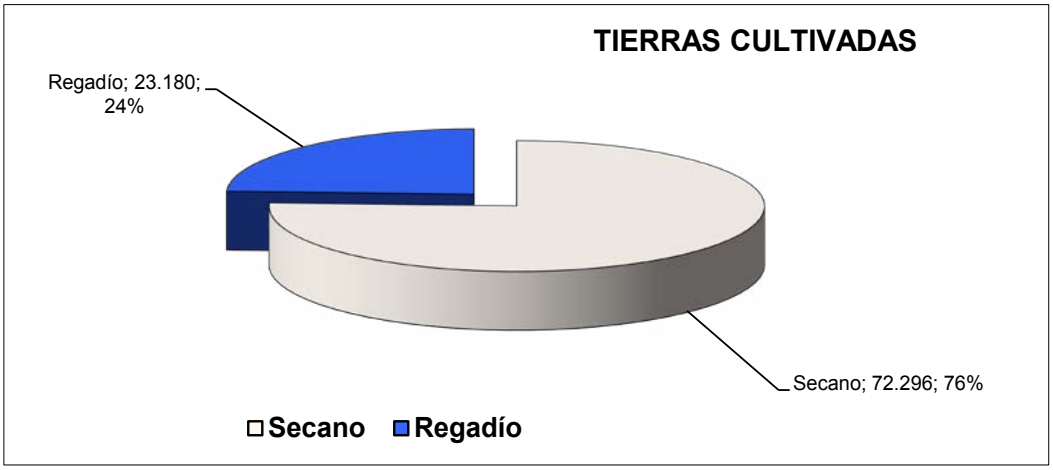

DISTRIBUCIÓN GENERAL DE TIERRAS 2011 - 2013. Provincia de Zaragoza
COMARCA MAPA: ZARAGOZA

USOS DEL SUELO (datos en hectáreas)	2011			2012			2013		
	Secano	Regadío	Total	Secano	Regadío	Total	Secano	Regadío	Total
A)TIERRAS CULTIVADAS	**211.860**	**55.219**	**267.079**	**211.600**	**56.220**	**267.820**	**211.554**	**57.235**	**268.789**
Tierras ocupadas por cultivos Herbáceos	115.026	47.938	**162.964**	115.177	48.926	**164.103**	116.966	50.091	**167.057**
Barbechos y Tierras no ocupadas	93.024	2.554	**95.578**	92.670	2.541	**95.211**	90.949	2.292	**93.241**
Tierras ocupadas por cultivos Leñosos	3.810	4.727	**8.537**	3.753	4.753	**8.506**	3.639	4.852	**10.312**
B)PRADADOS Y PASTIZALES	**10.493**	**0**	**10.493**	**10.312**	**0**	**10.312**	**10.053**	**0**	**10.053**
Prados Naturales	3.636	0	**3.636**	3.499	0	**3.499**	3.394	0	**3.394**
Pastizales	6.857	0	**6.857**	6.813	0	**6.813**	6.659	0	**6.659**
C)TERRENO FORESTAL	**68.430**	**385**	**68.815**	**67.668**	**440**	**68.108**	**67.798**	**453**	**68.251**
Monte Maderable	29.026	360	**29.386**	28.909	415	**29.324**	29.197	428	**29.625**
Monte Abierto	6.516	0	**6.516**	5.207	0	**5.207**	5.009	0	**5.009**
Monte Leñoso	32.888	25	**32.913**	33.552	25	**33.577**	33.592	25	**33.617**
D)OTRAS SUPERFICIES	**151.718**	**0**	**151.718**	**152.415**	**0**	**152.415**	**151.562**	**0**	**151.562**
Erial a pastos	110.712	0	**110.712**	109.865	0	**109.865**	108.857	0	**108.857**
Espartizal	0	0	**0**	0	0	**0**	0	0	**0**
Terreno Improductivo	12.489	0	**12.489**	12.777	0	**12.777**	12.784	0	**12.784**
Superficie no Agricola	23.094	0	**23.094**	24.104	0	**24.104**	24.276	0	**24.276**
Rios y Lagos	5.423	0	**5.423**	5.669	0	**5.669**	5.645	0	**5.645**
SUMA A+B+C+D	**442.501**	**55.604**	**498.105**	**441.995**	**56.660**	**498.655**	**440.967**	**57.688**	**498.655**
TOTAL MUNICIPAL	**498.105**		**498.105**	**498.655**		**498.655**	**498.655**		**498.655**

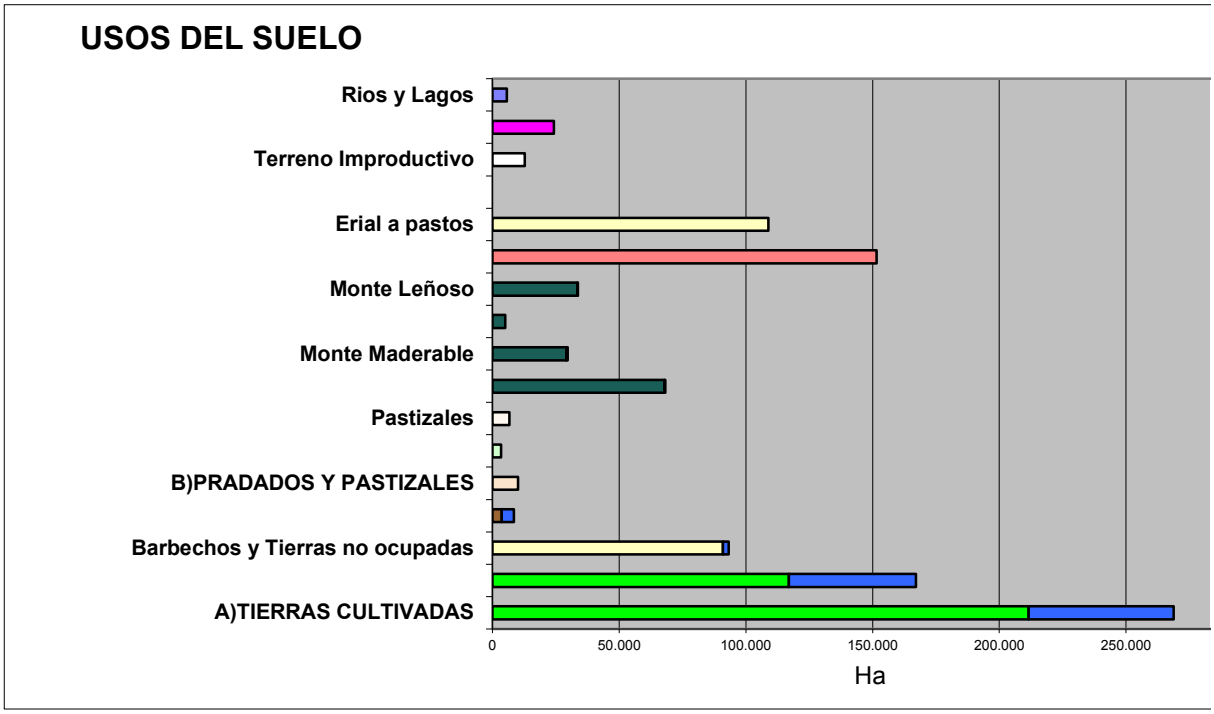

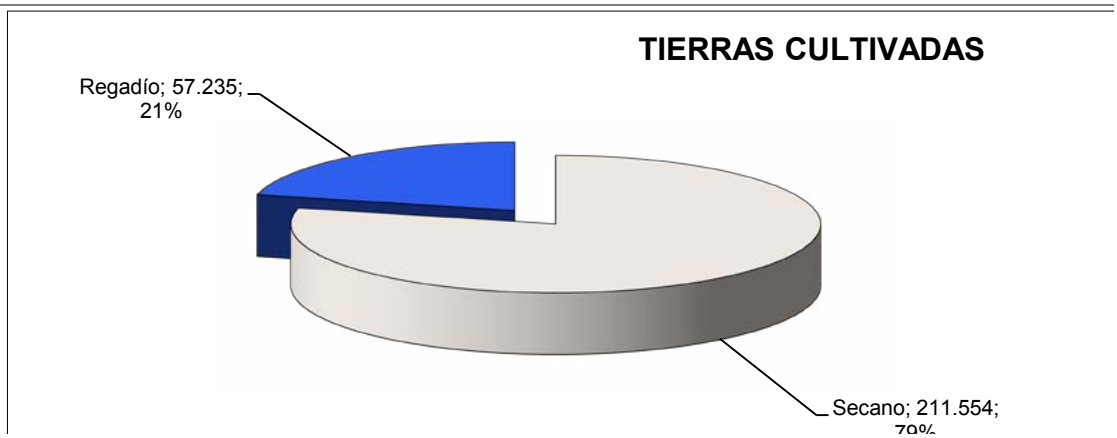

DISTRIBUCIÓN GENERAL DE TIERRAS 2011 - 2013. Provincia de Zaragoza
COMARCA MAPA: DAROCA

USOS DEL SUELO (datos en hectáreas)	2011			2012			2013		
	Secano	Regadío	Total	Secano	Regadío	Total	Secano	Regadío	Total
A)TIERRAS CULTIVADAS	**58.226**	**1.531**	**59.757**	**58.151**	**1.576**	**59.727**	**58.085**	**1.772**	**59.857**
Tierras ocupadas por cultivos Herbáceos	43.760	1.313	**45.073**	43.619	1.331	**44.950**	43.275	1.500	**44.775**
Barbechos y Tierras no ocupadas	11.168	120	**11.288**	11.269	150	**11.419**	11.514	174	**11.688**
Tierras ocupadas por cultivos Leñosos	3.298	98	**3.396**	3.263	95	**3.358**	3.296	98	**5.172**
B)PRADADOS Y PASTIZALES	**5.197**	**0**	**5.197**	**5.172**	**0**	**5.172**	**5.293**	**0**	**5.293**
Prados Naturales	522	0	**522**	496	0	**496**	511	0	**511**
Pastizales	4.675	0	**4.675**	4.676	0	**4.676**	4.782	0	**4.782**
C)TERRENO FORESTAL	**32.245**	**52**	**32.297**	**31.980**	**57**	**32.037**	**32.102**	**60**	**32.162**
Monte Maderable	21.227	43	**21.270**	21.135	48	**21.183**	21.438	50	**21.488**
Monte Abierto	4.003	0	**4.003**	4.003	0	**4.003**	4.004	0	**4.004**
Monte Leñoso	7.015	9	**7.024**	6.842	9	**6.851**	6.660	10	**6.670**
D)OTRAS SUPERFICIES	**26.590**	**0**	**26.590**	**26.403**	**0**	**26.403**	**26.027**	**0**	**26.027**
Erial a pastos	20.895	0	**20.895**	20.684	0	**20.684**	20.295	0	**20.295**
Espartizal	0	0	**0**	0	0	**0**	0	0	**0**
Terreno Improductivo	347	0	**347**	371	0	**371**	374	0	**374**
Superficie no Agricola	3.130	0	**3.130**	3.127	0	**3.127**	3.139	0	**3.139**
Rios y Lagos	2.218	0	**2.218**	2.221	0	**2.221**	2.219	0	**2.219**
SUMA A+B+C+D	**122.258**	**1.583**	**123.841**	**121.706**	**1.633**	**123.339**	**121.507**	**1.832**	**123.339**
TOTAL MUNICIPAL	**123.841**		**123.841**	**123.339**		**123.339**	**123.339**		**123.339**

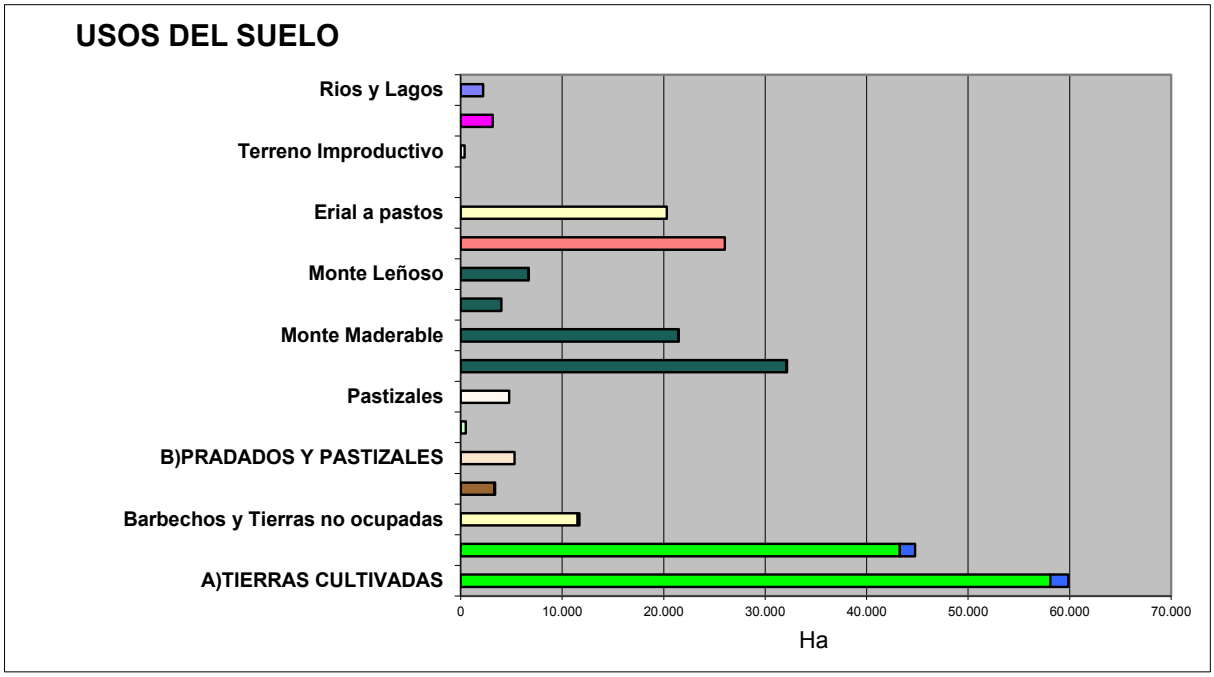

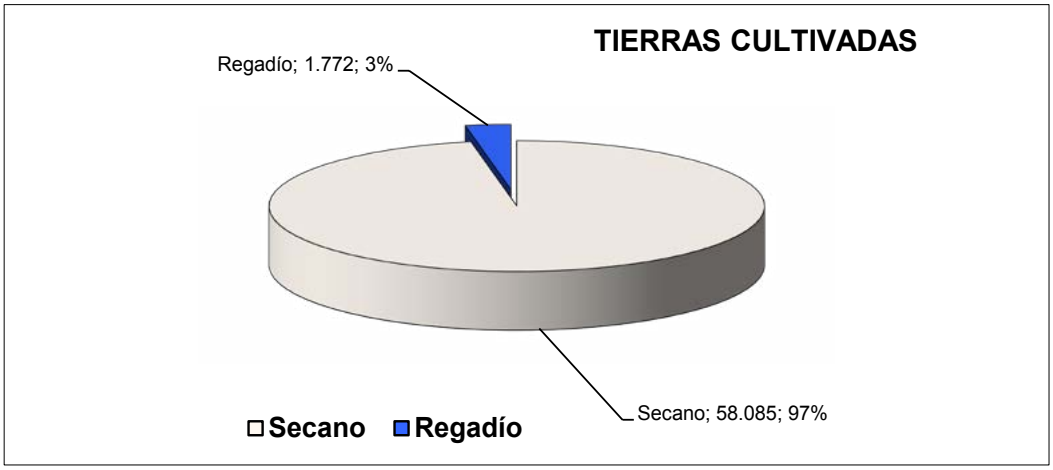

DISTRIBUCIÓN GENERAL DE TIERRAS 2011 - 2013. Provincia de Zaragoza
COMARCA MAPA: CASPE

USOS DEL SUELO (datos en hectáreas)	2011			2012			2013		
	Secano	Regadío	Total	Secano	Regadío	Total	Secano	Regadío	Total
A)TIERRAS CULTIVADAS	**68.408**	**17.219**	**85.627**	**67.756**	**17.763**	**85.519**	**66.883**	**20.076**	**86.959**
Tierras ocupadas por cultivos Herbáceos	31.406	7.579	**38.985**	31.688	7.523	**39.211**	32.104	8.930	**41.034**
Barbechos y Tierras no ocupadas	24.103	996	**25.099**	23.627	1.283	**24.910**	22.967	1.289	**24.256**
Tierras ocupadas por cultivos Leñosos	12.899	8.644	**21.543**	12.441	8.957	**21.398**	11.812	9.857	**14.042**
B)PRADADOS Y PASTIZALES	**13.963**	**0**	**13.963**	**14.042**	**0**	**14.042**	**13.905**	**0**	**13.905**
Prados Naturales	1.746	0	**1.746**	1.840	0	**1.840**	1.760	0	**1.760**
Pastizales	12.217	0	**12.217**	12.202	0	**12.202**	12.145	0	**12.145**
C)TERRENO FORESTAL	**39.291**	**3**	**39.294**	**39.045**	**6**	**39.051**	**38.700**	**12**	**38.712**
Monte Maderable	12.398	3	**12.401**	12.433	6	**12.439**	12.690	12	**12.702**
Monte Abierto	14.259	0	**14.259**	14.278	0	**14.278**	13.780	0	**13.780**
Monte Leñoso	12.634	0	**12.634**	12.334	0	**12.334**	12.230	0	**12.230**
D)OTRAS SUPERFICIES	**58.456**	**0**	**58.456**	**58.750**	**0**	**58.750**	**57.786**	**0**	**57.786**
Erial a pastos	43.302	0	**43.302**	43.076	0	**43.076**	42.044	0	**42.044**
Espartizal	0	0	**0**	0	0	**0**	0	0	**0**
Terreno Improductivo	892	0	**892**	1.016	0	**1.016**	988	0	**988**
Superficie no Agricola	5.332	0	**5.332**	5.401	0	**5.401**	5.467	0	**5.467**
Rios y Lagos	8.930	0	**8.930**	9.257	0	**9.257**	9.287	0	**9.287**
SUMA A+B+C+D	**180.118**	**17.222**	**197.340**	**179.593**	**17.769**	**197.362**	**177.274**	**20.088**	**197.362**
TOTAL MUNICIPAL	**197.340**		**197.340**	**197.362**		**197.362**	**197.362**		**197.362**

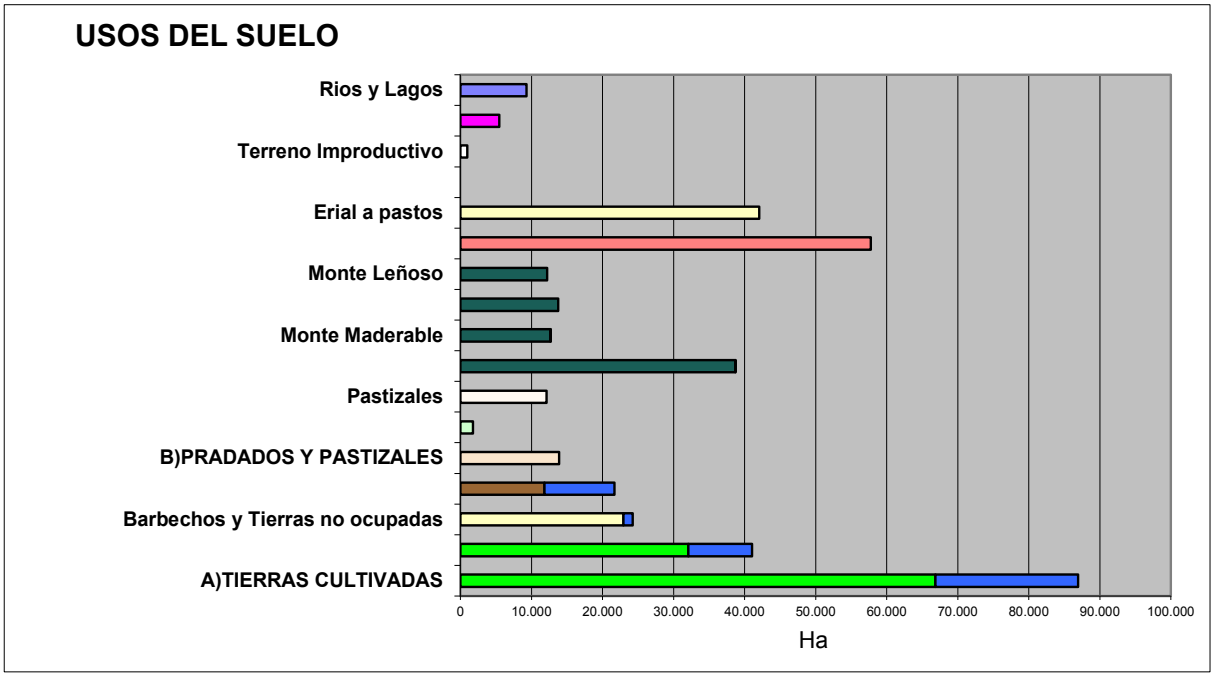

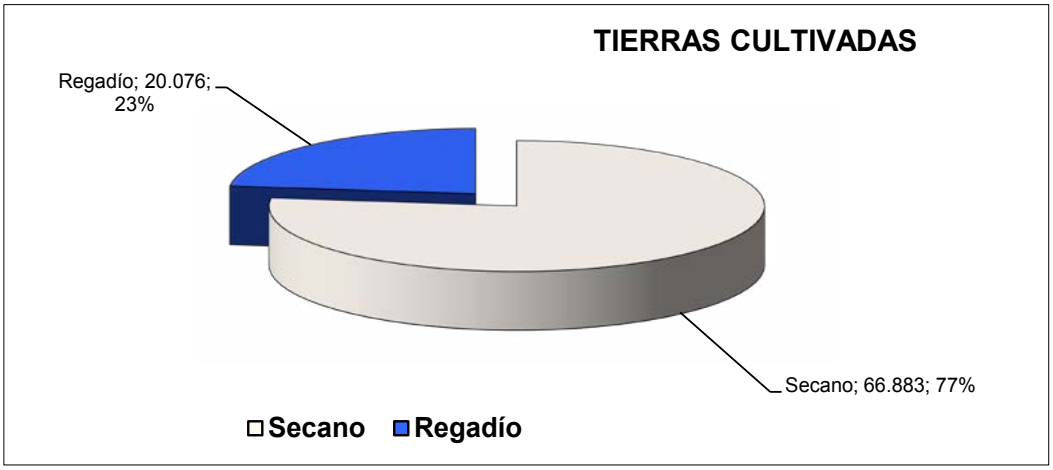

SUPERFICIES OCUPADAS POR CULTIVOS HERBÁCEOS ARAGON

CULTIVOS (datos en hectáreas)	AÑOS											
	2.011			2.012			2.013			MEDIA (2010-2013)		
	Secano	Regadío 1ªC	Regadio 2ªC	Secano	Regadío 1ªC	Regadio 2ªC	Secano	Regadío 1ªC	Regadio 2ªC	Secano	Regadío 1ªC	Regadio 2ªC
CEREALES	**589.326**	**214.926**	**8.536**	**592.816**	**203.786**	**6.006**	**615.421**	**216.734**	**8.493**	**594.514**	**209.597**	**6.944**
Trigo	209.586	57.540	0	220.326	55.852	0	212.732	45.390	0	210.803	53.211	0
Cebada	339.275	77.801	0	323.897	82.271	0	345.331	90.047	0	336.723	82.444	0
Avena	23.249	1.343	0	25.464	1.531	0	30.584	1.495	0	26.165	1.464	0
Centeno	11.688	306	0	13.313	589	0	16.020	599	0	13.210	452	0
Arroz	0	13.907	0	0	6.748	0	0	7.789	0	0	10.549	0
Maiz	306	62.507	8.535	383	54.905	6.006	374	69.222	7.174	342	59.639	6.614
Sorgo	177	669	1	169	737	0	180	1.080	1.319	176	845	330
Otros Cereales	5.045	853	0	9.264	1.153	0	10.200	1.112	0	7.095	994	0
LEGUMINOSAS	**69.679**	**3.357**	**0**	**70.632**	**5.067**	**0**	**64.524**	**3.857**	**0**	**64.903**	**3.832**	**0**
Habas Secas	0	400	0	0	249	0	2	436	0	5	346	0
Lentejas	739	5	0	589	21	0	374	8	0	721	13	0
Garbanzos	350	12	0	300	4	0	133	2.677	0	285	682	0
Guisantes Secos	28.358	2.319	0	24.363	4.100	0	20.890	2.677	0	22.559	2.796	0
Veza	25.366	424	0	24.770	321	0	12.585	273	0	22.225	383	0
Yeros	13.296	40	0	18.623	102	0	26.909	22	0	17.157	55	0
Otras Leguminosas	1.570	157	0	1.987	270	0	3.631	-2.236	0	1.951	-442	0
TUBERCULOS.	**69**	**229**	**0**	**66**	**320**	**0**	**67**	**229**	**0**	**75**	**257**	**0**
INDUSTRIALES	**12.199**	**2.794**	**1.858**	**10.694**	**5.687**	**1.299**	**11.925**	**3.993**	**2.032**	**11.237**	**3.991**	**1.479**
Girasol	10.243	1.889	1.858	9.276	4.630	1.299	9.538	2.851	2.032	9.597	3.095	1.479
Cártamo	42	1	0	0	0	0	97	8	0	38	2	0
Soja	0	24	0	0	12	0	0	0	0	0	28	0
Colza	1.891	794	0	1.399	943	0	2.270	1.098	0	1.571	793	0
Otros Industriales	23	86	0	19	102	0	20	36	0	31	73	0
FLORES, ORNAMENTALES	**3**	**7**	**0**	**0**	**8**	**0**	**1**	**7**	**0**	**2**	**8**	**0**
FORRAJES	**74.240**	**101.819**	**0**	**69.850**	**100.548**	**0**	**58.882**	**101.892**	**0**	**72.530**	**103.039**	**0**
Vallico	1.026	5.344	0	1.036	6.402	0	1.299	9.007	0	1.033	5.860	0
Alfalfa	29.549	74.277	0	27.989	74.533	0	19.289	72.124	0	29.434	76.764	0
Esparceta	11.788	331	0	10.928	337	0	9.100	247	0	11.562	338	0
Veza Forrajera	4.613	2.442	0	4.353	1.656	0	3.943	1.906	0	4.669	2.083	0
Otros Forrajes	27.264	19.425	0	25.544	17.620	0	25.251	18.608	0	25.832	17.995	0
HORTALIZAS	**135**	**9.343**	**109**	**98**	**8.847**	**580**	**176**	**11.051**	**31**	**118**	**9.021**	**230**
Col,Repollo	0	528	0	0	456	466	0	714	0	0	600	155
Espárrago	21	29	0	10	35	0	17	36	0	18	33	0
Tomate	0	668	0	0	984	0	0	806	0	0	852	0
Pimiento	0	178	0	0	141	0	0	20	0	0	136	0
Coliflor	0	121	0	0	64	114	0	153	0	0	135	38
Cebolla	0	745	0	0	853	0	0	1.036	0	0	709	0
Puerro	0	226	0	0	268	0	0	199	0	0	190	0
Guisante Verde	0	4.589	0	0	3.493	0	0	4.246	0	0	3.911	0
Cereales Grano	0	322	0	0	419	0	0	92	0	0	311	0
Endivia	0	115	0	0	55	0	0	92	0	0	97	0
Otras Hortalizas	114	1.822	109	88	2.079	0	159	3.657	31	100	2.047	36
TOTAL HERBÁCEOS	**745.651**	**332.475**	**10.503**	**744.156**	**324.263**	**7.885**	**750.996**	**337.763**	**10.556**	**743.378**	**329.745**	**8.652**

NOTA: Regadío 1ª y 2ª cosecha.

SUPERFICIES OCUPADAS POR CULTIVOS LEÑOSOS ARAGON

CULTIVOS (datos en hectáreas)	AÑOS											
	2.011				2.012				2013			
	Secano no Productivo	Secano Productivo	Regadío no Productivo	Regadio Productivo	Secano no Productivo	Secano Productivo	Regadío no Productivo	Regadio Productivo	Secano no Productivo	Secano Productivo	Regadío no Productivo	Regadio Productivo
LEÑOSOS	**3.215**	**126.264**	**4.989**	**55.956**	**3.438**	**125.690**	**5.324**	**57.464**	**3.758**	**123.787**	**5.279**	**58.556**
FRUTALES	**1.479**	**63.127**	**4.476**	**35.009**	**1.716**	**62.636**	**4.810**	**36.320**	**2.086**	**61.303**	**4.667**	**37.169**
Manzano	3	83	192	3.335	3	97	183	3.081	1	60	182	3.083
Peral	3	57	232	4.254	1	49	237	3.910	0	44	94	3.522
Membrillero	0	0	4	9	0	0	3	15	0	0	1	9
Albaricoquero	8	61	180	1.027	10	51	319	1.188	18	63	403	2.106
Cerezo	193	3.200	270	3.637	202	3.116	448	3.538	189	3.009	459	3.700
Melocotonero	38	360	1.830	10.222	41	330	1.878	11.256	80	309	1.744	10.782
Ciruelo	10	195	75	890	4	182	42	882	21	143	44	868
Almendro	1.203	59.022	404	6.238	1.410	58.652	563	6.351	1.716	57.510	707	6.767
Nogal	13	67	29	176	14	71	62	200	12	64	21	222
Nectarina	7	64	1.222	5.132	28	68	1.035	5.816	37	83	1.004	5.996
Otros frutales	1	18	38	89	3	20	40	83	12	18	8	114
VIÑEDO	**1.497**	**27.567**	**352**	**9.706**	**1.476**	**26.850**	**328**	**9.494**	**1.445**	**26.658**	**368**	**9.498**
Viñedo uva.mesa	0	79	3	59	1	91	19	124	5	80	33	127
Uva Vino	1497	27488	349	9.647	1.475	26.759	309	9.370	1.440	26.578	335	9.371
OLIVAR	**239**	**35.558**	**156**	**11.199**	**244**	**36.180**	**160**	**11.602**	**227**	**35.802**	**156**	**11.797**
Olivar Aceite	239	35.558	156	11.199	244	36.180	160	11.602	227	35.802	156	11.797
TOT. VIVEROS	**0**	**24**	**10**	**84**	**2**	**24**	**26**	**48**	**0**	**24**	**88**	**92**

ARAGON

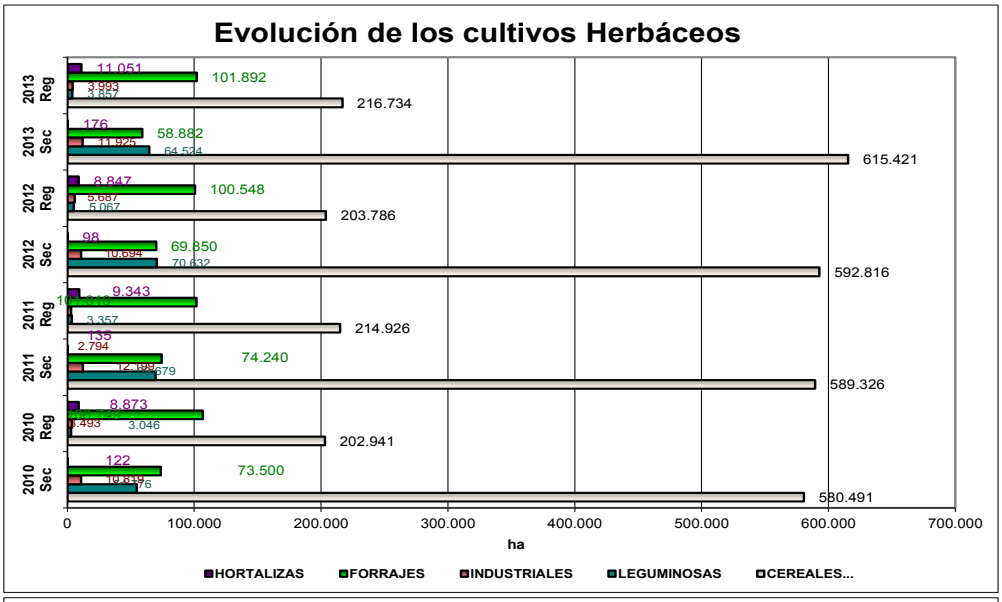
Evolución de los cultivos Herbáceos
2013 Reg
2013 Sec
2012 Reg
2012 Sec
2011 Reg
2011 Sec
2010 Reg
2010 Sec
11.051
101.892
216.734
176
58.882
615.421
8.847
100.548
203.786
98
69.850
592.816
9.343
214.926
135
74.240
589.326
8.873
202.941
122
73.500
580.491
0
100.000
200.000
300.000
400.000
500.000
600.000
700.000
ha
HORTALIZAS
FORRAJES
INDUSTRIALES
LEGUMINOSAS
CEREALES...

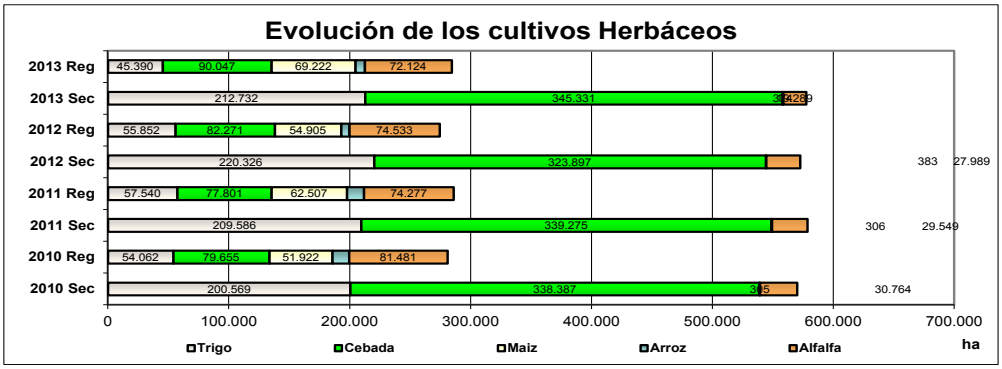
Evolución de los cultivos Herbáceos
2013 Reg
45.390
90.047
69.222
72.124
2013 Sec
212.732
345.331
2012 Reg
55.852
82.271
54.905
74.533
2012 Sec
220.326
323.897
383
27.989
2011 Reg
57.540
77.801
62.507
74.277
2011 Sec
209.586
339.275
306
29.549
2010 Reg
54.062
79.655
51.922
81.481
2010 Sec
200.569
338.387
30.764
0
100.000
200.000
300.000
400.000
500.000
600.000
700.000
Trigo
Cebada
Maiz
Arroz
Alfalfa
ha

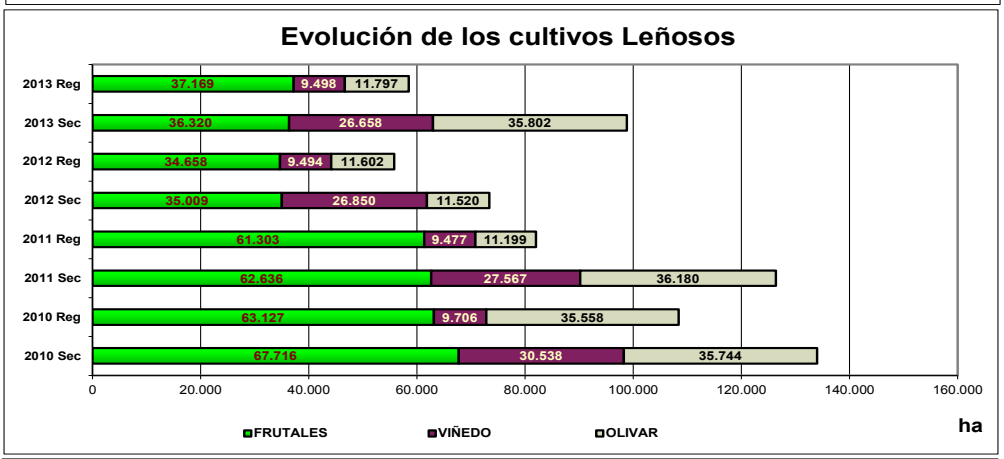
Evolución de los cultivos Leñosos
2013 Reg
37.169
9.498
11.797
2013 Sec
36.320
26.658
35.802
2012 Reg
34.658
9.494
11.602
2012 Sec
35.009
26.850
11.520
2011 Reg
61.303
9.477
11.199
2011 Sec
62.636
27.567
36.180
2010 Reg
63.127
9.706
35.558
2010 Sec
67.716
30.538
35.744
0
20.000
40.000
60.000
80.000
100.000
120.000
140.000
160.000
FRUTALES
VIÑEDO
OLIVAR
ha

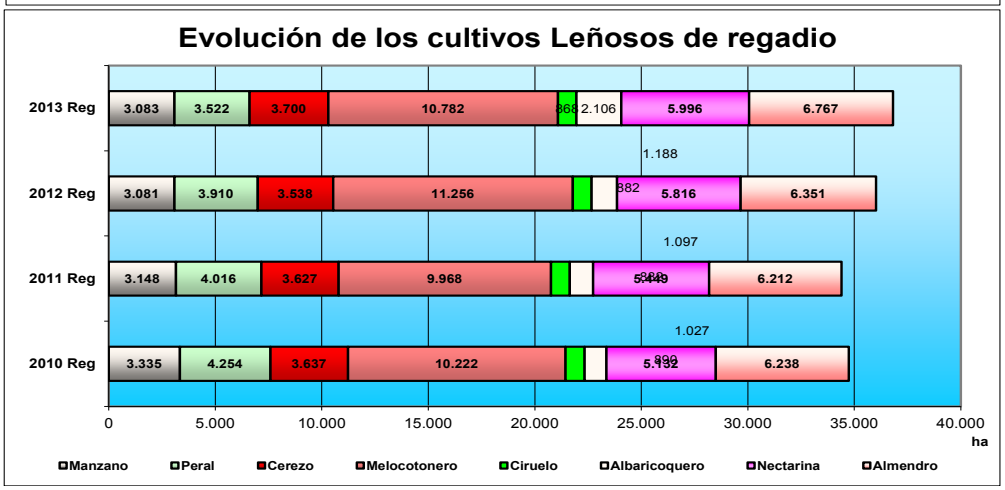
Evolución de los cultivos Leñosos de regadio
2013 Reg
3.083
3.522
3.700
10.782
2.106
5.996
6.767
1.188
2012 Reg
3.081
3.910
3.538
11.256
882
5.816
6.351
1.097
2011 Reg
3.148
4.016
3.627
9.968
6.212
1.027
2010 Reg
3.335
4.254
3.637
10.222
6.238
0
5.000
10.000
15.000
20.000
25.000
30.000
35.000
40.000
ha
Manzano
Peral
Cerezo
Melocotonero
Ciruelo
Albaricoquero
Nectarina
Almendro

SUPERFICIES OCUPADAS POR CULTIVOS HERBÁCEOS PROVINCIA DE HUESCA

CULTIVOS (datos en hectáreas)	AÑOS											
	2.011			2.012			2.013			MEDIA (2010-2013)		
	Secano	Regadío 1ªC	Regadio 2ªC	Secano	Regadío 1ªC	Regadio 2ªC	Secano	Regadío 1ªC	Regadio 2ªC	Secano	Regadío 1ªC	Regadio 2ªC
CEREALES	**174.327**	**105.333**	**4.664**	**173.250**	**111.838**	**7.917**	**172.859**	**103.481**	**5.128**	**173.479**	**106.884**	**5.903**
Trigo	18.901	16.828	0	29.072	20.838	0	38.008	20.535	0	28.660	19.400	0
Cebada	151.891	45.944	0	141.331	42.565	0	130.764	44.439	0	141.329	44.316	0
Avena	1.899	524	0	1.387	513	0	1.235	560	0	1.507	532	0
Centeno	490	36	0	189	22	0	248	20	0	309	26	0
Arroz	0	9.576	0	0	9.415	0	0	3.888	0	0	7.626	0
Maiz	0	31.254	4.664	1	37.660	7.917	170	32.970	5.128	57	33.961	5.903
Sorgo	141	781	0	129	560	0	144	538	0	138	626	0
Otros Cereales	1.005	390	0	1.141	265	0	2.290	531	0	1.479	395	0
LEGUMINOSAS	**9.550**	**529**	**0**	**13.492**	**1.641**	**0**	**17.176**	**3.533**	**0**	**13.406**	**1.901**	**0**
Habas Secas	0	12	0	0	0	0	0	9	0	0	7	0
Lentejas	11	7	0	9	5	0	1	20	0	7	11	0
Garbanzos	12	5	0	16	1	0	27	1	0	18	2	0
Guisantes Secos	2.673	282	0	7.179	1.399	0	11.864	3.182	0	7.239	1.621	0
Veza	6.274	192	0	5.488	170	0	4.469	122	0	5.410	161	0
Yeros	339	0	0	462	2	0	398	8	0	400	3	0
Otras Leguminosas	241	31	0	338	64	0	417	191	0	332	95	0
TUBERCULOS.	**0**	**0**	**0**	**0**	**0**	**0**	**0**	**15**	**0**	**0**	**5**	**0**
INDUSTRIALES	**1.675**	**1.615**	**1.280**	**2.306**	**673**	**1.858**	**1.542**	**2.114**	**1.229**	**1.841**	**1.467**	**1.456**
Girasol	598	1.228	1.280	805	413	1.858	572	1.722	1.229	658	1.121	1.456
Cártamo	0	0	0	0	0	0	0	0	0	0	0	0
Soja	0	12	0	0	9	0	0	0	0	0	7	0
Colza	1.053	373	0	1.501	247	0	970	387	0	1.175	336	0
Otros Industriales	24	2	0	0	4	0	0	5	0	8	4	0
FLORES,ORNAMENTALES	**0**	**0**	**0**	**0**	**0**	**0**	**0**	**0**	**0**	**0**	**0**	**0**
FORRAJES	**32.125**	**54.067**	**0**	**31.005**	**51.506**	**0**	**28.793**	**50.252**	**0**	**30.641**	**51.942**	**0**
Vallico	830	3.883	0	815	3.826	0	830	4.851	0	825	4.187	0
Alfalfa	9.646	40.249	0	9.407	36.312	0	8.791	36.129	0	9.281	37.563	0
Esparceta	3.284	60	0	3.219	88	0	3.033	88	0	3.179	79	0
Veza Forrajera	3.391	835	0	2.753	1.155	0	2.512	675	0	2.885	888	0
Otros Forrajes	14.974	9.040	0	14.811	10.125	0	13.627	8.509	0	14.471	9.225	0
HORTALIZAS	**12**	**3.357**	**0**	**14**	**3.497**	**109**	**11**	**2.121**	**0**	**12**	**2.992**	**36**
Col,Repollo	0	12	0	0	0	0	0	2	0	0	5	0
Espárrago	2	2	0	2	2	0	2	3	0	2	2	0
Tomate	0	15	0	0	37	0	0	17	0	0	23	0
Pimiento	0	0	0	0	3	0	0	4	0	0	2	0
Coliflor	0	25	0	0	10	0	0	0	0	0	12	0
Cebolla	0	154	0	0	128	0	0	120	0	0	134	0
Puerro	0	0	0	0	0	0	0	2	0	0	1	0
Guisante Verde	0	2.754	0	0	2.571	0	0	1.208	0	0	2.178	0
Cereales Grano	0	0	0	0	0	0	0	0	0	0	0	0
Endivia	0	120	0	0	115	0	0	55	0	0	97	0
Otras Hortalizas	10	275	0	12	631	109	9	710	0	10	539	36
TOTAL HERBÁCEOS	**217.689**	**164.901**	**5.944**	**220.067**	**169.155**	**9.884**	**220.381**	**161.516**	**6.357**	**219.379**	**165.191**	**7.395**

NOTA: Regadío 1ª y 2ª cosecha.

SUPERFICIES OCUPADAS POR CULTIVOS LEÑOSOS PROVINCIA DE HUESCA

CULTIVOS (datos en hectáreas)	AÑOS											
	2.011				2.012				2013			
	Secano no Productivo	Secano Productivo	Regadío no Productivo	Regadio Productivo	Secano no Productivo	Secano Productivo	Regadío no Productivo	Regadio Productivo	Secano no Productivo	Secano Productivo	Regadío no Productivo	Regadio Productivo
LEÑOSOS	**215**	**18.974**	**2.219**	**16.323**	**230**	**18.614**	**2.432**	**17.748**	**269**	**18.210**	**2.199**	**16.711**
FRUTALES	**115**	**9.144**	**2.199**	**12.454**	**137**	**9.012**	**2.392**	**13.926**	**204**	**8.866**	**2.147**	**12.987**
Manzano	0	5	35	645	0	5	32	657	0	5	72	636
Peral	0	11	103	1.554	0	10	113	1.563	0	3	53	1.218
Membrillero	0	0	4	6	0	0	3	15	0	0	1	9
Albaricoquero	0	1	36	196	0	1	110	248	7	4	141	233
Cerezo	6	32	15	537	0	30	55	515	1	30	62	520
Melocotonero	5	45	1.135	4.619	16	48	1.158	5.814	13	50	941	5.105
Ciruelo	0	1	7	60	0	1	13	61	0	1	14	59
Almendro	99	9.003	75	1.042	107	8.859	69	1.047	174	8.720	159	1.047
Nogal	1	9	10	72	3	12	31	73	1	13	1	91
Nectarina	4	33	743	3.679	11	42	770	3.871	8	35	696	3.979
Otros frutales	0	4	36	44	0	4	38	62	0	5	7	90
VIÑEDO	**100**	**3.909**	**18**	**1.875**	**89**	**3.788**	**36**	**1.805**	**65**	**3.626**	**32**	**1.786**
Viñedo uva.mesa	0	3	0	2	0	18	0	2	0	3	0	2
Uva Vino	100	3906	18	1873	89	3.770	36	1.803	65	3.623	32	1.784
OLIVAR	**0**	**5.919**	**0**	**1.994**	**2**	**5.810**	**0**	**2.015**	**0**	**5.714**	**0**	**1.934**
Olivar Aceite	0	5.919	0	1.994	2	5.810	0	2.015	0	5.714	0	1.934
TOT. VIVEROS	**0**	**4**	**4**	**0**	**2**	**4**	**4**	**2**	**0**	**4**	**20**	**4**

PROVINCIA DE HUESCA

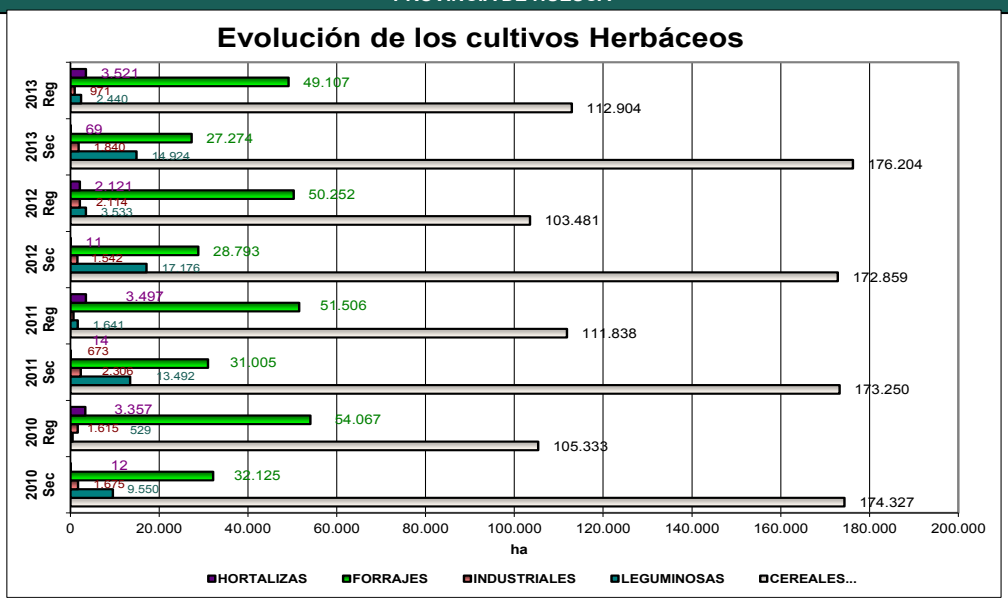

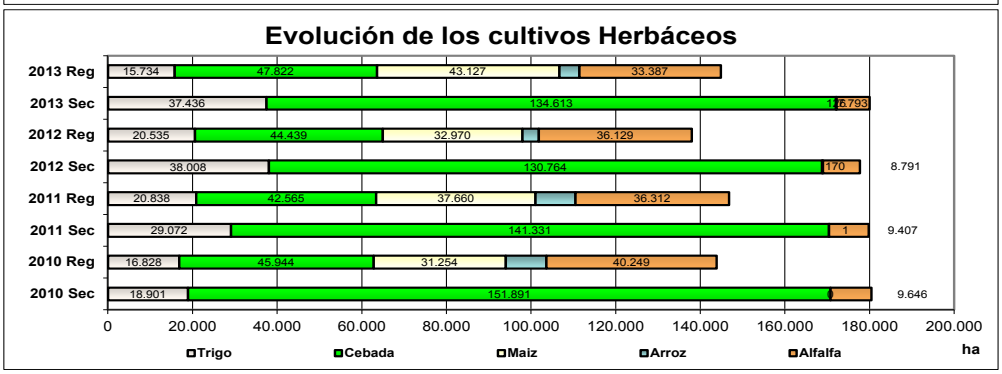

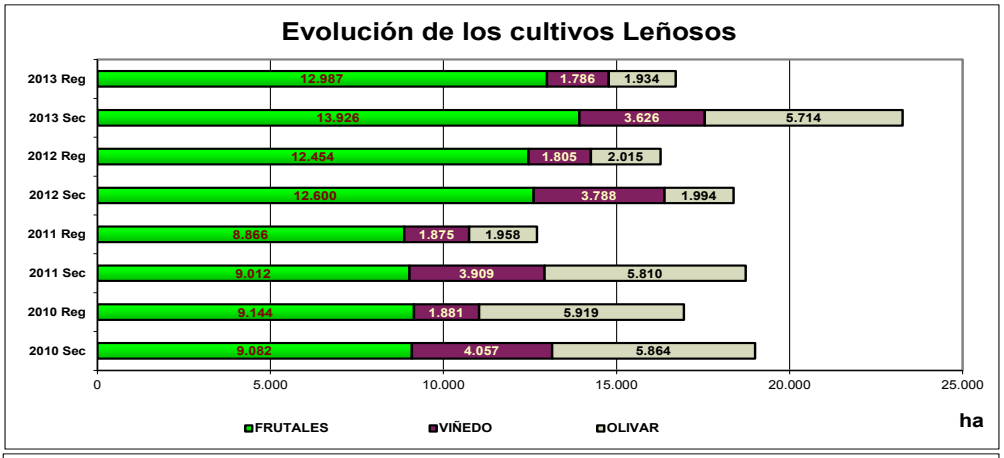

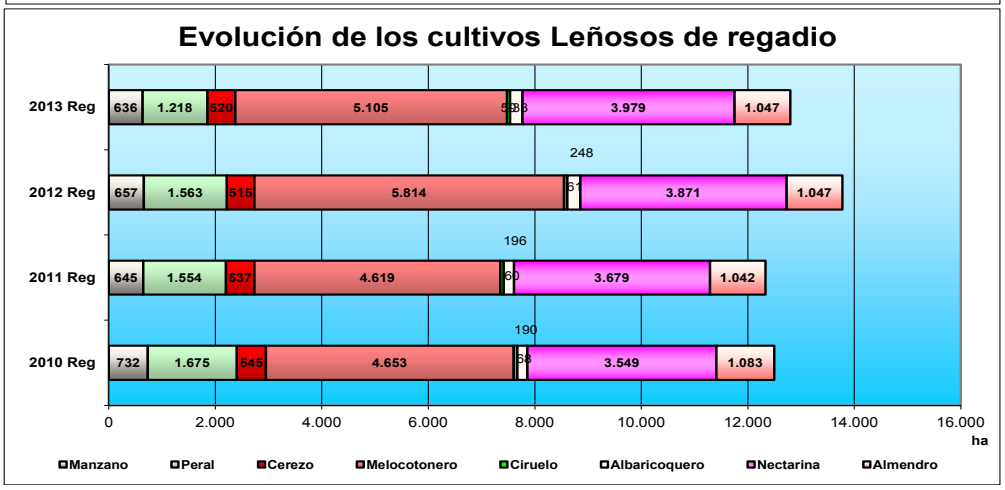

SUPERFICIES OCUPADAS POR CULTIVOS HERBÁCEOS PROVINCIA DE TERUEL

CULTIVOS (datos en hectáreas)	AÑOS											
	2.011			2.012			2.013			MEDIA (2010-2013)		
	Secano	Regadío 1ªC	Regadio 2ªC	Secano	Regadío 1ªC	Regadio 2ªC	Secano	Regadío 1ªC	Regadio 2ªC	Secano	Regadío 1ªC	Regadio 2ªC
CEREALES	**158.429**	**15.739**	**200**	**159.335**	**15.922**	**150**	**166.975**	**17.158**	**500**	**160.527**	**16.001**	**213**
Trigo	34.327	2.933	0	40.042	3.013	0	40.307	3.169	0	36.305	2.933	0
Cebada	97.825	8.474	0	89.120	8.234	0	91.148	9.585	0	94.403	8.687	0
Avena	16.121	477	0	17.145	594	0	19.632	612	0	17.799	566	0
Centeno	8.414	262	0	9.571	518	0	11.146	553	0	9.144	388	0
Arroz	0	73	0	0	94	0	0	48	0	0	69	0
Maiz	229	3.272	200	149	3.158	150	164	2.800	450	190	3.069	200
Sorgo	44	54	0	22	47	0	28	53	50	32	45	13
Otros Cereales	1.469	194	0	3.286	264	0	4.550	338	0	2.654	244	0
LEGUMINOSAS	**18.848**	**362**	**0**	**15.568**	**155**	**0**	**13.628**	**101**	**0**	**15.521**	**227**	**0**
Habas Secas	0	0	0	0	1	0	0	1	0	4	1	0
Lentejas	125	0	0	115	0	0	30	0	0	117	0	0
Garbanzos	45	5	0	15	1	0	5	15	0	22	5	0
Guisantes Secos	10.747	243	0	5.374	89	0	3.733	15	0	6.780	144	0
Veza	3.299	52	0	3.518	21	0	2.355	21	0	3.198	35	0
Yeros	3.871	31	0	5.446	7	0	6.147	4	0	4.502	12	0
Otras Leguminosas	761	31	0	1.100	36	0	1.358	45	0	899	30	0
TUBERCULOS.	**69**	**193**	**0**	**66**	**146**	**0**	**67**	**156**	**0**	**75**	**171**	**0**
INDUSTRIALES	**4.193**	**342**	**0**	**3.971**	**384**	**0**	**4.622**	**228**	**50**	**3.844**	**334**	**0**
Girasol	4.166	315	0	3.951	343	0	4.492	225	50	3.823	311	0
Cártamo	0	0	0	0	0	0	10	0	0	0	0	0
Soja	0	0	0	0	0	0	0	0	0	0	0	0
Colza	12	25	0	6	39	0	106	1	0	6	21	0
Otros Industriales	15	2	0	14	2	0	14	2	0	14	2	0
FLORES,ORNAMENTALES	**0**	**0**	**0**	**0**	**0**	**0**	**0**	**0**	**0**	**0**	**0**	**0**
FORRAJES	**21.468**	**2.486**	**0**	**20.745**	**2.526**	**0**	**17.266**	**2.321**	**0**	**21.451**	**2.611**	**0**
Vallico	20	47	0	12	56	0	9	56	0	19	49	0
Alfalfa	8.530	1.514	0	8.064	1.566	0	6.076	1.431	0	8.364	1.590	0
Esparceta	7.320	212	0	6.773	188	0	5.661	141	0	7.190	214	0
Veza Forrajera	333	34	0	461	21	0	210	23	0	379	29	0
Otros Forrajes	5.265	679	0	5.435	695	0	5.310	670	0	5.500	729	0
HORTALIZAS	**3**	**81**	**0**	**4**	**94**	**0**	**37**	**154**	**0**	**4**	**118**	**0**
Col,Repollo	0	15	0	0	13	0	0	20	0	0	14	0
Espárrago	2	10	0	2	14	0	2	14	0	2	12	0
Tomate	0	3	0	0	3	0	0	4	0	0	15	0
Pimiento	0	0	0	0	0	0	0	0	0	0	0	0
Coliflor	0	7	0	0	3	0	0	5	0	0	12	0
Cebolla	0	7	0	0	13	0	0	6	0	0	11	0
Puerro	0	0	0	0	0	0	0	0	0	0	0	0
Guisante Verde	0	0	0	0	0	0	0	0	0	0	0	0
Cereales Grano	0	0	0	0	0	0	0	0	0	0	0	0
Endivia	0	0	0	0	0	0	0	0	0	0	0	0
Otras Hortalizas	1	39	0	2	48	0	35	105	0	2	55	0
TOTAL HERBÁCEOS	**203.010**	**19.203**	**200**	**199.689**	**19.227**	**150**	**202.595**	**20.118**	**550**	**201.422**	**19.462**	**213**

NOTA: Regadío 1ª y 2ª cosecha.

SUPERFICIES OCUPADAS POR CULTIVOS LEÑOSOS PROVINCIA DE TERUEL

CULTIVOS (datos en hectáreas)	AÑOS											
	2.011				2.012				2013			
	Secano no Productivo	Secano Productivo	Regadío no Productivo	Regadio Productivo	Secano no Productivo	Secano Productivo	Regadío no Productivo	Regadio Productivo	Secano no Productivo	Secano Productivo	Regadío no Productivo	Regadio Productivo
LEÑOSOS	**1.275**	**44.450**	**445**	**4.665**	**1.495**	**45.250**	**520**	**4.725**	**1.483**	**44.892**	**456**	**4.733**
FRUTALES	**642**	**21.133**	**289**	**2.633**	**862**	**21.015**	**364**	**2.624**	**862**	**20.704**	**294**	**2.642**
Manzano	0	3	2	30	0	0	2	25	0	0	1	24
Peral	1	2	1	43	0	0	6	23	0	0	1	19
Membrillero	0	0	0	0	0	0	0	0	0	0	0	0
Albaricoquero	0	9	13	102	4	4	27	120	2	8	21	151
Cerezo	0	165	3	78	2	142	3	59	2	135	3	58
Melocotonero	10	114	163	1.725	2	87	196	1.690	4	59	163	1.679
Ciruelo	0	4	3	47	0	4	3	47	0	4	3	47
Almendro	619	20.767	84	538	842	20.710	113	591	842	20.441	93	595
Nogal	11	53	13	50	11	52	13	50	11	44	8	50
Nectarina	0	2	6	12	0	2	0	11	0	0	0	11
Otros frutales	1	14	1	8	1	14	1	8	1	13	1	8
VIÑEDO	**394**	**1.931**	**0**	**48**	**394**	**1.879**	**0**	**48**	**394**	**1.833**	**6**	**28**
Viñedo uva.mesa	0	9	0	2	0	9	0	2	0	14	0	0
Uva Vino	394	1922	0	46	394	1.870	0	46	394	1.819	6	28
OLIVAR	**239**	**21.386**	**156**	**1.982**	**239**	**22.356**	**156**	**2.049**	**227**	**22.355**	**156**	**2.059**
Olivar Aceite	239	21.386	156	1.982	239	22.356	156	2.049	227	22.355	156	2.059
TOT. VIVEROS	**0**	**0**	**0**	**4**	**0**	**0**	**0**	**4**	**0**	**0**	**0**	**4**

PROVINCIA DE TERUEL

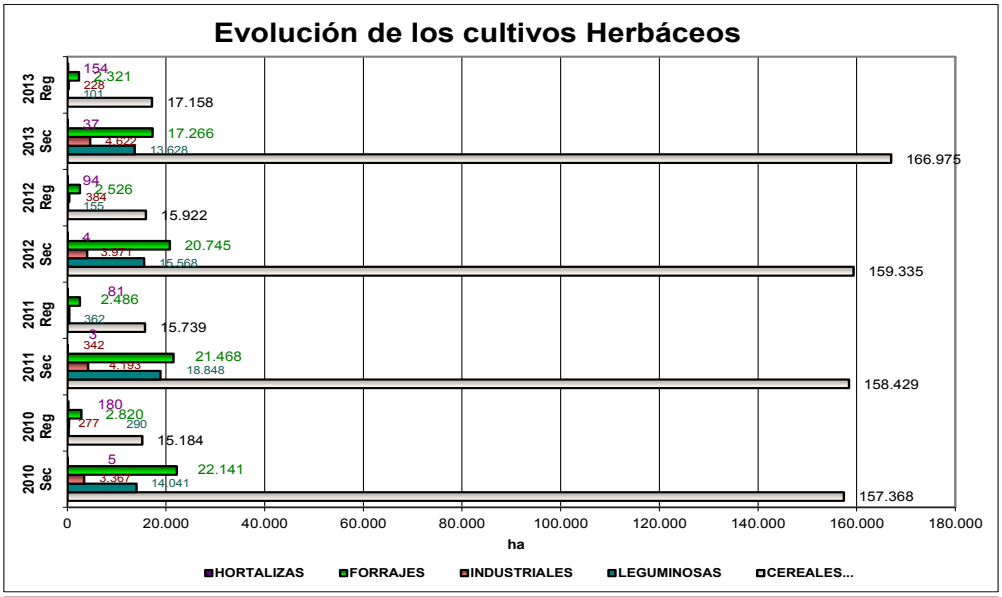

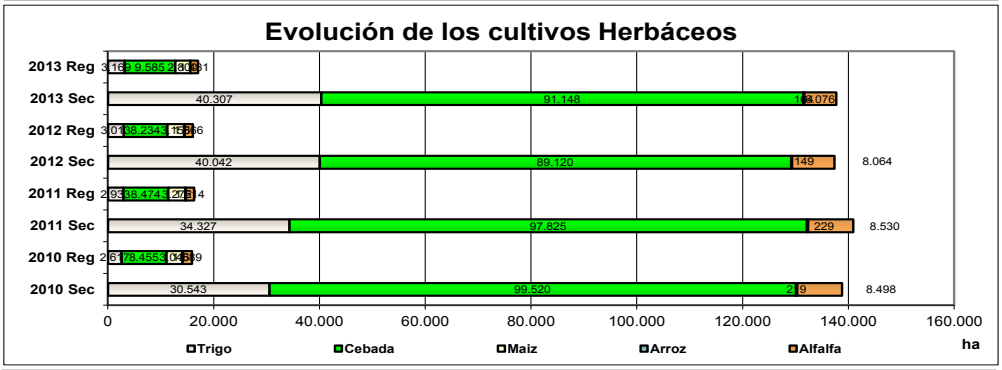

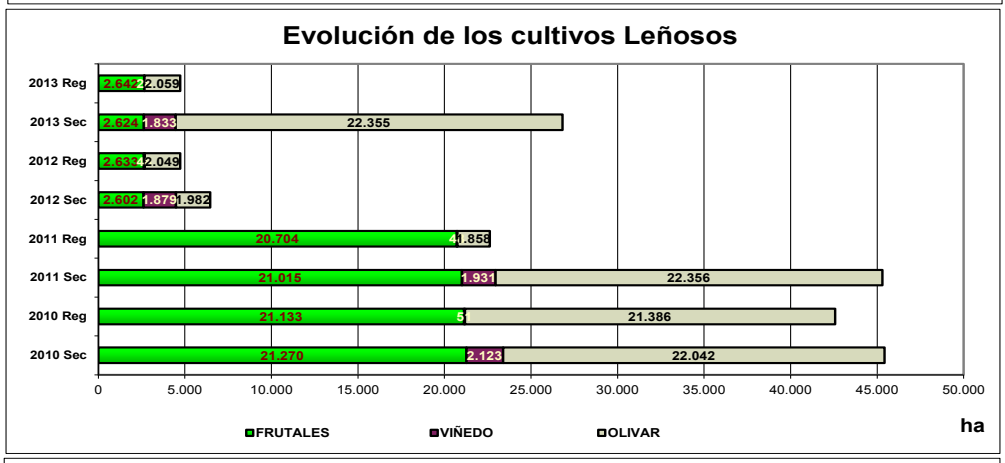

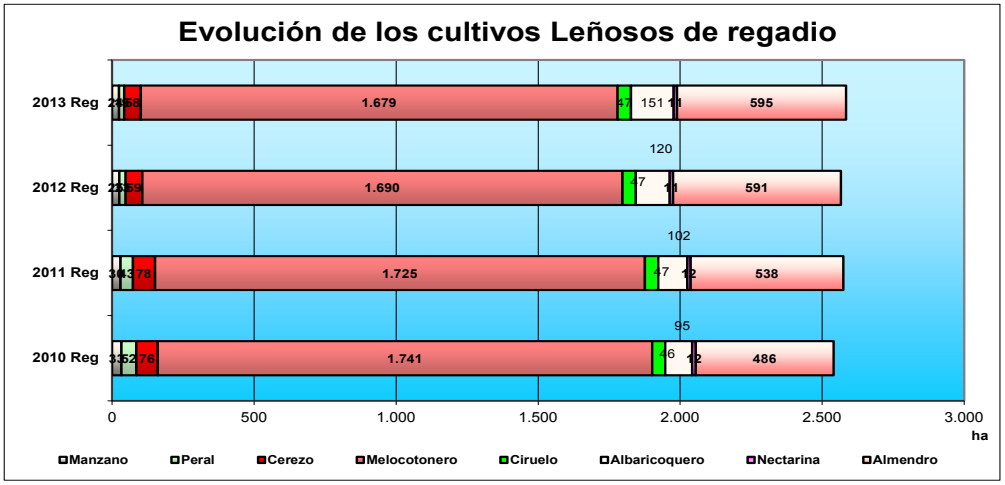

SUPERFICIES OCUPADAS POR CULTIVOS HERBÁCEOS PROVINCIA DE ZARAGOZA

CULTIVOS (datos en hectáreas)	AÑOS											
	2.011			2.012			2.013			MEDIA (2010-2013)		
	Secano	Regadío 1ªC	Regadio 2ªC	Secano	Regadío 1ªC	Regadio 2ªC	Secano	Regadío 1ªC	Regadio 2ªC	Secano	Regadío 1ªC	Regadio 2ªC
CEREALES	**257.647**	**87.349**	**419**	**260.622**	**84.383**	**728**	**272.242**	**86.672**	**1.137**	**259.827**	**85.207**	**590**
Trigo	146.187	33.769	0	142.276	32.304	0	134.989	26.487	0	143.644	31.794	0
Cebada	100.119	26.762	0	104.013	29.598	0	119.570	32.640	0	102.670	28.564	0
Avena	5.741	353	0	7.084	377	0	9.582	451	0	6.893	391	0
Centeno	3.085	22	0	3.494	51	0	4.461	45	0	3.731	44	0
Arroz	0	4.419	0	0	2.766	0	0	2.987	0	0	3.572	0
Maiz	76	21.575	418	64	18.777	728	84	23.295	1.137	78	20.317	590
Sorgo	4	55	1	3	152	0	11	459	0	5	189	0
Otros Cereales	2.435	394	0	3.688	358	0	3.545	308	0	2.806	337	0
LEGUMINOSAS	**37.339**	**1.354**	**0**	**37.888**	**1.379**	**0**	**35.972**	**1.316**	**0**	**35.596**	**1.569**	**0**
Habas Secas	0	400	0	0	239	0	0	435	0	0	340	0
Lentejas	605	0	0	473	1	0	341	2	0	599	3	0
Garbanzos	289	6	0	258	2	0	119	663	0	247	175	0
Guisantes Secos	10.432	677	0	7.125	829	0	6.839	663	0	7.771	936	0
Veza	16.579	202	0	16.783	178	0	7.810	179	0	14.364	209	0
Yeros	8.963	7	0	12.779	87	0	19.448	16	0	12.026	40	0
Otras Leguminosas	471	62	0	470	43	0	1.415	-642	0	589	-134	0
TUBERCULOS.	**0**	**36**	**0**	**0**	**159**	**0**	**0**	**73**	**0**	**0**	**81**	**0**
INDUSTRIALES	**5.700**	**1.779**	**0**	**5.181**	**3.189**	**70**	**5.463**	**2.794**	**80**	**5.553**	**2.190**	**23**
Girasol	5.272	1.161	0	4.753	2.565	70	4.632	2.240	80	5.115	1.663	23
Cártamo	42	1	0	0	0	0	87	8	0	38	2	0
Soja	0	15	0	0	12	0	0	0	0	0	21	0
Colza	378	522	0	423	517	0	738	513	0	390	436	0
Otros Industriales	8	80	0	5	95	0	6	33	0	9	68	0
FLORES,ORNAMENTALES	**3**	**7**	**0**	**0**	**8**	**0**	**1**	**7**	**0**	**2**	**8**	**0**
FORRAJES	**21.767**	**47.827**	**0**	**20.312**	**47.770**	**0**	**14.342**	**50.464**	**0**	**20.438**	**48.486**	**0**
Vallico	191	1.471	0	194	1.495	0	213	1.861	0	190	1.624	0
Alfalfa	11.612	36.451	0	11.134	36.838	0	5.420	37.306	0	11.789	37.611	0
Esparceta	1.249	31	0	1.122	61	0	1.033	38	0	1.194	45	0
Veza Forrajera	1.527	1.253	0	1.380	960	0	1.043	858	0	1.404	1.165	0
Otros Forrajes	7.188	8.621	0	6.482	8.416	0	6.633	10.401	0	5.861	8.041	0
HORTALIZAS	**118**	**5.765**	**0**	**83**	**6.632**	**580**	**70**	**7.376**	**0**	**102**	**5.911**	**193**
Col,Repollo	0	513	0	0	441	466	0	694	0	0	582	155
Espárrago	17	17	0	6	18	0	13	19	0	14	19	0
Tomate	0	628	0	0	964	0	0	778	0	0	814	0
Pimiento	0	175	0	0	137	0	0	16	0	0	134	0
Coliflor	0	104	0	0	61	114	0	148	0	0	111	38
Cebolla	0	610	0	0	720	0	0	745	0	0	564	0
Puerro	0	226	0	0	266	0	0	199	0	0	189	0
Guisante Verde	0	2.018	0	0	2.285	0	0	2.082	0	0	1.734	0
Cereales Grano	0	322	0	0	419	0	0	92	0	0	311	0
Endivia	0	0	0	0	0	0	0	0	0	0	0	0
Otras Hortalizas	101	1.152	0	77	1.321	0	57	2.603	0	88	1.453	0
TOTAL HERBÁCEOS	**322.574**	**144.117**	**419**	**324.086**	**143.520**	**1.378**	**328.090**	**148.702**	**1.217**	**321.517**	**143.453**	**806**

NOTA: Regadío 1ª y 2ª cosecha.

SUPERFICIES OCUPADAS POR CULTIVOS LEÑOSOS PROVINCIA DE ZARAGOZA

CULTIVOS (datos en hectáreas)	AÑOS											
	2.011				2.012				2013			
	Secano no Productivo	Secano Productivo	Regadío no Productivo	Regadio Productivo	Secano no Productivo	Secano Productivo	Regadío no Productivo	Regadio Productivo	Secano no Productivo	Secano Productivo	Regadío no Productivo	Regadio Productivo
LEÑOSOS	**1.725**	**62.840**	**2.325**	**34.713**	**1.713**	**61.826**	**2.372**	**34.991**	**2.006**	**60.685**	**2.624**	**37.112**
FRUTALES	**722**	**32.850**	**1.988**	**19.571**	**717**	**32.609**	**2.054**	**19.770**	**1.020**	**31.733**	**2.226**	**21.540**
Manzano	3	75	155	2.473	3	92	149	2.399	1	55	109	2.423
Peral	2	44	128	2.419	1	39	118	2.324	0	41	40	2.285
Membrillero	0	0	0	0	0	0	0	0	0	0	0	0
Albaricoquero	8	51	131	799	6	46	182	820	9	51	241	1.722
Cerezo	187	3.003	252	3.012	200	2.944	390	2.964	186	2.844	394	3.122
Melocotonero	23	201	532	3.624	23	195	524	3.752	63	200	640	3.998
Ciruelo	10	190	65	775	4	177	26	774	21	138	27	762
Almendro	485	29.252	245	4.632	461	29.083	381	4.713	700	28.349	455	5.125
Nogal	1	5	6	71	0	7	18	77	0	7	12	81
Nectarina	3	29	473	1.758	17	24	265	1.934	29	48	308	2.006
Otros frutales	0	0	1	8	2	2	1	13	11	0	0	16
VIÑEDO	**1.003**	**21.727**	**334**	**7.554**	**993**	**21.183**	**292**	**7.641**	**986**	**21.199**	**330**	**7.684**
Viñedo uva.mesa	0	67	3	119	1	64	19	120	5	63	33	125
Uva Vino	1003	21660	331	7435	992	21.119	273	7.521	981	21.136	297	7.559
OLIVAR	**0**	**8.253**	**0**	**7.544**	**3**	**8.014**	**4**	**7.538**	**0**	**7.733**	**0**	**7.804**
Olivar Aceite	0	8.253	0	7.544	3	8.014	4	7.538	0	7.733	0	7.804
TOT. VIVEROS	**0**	**20**	**6**	**88**	**0**	**20**	**22**	**42**	**0**	**20**	**68**	**84**

PROVINCIA DE ZARAGOZA

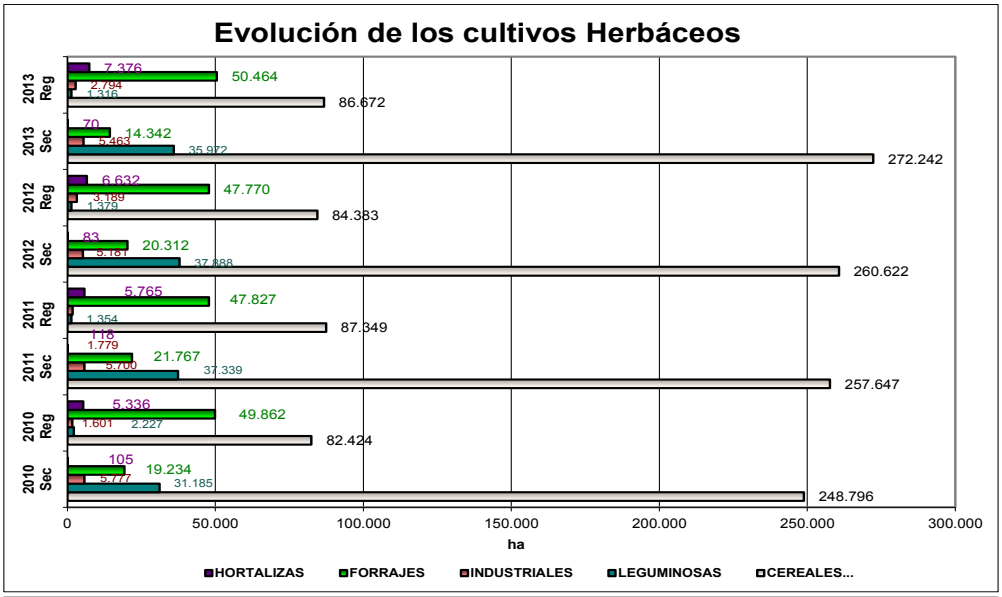

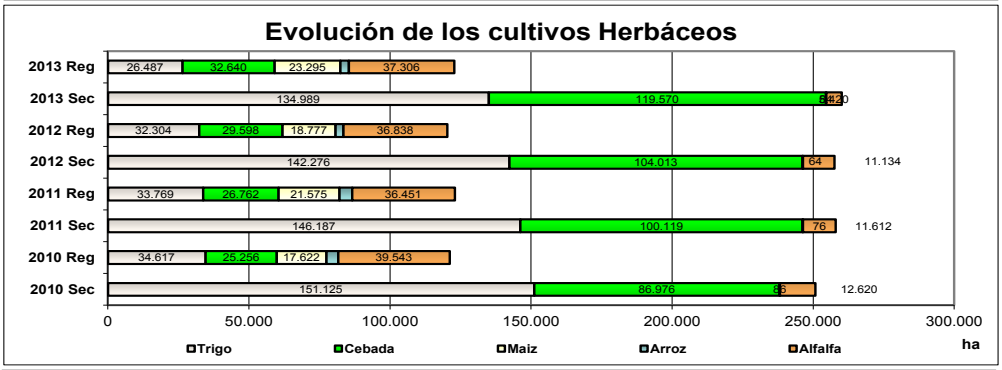

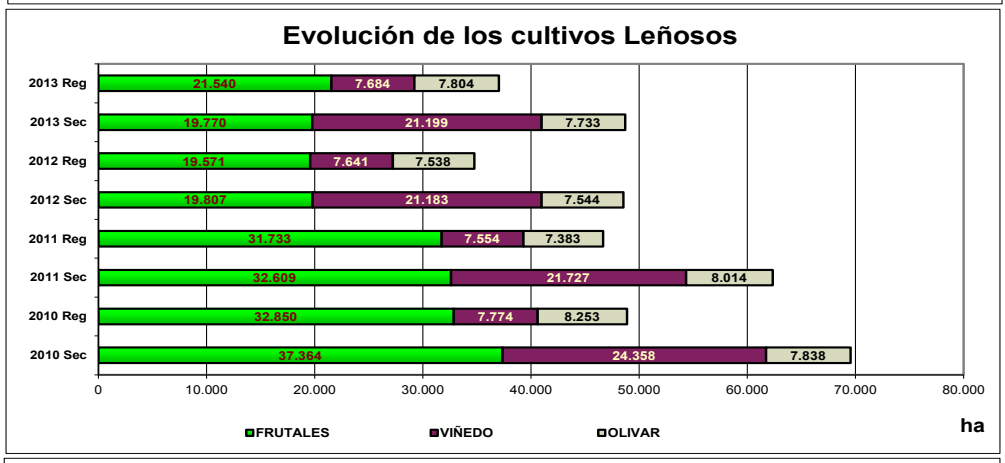

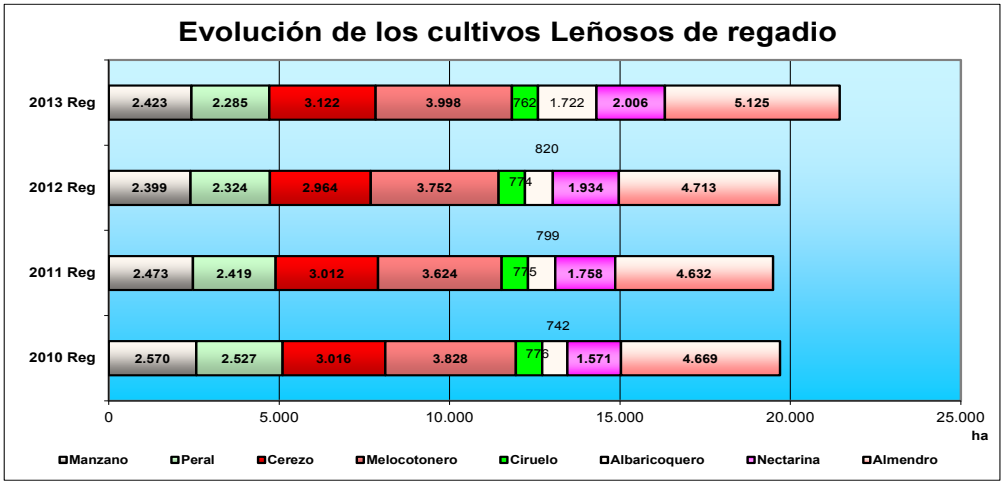

SUPERFICIES OCUPADAS POR CULTIVOS HERBÁCEOS. PROVINCIA DE HUESCA COMARCA MAPA: JACETANIA

CULTIVOS (datos en hectáreas)	AÑOS											
	2.011			2.012			2.013			MEDIA (2010-2013)		
	Secano	Regadío 1ªC	Regadio 2ªC	Secano	Regadío 1ªC	Regadio 2ªC	Secano	Regadío 1ªC	Regadio 2ªC	Secano	Regadío 1ªC	Regadio 2ªC
CEREALES	**13.636**	**700**	**0**	**14.003**	**681**	**0**	**13.507**	**688**	**0**	**13.505**	**685**	**0**
Trigo	6.575	307	0	6.359	335	0	5.935	239	0	5.886	275	0
Cebada	6.722	372	0	7.337	346	0	7.285	449	0	7.277	403	0
Avena	251	20	0	205	0	0	164	0	0	245	7	0
Centeno	3	0	0	2	0	0	4	0	0	4	0	0
Arroz	0	0	0	0	0	0	0	0	0	0	0	0
Maiz	0	1	0	0	0	0	0	0	0	0	1	0
Sorgo	40	0	0	47	0	0	45	0	0	45	0	0
Otros Cereales	45	0	0	53	0	0	74	0	0	49	0	0
LEGUMINOSAS	**209**	**3**	**0**	**225**	**3**	**0**	**177**	**6**	**0**	**231**	**3**	**0**
Habas Secas	0	0	0	0	0	0	0	0	0	0	0	0
Lentejas	9	0	0	0	0	0	0	0	0	4	0	0
Garbanzos	0	0	0	1	1	0	0	3	0	0	1	0
Guisantes Secos	120	2	0	122	0	0	106	3	0	131	2	0
Veza	80	1	0	68	0	0	68	2	0	86	1	0
Yeros	0	0	0	0	0	0	0	0	0	0	0	0
Otras Leguminosas	0	0	0	34	2	0	3	-2	0	10	0	0
TUBERCULOS.	**0**	**0**	**0**	**0**	**0**	**0**	**0**	**0**	**0**	**0**	**0**	**0**
INDUSTRIALES	**286**	**7**	**0**	**254**	**0**	**0**	**391**	**7**	**0**	**300**	**4**	**0**
Girasol	3	0	0	1	0	0	93	3	0	14	1	0
Cártamo	0	0	0	0	0	0	0	0	0	0	0	0
Soja	0	0	0	0	0	0	0	0	0	0	0	0
Colza	283	7	0	253	0	0	298	4	0	286	3	0
Otros Industriales	0	0	0	0	0	0	0	0	0	0	0	0
FLORES,ORNAMENTALES	**0**	**0**	**0**	**0**	**0**	**0**	**0**	**0**	**0**	**0**	**0**	**0**
FORRAJES	**7.054**	**754**	**0**	**6.597**	**780**	**0**	**6.640**	**809**	**0**	**7.052**	**771**	**0**
Vallico	256	3	0	222	4	0	210	5	0	224	4	0
Alfalfa	2.223	165	0	2.028	150	0	1.914	148	0	2.193	164	0
Esparceta	651	18	0	628	18	0	564	17	0	660	18	0
Veza Forrajera	293	6	0	245	5	0	338	17	0	368	8	0
Otros Forrajes	3.631	562	0	3.474	603	0	3.614	622	0	3.607	576	0
HORTALIZAS	**2**	**3**	**0**	**1**	**3**	**0**	**2**	**3**	**0**	**2**	**3**	**0**
Col,Repollo	0	0	0	0	0	0	0	0	0	0	0	0
Espárrago	0	0	0	0	0	0	0	0	0	0	0	0
Tomate	0	0	0	0	0	0	0	0	0	0	0	0
Pimiento	0	0	0	0	0	0	0	0	0	0	0	0
Coliflor	0	0	0	0	0	0	0	0	0	0	0	0
Cebolla	0	0	0	0	0	0	0	0	0	0	0	0
Puerro	0	0	0	0	0	0	0	0	0	0	0	0
Guisante Verde	0	0	0	0	0	0	0	0	0	0	0	0
Cereales Grano	0	0	0	0	0	0	0	0	0	0	0	0
Endivia	0	0	0	0	0	0	0	0	0	0	0	0
Otras Hortalizas	2	3	0	1	3	0	2	3	0	2	3	0
TOTAL HERBÁCEOS	**21.187**	**1.467**	**0**	**21.080**	**1.467**	**0**	**20.717**	**1.513**	**0**	**21.089**	**1.466**	**0**

NOTA: Regadío 1ª y 2ª cosecha.

SUPERFICIES OCUPADAS POR CULTIVOS LEÑOSOS. PROVINCIA DE HUESCA COMARCA MAPA: JACETANIA

CULTIVOS (datos en hectáreas)	AÑOS											
	2.011				2.012				2013			
	Secano no Productivo	Secano Productivo	Regadío no Productivo	Regadio Productivo	Secano no Productivo	Secano Productivo	Regadío no Productivo	Regadio Productivo	Secano no Productivo	Secano Productivo	Regadío no Productivo	Secano no Productivo
LEÑOSOS	**0**	**80**	**0**	**0**	**0**	**80**	**0**	**0**	**0**	**80**	**24**	**0**
FRUTALES	**0**	**71**	**0**	**0**	**0**	**71**	**0**	**0**	**0**	**71**	**24**	**0**
Manzano	0	0	0	0	0	0	0	0	0	0	18	0
Peral	0	0	0	0	0	0	0	0	0	0	0	0
Membrillero	0	0	0	0	0	0	0	0	0	0	0	0
Albaricoquero	0	0	0	0	0	0	0	0	0	0	0	0
Cerezo	0	0	0	0	0	0	0	0	0	0	6	0
Melocotonero	0	0	0	0	0	0	0	0	0	0	0	0
Ciruelo	0	0	0	0	0	0	0	0	0	0	0	0
Almendro	0	71	0	0	0	71	0	0	0	71	0	0
Nogal	0	0	0	0	0	0	0	0	0	0	0	0
Nectarina	0	0	0	0	0	0	0	0	0	0	0	0
Otros frutales	0	0	0	0	0	0	0	0	0	0	0	0
VIÑEDO	**0**	**9**	**0**	**0**	**0**	**9**	**0**	**0**	**0**	**9**	**0**	**0**
Viñedo uva.mesa	0	0	0	0	0	0	0	0	0	0	0	0
Uva Vino	0	9	0	0	0	9	0	0	0	9	0	0
OLIVAR	**0**	**0**	**0**	**0**	**0**	**0**	**0**	**0**	**0**	**0**	**0**	**0**
Olivar Aceite	0	0	0	0	0	0	0	0	0	0	0	0
TOT. VIVEROS	**0**	**0**	**0**	**0**	**0**	**0**	**0**	**0**	**0**	**0**	**0**	**0**

COMARCA MAPA: JACETANIA (HUESCA)

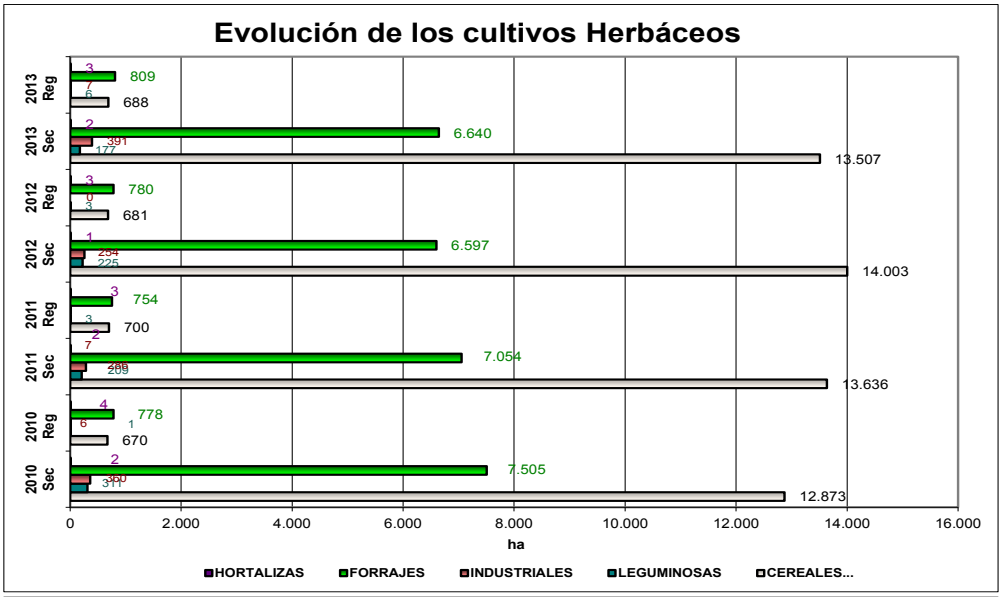

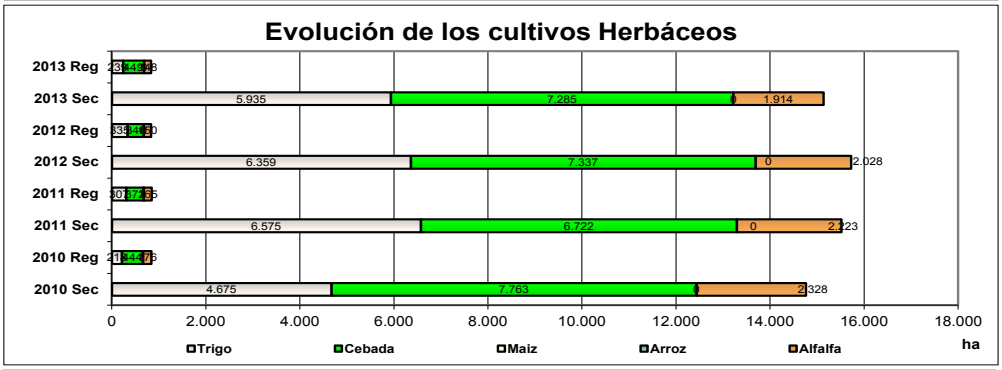

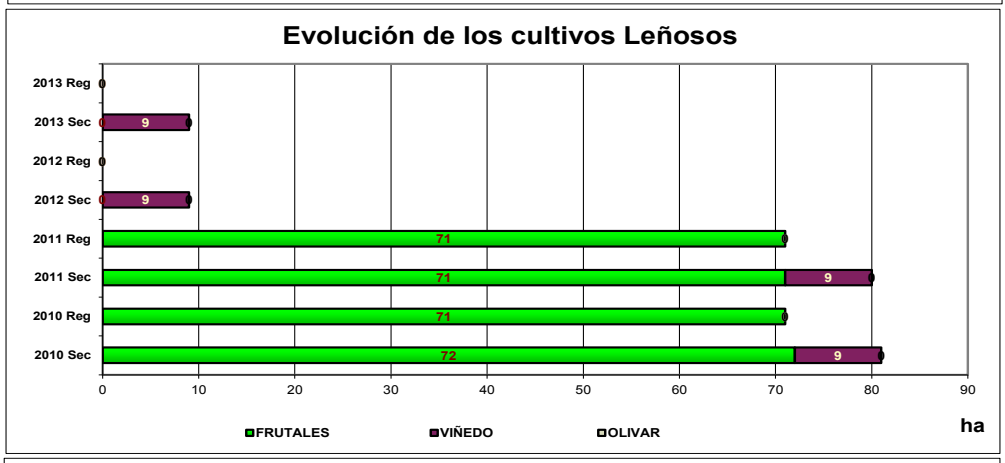

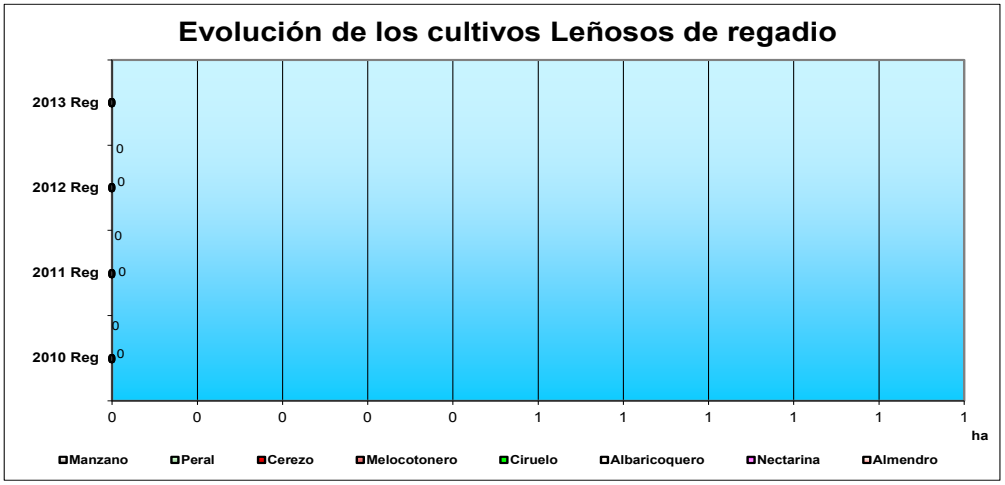

SUPERFICIES OCUPADAS POR CULTIVOS HERBÁCEOS. PROVINCIA DE HUESCA COMARCA MAPA: SOBRARBE

CULTIVOS (datos en hectáreas)	AÑOS											
	2.011			2.012			2.013			MEDIA (2010-2013)		
	Secano	Regadío 1ªC	Regadio 2ªC	Secano	Regadío 1ªC	Regadio 2ªC	Secano	Regadío 1ªC	Regadio 2ªC	Secano	Regadío 1ªC	Regadio 2ªC
CEREALES	**2.755**	**219**	**0**	**2.638**	**242**	**0**	**2.963**	**271**	**0**	**2.847**	**241**	**0**
Trigo	1.101	77	0	1.065	93	0	1.198	104	0	1.143	93	0
Cebada	1.508	86	0	1.368	102	0	1.554	130	0	1.518	102	0
Avena	85	16	0	84	19	0	75	11	0	94	18	0
Centeno	6	0	0	10	0	0	23	0	0	11	0	0
Arroz	0	0	0	0	0	0	0	0	0	0	0	0
Maiz	0	40	0	0	23	0	5	25	0	1	26	0
Sorgo	44	0	0	67	5	0	34	1	0	45	2	0
Otros Cereales	11	0	0	44	0	0	74	0	0	35	0	0
LEGUMINOSAS	**111**	**11**	**0**	**163**	**15**	**0**	**190**	**5**	**0**	**133**	**9**	**0**
Habas Secas	0	0	0	0	0	0	0	0	0	0	0	0
Lentejas	0	0	0	0	0	0	0	0	0	0	0	0
Garbanzos	0	0	0	0	0	0	0	0	0	0	0	0
Guisantes Secos	8	0	0	61	0	0	14	0	0	21	0	0
Veza	17	0	0	2	0	0	30	0	0	13	0	0
Yeros	0	0	0	0	0	0	0	0	0	0	0	0
Otras Leguminosas	86	11	0	100	15	0	146	5	0	99	9	0
TUBERCULOS.	**0**	**0**	**0**	**0**	**0**	**0**	**0**	**0**	**0**	**0**	**0**	**0**
INDUSTRIALES	**73**	**8**	**0**	**24**	**0**	**0**	**1**	**0**	**0**	**59**	**4**	**0**
Girasol	73	8	0	24	0	0	1	0	0	59	4	0
Cártamo	0	0	0	0	0	0	0	0	0	0	0	0
Soja	0	0	0	0	0	0	0	0	0	0	0	0
Colza	0	0	0	0	0	0	0	0	0	0	0	0
Otros Industriales	0	0	0	0	0	0	0	0	0	0	0	0
FLORES,ORNAMENTALES	**0**	**0**	**0**	**0**	**0**	**0**	**0**	**0**	**0**	**0**	**0**	**0**
FORRAJES	**5.128**	**784**	**0**	**5.067**	**768**	**0**	**4.839**	**747**	**0**	**5.076**	**743**	**0**
Vallico	98	8	0	113	12	0	160	17	0	97	10	0
Alfalfa	1.305	221	0	1.410	207	0	1.371	185	0	1.314	206	0
Esparceta	459	15	0	486	12	0	407	10	0	492	14	0
Veza Forrajera	267	45	0	294	4	0	248	33	0	261	17	0
Otros Forrajes	2.999	495	0	2.764	533	0	2.653	502	0	2.911	495	0
HORTALIZAS	**0**	**0**	**0**	**0**	**0**	**0**	**0**	**0**	**0**	**0**	**0**	**0**
Col,Repollo	0	0	0	0	0	0	0	0	0	0	0	0
Espárrago	0	0	0	0	0	0	0	0	0	0	0	0
Tomate	0	0	0	0	0	0	0	0	0	0	0	0
Pimiento	0	0	0	0	0	0	0	0	0	0	0	0
Coliflor	0	0	0	0	0	0	0	0	0	0	0	0
Cebolla	0	0	0	0	0	0	0	0	0	0	0	0
Puerro	0	0	0	0	0	0	0	0	0	0	0	0
Guisante Verde	0	0	0	0	0	0	0	0	0	0	0	0
Cereales Grano	0	0	0	0	0	0	0	0	0	0	0	0
Endivia	0	0	0	0	0	0	0	0	0	0	0	0
Otras Hortalizas	0	0	0	0	0	0	0	0	0	0	0	0
TOTAL HERBÁCEOS	**8.067**	**1.022**	**0**	**7.892**	**1.025**	**0**	**7.993**	**1.023**	**0**	**8.115**	**997**	**0**

NOTA: Regadío 1ª y 2ª cosecha.

SUPERFICIES OCUPADAS POR CULTIVOS LEÑOSOS. PROVINCIA DE HUESCA COMARCA MAPA: SOBRARBE

CULTIVOS (datos en hectáreas)	AÑOS											
	2.011				2.012				2013			
	Secano no Productivo	Secano Productivo	Regadío no Productivo	Regadio Productivo	Secano no Productivo	Secano Productivo	Regadío no Productivo	Regadio Productivo	Secano no Productivo	Secano Productivo	Regadío no Productivo	Regadio Productivo
LEÑOSOS	**0**	**317**	**0**	**2**	**0**	**326**	**0**	**1**	**0**	**312**	**0**	**1**
FRUTALES	**0**	**134**	**0**	**0**	**0**	**141**	**0**	**0**	**0**	**135**	**0**	**0**
Manzano	0	1	0	0	0	1	0	0	0	1	0	0
Peral	0	0	0	0	0	0	0	0	0	0	0	0
Membrillero	0	0	0	0	0	0	0	0	0	0	0	0
Albaricoquero	0	0	0	0	0	0	0	0	0	0	0	0
Cerezo	0	0	0	0	0	0	0	0	0	0	0	0
Melocotonero	0	0	0	0	0	0	0	0	0	0	0	0
Ciruelo	0	0	0	0	0	0	0	0	0	0	0	0
Almendro	0	133	0	0	0	139	0	0	0	131	0	0
Nogal	0	0	0	0	0	1	0	0	0	3	0	0
Nectarina	0	0	0	0	0	0	0	0	0	0	0	0
Otros frutales	0	0	0	0	0	0	0	0	0	0	0	0
VIÑEDO	**0**	**30**	**0**	**2**	**0**	**31**	**0**	**1**	**0**	**31**	**0**	**1**
Viñedo uva.mesa	0	0	0	0	0	1	0	0	0	1	0	0
Uva Vino	0	30	0	2	0	30	0	1	0	30	0	1
OLIVAR	**0**	**153**	**0**	**0**	**0**	**154**	**0**	**0**	**0**	**146**	**0**	**0**
Olivar Aceite	0	153	0	0	0	154	0	0	0	146	0	0
TOT. VIVEROS	**0**	**0**	**0**	**0**	**0**	**0**	**0**	**0**	**0**	**0**	**0**	**0**

COMARCA MAPA: SOBRARBE (HUESCA)

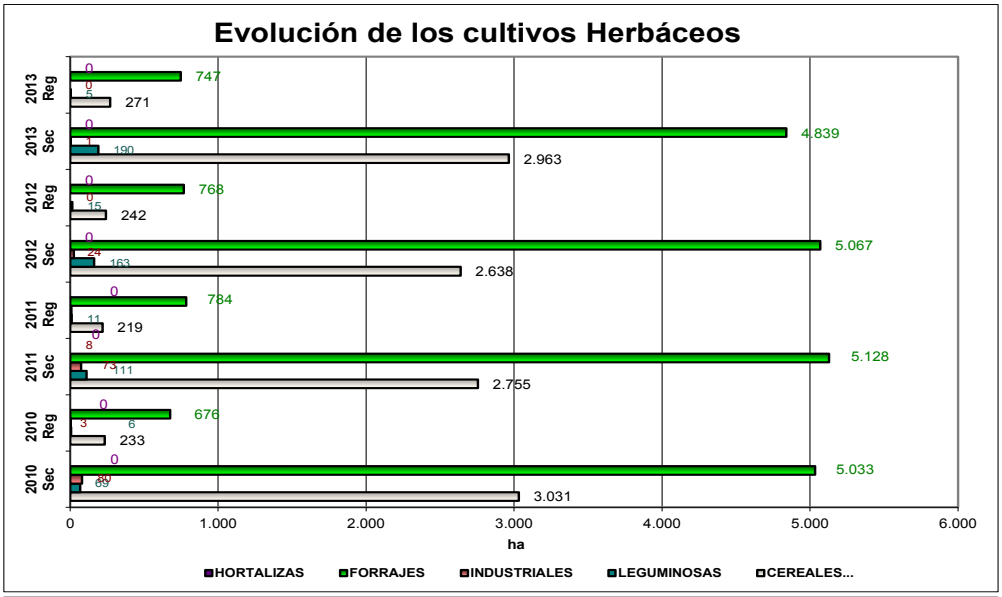

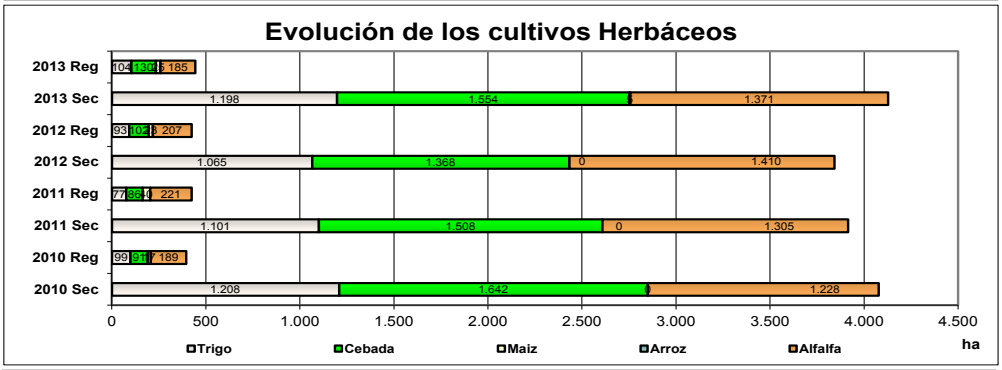

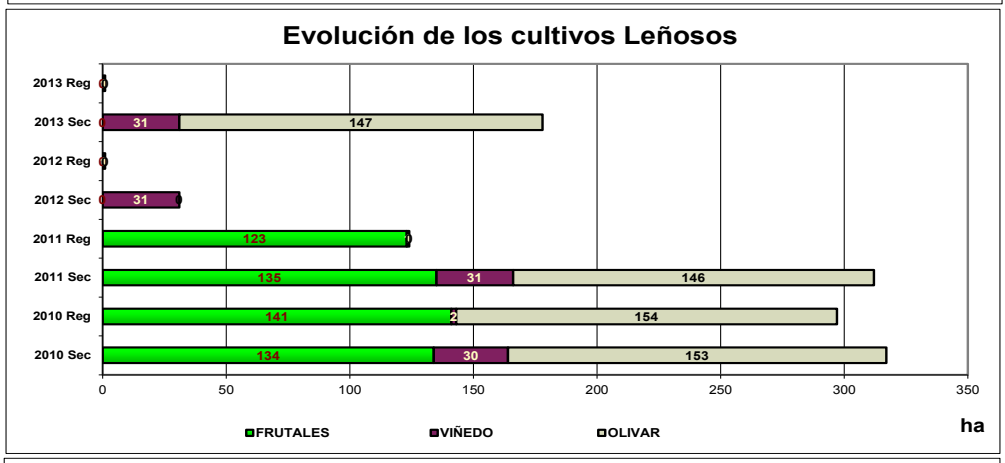

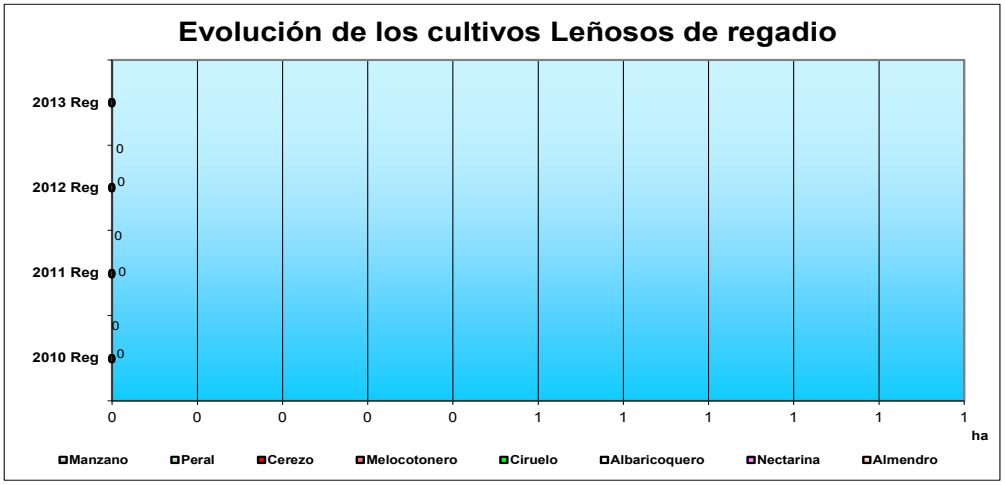

SUPERFICIES OCUPADAS POR CULTIVOS HERBÁCEOS. PROVINCIA DE HUESCA COMARCA MAPA: RIBAGORZA

CULTIVOS (datos en hectáreas)	AÑOS											
	2.011			2.012			2.013			MEDIA (2010-2013)		
	Secano	Regadío 1ªC	Regadio 2ªC	Secano	Regadío 1ªC	Regadio 2ªC	Secano	Regadío 1ªC	Regadio 2ªC	Secano	Regadío 1ªC	Regadio 2ªC
CEREALES	**13.869**	**409**	**0**	**14.365**	**390**	**0**	**14.809**	**430**	**0**	**14.027**	**405**	**0**
Trigo	4.358	77	0	4.024	112	0	3.337	55	0	3.799	78	0
Cebada	9.010	306	0	9.417	268	0	10.513	362	0	9.506	308	0
Avena	91	3	0	124	3	0	133	5	0	130	6	0
Centeno	86	0	0	126	0	0	124	1	0	120	0	0
Arroz	0	0	0	0	0	0	0	0	0	0	0	0
Maiz	1	17	0	8	6	0	1	0	0	3	8	0
Sorgo	8	5	0	7	0	0	10	1	0	10	3	0
Otros Cereales	315	1	0	659	1	0	691	6	0	460	2	0
LEGUMINOSAS	**462**	**8**	**0**	**331**	**11**	**0**	**300**	**7**	**0**	**387**	**8**	**0**
Habas Secas	0	0	0	0	0	0	0	0	0	0	0	0
Lentejas	0	0	0	0	0	0	0	0	0	0	0	0
Garbanzos	0	0	0	0	0	0	0	0	0	0	0	0
Guisantes Secos	14	0	0	22	0	0	13	0	0	13	0	0
Veza	340	0	0	220	0	0	175	1	0	281	1	0
Yeros	2	0	0	4	0	0	0	0	0	2	0	0
Otras Leguminosas	106	8	0	85	11	0	112	6	0	92	6	0
TUBERCULOS.	**0**	**0**	**0**	**0**	**0**	**0**	**0**	**0**	**0**	**0**	**0**	**0**
INDUSTRIALES	**301**	**1**	**0**	**194**	**0**	**0**	**106**	**0**	**0**	**289**	**0**	**0**
Girasol	298	0	0	194	0	0	106	0	0	269	0	0
Cártamo	0	0	0	0	0	0	0	0	0	0	0	0
Soja	0	0	0	0	0	0	0	0	0	0	0	0
Colza	3	0	0	0	0	0	0	0	0	20	0	0
Otros Industriales	0	1	0	0	0	0	0	0	0	0	0	0
FLORES,ORNAMENTALES	**0**	**0**	**0**	**0**	**0**	**0**	**0**	**0**	**0**	**0**	**0**	**0**
FORRAJES	**8.436**	**428**	**0**	**7.772**	**409**	**0**	**7.417**	**384**	**0**	**8.286**	**428**	**0**
Vallico	142	0	0	169	2	0	181	6	0	164	1	0
Alfalfa	1.605	91	0	1.556	86	0	1.529	62	0	1.629	94	0
Esparceta	1.073	11	0	960	14	0	781	13	0	1.044	13	0
Veza Forrajera	244	5	0	246	4	0	191	4	0	235	3	0
Otros Forrajes	5.372	321	0	4.841	303	0	4.735	299	0	5.214	317	0
HORTALIZAS	**5**	**6**	**0**	**5**	**6**	**0**	**8**	**7**	**0**	**5**	**5**	**0**
Col,Repollo	0	0	0	0	0	0	0	0	0	0	0	0
Espárrago	0	0	0	0	1	0	0	1	0	0	0	0
Tomate	0	0	0	0	0	0	0	0	0	0	0	0
Pimiento	0	0	0	0	0	0	0	0	0	0	0	0
Coliflor	0	0	0	0	0	0	0	0	0	0	0	0
Cebolla	0	0	0	0	0	0	0	0	0	0	0	0
Puerro	0	0	0	0	0	0	0	0	0	0	0	0
Guisante Verde	0	0	0	0	0	0	0	0	0	0	0	0
Cereales Grano	0	0	0	0	0	0	0	0	0	0	0	0
Endivia	0	0	0	0	0	0	0	0	0	0	0	0
Otras Hortalizas	5	6	0	5	5	0	8	6	0	5	5	0
TOTAL HERBÁCEOS	**23.073**	**852**	**0**	**22.667**	**816**	**0**	**22.640**	**828**	**0**	**22.994**	**845**	**0**

NOTA: Regadío 1ª y 2ª cosecha.

SUPERFICIES OCUPADAS POR CULTIVOS LEÑOSOS. PROVINCIA DE HUESCA COMARCA MAPA: RIBAGORZA

CULTIVOS (datos en hectáreas)	AÑOS											
	2.011				2.012				2013			
	Secano no Productivo	Secano Productivo	Regadío no Productivo	Regadio Productivo	Secano no Productivo	Secano Productivo	Regadío no Productivo	Regadio Productivo	Secano no Productivo	Secano Productivo	Regadío no Productivo	Regadio Productivo
LEÑOSOS	**14**	**1.022**	**0**	**6**	**12**	**1.049**	**0**	**7**	**11**	**1.025**	**0**	**7**
FRUTALES	**1**	**458**	**0**	**0**	**1**	**459**	**0**	**1**	**0**	**452**	**0**	**1**
Manzano	0	0	0	0	0	0	0	0	0	0	0	0
Peral	0	0	0	0	0	0	0	0	0	0	0	0
Membrillero	0	0	0	0	0	0	0	0	0	0	0	0
Albaricoquero	0	0	0	0	0	0	0	0	0	0	0	0
Cerezo	0	1	0	0	0	1	0	1	0	1	0	1
Melocotonero	0	0	0	0	0	0	0	0	0	0	0	0
Ciruelo	0	1	0	0	0	1	0	0	0	1	0	0
Almendro	0	448	0	0	0	449	0	0	0	441	0	0
Nogal	1	4	0	0	1	4	0	0	0	5	0	0
Nectarina	0	0	0	0	0	0	0	0	0	0	0	0
Otros frutales	0	4	0	0	0	4	0	0	0	4	0	0
VIÑEDO	**13**	**141**	**0**	**3**	**11**	**168**	**0**	**3**	**11**	**147**	**0**	**3**
Viñedo uva.mesa	0	0	0	0	0	14	0	0	0	0	0	0
Uva Vino	13	141	0	3	11	154	0	3	11	147	0	3
OLIVAR	**0**	**423**	**0**	**3**	**0**	**422**	**0**	**3**	**0**	**426**	**0**	**3**
Olivar Aceite	0	423	0	3	0	422	0	3	0	426	0	3
TOT. VIVEROS	**0**	**0**	**0**	**0**	**0**	**0**	**0**	**0**	**0**	**0**	**0**	**0**

COMARCA MAPA: RIBAGORZA (HUESCA)

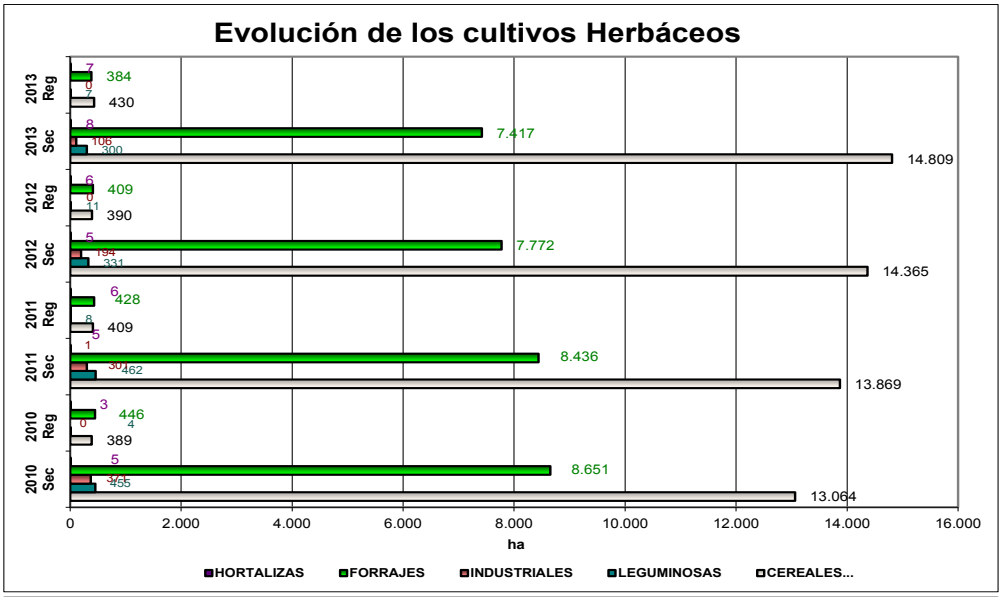

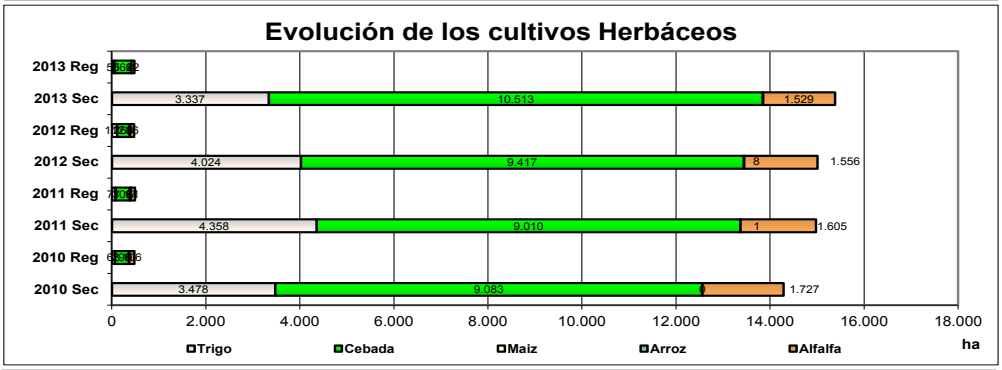

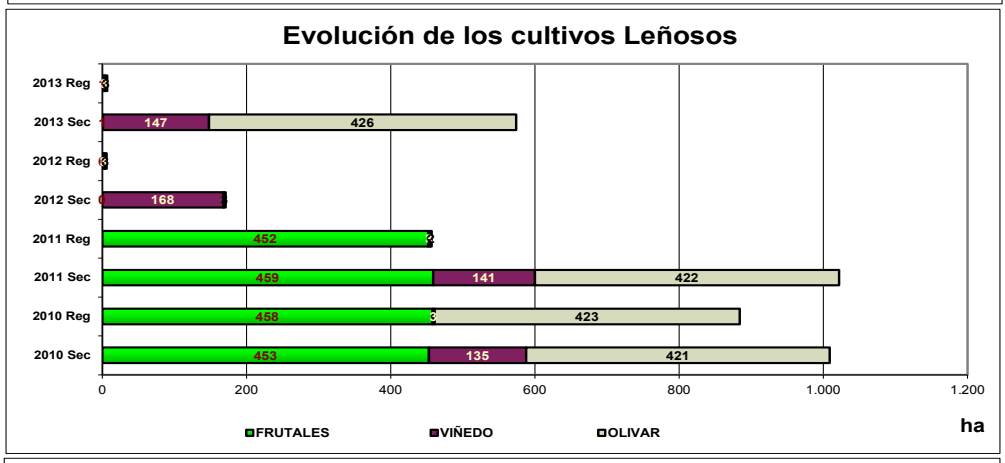

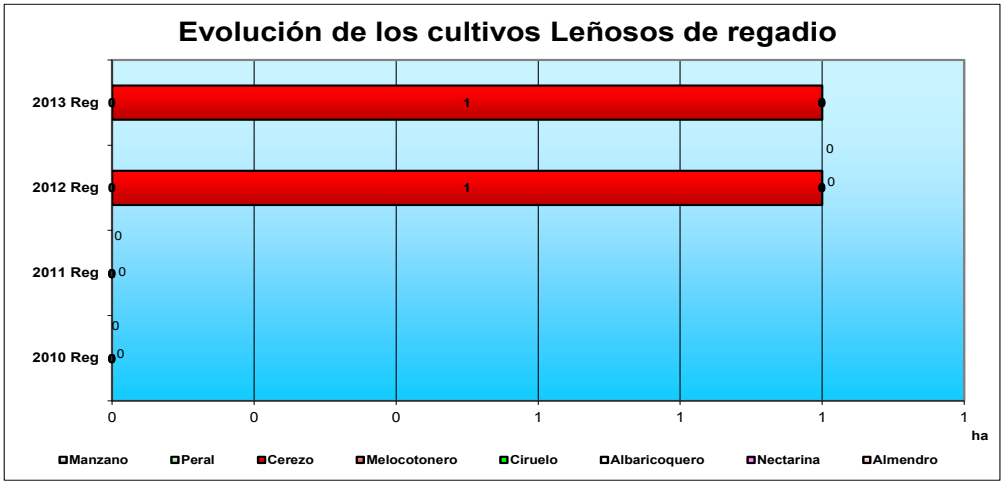

SUPERFICIES OCUPADAS POR CULTIVOS HERBÁCEOS. PROVINCIA DE HUESCA
COMARCA MAPA: HOYA DE HUESCA

CULTIVOS (datos en hectáreas)	AÑOS											
	2.011			2.012			2.013			MEDIA (2010-2013)		
	Secano	Regadío 1ªC	Regadio 2ªC	Secano	Regadío 1ªC	Regadio 2ªC	Secano	Regadío 1ªC	Regadio 2ªC	Secano	Regadío 1ªC	Regadio 2ªC
CEREALES	**77.170**	**32.683**	**1.489**	**77.253**	**29.804**	**1.157**	**78.336**	**29.685**	**1.629**	**77.759**	**30.689**	**1.301**
Trigo	11.307	6.328	0	19.137	7.308	0	19.200	5.223	0	13.875	5.807	0
Cebada	65.113	15.674	0	57.329	15.166	0	58.164	14.430	0	63.090	15.677	0
Avena	425	130	0	361	173	0	522	124	0	424	128	0
Centeno	50	0	0	23	0	0	140	0	0	91	3	0
Arroz	0	2.741	0	0	697	0	0	742	0	0	1.762	0
Maiz	0	7.658	1.489	15	6.303	1.157	21	8.874	1.342	9	7.104	1.230
Sorgo	0	70	0	0	126	0	0	166	287	2	131	72
Otros Cereales	275	82	0	388	31	0	289	126	0	270	78	0
LEGUMINOSAS	**6.637**	**743**	**0**	**9.257**	**1.170**	**0**	**7.646**	**1.009**	**0**	**6.904**	**805**	**0**
Habas Secas	0	0	0	0	2	0	1	0	0	0	1	0
Lentejas	0	0	0	0	0	0	0	0	0	1	0	0
Garbanzos	16	1	0	8	0	0	9	992	0	11	249	0
Guisantes Secos	4.915	670	0	8.357	1.095	0	6.959	992	0	5.494	748	0
Veza	1.651	65	0	746	29	0	507	5	0	1.286	38	0
Yeros	33	0	0	65	7	0	79	0	0	57	2	0
Otras Leguminosas	22	7	0	81	37	0	91	-980	0	53	-232	0
TUBERCULOS.	**0**	**0**	**0**	**0**	**6**	**0**	**0**	**0**	**0**	**0**	**2**	**0**
INDUSTRIALES	**1.276**	**128**	**125**	**609**	**1.003**	**122**	**1.035**	**327**	**204**	**845**	**623**	**144**
Girasol	335	66	125	206	948	122	123	128	204	214	542	144
Cártamo	0	0	0	0	0	0	0	0	0	0	0	0
Soja	0	0	0	0	0	0	0	0	0	0	2	0
Colza	941	62	0	403	55	0	912	199	0	623	80	0
Otros Industriales	0	0	0	0	0	0	0	0	0	8	0	0
FLORES,ORNAMENTALES	**0**	**0**	**0**	**0**	**0**	**0**	**0**	**0**	**0**	**0**	**0**	**0**
FORRAJES	**5.362**	**11.280**	**0**	**4.720**	**11.317**	**0**	**4.216**	**13.042**	**0**	**5.301**	**11.714**	**0**
Vallico	201	578	0	193	963	0	212	1.664	0	217	758	0
Alfalfa	1.957	8.403	0	1.694	8.410	0	1.368	9.118	0	1.866	8.875	0
Esparceta	794	18	0	716	15	0	434	13	0	743	14	0
Veza Forrajera	1.301	745	0	1.013	282	0	1.118	543	0	1.356	502	0
Otros Forrajes	1.109	1.536	0	1.104	1.647	0	1.084	1.704	0	1.119	1.564	0
HORTALIZAS	**3**	**576**	**109**	**1**	**576**	**0**	**5**	**553**	**0**	**2**	**648**	**36**
Col,Repollo	0	0	0	0	0	0	0	0	0	0	4	0
Espárrago	1	0	0	1	0	0	1	0	0	1	0	0
Tomate	0	21	0	0	4	0	0	0	0	0	12	0
Pimiento	0	0	0	0	0	0	0	0	0	0	0	0
Coliflor	0	0	0	0	0	0	0	0	0	0	0	0
Cebolla	0	0	0	0	0	0	0	80	0	0	3	0
Puerro	0	0	0	0	0	0	0	0	0	0	0	0
Guisante Verde	0	261	0	0	251	0	0	294	0	0	358	0
Cereales Grano	0	0	0	0	0	0	0	0	0	0	0	0
Endivia	0	60	0	0	55	0	0	0	0	0	78	0
Otras Hortalizas	2	234	109	0	266	0	4	179	0	1	193	36
TOTAL HERBÁCEOS	**90.448**	**45.410**	**1.723**	**91.840**	**43.876**	**1.279**	**91.238**	**44.616**	**1.833**	**90.811**	**44.480**	**1.482**

NOTA: Regadío 1ª y 2ª cosecha.

SUPERFICIES OCUPADAS POR CULTIVOS LEÑOSOS. PROVINCIA DE HUESCA
COMARCA MAPA: HOYA DE HUESCA

CULTIVOS (datos en hectáreas)	AÑOS											
	2.011				2.012				2013			
	Secano no Productivo	Secano Productivo	Regadío no Productivo	Regadio Productivo	Secano no Productivo	Secano Productivo	Regadío no Productivo	Regadio Productivo	Secano no Productivo	Secano Productivo	Regadío no Productivo	Regadio Productivo
LEÑOSOS	**75**	**5.745**	**20**	**933**	**68**	**5.654**	**20**	**980**	**145**	**5.607**	**109**	**1.005**
FRUTALES	**74**	**4.382**	**19**	**411**	**65**	**4.354**	**19**	**447**	**135**	**4.339**	**107**	**446**
Manzano	0	0	6	45	0	0	3	55	0	3	6	56
Peral	0	0	1	16	0	0	1	15	0	0	0	15
Membrillero	0	0	0	0	0	0	0	0	0	0	0	0
Albaricoquero	0	0	0	0	0	0	0	0	0	0	0	0
Cerezo	6	28	0	39	0	28	0	43	1	29	0	43
Melocotonero	0	0	2	8	0	0	0	9	0	0	0	9
Ciruelo	0	0	0	2	0	0	0	2	0	0	0	2
Almendro	68	4.352	9	290	65	4.324	14	312	134	4.305	100	309
Nogal	0	2	1	2	0	2	1	2	0	2	0	3
Nectarina	0	0	0	9	0	0	0	9	0	0	0	9
Otros frutales	0	0	0	0	0	0	0	0	0	0	1	0
VIÑEDO	**1**	**534**	**0**	**52**	**1**	**520**	**1**	**51**	**10**	**504**	**0**	**52**
Viñedo uva.mesa	0	1	0	0	0	3	0	0	0	2	0	0
Uva Vino	1	533	0	52	1	517	1	51	10	502	0	52
OLIVAR	**0**	**829**	**0**	**470**	**0**	**780**	**0**	**480**	**0**	**764**	**0**	**503**
Olivar Aceite	0	829	0	470	0	780	0	480	0	764	0	503
TOT. VIVEROS	**0**	**0**	**2**	**0**	**2**	**0**	**0**	**2**	**0**	**0**	**2**	**4**

COMARCA MAPA: HOYA DE HUESCA (HUESCA)

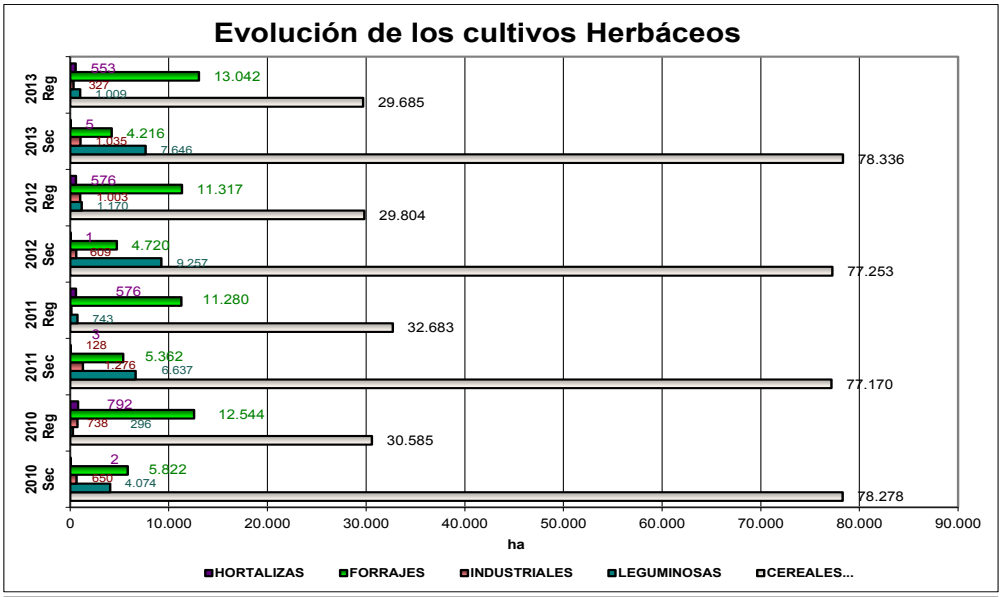

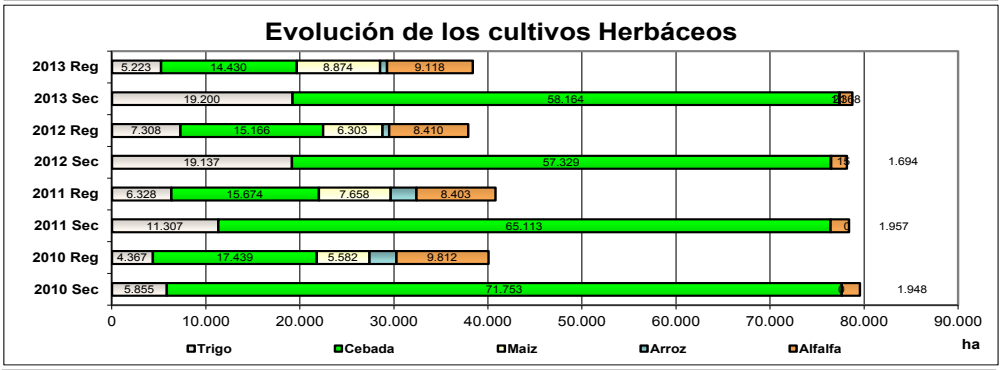

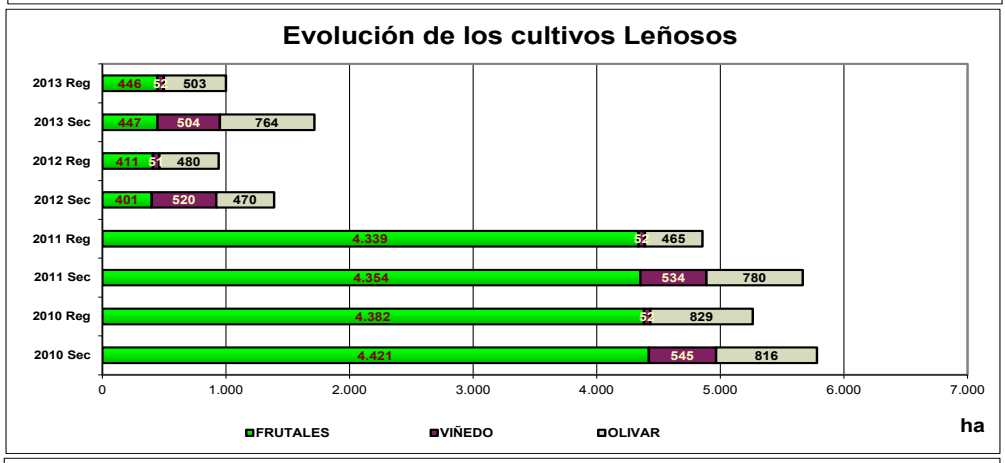

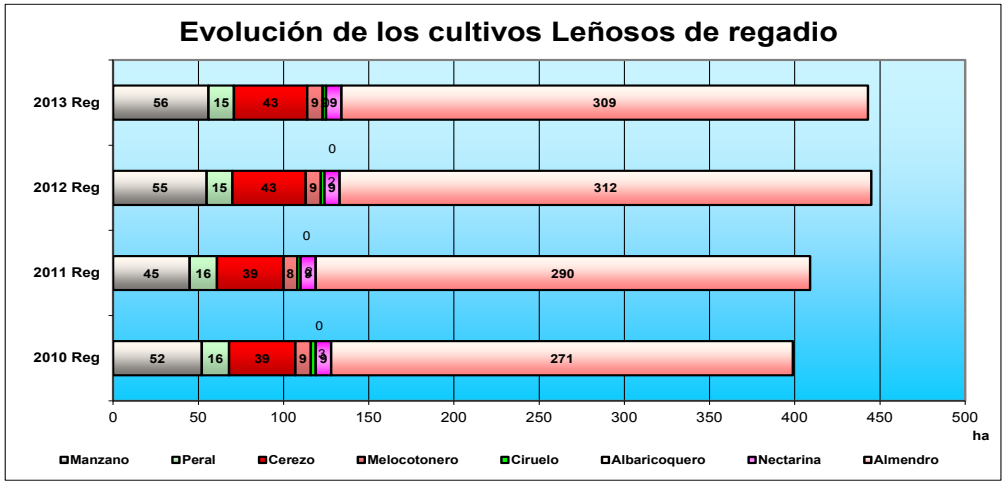

SUPERFICIES OCUPADAS POR CULTIVOS HERBÁCEOS. PROVINCIA DE HUESCA COMARCA MAPA: SOMONTANO

CULTIVOS (datos en hectáreas)	AÑOS											
	2.011			2.012			2.013			MEDIA (2010-2013)		
	Secano	Regadío 1ªC	Regadio 2ªC	Secano	Regadío 1ªC	Regadio 2ªC	Secano	Regadío 1ªC	Regadio 2ªC	Secano	Regadío 1ªC	Regadio 2ªC
CEREALES	**16.284**	**8.032**	**444**	**16.252**	**7.452**	**310**	**16.591**	**8.147**	**545**	**16.301**	**7.792**	**354**
Trigo	2.147	1.142	0	3.187	1.082	0	3.074	970	0	2.349	1.038	0
Cebada	13.842	3.483	0	12.847	3.563	0	13.177	3.436	0	13.678	3.565	0
Avena	210	20	0	137	11	0	138	19	0	171	24	0
Centeno	0	0	0	2	8	0	0	0	0	1	2	0
Arroz	0	57	0	0	41	0	0	41	0	0	47	0
Maiz	0	3.330	444	22	2.720	310	27	3.636	425	12	3.097	324
Sorgo	37	0	0	21	13	0	46	27	120	34	11	30
Otros Cereales	48	0	0	36	14	0	129	18	0	56	8	0
LEGUMINOSAS	**568**	**113**	**0**	**986**	**260**	**0**	**929**	**230**	**0**	**691**	**158**	**0**
Habas Secas	0	0	0	0	0	0	1	0	0	0	0	0
Lentejas	0	0	0	0	0	0	0	0	0	0	0	0
Garbanzos	0	0	0	0	0	0	0	155	0	0	39	0
Guisantes Secos	487	90	0	887	233	0	731	155	0	566	127	0
Veza	24	5	0	55	6	0	28	3	0	41	4	0
Yeros	0	0	0	0	0	0	0	0	0	0	0	0
Otras Leguminosas	57	18	0	44	21	0	169	-83	0	83	-11	0
TUBERCULOS.	**0**	**0**	**0**	**0**	**2**	**0**	**0**	**0**	**0**	**0**	**1**	**0**
INDUSTRIALES	**154**	**62**	**241**	**306**	**185**	**206**	**175**	**15**	**322**	**178**	**98**	**207**
Girasol	94	61	241	121	156	206	91	15	322	83	88	207
Cártamo	0	0	0	0	0	0	0	0	0	0	0	0
Soja	0	0	0	0	0	0	0	0	0	0	0	0
Colza	60	0	0	185	29	0	84	0	0	95	10	0
Otros Industriales	0	1	0	0	0	0	0	0	0	0	1	0
FLORES,ORNAMENTALES	**0**	**0**	**0**	**0**	**0**	**0**	**0**	**0**	**0**	**0**	**0**	**0**
FORRAJES	**1.571**	**2.850**	**0**	**1.607**	**2.948**	**0**	**1.759**	**2.781**	**0**	**1.599**	**2.954**	**0**
Vallico	77	130	0	97	170	0	146	306	0	74	142	0
Alfalfa	486	2.299	0	520	2.381	0	457	2.106	0	478	2.373	0
Esparceta	219	5	0	219	6	0	196	7	0	217	4	0
Veza Forrajera	231	43	0	212	18	0	319	68	0	216	29	0
Otros Forrajes	558	373	0	559	373	0	641	294	0	613	406	0
HORTALIZAS	**0**	**49**	**0**	**0**	**24**	**0**	**0**	**30**	**0**	**0**	**104**	**0**
Col,Repollo	0	0	0	0	2	0	0	0	0	0	1	0
Espárrago	0	0	0	0	0	0	0	0	0	0	0	0
Tomate	0	12	0	0	3	0	0	16	0	0	5	0
Pimiento	0	0	0	0	0	0	0	0	0	0	0	0
Coliflor	0	0	0	0	0	0	0	0	0	0	0	0
Cebolla	0	0	0	0	0	0	0	0	0	0	0	0
Puerro	0	0	0	0	2	0	0	0	0	0	1	0
Guisante Verde	0	20	0	0	0	0	0	0	0	0	79	0
Cereales Grano	0	0	0	0	0	0	0	0	0	0	0	0
Endivia	0	0	0	0	0	0	0	0	0	0	0	0
Otras Hortalizas	0	17	0	0	17	0	0	14	0	0	18	0
TOTAL HERBÁCEOS	**18.577**	**11.106**	**685**	**19.151**	**10.871**	**516**	**19.454**	**11.203**	**867**	**18.767**	**11.106**	**561**

NOTA: Regadío 1ª y 2ª cosecha.

SUPERFICIES OCUPADAS POR CULTIVOS LEÑOSOS. PROVINCIA DE HUESCA COMARCA MAPA: SOMONTANO

CULTIVOS (datos en hectáreas)	AÑOS											
	2.011				2.012				2013			
	Secano no Productivo	Secano Productivo	Regadío no Productivo	Regadio Productivo	Secano no Productivo	Secano Productivo	Regadío no Productivo	Regadio Productivo	Secano no Productivo	Secano Productivo	Regadío no Productivo	Regadio Productivo
LEÑOSOS	**104**	**8.450**	**35**	**1.737**	**109**	**8.223**	**63**	**1.659**	**67**	**8.006**	**54**	**1.601**
FRUTALES	**18**	**2.690**	**17**	**251**	**33**	**2.615**	**28**	**229**	**23**	**2.558**	**23**	**171**
Manzano	0	0	11	26	0	1	12	33	0	0	6	35
Peral	0	1	0	106	0	1	11	80	0	0	15	30
Membrillero	0	0	0	0	0	0	0	0	0	0	0	0
Albaricoquero	0	0	0	8	0	0	0	8	0	1	2	4
Cerezo	0	2	0	9	0	0	0	8	0	0	0	7
Melocotonero	0	1	4	10	0	1	4	9	0	1	0	8
Ciruelo	0	0	0	0	0	0	0	0	0	0	0	0
Almendro	18	2.682	1	88	31	2.608	1	88	22	2.552	0	84
Nogal	0	2	1	3	2	2	0	2	1	2	0	3
Nectarina	0	2	0	1	0	2	0	1	0	2	0	0
Otros frutales	0	0	0	0	0	0	0	0	0	0	0	0
VIÑEDO	**86**	**3.067**	**18**	**1.270**	**74**	**2.933**	**35**	**1.215**	**44**	**2.812**	**31**	**1.205**
Viñedo uva.mesa	0	1	0	0	0	0	0	0	0	0	0	0
Uva Vino	86	3066	18	1270	74	2.933	35	1.215	44	2.812	31	1.205
OLIVAR	**0**	**2.691**	**0**	**216**	**2**	**2.671**	**0**	**215**	**0**	**2.632**	**0**	**225**
Olivar Aceite	0	2.691	0	216	2	2.671	0	215	0	2.632	0	225
TOT. VIVEROS	**0**	**4**	**0**	**0**	**0**	**4**	**0**	**0**	**0**	**4**	**0**	**0**

COMARCA MAPA: SOMONTANO (HUESCA)

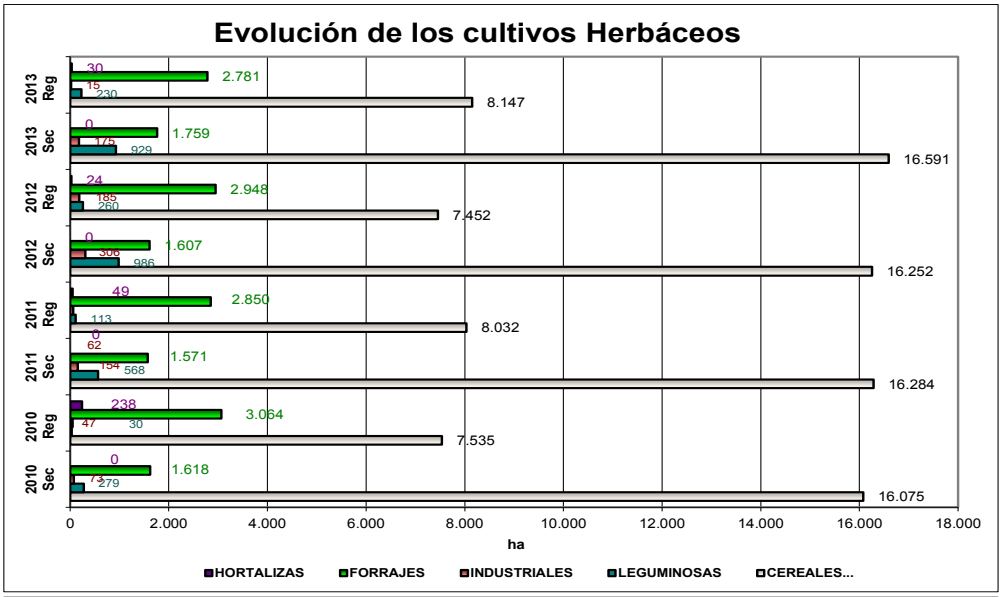

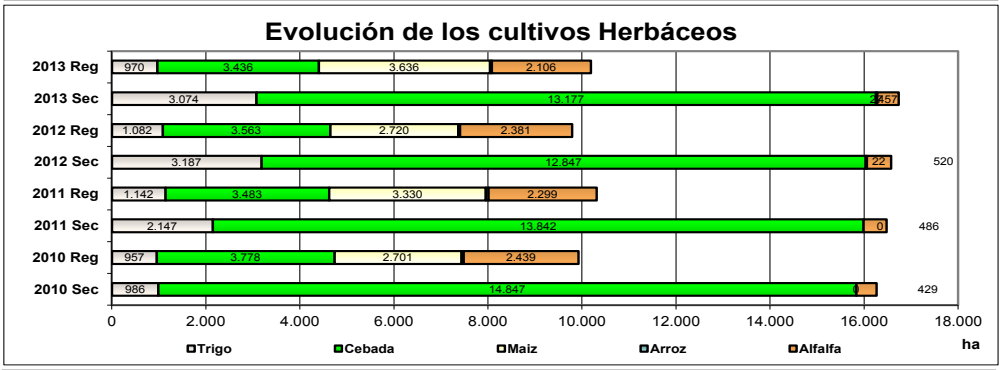

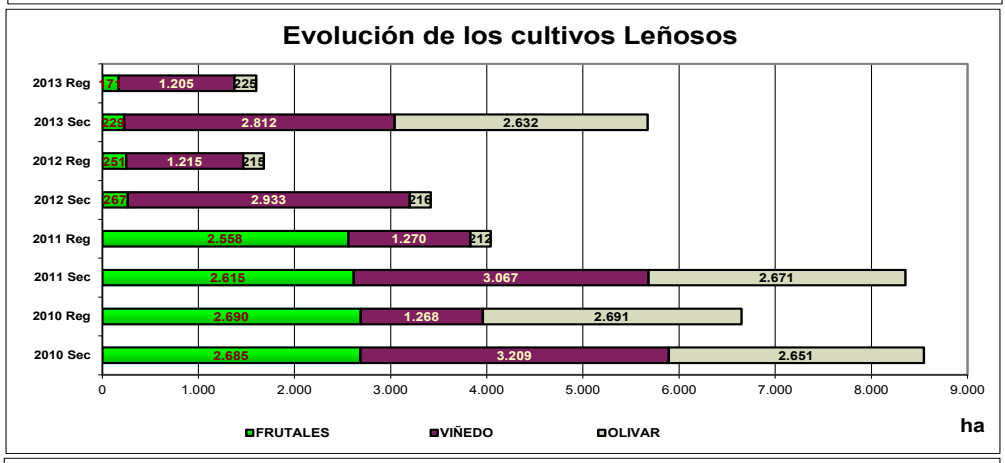

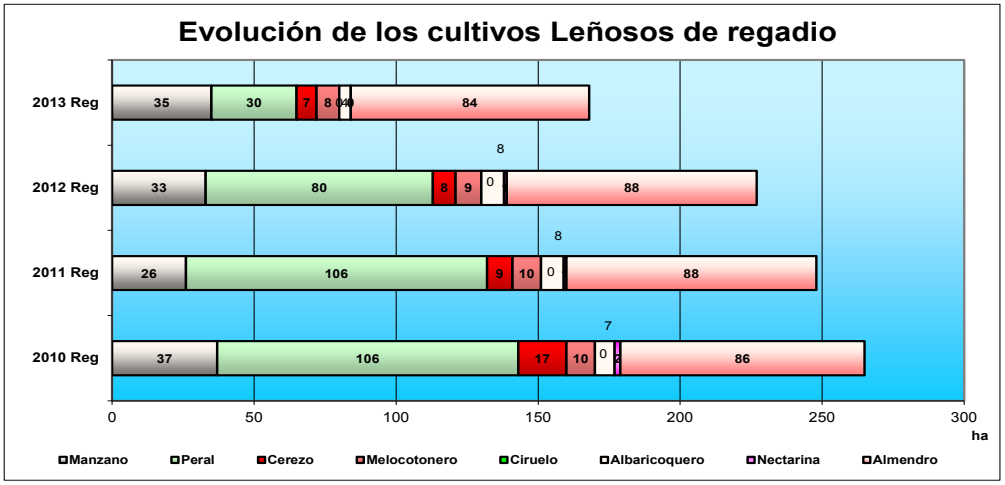

SUPERFICIES OCUPADAS POR CULTIVOS HERBÁCEOS. PROVINCIA DE HUESCA COMARCA MAPA: MONEGROS

CULTIVOS (datos en hectáreas)	AÑOS											
	2.011			2.012			2.013			MEDIA (2010-2013)		
	Secano	Regadío 1ªC	Regadio 2ªC	Secano	Regadío 1ªC	Regadio 2ªC	Secano	Regadío 1ªC	Regadio 2ªC	Secano	Regadío 1ªC	Regadio 2ªC
CEREALES	**19.588**	**26.832**	**3.389**	**19.493**	**23.698**	**1.966**	**19.762**	**27.724**	**2.915**	**19.718**	**25.854**	**2.516**
Trigo	1.528	2.871	0	1.734	2.398	0	2.091	1.728	0	1.669	2.393	0
Cebada	18.004	10.388	0	17.366	11.688	0	17.191	13.261	0	17.719	11.419	0
Avena	4	88	0	33	38	0	104	45	0	66	58	0
Centeno	8	2	0	36	0	0	89	0	0	64	1	0
Arroz	0	2.671	0	0	1.095	0	0	1.383	0	0	1.963	0
Maiz	0	10.368	3.389	26	7.927	1.966	28	10.892	2.335	14	9.504	2.371
Sorgo	0	398	0	2	360	0	4	269	580	3	376	145
Otros Cereales	44	46	0	296	192	0	255	146	0	184	141	0
LEGUMINOSAS	**2.379**	**255**	**0**	**3.328**	**1.093**	**0**	**2.896**	**558**	**0**	**2.640**	**496**	**0**
Habas Secas	0	0	0	0	0	0	0	0	0	0	0	0
Lentejas	0	0	0	0	0	0	0	0	0	0	1	0
Garbanzos	0	0	0	0	0	0	0	508	0	0	128	0
Guisantes Secos	1.217	216	0	1.971	1.022	0	1.676	508	0	1.346	441	0
Veza	1.070	38	0	1.251	42	0	857	50	0	1.140	44	0
Yeros	92	0	0	106	0	0	346	0	0	150	0	0
Otras Leguminosas	0	1	0	0	29	0	17	-508	0	4	-118	0
TUBERCULOS.	**0**	**0**	**0**	**0**	**0**	**0**	**0**	**0**	**0**	**0**	**0**	**0**
INDUSTRIALES	**161**	**113**	**385**	**103**	**471**	**257**	**77**	**282**	**267**	**118**	**278**	**282**
Girasol	0	12	385	2	320	257	0	72	267	10	153	282
Cártamo	0	0	0	0	0	0	0	0	0	0	0	0
Soja	0	9	0	0	0	0	0	0	0	0	3	0
Colza	161	91	0	101	147	0	77	209	0	108	120	0
Otros Industriales	0	1	0	0	4	0	0	1	0	0	2	0
FLORES,ORNAMENTALES	**0**	**0**	**0**	**0**	**0**	**0**	**0**	**0**	**0**	**0**	**0**	**0**
FORRAJES	**1.966**	**13.439**	**0**	**1.789**	**12.637**	**0**	**1.323**	**12.431**	**0**	**1.911**	**13.177**	**0**
Vallico	16	1.618	0	22	1.899	0	118	2.873	0	28	1.539	0
Alfalfa	1.237	8.964	0	1.076	8.525	0	795	7.505	0	1.204	9.214	0
Esparceta	0	20	0	0	20	0	0	0	0	0	13	0
Veza Forrajera	52	109	0	119	212	0	85	243	0	84	122	0
Otros Forrajes	661	2.728	0	572	1.981	0	325	1.810	0	594	2.289	0
HORTALIZAS	**2**	**1.825**	**0**	**2**	**1.162**	**0**	**50**	**1.526**	**31**	**2**	**1.481**	**0**
Col,Repollo	0	0	0	0	0	0	0	0	0	0	0	0
Espárrago	1	2	0	1	2	0	1	2	0	1	2	0
Tomate	0	0	0	0	4	0	0	2	0	0	1	0
Pimiento	0	3	0	0	4	0	0	4	0	0	2	0
Coliflor	0	10	0	0	0	0	0	0	0	0	12	0
Cebolla	0	128	0	0	120	0	0	205	0	0	117	0
Puerro	0	0	0	0	0	0	0	0	0	0	0	0
Guisante Verde	0	1.378	0	0	721	0	0	761	0	0	1.125	0
Cereales Grano	0	0	0	0	0	0	0	0	0	0	0	0
Endivia	0	55	0	0	0	0	0	92	0	0	18	0
Otras Hortalizas	1	249	0	1	311	0	49	460	31	1	203	0
TOTAL HERBÁCEOS	**24.096**	**42.464**	**3.774**	**24.715**	**39.061**	**2.223**	**24.108**	**42.521**	**3.213**	**24.389**	**41.285**	**2.798**

NOTA: Regadío 1ª y 2ª cosecha.

SUPERFICIES OCUPADAS POR CULTIVOS LEÑOSOS. PROVINCIA DE HUESCA COMARCA MAPA: MONEGROS

CULTIVOS (datos en hectáreas)	AÑOS											
	2.011				2.012				2013			
	Secano no Productivo	Secano Productivo	Regadío no Productivo	Regadio Productivo	Secano no Productivo	Secano Productivo	Regadío no Productivo	Regadio Productivo	Secano no Productivo	Secano Productivo	Regadío no Productivo	Regadio Productivo
LEÑOSOS	**1**	**886**	**83**	**590**	**5**	**858**	**88**	**639**	**14**	**832**	**73**	**669**
FRUTALES	**1**	**433**	**83**	**366**	**2**	**421**	**88**	**394**	**14**	**406**	**72**	**445**
Manzano	0	0	0	43	0	0	2	42	0	0	29	40
Peral	0	0	6	31	0	0	0	36	0	0	9	35
Membrillero	0	0	3	0	0	0	3	0	0	0	1	3
Albaricoquero	0	0	4	16	0	0	4	16	0	0	2	20
Cerezo	0	0	0	0	0	0	0	0	0	0	0	0
Melocotonero	0	0	40	91	0	0	45	107	0	0	23	127
Ciruelo	0	0	1	0	0	0	0	1	0	0	0	1
Almendro	1	433	11	146	2	421	14	146	14	406	3	145
Nogal	0	0	7	1	0	0	7	1	0	0	0	7
Nectarina	0	0	11	25	0	0	13	32	0	0	5	54
Otros frutales	0	0	0	13	0	0	0	13	0	0	0	13
VIÑEDO	**0**	**79**	**0**	**11**	**3**	**78**	**0**	**10**	**0**	**80**	**1**	**8**
Viñedo uva.mesa	0	0	0	0	0	0	0	0	0	0	0	0
Uva Vino	0	79	0	11	3	78	0	10	0	80	1	8
OLIVAR	**0**	**374**	**0**	**213**	**0**	**359**	**0**	**235**	**0**	**346**	**0**	**216**
Olivar Aceite	0	374	0	213	0	359	0	235	0	346	0	216
TOT. VIVEROS	**0**	**0**	**0**	**0**	**0**	**0**	**0**	**0**	**0**	**0**	**0**	**0**

COMARCA MAPA: MONEGROS (HUESCA)

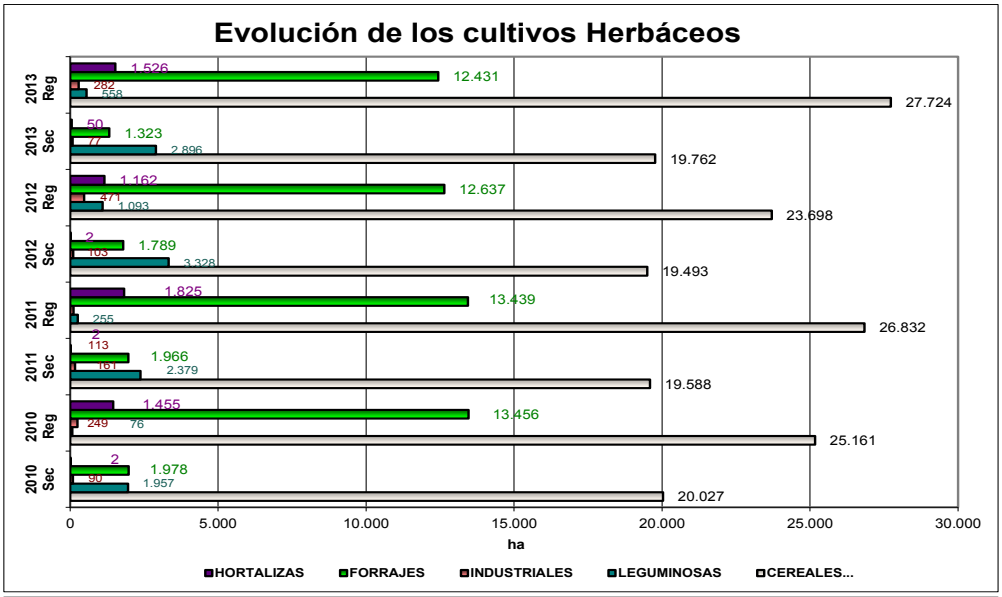

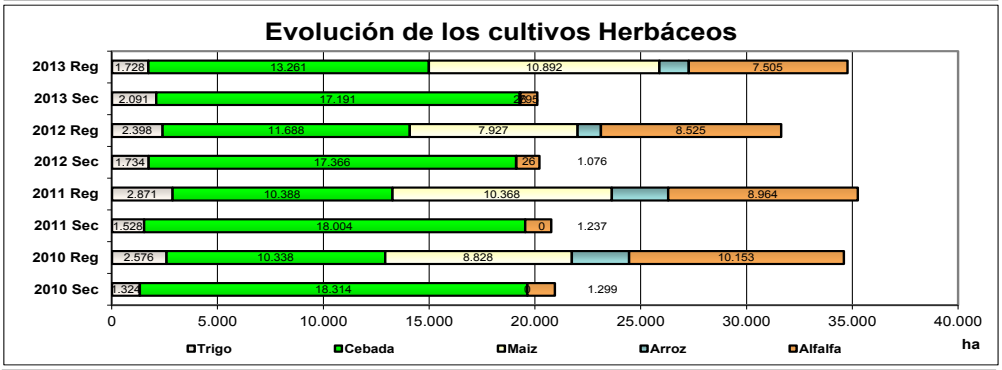

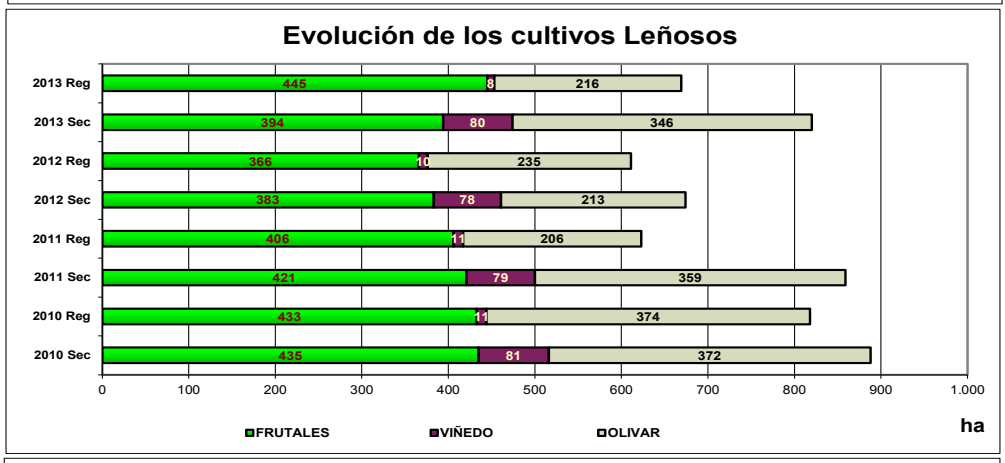

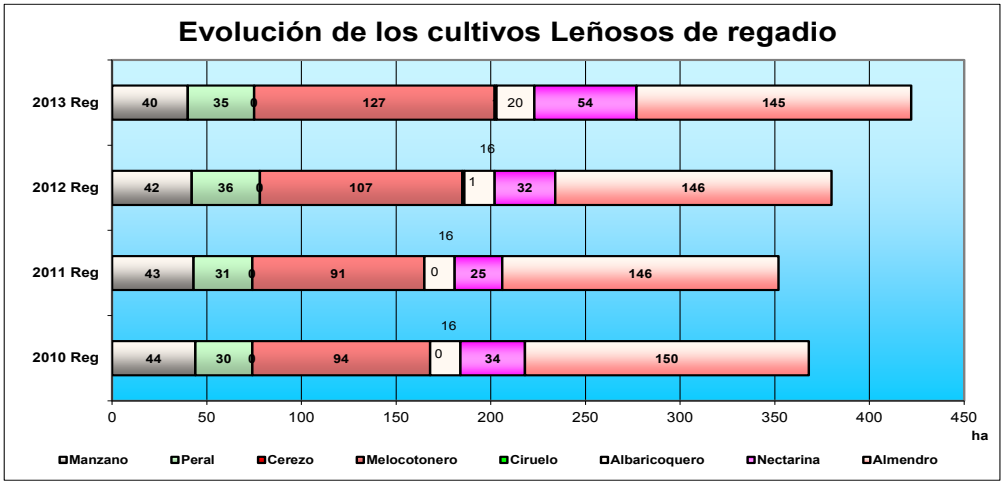

SUPERFICIES OCUPADAS POR CULTIVOS HERBÁCEOS. PROVINCIA DE HUESCA COMARCA MAPA: LA LITERA

CULTIVOS (datos en hectáreas)	AÑOS											
	2.011			2.012			2.013			MEDIA (2010-2013)		
	Secano	Regadío 1ªC	Regadio 2ªC	Secano	Regadío 1ªC	Regadio 2ªC	Secano	Regadío 1ªC	Regadio 2ªC	Secano	Regadío 1ªC	Regadio 2ªC
CEREALES	**12.750**	**27.856**	**1.752**	**13.118**	**27.016**	**1.146**	**13.259**	**28.647**	**1.257**	**12.920**	**27.372**	**1.370**
Trigo	775	6.868	0	1.047	6.680	0	1.208	5.046	0	826	6.117	0
Cebada	11.696	8.679	0	11.760	9.329	0	11.688	10.315	0	11.771	9.379	0
Avena	171	127	0	89	182	0	154	129	0	185	153	0
Centeno	26	16	0	28	11	0	6	0	0	15	7	0
Arroz	0	1.993	0	0	907	0	0	1.146	0	0	1.524	0
Maiz	0	10.046	1.752	38	9.693	1.146	28	11.819	1.075	17	10.015	1.324
Sorgo	0	61	0	0	27	0	2	94	182	1	71	46
Otros Cereales	82	66	0	156	187	0	173	98	0	107	107	0
LEGUMINOSAS	**194**	**371**	**0**	**76**	**837**	**0**	**132**	**432**	**0**	**110**	**431**	**0**
Habas Secas	0	0	0	0	0	0	0	0	0	0	3	0
Lentejas	0	5	0	1	20	0	0	6	0	0	8	0
Garbanzos	0	0	0	0	0	0	0	166	0	0	42	0
Guisantes Secos	142	296	0	55	729	0	35	166	0	60	298	0
Veza	15	51	0	5	26	0	37	12	0	15	38	0
Yeros	0	0	0	0	0	0	3	0	0	1	0	0
Otras Leguminosas	37	19	0	15	62	0	57	82	0	35	43	0
TUBERCULOS.	**0**	**0**	**0**	**0**	**5**	**0**	**0**	**0**	**0**	**0**	**2**	**0**
INDUSTRIALES	**37**	**164**	**726**	**23**	**271**	**483**	**53**	**202**	**858**	**20**	**230**	**558**
Girasol	1	77	726	23	154	483	0	61	858	8	117	558
Cártamo	0	0	0	0	0	0	0	0	0	0	0	0
Soja	0	0	0	0	0	0	0	0	0	0	2	0
Colza	36	87	0	0	117	0	53	141	0	12	111	0
Otros Industriales	0	0	0	0	0	0	0	0	0	0	0	0
FLORES,ORNAMENTALES	**0**	**0**	**0**	**0**	**0**	**0**	**0**	**0**	**0**	**0**	**0**	**0**
FORRAJES	**742**	**15.479**	**0**	**564**	**15.126**	**0**	**659**	**14.066**	**0**	**684**	**15.697**	**0**
Vallico	18	1.104	0	11	1.316	0	46	1.835	0	16	1.264	0
Alfalfa	185	11.412	0	124	11.510	0	130	10.619	0	182	11.820	0
Esparceta	23	1	0	24	2	0	24	6	0	22	1	0
Veza Forrajera	200	165	0	178	103	0	295	109	0	180	172	0
Otros Forrajes	316	2.797	0	227	2.195	0	164	1.497	0	284	2.440	0
HORTALIZAS	**1**	**678**	**0**	**0**	**221**	**0**	**1**	**1.121**	**0**	**0**	**537**	**0**
Col,Repollo	0	0	0	0	0	0	0	0	0	0	0	0
Espárrago	0	0	0	0	0	0	0	0	0	0	0	0
Tomate	0	1	0	0	4	0	0	4	0	0	2	0
Pimiento	0	0	0	0	0	0	0	0	0	0	0	0
Coliflor	0	0	0	0	0	0	0	0	0	0	0	0
Cebolla	0	0	0	0	0	0	0	0	0	0	13	0
Puerro	0	0	0	0	0	0	0	0	0	0	0	0
Guisante Verde	0	632	0	0	150	0	0	1.009	0	0	470	0
Cereales Grano	0	0	0	0	0	0	0	0	0	0	0	0
Endivia	0	0	0	0	0	0	0	0	0	0	0	0
Otras Hortalizas	1	45	0	0	67	0	1	108	0	0	52	0
TOTAL HERBÁCEOS	**13.724**	**44.548**	**2.478**	**13.781**	**43.476**	**1.629**	**14.104**	**44.468**	**2.115**	**13.735**	**44.269**	**1.927**

NOTA: Regadío 1ª y 2ª cosecha.

SUPERFICIES OCUPADAS POR CULTIVOS LEÑOSOS. PROVINCIA DE HUESCA COMARCA MAPA: LA LITERA

CULTIVOS (datos en hectáreas)	AÑOS											
	2.011				2.012				2013			
	Secano no Productivo	Secano Productivo	Regadío no Productivo	Regadio Productivo	Secano no Productivo	Secano Productivo	Regadío no Productivo	Regadio Productivo	Secano no Productivo	Secano Productivo	Regadío no Productivo	Regadio Productivo
LEÑOSOS	**10**	**1.794**	**372**	**2.998**	**12**	**1.757**	**402**	**3.271**	**9**	**1.726**	**312**	**2.923**
FRUTALES	**10**	**683**	**372**	**2.440**	**12**	**662**	**402**	**2.727**	**9**	**649**	**312**	**2.463**
Manzano	0	1	15	302	0	1	14	294	0	1	13	293
Peral	0	0	29	600	0	0	33	624	0	0	22	532
Membrillero	0	0	0	2	0	0	0	2	0	0	0	2
Albaricoquero	0	0	1	6	0	0	1	6	0	0	1	7
Cerezo	0	0	1	32	0	0	1	25	0	0	1	31
Melocotonero	0	5	164	852	5	5	163	1.093	5	4	157	829
Ciruelo	0	0	4	23	0	0	13	23	0	0	11	26
Almendro	9	674	36	241	6	652	29	251	4	637	28	264
Nogal	0	0	1	6	0	1	1	7	0	1	0	8
Nectarina	1	3	118	372	1	3	143	393	0	5	76	463
Otros frutales	0	0	3	4	0	0	4	9	0	1	3	8
VIÑEDO	**0**	**28**	**0**	**126**	**0**	**27**	**0**	**122**	**0**	**24**	**0**	**122**
Viñedo uva.mesa	0	0	0	2	0	0	0	2	0	0	0	2
Uva Vino	0	28	0	124	0	27	0	120	0	24	0	120
OLIVAR	**0**	**1.083**	**0**	**432**	**0**	**1.068**	**0**	**422**	**0**	**1.053**	**0**	**338**
Olivar Aceite	0	1.083	0	432	0	1.068	0	422	0	1.053	0	338
TOT. VIVEROS	**0**	**0**	**0**	**0**	**0**	**0**	**0**	**0**	**0**	**0**	**0**	**0**

COMARCA MAPA: LA LITERA (HUESCA)

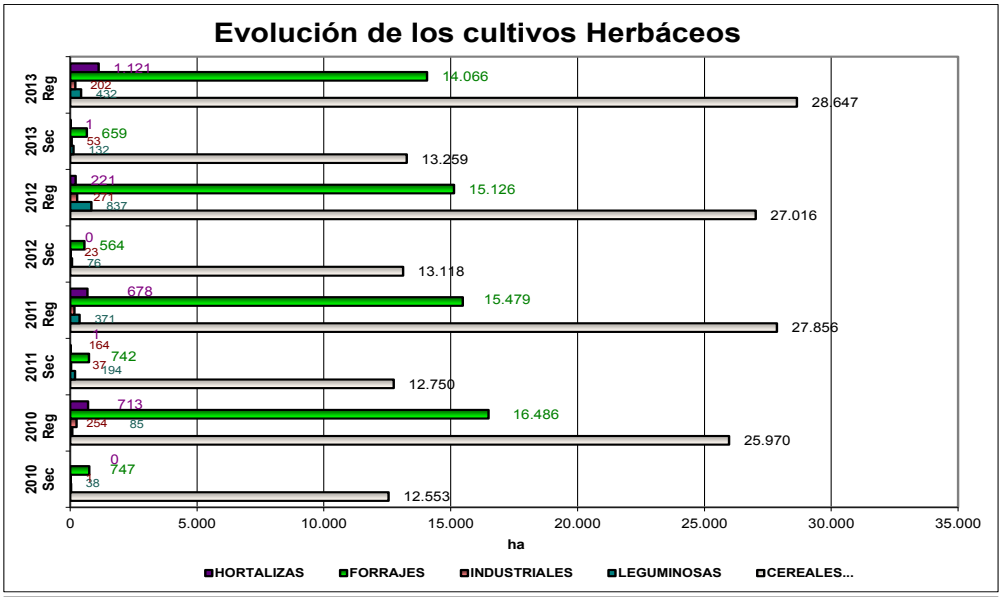

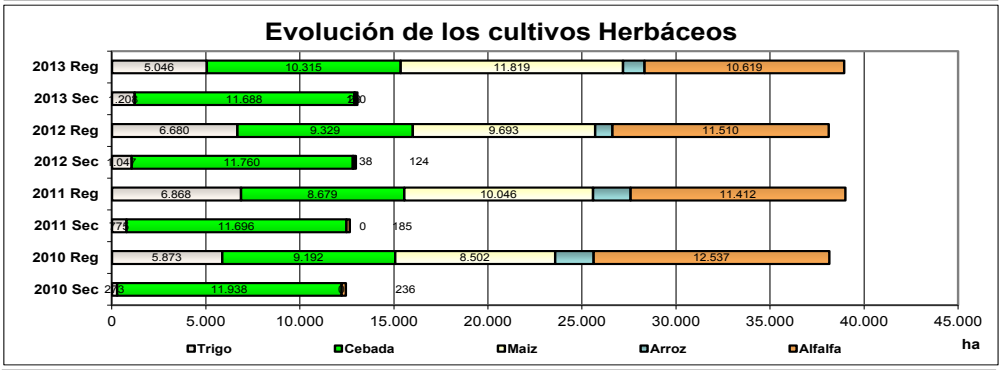

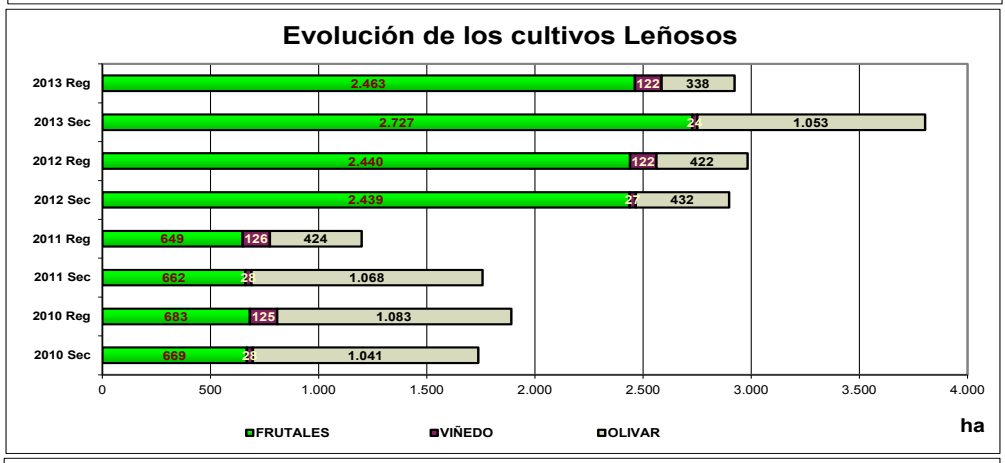

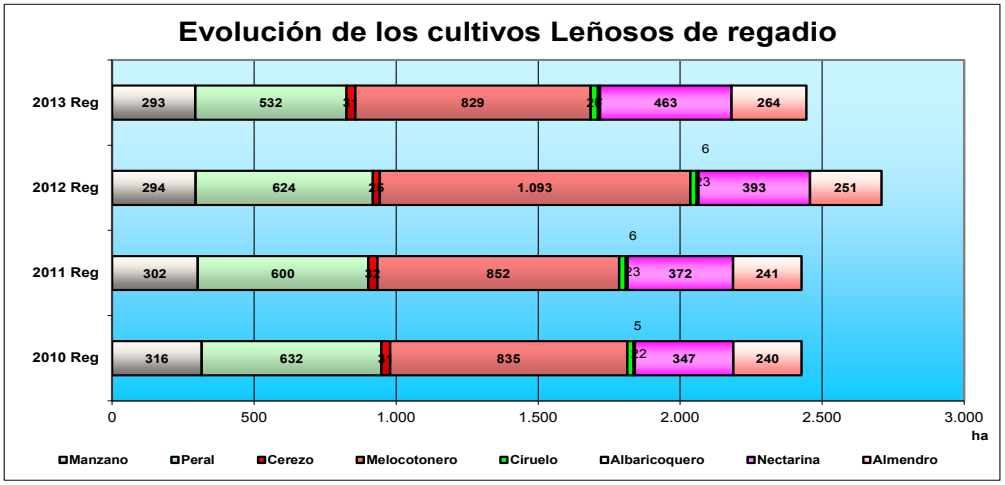

SUPERFICIES OCUPADAS POR CULTIVOS HERBÁCEOS. PROVINCIA DE HUESCA COMARCA MAPA: BAJO CINCA

CULTIVOS (datos en hectáreas)	AÑOS											
	2.011			2.012			2.013			MEDIA (2010-2013)		
	Secano	Regadío 1ªC	Regadio 2ªC	Secano	Regadío 1ªC	Regadio 2ªC	Secano	Regadío 1ªC	Regadio 2ªC	Secano	Regadío 1ªC	Regadio 2ªC
CEREALES	**17.198**	**15.107**	**843**	**15.737**	**14.198**	**549**	**16.977**	**17.312**	**510**	**17.085**	**15.352**	**601**
Trigo	1.281	3.168	0	1.455	2.527	0	1.393	2.369	0	1.308	2.684	0
Cebada	15.436	3.577	0	13.340	3.977	0	15.041	5.439	0	15.092	4.340	0
Avena	150	109	0	202	134	0	80	99	0	159	114	0
Centeno	10	4	0	21	1	0	27	0	0	32	8	0
Arroz	0	1.953	0	0	1.148	0	0	1.442	0	0	1.612	0
Maiz	0	6.200	843	61	6.298	549	16	7.881	410	19	6.498	576
Sorgo	0	26	0	0	7	0	0	10	100	0	20	25
Otros Cereales	321	70	0	658	106	0	420	72	0	475	77	0
LEGUMINOSAS	**2.932**	**137**	**0**	**2.810**	**144**	**0**	**2.654**	**193**	**0**	**2.691**	**126**	**0**
Habas Secas	0	0	0	0	7	0	0	0	0	0	2	0
Lentejas	0	0	0	0	0	0	3	0	0	1	1	0
Garbanzos	0	0	0	18	0	0	0	175	0	5	44	0
Guisantes Secos	276	125	0	389	103	0	784	175	0	379	101	0
Veza	2.291	10	0	2.122	19	0	718	0	0	1.800	14	0
Yeros	335	2	0	223	1	0	886	2	0	419	1	0
Otras Leguminosas	30	0	0	58	14	0	263	-159	0	88	-36	0
TUBERCULOS.	**0**	**0**	**0**	**0**	**2**	**0**	**0**	**0**	**0**	**0**	**1**	**0**
INDUSTRIALES	**18**	**190**	**381**	**29**	**184**	**161**	**2**	**138**	**251**	**32**	**231**	**266**
Girasol	1	189	381	1	144	161	0	107	251	1	217	266
Cártamo	0	0	0	0	0	0	0	0	0	0	0	0
Soja	0	0	0	0	0	0	0	0	0	0	0	0
Colza	17	0	0	28	39	0	2	31	0	32	13	0
Otros Industriales	0	1	0	0	1	0	0	0	0	0	1	0
FLORES,ORNAMENTALES	**0**	**0**	**0**	**0**	**0**	**0**	**0**	**0**	**0**	**0**	**0**	**0**
FORRAJES	**746**	**6.492**	**0**	**677**	**6.267**	**0**	**421**	**4.847**	**0**	**731**	**6.459**	**0**
Vallico	7	385	0	3	485	0	4	384	0	5	469	0
Alfalfa	409	4.757	0	383	4.860	0	229	3.644	0	414	4.818	0
Esparceta	0	0	0	0	1	0	0	2	0	0	0	0
Veza Forrajera	165	37	0	205	47	0	96	8	0	184	35	0
Otros Forrajes	165	1.313	0	86	874	0	92	809	0	128	1.137	0
HORTALIZAS	**1**	**360**	**0**	**2**	**129**	**0**	**3**	**281**	**0**	**1**	**214**	**0**
Col,Repollo	0	0	0	0	0	0	0	0	0	0	0	0
Espárrago	0	0	0	0	0	0	0	0	0	0	0	0
Tomate	0	3	0	0	2	0	0	2	0	0	2	0
Pimiento	0	0	0	0	0	0	0	0	0	0	0	0
Coliflor	0	0	0	0	0	0	0	0	0	0	0	0
Cebolla	0	0	0	0	0	0	0	0	0	0	0	0
Puerro	0	0	0	0	0	0	0	0	0	0	0	0
Guisante Verde	0	280	0	0	86	0	0	100	0	0	146	0
Cereales Grano	0	0	0	0	0	0	0	0	0	0	0	0
Endivia	0	0	0	0	0	0	0	0	0	0	0	0
Otras Hortalizas	1	77	0	2	41	0	3	179	0	1	65	0
TOTAL HERBÁCEOS	**20.895**	**22.286**	**1.224**	**19.255**	**20.924**	**710**	**20.057**	**22.771**	**761**	**20.540**	**22.382**	**866**

NOTA: Regadío 1ª y 2ª cosecha.

SUPERFICIES OCUPADAS POR CULTIVOS LEÑOSOS. PROVINCIA DE HUESCA COMARCA MAPA: BAJO CINCA

CULTIVOS (datos en hectáreas)	AÑOS											
	2.011				2.012				2013			
	Secano no Productivo	Secano Productivo	Regadío no Productivo	Regadio Productivo	Secano no Productivo	Secano Productivo	Regadío no Productivo	Regadio Productivo	Secano no Productivo	Secano Productivo	Regadío no Productivo	Regadio Productivo
LEÑOSOS	**11**	**671**	**1.709**	**10.058**	**24**	**681**	**1.859**	**11.191**	**23**	**633**	**1.627**	**10.505**
FRUTALES	**11**	**286**	**1.708**	**8.986**	**24**	**295**	**1.855**	**10.128**	**23**	**268**	**1.609**	**9.461**
Manzano	0	3	3	229	0	2	1	233	0	0	0	212
Peral	0	10	67	801	0	9	68	808	0	3	7	606
Membrillero	0	0	1	4	0	0	0	13	0	0	0	4
Albaricoquero	0	1	31	166	0	1	105	218	7	3	136	202
Cerezo	0	1	14	457	0	1	54	438	0	0	55	438
Melocotonero	5	39	925	3.658	11	42	946	4.596	8	45	761	4.132
Ciruelo	0	0	2	35	0	0	0	35	0	0	3	30
Almendro	3	204	18	277	3	203	11	250	0	189	28	245
Nogal	0	0	0	60	0	0	22	61	0	0	1	70
Nectarina	3	28	614	3.272	10	37	614	3.436	8	28	615	3.453
Otros frutales	0	0	33	27	0	0	34	40	0	0	3	69
VIÑEDO	**0**	**20**	**0**	**412**	**0**	**22**	**0**	**403**	**0**	**19**	**0**	**395**
Viñedo uva.mesa	0	0	0	0	0	0	0	0	0	0	0	0
Uva Vino	0	20	0	412	0	22	0	403	0	19	0	395
OLIVAR	**0**	**365**	**0**	**660**	**0**	**364**	**0**	**660**	**0**	**346**	**0**	**649**
Olivar Aceite	0	365	0	660	0	364	0	660	0	346	0	649
TOT. VIVEROS	**0**	**0**	**2**	**0**	**0**	**0**	**4**	**0**	**0**	**0**	**18**	**0**

COMARCA MAPA: BAJO CINCA (HUESCA)

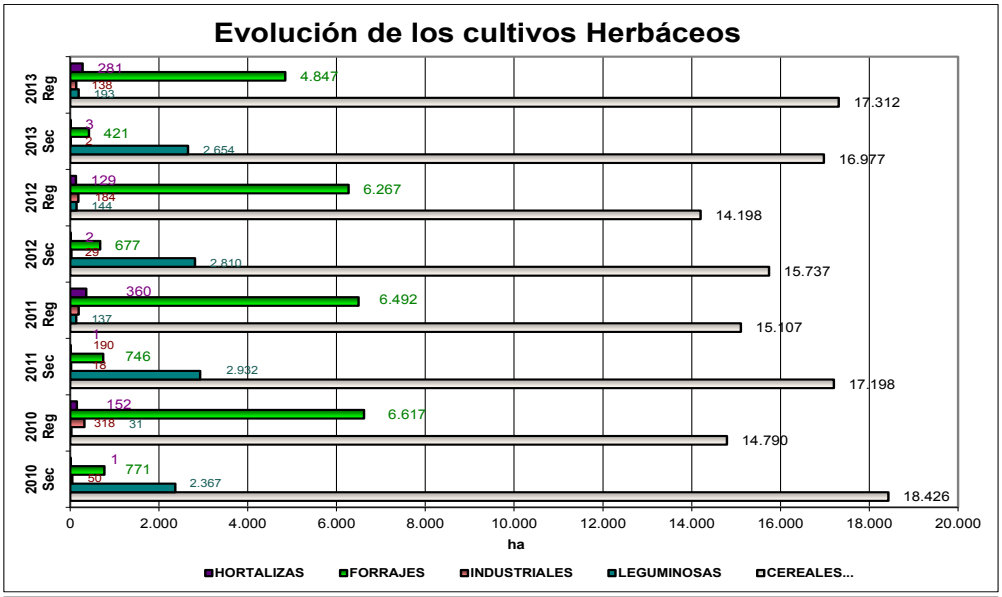

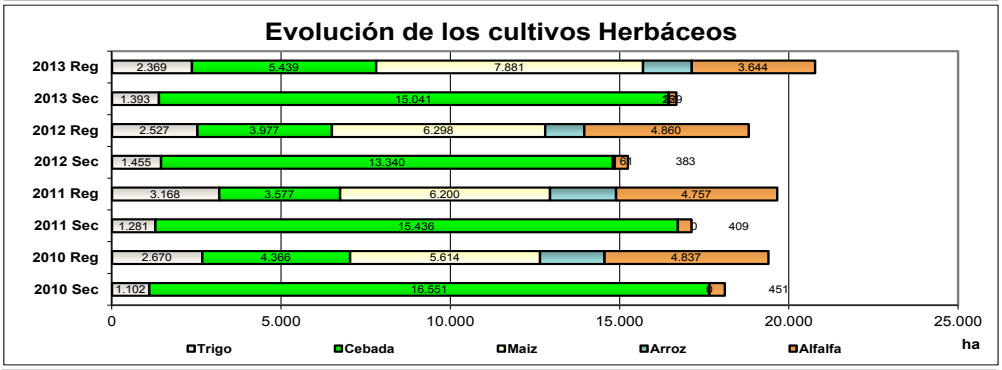

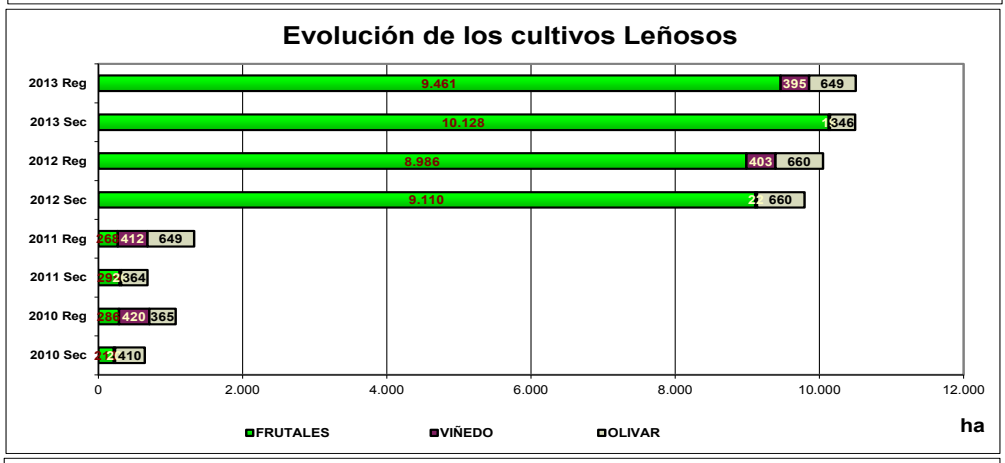

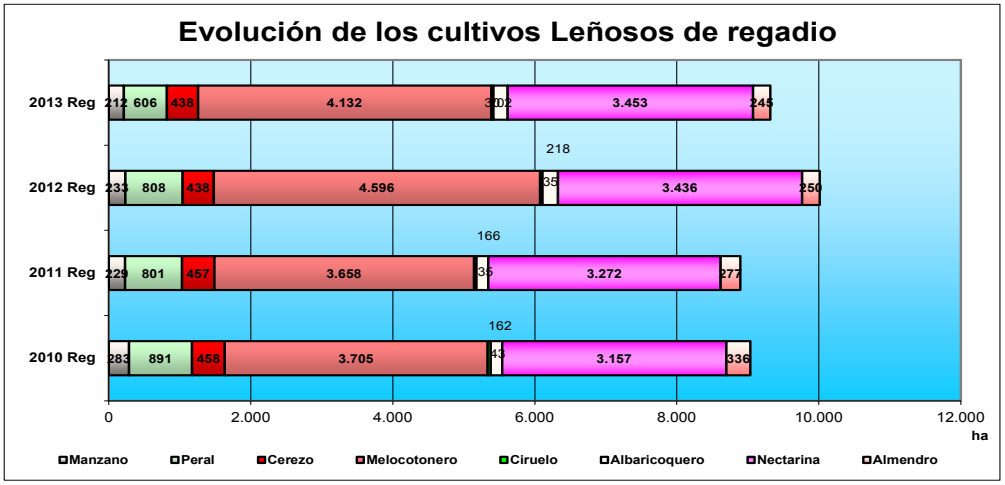

SUPERFICIES OCUPADAS POR CULTIVOS HERBÁCEOS. PROVINCIA DE TERUEL COMARCA MAPA: JILOCA

CULTIVOS (datos en hectáreas)	AÑOS											
	2.011			2.012			2.013			MEDIA (2010-2013)		
	Secano	Regadío 1ªC	Regadio 2ªC	Secano	Regadío 1ªC	Regadio 2ªC	Secano	Regadío 1ªC	Regadio 2ªC	Secano	Regadío 1ªC	Regadio 2ªC
CEREALES	**42.680**	**7.993**	**0**	**43.661**	**7.803**	**0**	**45.680**	**7.923**	**0**	**43.807**	**7.882**	**0**
Trigo	4.158	896	0	6.339	1.095	0	6.771	1.302	0	5.057	1.015	0
Cebada	34.166	5.041	0	30.768	4.519	0	31.345	4.428	0	33.196	4.769	0
Avena	605	188	0	737	214	0	490	172	0	633	204	0
Centeno	3.146	211	0	4.390	464	0	5.100	420	0	3.855	313	0
Arroz	0	0	0	0	0	0	0	0	0	0	0	0
Maiz	28	1.603	0	22	1.384	0	19	1.399	0	25	1.475	0
Sorgo	0	11	0	0	16	0	0	18	0	0	15	0
Otros Cereales	577	43	0	1.405	111	0	1.955	184	0	1.043	92	0
LEGUMINOSAS	**3.130**	**136**	**0**	**1.449**	**66**	**0**	**1.087**	**9**	**0**	**1.812**	**104**	**0**
Habas Secas	0	0	0	0	0	0	0	0	0	0	0	0
Lentejas	0	0	0	0	0	0	0	0	0	0	0	0
Garbanzos	0	0	0	0	1	0	0	9	0	0	3	0
Guisantes Secos	3.054	131	0	1.409	52	0	1.079	9	0	1.761	96	0
Veza	42	5	0	15	1	0	1	0	0	18	5	0
Yeros	33	0	0	25	1	0	6	0	0	32	1	0
Otras Leguminosas	1	0	0	0	11	0	1	-9	0	1	1	0
TUBERCULOS.	**18**	**137**	**0**	**13**	**105**	**0**	**8**	**125**	**0**	**19**	**123**	**0**
INDUSTRIALES	**3.308**	**285**	**0**	**3.006**	**165**	**0**	**2.776**	**198**	**0**	**2.987**	**222**	**0**
Girasol	3.305	285	0	3.004	165	0	2.739	198	0	2.984	221	0
Cártamo	0	0	0	0	0	0	0	0	0	0	0	0
Soja	0	0	0	0	0	0	0	0	0	0	0	0
Colza	0	0	0	0	0	0	33	0	0	0	0	0
Otros Industriales	3	0	0	2	0	0	4	0	0	2	0	0
FLORES,ORNAMENTALES	**0**	**0**	**0**	**0**	**0**	**0**	**0**	**0**	**0**	**0**	**0**	**0**
FORRAJES	**3.429**	**459**	**0**	**3.432**	**437**	**0**	**2.949**	**401**	**0**	**3.378**	**456**	**0**
Vallico	4	0	0	4	1	0	0	0	0	3	0	0
Alfalfa	998	248	0	966	247	0	862	230	0	982	253	0
Esparceta	1.820	89	0	1.774	78	0	1.429	53	0	1.735	87	0
Veza Forrajera	0	0	0	0	0	0	0	2	0	0	1	0
Otros Forrajes	607	122	0	688	111	0	658	116	0	658	114	0
HORTALIZAS	**0**	**2**	**0**	**0**	**7**	**0**	**3**	**16**	**0**	**0**	**6**	**0**
Col,Repollo	0	0	0	0	0	0	0	0	0	0	0	0
Espárrago	0	0	0	0	0	0	0	0	0	0	0	0
Tomate	0	0	0	0	0	0	0	0	0	0	0	0
Pimiento	0	0	0	0	0	0	0	0	0	0	0	0
Coliflor	0	0	0	0	0	0	0	0	0	0	3	0
Cebolla	0	0	0	0	0	0	0	0	0	0	0	0
Puerro	0	0	0	0	0	0	0	0	0	0	0	0
Guisante Verde	0	0	0	0	0	0	0	0	0	0	0	0
Cereales Grano	0	0	0	0	0	0	0	0	0	0	0	0
Endivia	0	0	0	0	0	0	0	0	0	0	0	0
Otras Hortalizas	0	2	0	0	7	0	3	16	0	0	3	0
TOTAL HERBÁCEOS	**52.565**	**9.012**	**0**	**51.561**	**8.583**	**0**	**52.503**	**8.672**	**0**	**52.003**	**8.793**	**0**

NOTA: Regadío 1ª y 2ª cosecha.

SUPERFICIES OCUPADAS POR CULTIVOS LEÑOSOS. PROVINCIA DE TERUEL COMARCA MAPA: JILOCA

CULTIVOS (datos en hectáreas)	AÑOS											
	2.011				2.012				2013			
	Secano no Productivo	Secano Productivo	Regadío no Productivo	Regadio Productivo	Secano no Productivo	Secano Productivo	Regadío no Productivo	Regadio Productivo	Secano no Productivo	Secano Productivo	Regadío no Productivo	Regadio Productivo
LEÑOSOS	**127**	**873**	**6**	**39**	**127**	**849**	**6**	**33**	**119**	**795**	**1**	**23**
FRUTALES	**6**	**486**	**6**	**26**	**6**	**483**	**6**	**20**	**6**	**455**	**1**	**22**
Manzano	0	0	0	2	0	0	0	2	0	0	0	2
Peral	0	0	0	1	0	0	0	0	0	0	0	0
Membrillero	0	0	0	0	0	0	0	0	0	0	0	0
Albaricoquero	0	0	0	0	0	0	0	0	0	0	0	0
Cerezo	0	38	0	11	0	34	0	6	0	34	0	8
Melocotonero	0	0	0	0	0	0	0	0	0	0	0	0
Ciruelo	0	0	0	2	0	0	0	2	0	0	0	2
Almendro	3	443	0	1	3	444	0	1	3	416	0	1
Nogal	3	5	6	9	3	5	6	9	3	5	1	9
Nectarina	0	0	0	0	0	0	0	0	0	0	0	0
Otros frutales	0	0	0	0	0	0	0	0	0	0	0	0
VIÑEDO	**121**	**387**	**0**	**13**	**121**	**366**	**0**	**13**	**113**	**340**	**0**	**1**
Viñedo uva.mesa	0	5	0	2	0	5	0	2	0	9	0	0
Uva Vino	121	382	0	11	121	361	0	11	113	331	0	1
OLIVAR	**0**	**0**	**0**	**0**	**0**	**0**	**0**	**0**	**0**	**0**	**0**	**0**
Olivar Aceite	0	0	0	0	0	0	0	0	0	0	0	0
TOT. VIVEROS	**0**	**0**	**0**	**0**	**0**	**0**	**0**	**0**	**0**	**0**	**0**	**0**

COMARCA MAPA: JILOCA (TERUEL)

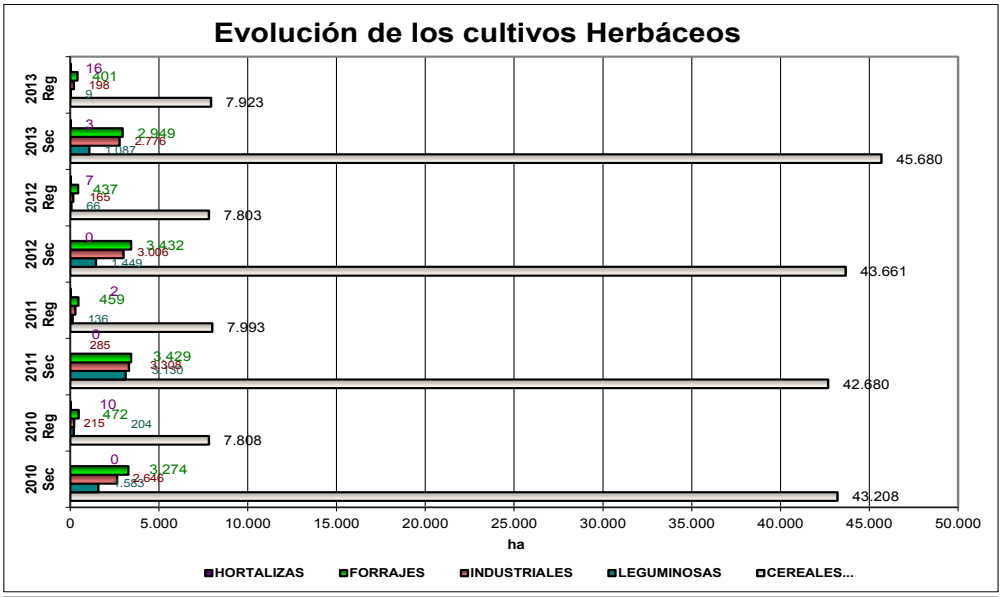

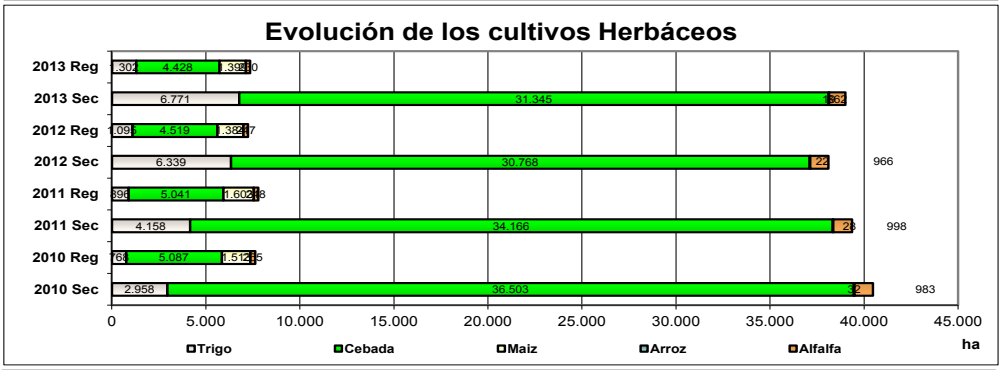

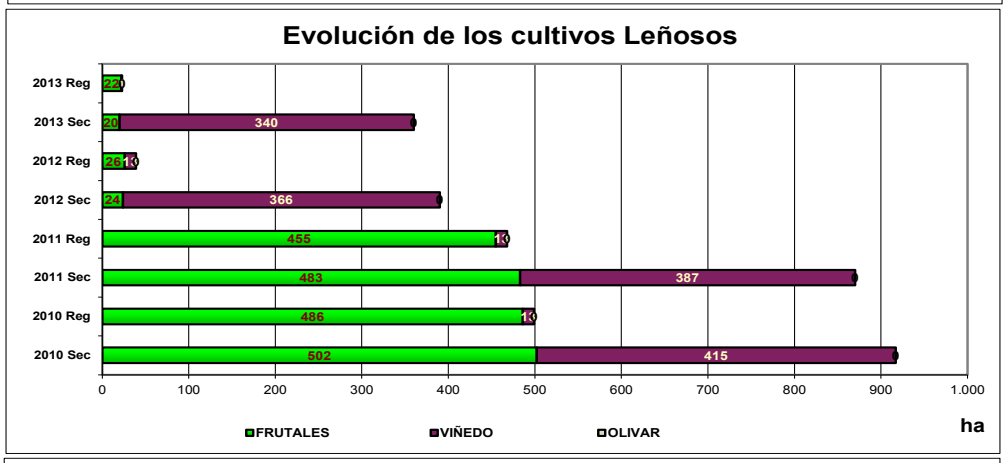

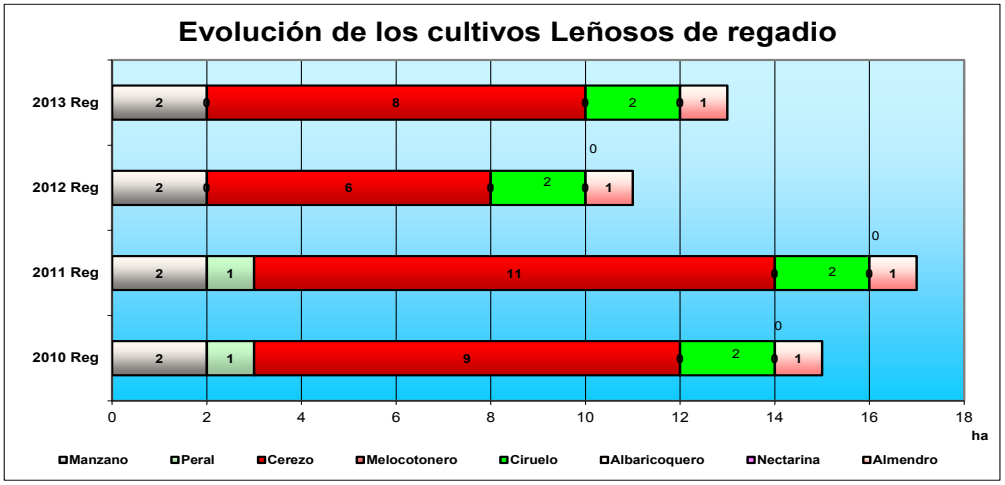

SUPERFICIES OCUPADAS POR CULTIVOS HERBÁCEOS. PROVINCIA DE TERUEL COMARCA MAPA: SIERRA DE MONTALBÁN

CULTIVOS (datos en hectáreas)	AÑOS											
	2.011			2.012			2.013			MEDIA (2010-2013)		
	Secano	Regadío 1ªC	Regadio 2ªC	Secano	Regadío 1ªC	Regadio 2ªC	Secano	Regadío 1ªC	Regadio 2ªC	Secano	Regadío 1ªC	Regadio 2ªC
CEREALES	**26.505**	**874**	**0**	**27.221**	**930**	**0**	**28.077**	**904**	**0**	**27.041**	**879**	**0**
Trigo	12.782	283	0	13.982	311	0	13.584	284	0	13.099	284	0
Cebada	10.942	526	0	10.521	559	0	11.641	564	0	11.042	533	0
Avena	744	15	0	725	21	0	665	4	0	821	19	0
Centeno	1.948	31	0	1.549	18	0	1.697	31	0	1.787	23	0
Arroz	0	0	0	0	0	0	0	0	0	0	0	0
Maiz	0	19	0	0	18	0	0	17	0	0	19	0
Sorgo	0	0	0	0	0	0	0	0	0	0	0	0
Otros Cereales	89	0	0	444	3	0	490	4	0	292	2	0
LEGUMINOSAS	**3.103**	**63**	**0**	**2.224**	**18**	**0**	**1.864**	**7**	**0**	**2.294**	**31**	**0**
Habas Secas	0	0	0	0	0	0	0	0	0	0	0	0
Lentejas	0	0	0	2	0	0	2	0	0	1	0	0
Garbanzos	19	5	0	0	0	0	1	5	0	5	3	0
Guisantes Secos	2.695	55	0	1.617	16	0	1.383	5	0	1.811	25	0
Veza	237	0	0	323	1	0	109	0	0	248	4	0
Yeros	120	3	0	227	0	0	327	1	0	195	1	0
Otras Leguminosas	32	0	0	55	1	0	42	-4	0	33	-1	0
TUBERCULOS.	**3**	**7**	**0**	**3**	**2**	**0**	**2**	**0**	**0**	**3**	**5**	**0**
INDUSTRIALES	**344**	**5**	**0**	**335**	**7**	**0**	**513**	**4**	**0**	**303**	**6**	**0**
Girasol	335	5	0	335	7	0	467	3	0	300	6	0
Cártamo	0	0	0	0	0	0	0	0	0	0	0	0
Soja	0	0	0	0	0	0	0	0	0	0	0	0
Colza	9	0	0	0	0	0	46	1	0	3	0	0
Otros Industriales	0	0	0	0	0	0	0	0	0	0	0	0
FLORES,ORNAMENTALES	**0**	**0**	**0**	**0**	**0**	**0**	**0**	**0**	**0**	**0**	**0**	**0**
FORRAJES	**4.018**	**89**	**0**	**3.666**	**97**	**0**	**2.905**	**93**	**0**	**4.081**	**91**	**0**
Vallico	0	2	0	0	2	0	0	0	0	0	1	0
Alfalfa	1.693	32	0	1.714	47	0	1.319	44	0	1.679	37	0
Esparceta	2.002	36	0	1.659	37	0	1.272	33	0	2.031	36	0
Veza Forrajera	42	3	0	23	0	0	32	2	0	39	1	0
Otros Forrajes	281	16	0	270	11	0	282	14	0	332	16	0
HORTALIZAS	**0**	**0**	**0**	**0**	**0**	**0**	**3**	**5**	**0**	**0**	**0**	**0**
Col,Repollo	0	0	0	0	0	0	0	0	0	0	0	0
Espárrago	0	0	0	0	0	0	0	0	0	0	0	0
Tomate	0	0	0	0	0	0	0	0	0	0	0	0
Pimiento	0	0	0	0	0	0	0	0	0	0	0	0
Coliflor	0	0	0	0	0	0	0	0	0	0	0	0
Cebolla	0	0	0	0	0	0	0	0	0	0	0	0
Puerro	0	0	0	0	0	0	0	0	0	0	0	0
Guisante Verde	0	0	0	0	0	0	0	0	0	0	0	0
Cereales Grano	0	0	0	0	0	0	0	0	0	0	0	0
Endivia	0	0	0	0	0	0	0	0	0	0	0	0
Otras Hortalizas	0	0	0	0	0	0	3	5	0	0	0	0
TOTAL HERBÁCEOS	**33.973**	**1.038**	**0**	**33.449**	**1.054**	**0**	**33.364**	**1.013**	**0**	**33.722**	**1.011**	**0**

NOTA: Regadío 1ª y 2ª cosecha.

SUPERFICIES OCUPADAS POR CULTIVOS LEÑOSOS. PROVINCIA DE TERUEL COMARCA MAPA: SIERRA DE MONTALBÁN

CULTIVOS (datos en hectáreas)	AÑOS											
	2.011				2.012				2013			
	Secano no Productivo	Secano Productivo	Regadío no Productivo	Regadio Productivo	Secano no Productivo	Secano Productivo	Regadío no Productivo	Regadio Productivo	Secano no Productivo	Secano Productivo	Regadío no Productivo	Regadio Productivo
LEÑOSOS	**53**	**722**	**0**	**13**	**64**	**750**	**0**	**13**	**49**	**766**	**0**	**13**
FRUTALES	**21**	**480**	**0**	**11**	**32**	**501**	**0**	**11**	**32**	**497**	**0**	**11**
Manzano	0	0	0	0	0	0	0	0	0	0	0	0
Peral	0	0	0	0	0	0	0	0	0	0	0	0
Membrillero	0	0	0	0	0	0	0	0	0	0	0	0
Albaricoquero	0	0	0	0	0	0	0	0	0	0	0	0
Cerezo	0	1	0	0	0	1	0	0	0	1	0	0
Melocotonero	0	0	0	0	0	0	0	0	0	0	0	0
Ciruelo	0	0	0	0	0	0	0	0	0	0	0	0
Almendro	21	469	0	1	32	491	0	1	32	488	0	1
Nogal	0	10	0	10	0	9	0	10	0	8	0	10
Nectarina	0	0	0	0	0	0	0	0	0	0	0	0
Otros frutales	0	0	0	0	0	0	0	0	0	0	0	0
VIÑEDO	**31**	**94**	**0**	**1**	**31**	**100**	**0**	**1**	**16**	**120**	**0**	**1**
Viñedo uva.mesa	0	0	0	0	0	0	0	0	0	2	0	0
Uva Vino	31	94	0	1	31	100	0	1	16	118	0	1
OLIVAR	**1**	**148**	**0**	**1**	**1**	**149**	**0**	**1**	**1**	**149**	**0**	**1**
Olivar Aceite	1	148	0	1	1	149	0	1	1	149	0	1
TOT. VIVEROS	**0**	**0**	**0**	**0**	**0**	**0**	**0**	**0**	**0**	**0**	**0**	**0**

COMARCA MAPA: SIERRA DE MONTALBÁN (TERUEL)

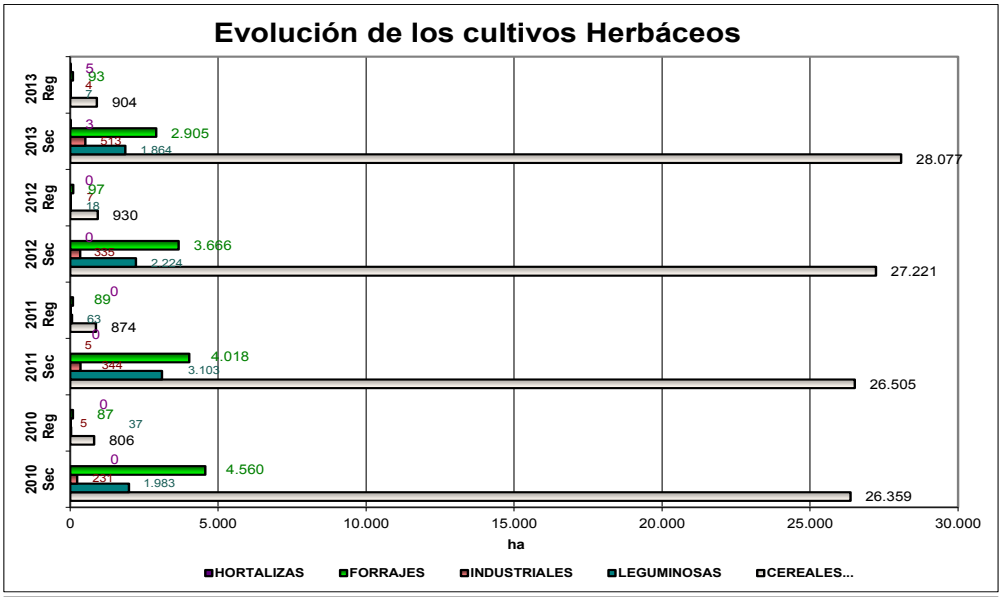

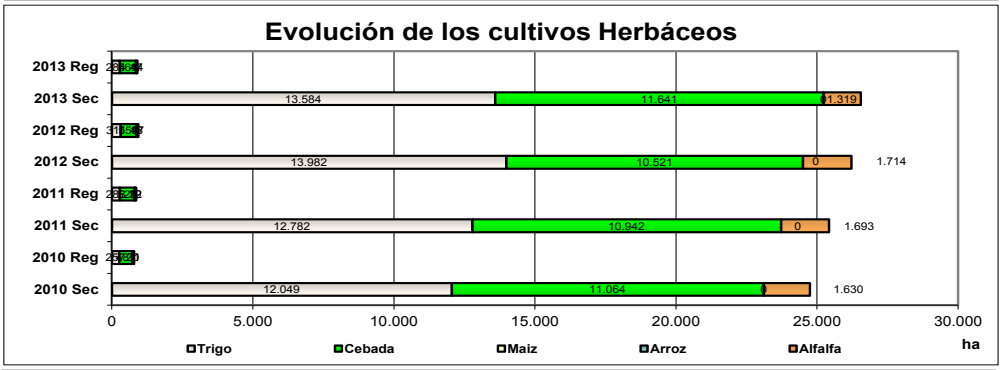

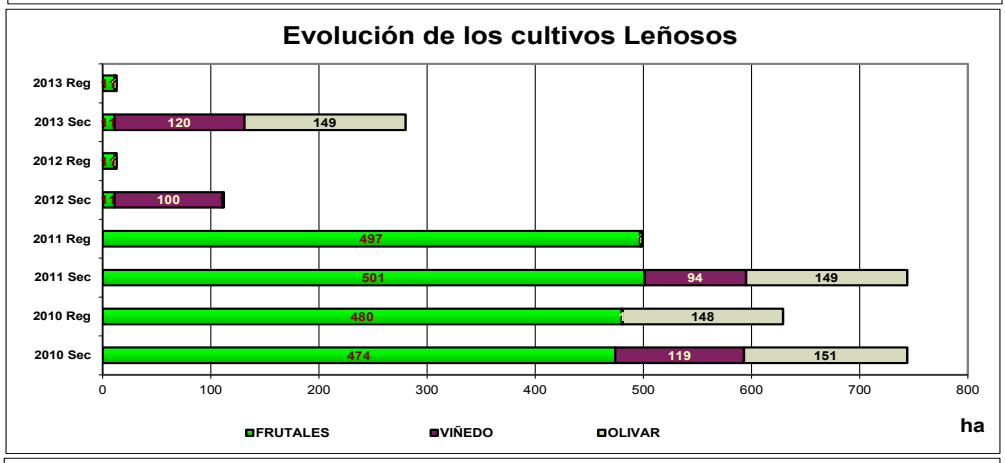

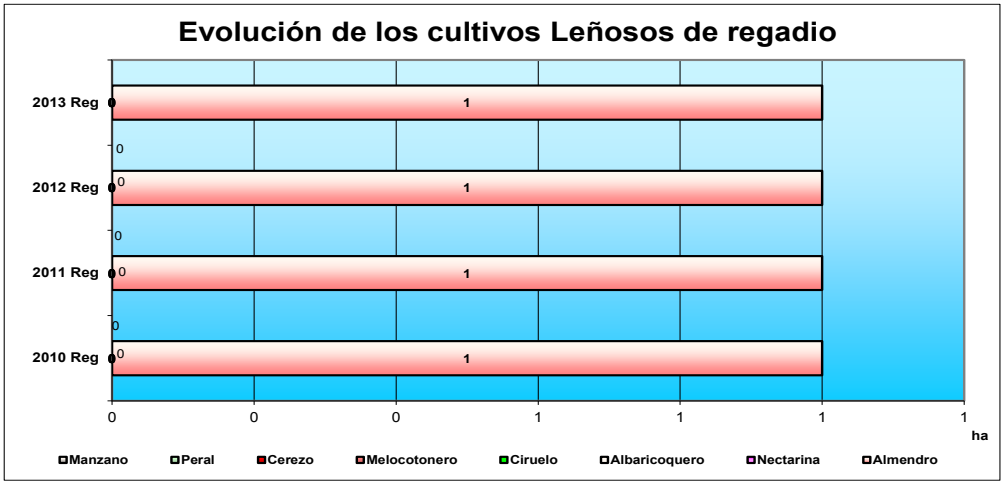

SUPERFICIES OCUPADAS POR CULTIVOS HERBÁCEOS. PROVINCIA DE TERUEL COMARCA MAPA: BAJO ARAGÓN

CULTIVOS (datos en hectáreas)	AÑOS											
	2.011			2.012			2.013			MEDIA (2010-2013)		
	Secano	Regadío 1ªC	Regadio 2ªC	Secano	Regadío 1ªC	Regadio 2ªC	Secano	Regadío 1ªC	Regadio 2ªC	Secano	Regadío 1ªC	Regadio 2ªC
CEREALES	**43.133**	**4.968**	**200**	**43.054**	**5.260**	**150**	**45.312**	**6.229**	**500**	**43.383**	**5.319**	**213**
Trigo	3.395	1.051	0	3.282	976	0	3.111	825	0	3.055	966	0
Cebada	26.595	2.342	0	25.747	2.588	0	25.168	4.035	0	25.420	2.819	0
Avena	12.661	153	0	13.328	255	0	16.278	361	0	14.246	250	0
Centeno	50	11	0	142	8	0	102	10	0	109	17	0
Arroz	0	73	0	0	94	0	0	48	0	0	69	0
Maiz	36	1.165	200	4	1.171	150	7	793	450	13	1.036	200
Sorgo	0	34	0	0	29	0	0	28	50	0	24	13
Otros Cereales	396	139	0	551	139	0	646	129	0	540	140	0
LEGUMINOSAS	**6.171**	**117**	**0**	**6.148**	**43**	**0**	**6.489**	**82**	**0**	**6.013**	**68**	**0**
Habas Secas	0	0	0	0	1	0	0	1	0	4	1	0
Lentejas	125	0	0	113	0	0	28	0	0	116	0	0
Garbanzos	26	0	0	15	0	0	4	1	0	17	0	0
Guisantes Secos	740	44	0	355	7	0	228	1	0	453	13	0
Veza	2.070	41	0	1.871	13	0	1.432	21	0	2.020	23	0
Yeros	2.859	3	0	3.346	2	0	3.998	2	0	2.957	3	0
Otras Leguminosas	351	29	0	448	20	0	799	56	0	448	28	0
TUBERCULOS.	**0**	**5**	**0**	**1**	**1**	**0**	**0**	**0**	**0**	**0**	**2**	**0**
INDUSTRIALES	**18**	**47**	**0**	**22**	**126**	**0**	**55**	**25**	**50**	**18**	**72**	**0**
Girasol	5	20	0	6	85	0	22	23	50	5	49	0
Cártamo	0	0	0	0	0	0	0	0	0	0	0	0
Soja	0	0	0	0	0	0	0	0	0	0	0	0
Colza	3	25	0	6	39	0	27	0	0	3	21	0
Otros Industriales	10	2	0	10	2	0	6	2	0	10	1	0
FLORES,ORNAMENTALES	**0**	**0**	**0**	**0**	**0**	**0**	**0**	**0**	**0**	**0**	**0**	**0**
FORRAJES	**4.806**	**1.406**	**0**	**4.599**	**1.487**	**0**	**3.061**	**1.343**	**0**	**4.826**	**1.510**	**0**
Vallico	2	34	0	2	41	0	0	46	0	2	36	0
Alfalfa	3.239	994	0	3.048	1.032	0	1.851	949	0	3.197	1.056	0
Esparceta	354	7	0	277	7	0	168	6	0	398	6	0
Veza Forrajera	185	27	0	237	16	0	105	11	0	198	23	0
Otros Forrajes	1.026	344	0	1.035	391	0	937	331	0	1.031	388	0
HORTALIZAS	**3**	**35**	**0**	**2**	**40**	**0**	**3**	**44**	**0**	**3**	**68**	**0**
Col,Repollo	0	1	0	0	0	0	0	0	0	0	2	0
Espárrago	2	10	0	2	14	0	2	14	0	2	12	0
Tomate	0	3	0	0	3	0	0	4	0	0	15	0
Pimiento	0	0	0	0	0	0	0	0	0	0	0	0
Coliflor	0	7	0	0	3	0	0	5	0	0	9	0
Cebolla	0	0	0	0	0	0	0	0	0	0	0	0
Puerro	0	0	0	0	0	0	0	0	0	0	0	0
Guisante Verde	0	0	0	0	0	0	0	0	0	0	0	0
Cereales Grano	0	0	0	0	0	0	0	0	0	0	0	0
Endivia	0	0	0	0	0	0	0	0	0	0	0	0
Otras Hortalizas	1	14	0	0	20	0	1	21	0	1	31	0
TOTAL HERBÁCEOS	**54.131**	**6.578**	**200**	**53.826**	**6.957**	**150**	**54.920**	**7.723**	**550**	**54.243**	**7.038**	**213**

NOTA: Regadío 1ª y 2ª cosecha.

SUPERFICIES OCUPADAS POR CULTIVOS LEÑOSOS. PROVINCIA DE TERUEL COMARCA MAPA: BAJO ARAGÓN

CULTIVOS (datos en hectáreas)	AÑOS											
	2.011				2.012				2013			
	Secano no Productivo	Secano Productivo	Regadío no Productivo	Regadio Productivo	Secano no Productivo	Secano Productivo	Regadío no Productivo	Regadio Productivo	Secano no Productivo	Secano Productivo	Regadío no Productivo	Regadio Productivo
LEÑOSOS	**1.022**	**41.943**	**439**	**4.572**	**1.227**	**42.750**	**514**	**4.644**	**1.240**	**42.474**	**455**	**4.664**
FRUTALES	**571**	**19.284**	**283**	**2.555**	**776**	**19.159**	**358**	**2.558**	**776**	**18.920**	**293**	**2.576**
Manzano	0	3	2	26	0	0	2	21	0	0	1	20
Peral	1	2	1	41	0	0	6	23	0	0	1	19
Membrillero	0	0	0	0	0	0	0	0	0	0	0	0
Albaricoquero	0	9	13	102	4	4	27	120	2	8	21	151
Cerezo	0	65	3	61	2	55	3	45	2	51	3	43
Melocotonero	10	114	163	1.725	2	87	196	1.690	4	59	163	1.679
Ciruelo	0	4	3	42	0	4	3	42	0	4	3	42
Almendro	559	19.052	84	518	767	18.974	113	578	767	18.770	93	582
Nogal	1	19	7	20	1	19	7	20	1	15	7	21
Nectarina	0	2	6	12	0	2	0	11	0	0	0	11
Otros frutales	0	14	1	8	0	14	1	8	0	13	1	8
VIÑEDO	**213**	**1.421**	**0**	**34**	**213**	**1.384**	**0**	**34**	**238**	**1.348**	**6**	**26**
Viñedo uva.mesa	0	4	0	0	0	4	0	0	0	3	0	0
Uva Vino	213	1417	0	34	213	1.380	0	34	238	1.345	6	26
OLIVAR	**238**	**21.238**	**156**	**1.981**	**238**	**22.207**	**156**	**2.048**	**226**	**22.206**	**156**	**2.058**
Olivar Aceite	238	21.238	156	1.981	238	22.207	156	2.048	226	22.206	156	2.058
TOT. VIVEROS	**0**	**0**	**0**	**4**	**0**	**0**	**0**	**4**	**0**	**0**	**0**	**4**

COMARCA MAPA: BAJO ARAGÓN (TERUEL)

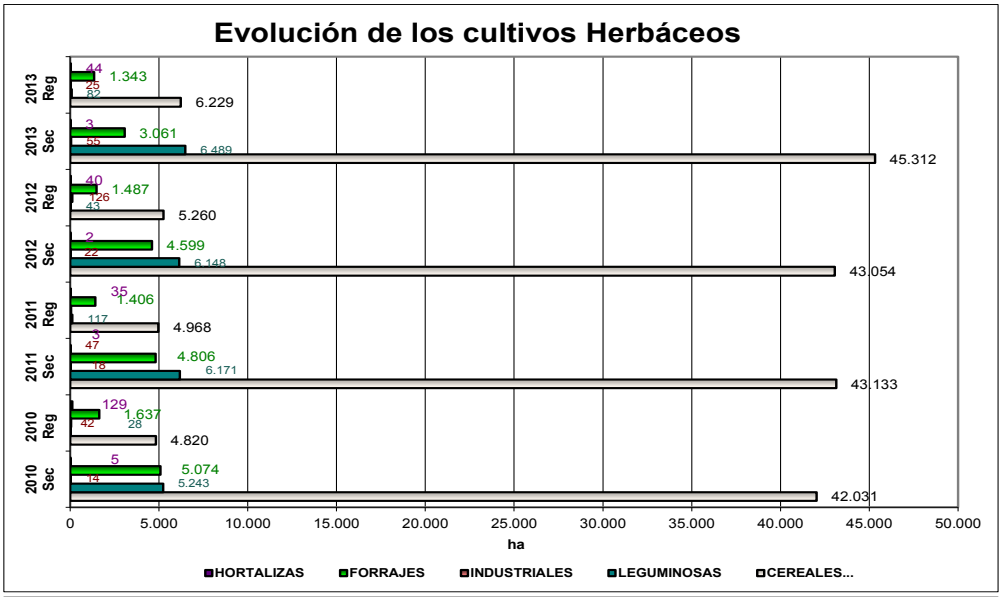

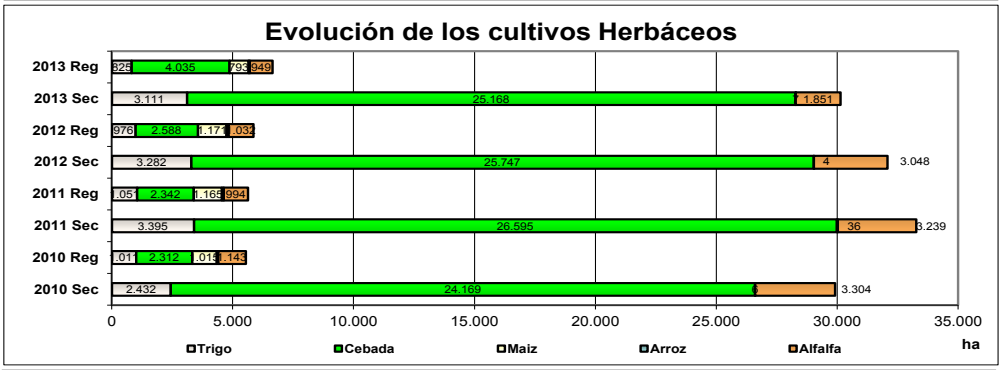

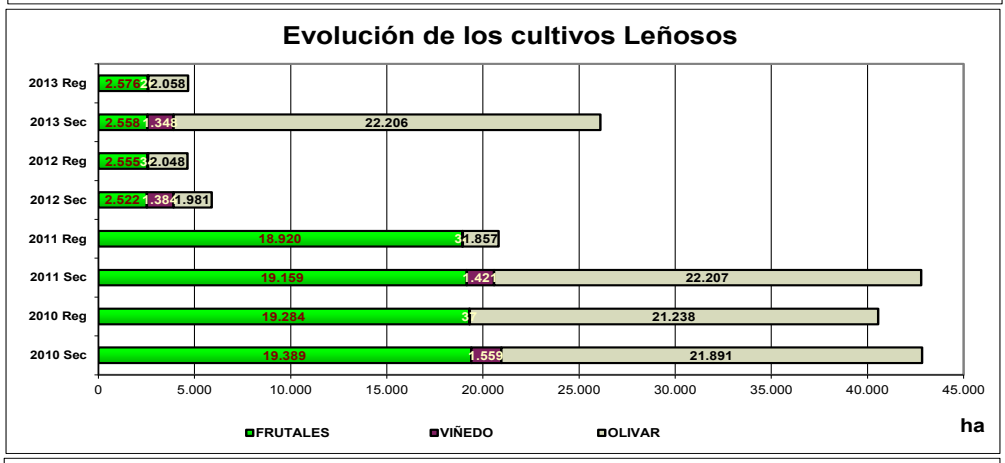

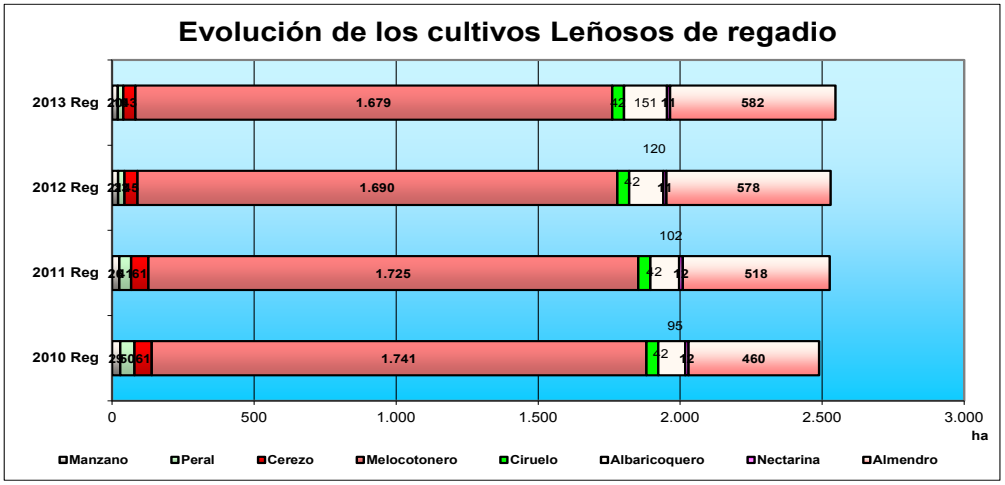

SUPERFICIES OCUPADAS POR CULTIVOS HERBÁCEOS. PROVINCIA DE TERUEL COMARCA MAPA: SIERRA DE ALBARRACÍN

CULTIVOS (datos en hectáreas)	AÑOS											
	2.011			2.012			2.013			MEDIA (2010-2013)		
	Secano	Regadío 1ªC	Regadio 2ªC	Secano	Regadío 1ªC	Regadio 2ªC	Secano	Regadío 1ªC	Regadio 2ªC	Secano	Regadío 1ªC	Regadio 2ªC
CEREALES	**7.843**	**192**	**0**	**8.067**	**192**	**0**	**8.392**	**210**	**0**	**7.920**	**191**	**0**
Trigo	4.801	100	0	5.085	80	0	5.172	105	0	4.812	88	0
Cebada	2.365	66	0	2.076	69	0	2.333	61	0	2.354	66	0
Avena	353	7	0	393	6	0	265	9	0	307	8	0
Centeno	280	0	0	390	2	0	395	0	0	324	1	0
Arroz	0	0	0	0	0	0	0	0	0	0	0	0
Maiz	7	18	0	1	35	0	0	33	0	3	27	0
Sorgo	0	1	0	0	0	0	0	2	0	2	1	0
Otros Cereales	37	0	0	122	0	0	227	0	0	119	0	0
LEGUMINOSAS	**1.129**	**3**	**0**	**883**	**13**	**0**	**718**	**1**	**0**	**954**	**4**	**0**
Habas Secas	0	0	0	0	0	0	0	0	0	0	0	0
Lentejas	0	0	0	0	0	0	0	0	0	0	0	0
Garbanzos	0	0	0	0	0	0	0	0	0	0	0	0
Guisantes Secos	682	1	0	231	11	0	84	0	0	445	3	0
Veza	244	2	0	351	1	0	236	0	0	244	1	0
Yeros	159	0	0	241	0	0	384	1	0	229	0	0
Otras Leguminosas	44	0	0	60	1	0	14	0	0	37	0	0
TUBERCULOS.	**27**	**27**	**0**	**26**	**21**	**0**	**32**	**23**	**0**	**28**	**25**	**0**
INDUSTRIALES	**240**	**0**	**0**	**216**	**0**	**0**	**346**	**0**	**0**	**232**	**0**	**0**
Girasol	240	0	0	216	0	0	346	0	0	232	0	0
Cártamo	0	0	0	0	0	0	0	0	0	0	0	0
Soja	0	0	0	0	0	0	0	0	0	0	0	0
Colza	0	0	0	0	0	0	0	0	0	0	0	0
Otros Industriales	0	0	0	0	0	0	0	0	0	0	0	0
FLORES,ORNAMENTALES	**0**	**0**	**0**	**0**	**0**	**0**	**0**	**0**	**0**	**0**	**0**	**0**
FORRAJES	**1.211**	**39**	**0**	**1.069**	**41**	**0**	**927**	**47**	**0**	**1.212**	**40**	**0**
Vallico	0	1	0	0	4	0	0	3	0	0	2	0
Alfalfa	801	23	0	615	23	0	541	25	0	746	23	0
Esparceta	284	7	0	260	6	0	217	7	0	287	7	0
Veza Forrajera	37	0	0	69	1	0	21	3	0	58	0	0
Otros Forrajes	89	8	0	125	7	0	148	9	0	121	9	0
HORTALIZAS	**0**	**0**	**0**	**0**	**1**	**0**	**23**	**23**	**0**	**0**	**0**	**0**
Col,Repollo	0	0	0	0	0	0	0	0	0	0	0	0
Espárrago	0	0	0	0	0	0	0	0	0	0	0	0
Tomate	0	0	0	0	0	0	0	0	0	0	0	0
Pimiento	0	0	0	0	0	0	0	0	0	0	0	0
Coliflor	0	0	0	0	0	0	0	0	0	0	0	0
Cebolla	0	0	0	0	0	0	0	0	0	0	0	0
Puerro	0	0	0	0	0	0	0	0	0	0	0	0
Guisante Verde	0	0	0	0	0	0	0	0	0	0	0	0
Cereales Grano	0	0	0	0	0	0	0	0	0	0	0	0
Endivia	0	0	0	0	0	0	0	0	0	0	0	0
Otras Hortalizas	0	0	0	0	1	0	23	23	0	0	0	0
TOTAL HERBÁCEOS	**10.450**	**261**	**0**	**10.261**	**268**	**0**	**10.438**	**304**	**0**	**10.346**	**261**	**0**

NOTA: Regadío 1ª y 2ª cosecha.

SUPERFICIES OCUPADAS POR CULTIVOS LEÑOSOS. PROVINCIA DE TERUEL COMARCA MAPA: SIERRA DE ALBARRACÍN

CULTIVOS (datos en hectáreas)	AÑOS											
	2.011				2.012				2013			
	Secano no Productivo	Secano Productivo	Regadío no Productivo	Regadio Productivo	Secano no Productivo	Secano Productivo	Regadío no Productivo	Regadio Productivo	Secano no Productivo	Secano Productivo	Regadío no Productivo	Regadio Productivo
LEÑOSOS	**0**	**16**	**0**	**3**	**3**	**16**	**0**	**2**	**3**	**13**	**0**	**2**
FRUTALES	**0**	**16**	**0**	**3**	**3**	**16**	**0**	**2**	**3**	**13**	**0**	**2**
Manzano	0	0	0	1	0	0	0	1	0	0	0	1
Peral	0	0	0	1	0	0	0	0	0	0	0	0
Membrillero	0	0	0	0	0	0	0	0	0	0	0	0
Albaricoquero	0	0	0	0	0	0	0	0	0	0	0	0
Cerezo	0	0	0	0	0	0	0	0	0	0	0	0
Melocotonero	0	0	0	0	0	0	0	0	0	0	0	0
Ciruelo	0	0	0	1	0	0	0	1	0	0	0	1
Almendro	0	16	0	0	3	16	0	0	3	13	0	0
Nogal	0	0	0	0	0	0	0	0	0	0	0	0
Nectarina	0	0	0	0	0	0	0	0	0	0	0	0
Otros frutales	0	0	0	0	0	0	0	0	0	0	0	0
VIÑEDO	**0**	**0**	**0**	**0**	**0**	**0**	**0**	**0**	**0**	**0**	**0**	**0**
Viñedo uva.mesa	0	0	0	0	0	0	0	0	0	0	0	0
Uva Vino	0	0	0	0	0	0	0	0	0	0	0	0
OLIVAR	**0**	**0**	**0**	**0**	**0**	**0**	**0**	**0**	**0**	**0**	**0**	**0**
Olivar Aceite	0	0	0	0	0	0	0	0	0	0	0	0
TOT. VIVEROS	**0**	**0**	**0**	**0**	**0**	**0**	**0**	**0**	**0**	**0**	**0**	**0**

COMARCA MAPA: SIERRA DE ALBARRACÍN (TERUEL)

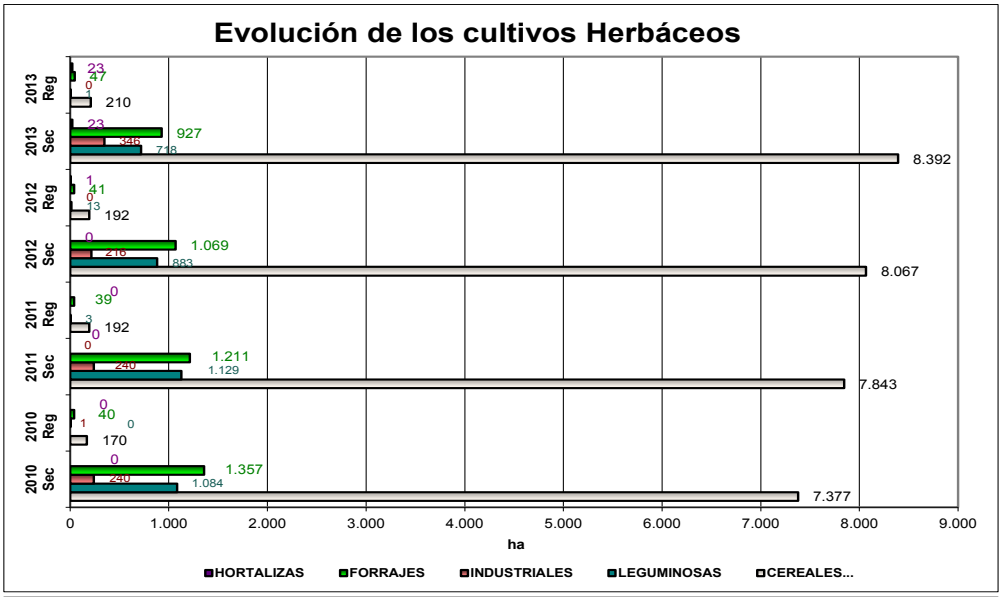

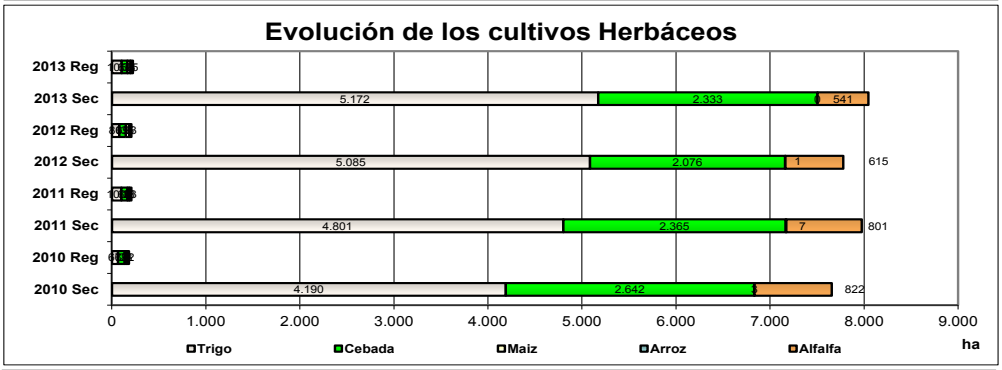

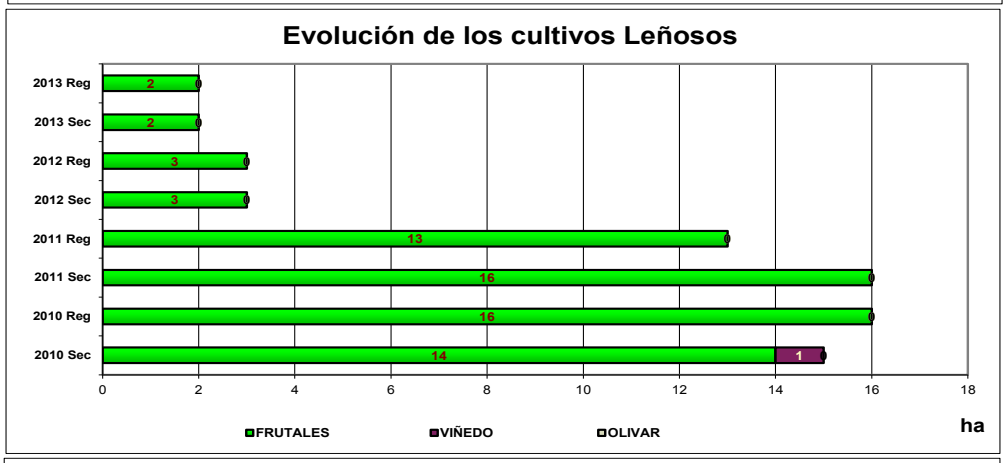

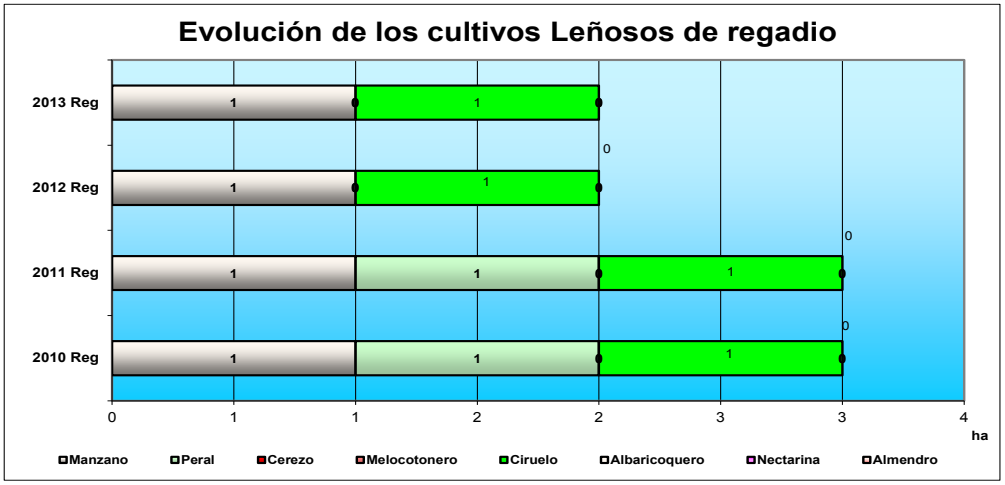

SUPERFICIES OCUPADAS POR CULTIVOS HERBÁCEOS. PROVINCIA DE TERUEL COMARCA MAPA: HOYA DE TERUEL

CULTIVOS (datos en hectáreas)	AÑOS											
	2.011			2.012			2.013			MEDIA (2010-2013)		
	Secano	Regadío 1ªC	Regadio 2ªC	Secano	Regadío 1ªC	Regadio 2ªC	Secano	Regadío 1ªC	Regadio 2ªC	Secano	Regadío 1ªC	Regadio 2ªC
CEREALES	**7.843**	**192**	**0**	**8.067**	**192**	**0**	**8.392**	**210**	**0**	**7.920**	**191**	**0**
Trigo	4.801	100	0	5.085	80	0	5.172	105	0	4.812	88	0
Cebada	2.365	66	0	2.076	69	0	2.333	61	0	2.354	66	0
Avena	353	7	0	393	6	0	265	9	0	307	8	0
Centeno	280	0	0	390	2	0	395	0	0	324	1	0
Arroz	0	0	0	0	0	0	0	0	0	0	0	0
Maiz	7	18	0	1	35	0	0	33	0	3	27	0
Sorgo	0	1	0	0	0	0	0	2	0	2	1	0
Otros Cereales	37	0	0	122	0	0	227	0	0	119	0	0
LEGUMINOSAS	**1.129**	**3**	**0**	**883**	**13**	**0**	**718**	**1**	**0**	**954**	**4**	**0**
Habas Secas	0	0	0	0	0	0	0	0	0	0	0	0
Lentejas	0	0	0	0	0	0	0	0	0	0	0	0
Garbanzos	0	0	0	0	0	0	0	0	0	0	0	0
Guisantes Secos	682	1	0	231	11	0	84	0	0	445	3	0
Veza	244	2	0	351	1	0	236	0	0	244	1	0
Yeros	159	0	0	241	0	0	384	1	0	229	0	0
Otras Leguminosas	44	0	0	60	1	0	14	0	0	37	0	0
TUBERCULOS.	**27**	**27**	**0**	**26**	**21**	**0**	**32**	**23**	**0**	**28**	**25**	**0**
INDUSTRIALES	**240**	**0**	**0**	**216**	**0**	**0**	**346**	**0**	**0**	**232**	**0**	**0**
Girasol	240	0	0	216	0	0	346	0	0	232	0	0
Cártamo	0	0	0	0	0	0	0	0	0	0	0	0
Soja	0	0	0	0	0	0	0	0	0	0	0	0
Colza	0	0	0	0	0	0	0	0	0	0	0	0
Otros Industriales	0	0	0	0	0	0	0	0	0	0	0	0
FLORES,ORNAMENTALES	**0**	**0**	**0**	**0**	**0**	**0**	**0**	**0**	**0**	**0**	**0**	**0**
FORRAJES	**1.211**	**39**	**0**	**1.069**	**41**	**0**	**927**	**47**	**0**	**1.212**	**40**	**0**
Vallico	0	1	0	0	4	0	0	3	0	0	2	0
Alfalfa	801	23	0	615	23	0	541	25	0	746	23	0
Esparceta	284	7	0	260	6	0	217	7	0	287	7	0
Veza Forrajera	37	0	0	69	1	0	21	3	0	58	0	0
Otros Forrajes	89	8	0	125	7	0	148	9	0	121	9	0
HORTALIZAS	**0**	**0**	**0**	**0**	**1**	**0**	**23**	**23**	**0**	**0**	**0**	**0**
Col,Repollo	0	0	0	0	0	0	0	0	0	0	0	0
Espárrago	0	0	0	0	0	0	0	0	0	0	0	0
Tomate	0	0	0	0	0	0	0	0	0	0	0	0
Pimiento	0	0	0	0	0	0	0	0	0	0	0	0
Coliflor	0	0	0	0	0	0	0	0	0	0	0	0
Cebolla	0	0	0	0	0	0	0	0	0	0	0	0
Puerro	0	0	0	0	0	0	0	0	0	0	0	0
Guisante Verde	0	0	0	0	0	0	0	0	0	0	0	0
Cereales Grano	0	0	0	0	0	0	0	0	0	0	0	0
Endivia	0	0	0	0	0	0	0	0	0	0	0	0
Otras Hortalizas	0	0	0	0	1	0	23	23	0	0	0	0
TOTAL HERBÁCEOS	**10.450**	**261**	**0**	**10.261**	**268**	**0**	**10.438**	**304**	**0**	**10.346**	**261**	**0**

NOTA: Regadío 1ª y 2ª cosecha.

SUPERFICIES OCUPADAS POR CULTIVOS LEÑOSOS. PROVINCIA DE TERUEL COMARCA MAPA: HOYA DE TERUEL

CULTIVOS (datos en hectáreas)	AÑOS											
	2.011				2.012				2013			
	Secano no Productivo	Secano Productivo	Regadío no Productivo	Regadio Productivo	Secano no Productivo	Secano Productivo	Regadío no Productivo	Regadio Productivo	Secano no Productivo	Secano Productivo	Regadío no Productivo	Regadio Productivo
LEÑOSOS	**0**	**16**	**0**	**3**	**3**	**16**	**0**	**2**	**3**	**13**	**0**	**2**
FRUTALES	**0**	**16**	**0**	**3**	**3**	**16**	**0**	**2**	**3**	**13**	**0**	**2**
Manzano	0	0	0	1	0	0	0	1	0	0	0	1
Peral	0	0	0	1	0	0	0	0	0	0	0	0
Membrillero	0	0	0	0	0	0	0	0	0	0	0	0
Albaricoquero	0	0	0	0	0	0	0	0	0	0	0	0
Cerezo	0	0	0	0	0	0	0	0	0	0	0	0
Melocotonero	0	0	0	0	0	0	0	0	0	0	0	0
Ciruelo	0	0	0	1	0	0	0	1	0	0	0	1
Almendro	0	16	0	0	3	16	0	0	3	13	0	0
Nogal	0	0	0	0	0	0	0	0	0	0	0	0
Nectarina	0	0	0	0	0	0	0	0	0	0	0	0
Otros frutales	0	0	0	0	0	0	0	0	0	0	0	0
VIÑEDO	**0**	**0**	**0**	**0**	**0**	**0**	**0**	**0**	**0**	**0**	**0**	**0**
Viñedo uva.mesa	0	0	0	0	0	0	0	0	0	0	0	0
Uva Vino	0	0	0	0	0	0	0	0	0	0	0	0
OLIVAR	**0**	**0**	**0**	**0**	**0**	**0**	**0**	**0**	**0**	**0**	**0**	**0**
Olivar Aceite	0	0	0	0	0	0	0	0	0	0	0	0
TOT. VIVEROS	**0**	**0**	**0**	**0**	**0**	**0**	**0**	**0**	**0**	**0**	**0**	**0**

COMARCA MAPA: HOYA DE TERUEL (TERUEL)

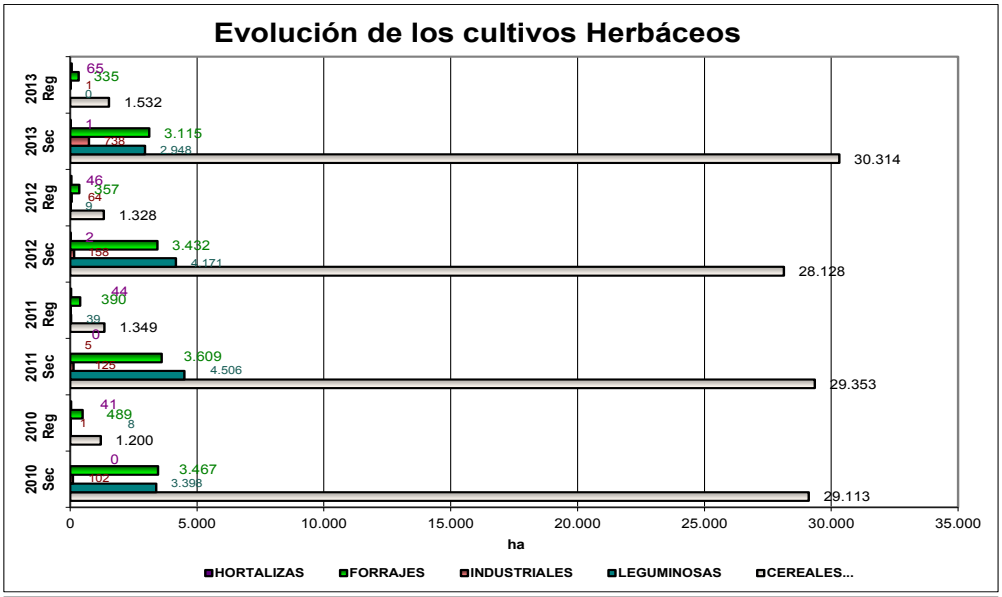

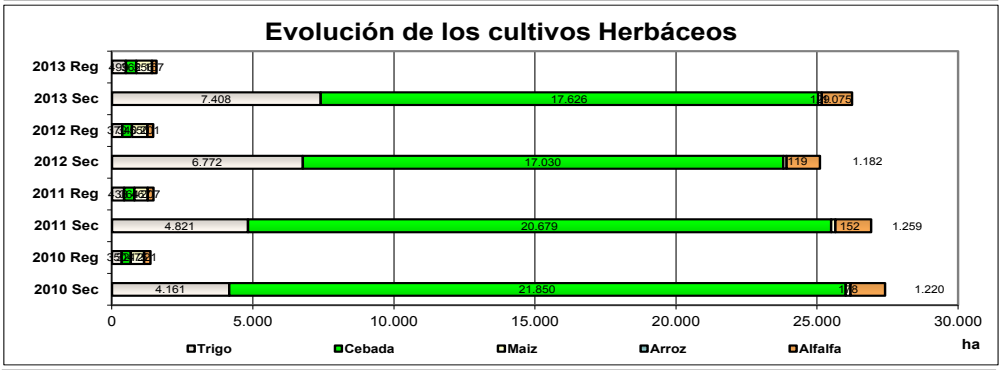

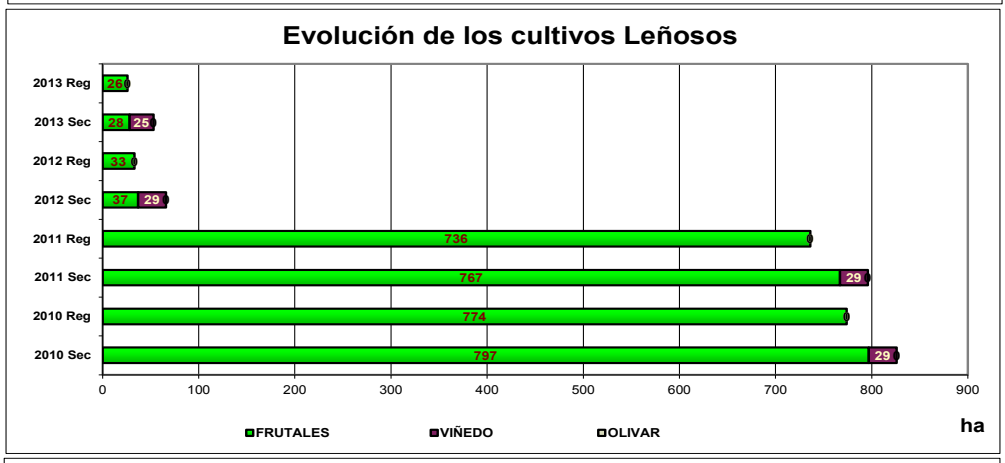

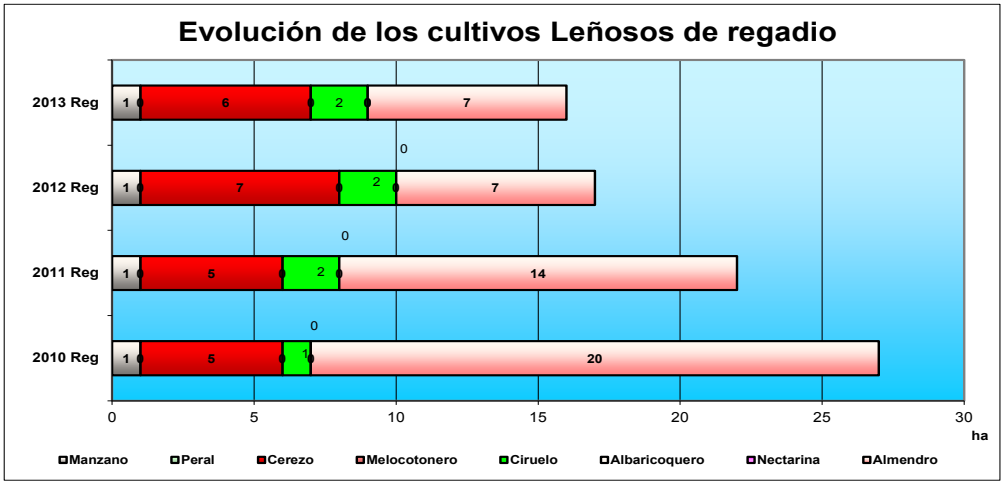

SUPERFICIES OCUPADAS POR CULTIVOS HERBÁCEOS. PROVINCIA DE TERUEL COMARCA MAPA: MAESTRAZGO

CULTIVOS (datos en hectáreas)	AÑOS											
	2.011			2.012			2.013			MEDIA (2010-2013)		
	Secano	Regadío 1ªC	Regadio 2ªC	Secano	Regadío 1ªC	Regadio 2ªC	Secano	Regadío 1ªC	Regadio 2ªC	Secano	Regadío 1ªC	Regadio 2ªC
CEREALES	**8.915**	**363**	**0**	**9.204**	**409**	**0**	**9.200**	**360**	**0**	**9.150**	**378**	**0**
Trigo	4.370	165	0	4.582	181	0	4.261	154	0	4.492	166	0
Cebada	3.078	135	0	2.978	159	0	3.035	135	0	3.096	154	0
Avena	759	59	0	846	67	0	812	53	0	745	51	0
Centeno	558	3	0	648	2	0	883	8	0	665	5	0
Arroz	0	0	0	0	0	0	0	0	0	0	0	0
Maiz	6	0	0	3	0	0	9	2	0	5	1	0
Sorgo	42	0	0	11	0	0	10	5	0	20	1	0
Otros Cereales	102	1	0	136	0	0	190	3	0	129	1	0
LEGUMINOSAS	**809**	**4**	**0**	**693**	**6**	**0**	**522**	**2**	**0**	**694**	**6**	**0**
Habas Secas	0	0	0	0	0	0	0	0	0	0	0	0
Lentejas	0	0	0	0	0	0	0	0	0	0	0	0
Garbanzos	0	0	0	0	0	0	0	0	0	0	0	0
Guisantes Secos	565	2	0	279	2	0	138	0	0	376	3	0
Veza	66	1	0	132	1	0	84	0	0	92	1	0
Yeros	21	0	0	74	0	0	56	0	0	48	0	0
Otras Leguminosas	157	1	0	208	3	0	244	2	0	178	3	0
TUBERCULOS.	**21**	**1**	**0**	**22**	**2**	**0**	**25**	**0**	**0**	**24**	**2**	**0**
INDUSTRIALES	**158**	**0**	**0**	**234**	**22**	**0**	**194**	**0**	**0**	**175**	**12**	**0**
Girasol	158	0	0	233	22	0	191	0	0	175	12	0
Cártamo	0	0	0	0	0	0	0	0	0	0	0	0
Soja	0	0	0	0	0	0	0	0	0	0	0	0
Colza	0	0	0	0	0	0	0	0	0	0	0	0
Otros Industriales	0	0	0	1	0	0	3	0	0	0	0	0
FLORES,ORNAMENTALES	**0**	**0**	**0**	**0**	**0**	**0**	**0**	**0**	**0**	**0**	**0**	**0**
FORRAJES	**4.395**	**103**	**0**	**4.547**	**107**	**0**	**4.309**	**102**	**0**	**4.450**	**102**	**0**
Vallico	8	0	0	4	0	0	8	0	0	10	0	0
Alfalfa	540	10	0	539	16	0	428	16	0	539	11	0
Esparceta	1.102	33	0	1.151	25	0	1.133	19	0	1.069	28	0
Veza Forrajera	17	1	0	38	3	0	22	2	0	23	3	0
Otros Forrajes	2.728	59	0	2.815	63	0	2.718	65	0	2.810	60	0
HORTALIZAS	**0**	**0**	**0**	**0**	**0**	**0**	**4**	**1**	**0**	**0**	**0**	**0**
Col,Repollo	0	0	0	0	0	0	0	0	0	0	0	0
Espárrago	0	0	0	0	0	0	0	0	0	0	0	0
Tomate	0	0	0	0	0	0	0	0	0	0	0	0
Pimiento	0	0	0	0	0	0	0	0	0	0	0	0
Coliflor	0	0	0	0	0	0	0	0	0	0	0	0
Cebolla	0	0	0	0	0	0	0	0	0	0	0	0
Puerro	0	0	0	0	0	0	0	0	0	0	0	0
Guisante Verde	0	0	0	0	0	0	0	0	0	0	0	0
Cereales Grano	0	0	0	0	0	0	0	0	0	0	0	0
Endivia	0	0	0	0	0	0	0	0	0	0	0	0
Otras Hortalizas	0	0	0	0	0	0	4	1	0	0	0	0
TOTAL HERBÁCEOS	**14.298**	**471**	**0**	**14.700**	**546**	**0**	**14.254**	**465**	**0**	**14.493**	**499**	**0**

NOTA: Regadío 1ª y 2ª cosecha.

SUPERFICIES OCUPADAS POR CULTIVOS LEÑOSOS. PROVINCIA DE TERUEL COMARCA MAPA: MAESTRAZGO

CULTIVOS (datos en hectáreas)	AÑOS											
	2.011				2.012				2013			
	Secano no Productivo	Secano Productivo	Regadío no Productivo	Regadio Productivo	Secano no Productivo	Secano Productivo	Regadío no Productivo	Regadio Productivo	Secano no Productivo	Secano Productivo	Regadío no Productivo	Regadio Productivo
LEÑOSOS	**17**	**93**	**0**	**5**	**17**	**89**	**0**	**5**	**17**	**83**	**0**	**5**
FRUTALES	**8**	**93**	**0**	**5**	**8**	**89**	**0**	**5**	**8**	**83**	**0**	**5**
Manzano	0	0	0	0	0	0	0	0	0	0	0	0
Peral	0	0	0	0	0	0	0	0	0	0	0	0
Membrillero	0	0	0	0	0	0	0	0	0	0	0	0
Albaricoquero	0	0	0	0	0	0	0	0	0	0	0	0
Cerezo	0	19	0	1	0	17	0	1	0	17	0	1
Melocotonero	0	0	0	0	0	0	0	0	0	0	0	0
Ciruelo	0	0	0	0	0	0	0	0	0	0	0	0
Almendro	6	70	0	4	6	68	0	4	6	63	0	4
Nogal	2	4	0	0	2	4	0	0	2	3	0	0
Nectarina	0	0	0	0	0	0	0	0	0	0	0	0
Otros frutales	0	0	0	0	0	0	0	0	0	0	0	0
VIÑEDO	**9**	**0**	**0**	**0**	**9**	**0**	**0**	**0**	**9**	**0**	**0**	**0**
Viñedo uva.mesa	0	0	0	0	0	0	0	0	0	0	0	0
Uva Vino	9	0	0	0	9	0	0	0	9	0	0	0
OLIVAR	**0**	**0**	**0**	**0**	**0**	**0**	**0**	**0**	**0**	**0**	**0**	**0**
Olivar Aceite	0	0	0	0	0	0	0	0	0	0	0	0
TOT. VIVEROS	**0**	**0**	**0**	**0**	**0**	**0**	**0**	**0**	**0**	**0**	**0**	**0**

COMARCA MAPA: MAESTRAZGO (TERUEL)

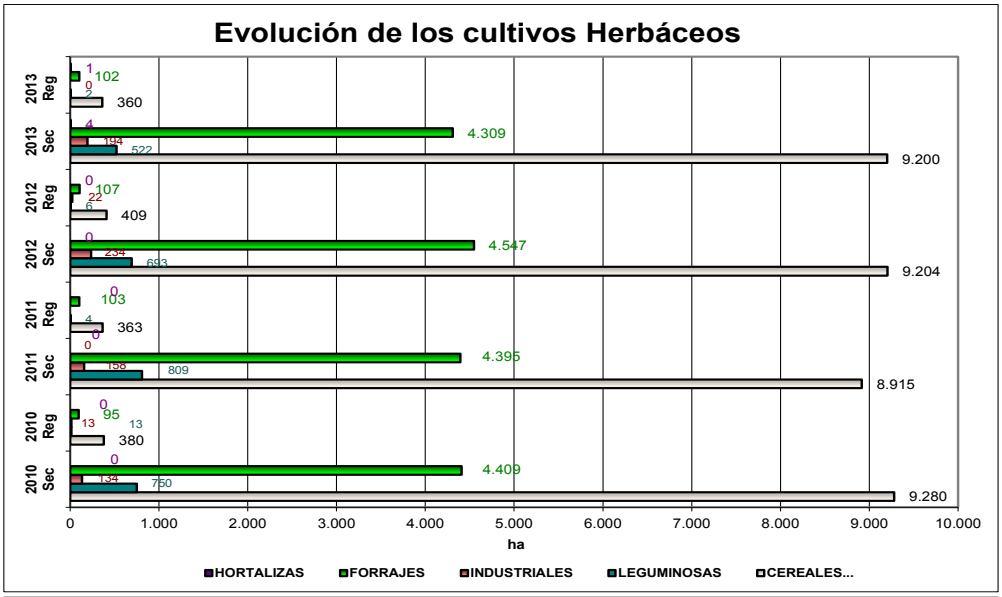

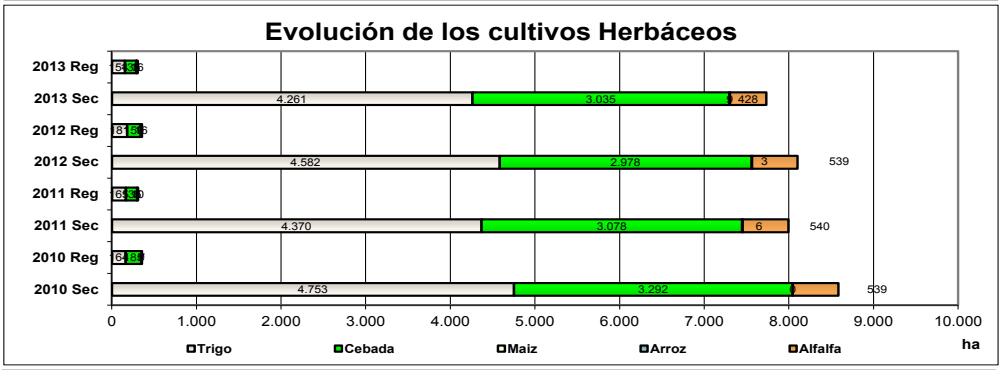

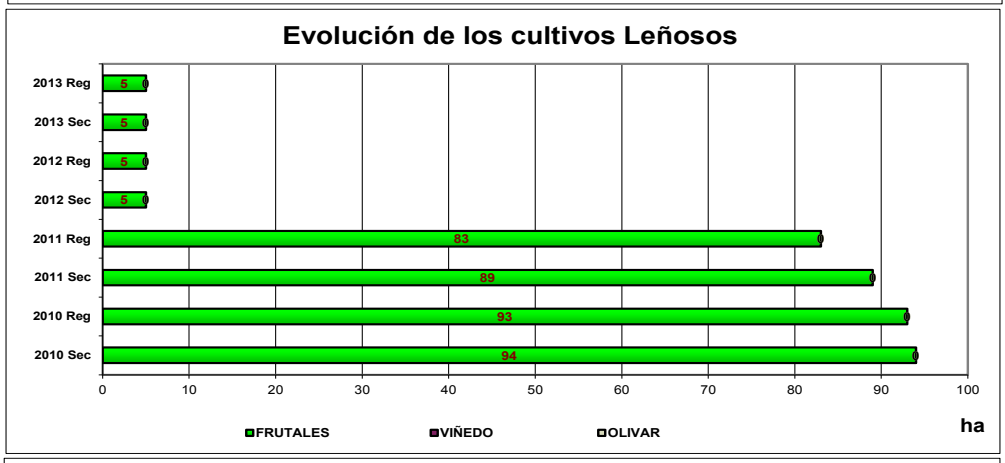

SUPERFICIES OCUPADAS POR CULTIVOS HERBÁCEOS. PROVINCIA DE ZARAGOZA COMARCA MAPA: EJEA DE LOS CABALLEROS

CULTIVOS (datos en hectáreas)	AÑOS											
	2.011			2.012			2.013			MEDIA (2010-2013)		
	Secano	Regadío 1ªC	Regadio 2ªC	Secano	Regadío 1ªC	Regadio 2ªC	Secano	Regadío 1ªC	Regadio 2ªC	Secano	Regadío 1ªC	Regadio 2ªC
CEREALES	**49.471**	**39.987**	**75**	**50.487**	**43.607**	**0**	**52.717**	**41.417**	**75**	**50.892**	**41.670**	**50**
Trigo	19.250	15.025	0	19.653	15.284	0	22.215	15.041	0	20.373	15.117	0
Cebada	29.554	13.410	0	30.280	14.235	0	29.952	16.070	0	29.929	14.572	0
Avena	239	90	0	217	22	0	200	98	0	219	70	0
Centeno	49	0	0	66	6	0	35	3	0	50	3	0
Arroz	0	4.015	0	0	4.292	0	0	2.674	0	0	3.660	0
Maiz	38	7.246	75	4	9.525	0	21	7.260	75	21	8.010	50
Sorgo	2	43	0	2	11	0	2	36	0	2	30	0
Otros Cereales	339	158	0	265	232	0	292	235	0	299	208	0
LEGUMINOSAS	**2.181**	**780**	**0**	**2.444**	**461**	**0**	**2.349**	**549**	**0**	**2.325**	**597**	**0**
Habas Secas	0	3	0	0	0	0	0	11	0	0	5	0
Lentejas	0	1	0	6	0	0	4	0	0	3	0	0
Garbanzos	20	29	0	0	5	0	0	1	0	7	12	0
Guisantes Secos	821	668	0	1.152	364	0	1.153	485	0	1.042	506	0
Veza	1.325	79	0	1.216	86	0	1.174	45	0	1.238	70	0
Yeros	15	0	0	7	0	0	0	0	0	7	0	0
Otras Leguminosas	0	0	0	63	6	0	18	7	0	27	4	0
TUBERCULOS.	**0**	**0**	**0**	**0**	**20**	**0**	**0**	**50**	**0**	**0**	**23**	**0**
INDUSTRIALES	**478**	**1.031**	**0**	**411**	**928**	**0**	**308**	**2.122**	**25**	**399**	**1.360**	**8**
Girasol	312	955	0	90	782	0	48	2.002	25	150	1.246	8
Cártamo	0	0	0	0	0	0	0	0	0	0	0	0
Soja	0	0	0	0	0	0	0	0	0	0	0	0
Colza	157	74	0	321	145	0	260	119	0	246	113	0
Otros Industriales	9	2	0	0	1	0	0	1	0	3	1	0
FLORES,ORNAMENTALES	**0**	**0**	**0**	**0**	**0**	**0**	**0**	**0**	**0**	**0**	**0**	**0**
FORRAJES	**3.400**	**21.950**	**0**	**4.819**	**20.198**	**0**	**4.498**	**19.108**	**0**	**4.239**	**20.419**	**0**
Vallico	167	1.204	0	183	811	0	187	620	0	179	878	0
Alfalfa	1.376	14.668	0	1.577	13.009	0	1.563	12.671	0	1.505	13.449	0
Esparceta	389	16	0	375	18	0	379	32	0	381	22	0
Veza Forrajera	700	808	0	729	734	0	572	572	0	667	705	0
Otros Forrajes	768	5.254	0	1.955	5.626	0	1.797	5.213	0	1.507	5.364	0
HORTALIZAS	**7**	**2.068**	**0**	**14**	**2.009**	**0**	**2**	**2.031**	**0**	**8**	**2.036**	**0**
Col,Repollo	0	159	0	0	84	0	0	70	0	0	104	0
Espárrago	0	0	0	0	0	0	0	0	0	0	0	0
Tomate	0	324	0	0	258	0	0	489	0	0	357	0
Pimiento	0	39	0	0	174	0	0	93	0	0	102	0
Coliflor	0	3	0	0	0	0	0	20	0	0	8	0
Cebolla	0	192	0	0	446	0	0	342	0	0	327	0
Puerro	0	64	0	0	226	0	0	266	0	0	185	0
Guisante Verde	0	639	0	0	577	0	0	479	0	0	565	0
Cereales Grano	0	20	0	0	0	0	0	0	0	0	7	0
Endivia	0	0	0	0	0	0	0	0	0	0	0	0
Otras Hortalizas	7	628	0	14	244	0	2	272	0	8	381	0
TOTAL HERBÁCEOS	**55.537**	**65.816**	**75**	**58.175**	**67.223**	**0**	**59.874**	**65.277**	**100**	**57.862**	**66.105**	**58**

NOTA: Regadío 1ª y 2ª cosecha.

SUPERFICIES OCUPADAS POR CULTIVOS LEÑOSOS. PROVINCIA DE ZARAGOZA COMARCA MAPA: EJEA DE LOS CABALLEROS

CULTIVOS (datos en hectáreas)	AÑOS											
	2.011				2.012				2013			
	Secano no Productivo	Secano Productivo	Regadío no Productivo	Regadio Productivo	Secano no Productivo	Secano Productivo	Regadío no Productivo	Regadio Productivo	Secano no Productivo	Secano Productivo	Regadío no Productivo	Regadio Productivo
LEÑOSOS	**0**	**1.700**	**7**	**958**	**13**	**1.592**	**15**	**920**	**6**	**1.613**	**88**	**931**
FRUTALES	**0**	**1.273**	**7**	**605**	**13**	**1.169**	**15**	**570**	**6**	**1.190**	**88**	**569**
Manzano	0	0	2	24	0	0	0	25	0	0	3	25
Peral	0	0	3	11	0	0	3	11	0	0	0	14
Membrillero	0	0	0	0	0	0	0	0	0	0	0	0
Albaricoquero	0	0	0	0	0	0	0	0	0	0	0	0
Cerezo	0	0	0	4	0	0	0	0	0	0	0	0
Melocotonero	0	0	0	6	0	0	0	6	0	0	0	6
Ciruelo	0	0	0	12	0	0	0	0	0	0	0	0
Almendro	0	1.272	0	541	13	1.169	9	518	6	1.190	82	513
Nogal	0	1	2	6	0	0	3	9	0	0	3	10
Nectarina	0	0	0	1	0	0	0	1	0	0	0	1
Otros frutales	0	0	0	0	0	0	0	0	0	0	0	0
VIÑEDO	**0**	**263**	**0**	**78**	**0**	**247**	**0**	**75**	**0**	**244**	**0**	**67**
Viñedo uva.mesa	0	0	0	0	0	0	0	0	0	0	0	0
Uva Vino	0	263	0	78	0	247	0	75	0	244	0	67
OLIVAR	**0**	**159**	**0**	**274**	**0**	**171**	**0**	**275**	**0**	**169**	**0**	**295**
Olivar Aceite	0	159	0	274	0	171	0	275	0	169	0	295
TOT. VIVEROS	**0**	**10**	**0**	**2**	**0**	**10**	**0**	**0**	**0**	**10**	**0**	**0**

COMARCA MAPA: EJEA DE LOS CABALLEROS (ZARAGOZA)

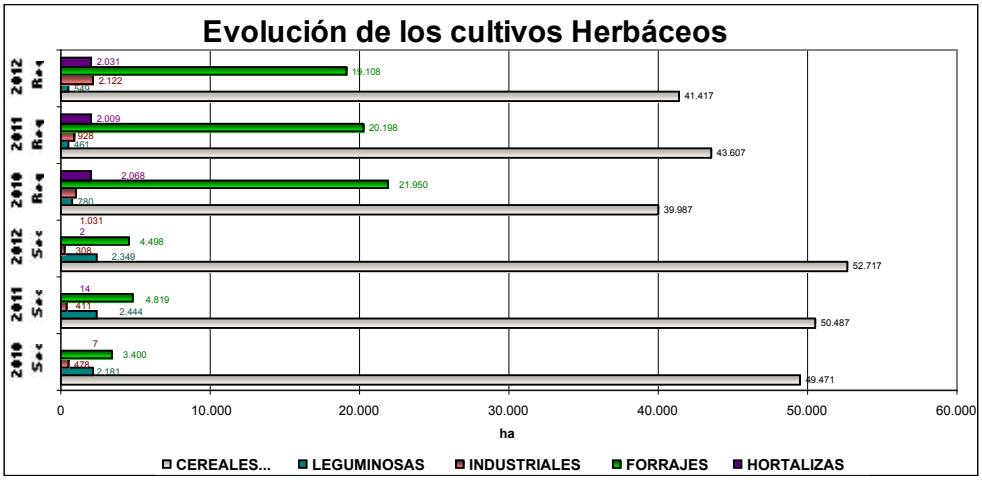

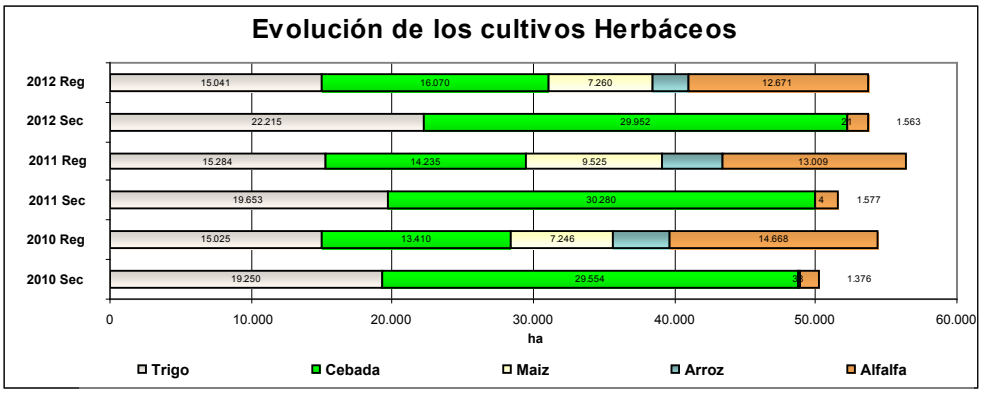

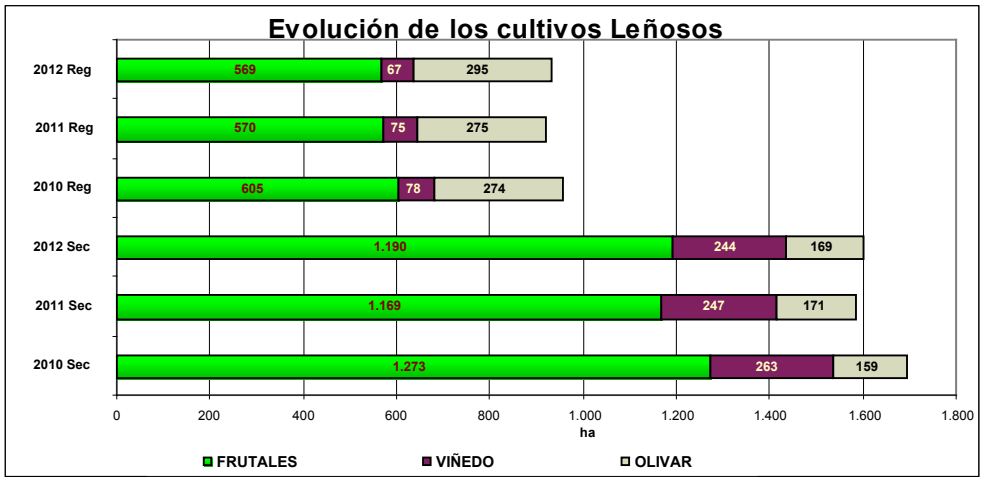

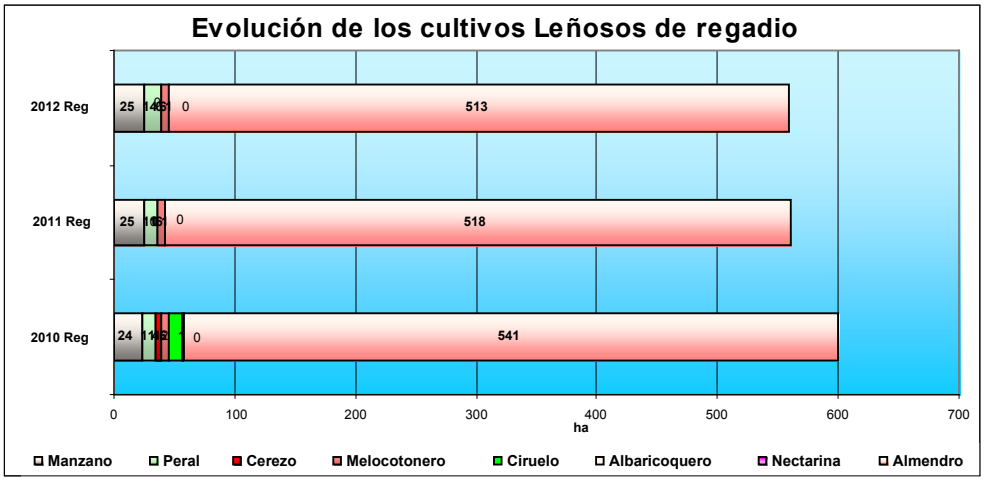

SUPERFICIES OCUPADAS POR CULTIVOS HERBÁCEOS. PROVINCIA DE ZARAGOZA COMARCA MAPA: BORJA

CULTIVOS (datos en hectáreas)	AÑOS											
	2.011			2.012			2.013			MEDIA (2010-2013)		
	Secano	Regadío 1ªC	Regadio 2ªC	Secano	Regadío 1ªC	Regadio 2ªC	Secano	Regadío 1ªC	Regadio 2ªC	Secano	Regadío 1ªC	Regadio 2ªC
CEREALES	**10.242**	**6.633**	**22**	**10.933**	**7.173**	**10**	**11.493**	**7.066**	**0**	**10.811**	**6.821**	**8**
Trigo	6.828	3.073	0	6.519	2.728	0	6.489	2.342	0	6.819	2.734	0
Cebada	3.309	1.739	0	4.306	2.457	0	4.906	2.540	0	3.874	2.171	0
Avena	90	20	0	53	23	0	71	16	0	77	23	0
Centeno	4	0	0	48	3	0	22	6	0	34	3	0
Arroz	0	0	0	0	0	0	0	0	0	0	0	0
Maiz	5	1.798	22	4	1.961	10	5	2.160	0	4	1.882	8
Sorgo	2	2	0	0	1	0	0	2	0	1	1	0
Otros Cereales	4	1	0	3	0	0	0	0	0	2	7	0
LEGUMINOSAS	**1.410**	**124**	**0**	**1.372**	**62**	**0**	**1.301**	**122**	**0**	**1.321**	**130**	**0**
Habas Secas	0	80	0	0	26	0	0	28	0	0	60	0
Lentejas	0	0	0	0	0	0	0	0	0	0	0	0
Garbanzos	0	0	0	0	0	0	0	67	0	0	17	0
Guisantes Secos	199	15	0	112	15	0	150	67	0	148	40	0
Veza	657	24	0	594	20	0	339	26	0	543	29	0
Yeros	535	0	0	644	1	0	812	1	0	619	1	0
Otras Leguminosas	19	5	0	22	0	0	0	-67	0	10	-16	0
TUBERCULOS.	**0**	**16**	**0**	**0**	**68**	**0**	**0**	**30**	**0**	**0**	**34**	**0**
INDUSTRIALES	**0**	**39**	**0**	**1**	**71**	**0**	**11**	**214**	**0**	**0**	**45**	**0**
Girasol	0	39	0	1	71	0	11	208	0	0	45	0
Cártamo	0	0	0	0	0	0	0	0	0	0	0	0
Soja	0	0	0	0	0	0	0	0	0	0	0	0
Colza	0	0	0	0	0	0	0	0	0	0	0	0
Otros Industriales	0	0	0	0	0	0	0	6	0	0	0	0
FLORES,ORNAMENTALES	**0**	**0**	**0**	**0**	**0**	**0**	**0**	**0**	**0**	**0**	**0**	**0**
FORRAJES	**1.517**	**2.822**	**0**	**1.128**	**2.616**	**0**	**1.150**	**2.520**	**0**	**1.162**	**2.722**	**0**
Vallico	0	63	0	0	66	0	0	87	0	0	62	0
Alfalfa	74	2.065	0	47	2.010	0	44	1.854	0	66	2.097	0
Esparceta	8	1	0	12	9	0	7	6	0	10	4	0
Veza Forrajera	57	38	0	70	16	0	125	21	0	68	40	0
Otros Forrajes	1.378	655	0	999	515	0	974	552	0	1.018	519	0
HORTALIZAS	**2**	**572**	**0**	**1**	**555**	**114**	**1**	**240**	**0**	**2**	**595**	**38**
Col,Repollo	0	165	0	0	227	0	0	36	0	0	192	0
Espárrago	1	15	0	1	15	0	1	16	0	1	17	0
Tomate	0	14	0	0	8	0	0	7	0	0	16	0
Pimiento	0	0	0	0	0	0	0	0	0	0	0	0
Coliflor	0	45	0	0	0	114	0	0	0	0	49	38
Cebolla	0	9	0	0	10	0	0	0	0	0	6	0
Puerro	0	0	0	0	0	0	0	0	0	0	0	0
Guisante Verde	0	0	0	0	12	0	0	10	0	0	4	0
Cereales Grano	0	242	0	0	128	0	0	0	0	0	181	0
Endivia	0	0	0	0	0	0	0	0	0	0	0	0
Otras Hortalizas	1	82	0	0	155	0	0	171	0	1	130	0
TOTAL HERBÁCEOS	**13.171**	**10.206**	**22**	**13.435**	**10.545**	**124**	**13.956**	**10.192**	**0**	**13.297**	**10.347**	**46**

NOTA: Regadío 1ª y 2ª cosecha.

SUPERFICIES OCUPADAS POR CULTIVOS LEÑOSOS. PROVINCIA DE ZARAGOZA COMARCA MAPA: BORJA

CULTIVOS (datos en hectáreas)	AÑOS											
	2.011				2.012				2013			
	Secano no Productivo	Secano Productivo	Regadío no Productivo	Regadio Productivo	Secano no Productivo	Secano Productivo	Regadío no Productivo	Regadio Productivo	Secano no Productivo	Secano Productivo	Regadío no Productivo	Regadio Productivo
LEÑOSOS	**339**	**9.109**	**187**	**4.693**	**272**	**9.061**	**175**	**4.707**	**312**	**9.009**	**167**	**4.852**
FRUTALES	**131**	**4.235**	**64**	**926**	**90**	**4.301**	**58**	**956**	**129**	**4.333**	**66**	**1.012**
Manzano	0	1	0	7	0	1	0	5	0	1	0	6
Peral	0	0	0	22	0	0	0	17	0	0	0	21
Membrillero	0	0	0	0	0	0	0	0	0	0	0	0
Albaricoquero	0	1	0	6	0	1	0	5	0	1	0	12
Cerezo	0	8	0	17	0	7	1	18	0	6	1	18
Melocotonero	2	0	0	1	0	0	0	3	0	0	0	3
Ciruelo	0	7	0	5	0	0	0	3	0	0	0	1
Almendro	129	4.218	61	852	90	4.292	54	886	129	4.325	62	932
Nogal	0	0	3	15	0	0	3	18	0	0	3	18
Nectarina	0	0	0	1	0	0	0	1	0	0	0	1
Otros frutales	0	0	0	0	0	0	0	0	0	0	0	0
VIÑEDO	**208**	**4.329**	**123**	**2.317**	**182**	**4.207**	**114**	**2.318**	**183**	**4.184**	**101**	**2.361**
Viñedo uva.mesa	0	2	1	1	0	2	0	1	0	2	0	1
Uva Vino	208	4327	122	2316	182	4.205	114	2.317	183	4.182	101	2.360
OLIVAR	**0**	**545**	**0**	**1.450**	**0**	**553**	**3**	**1.433**	**0**	**492**	**0**	**1.475**
Olivar Aceite	0	545	0	1.450	0	553	3	1.433	0	492	0	1.475
TOT. VIVEROS	**0**	**0**	**0**	**0**	**0**	**0**	**0**	**0**	**0**	**0**	**0**	**4**

COMARCA MAPA: BORJA (ZARAGOZA)

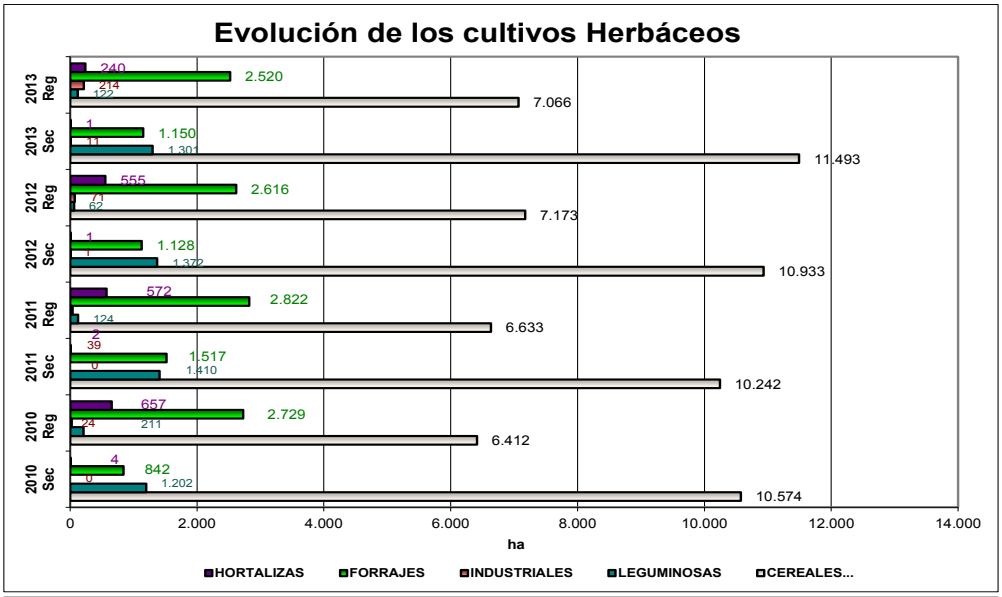

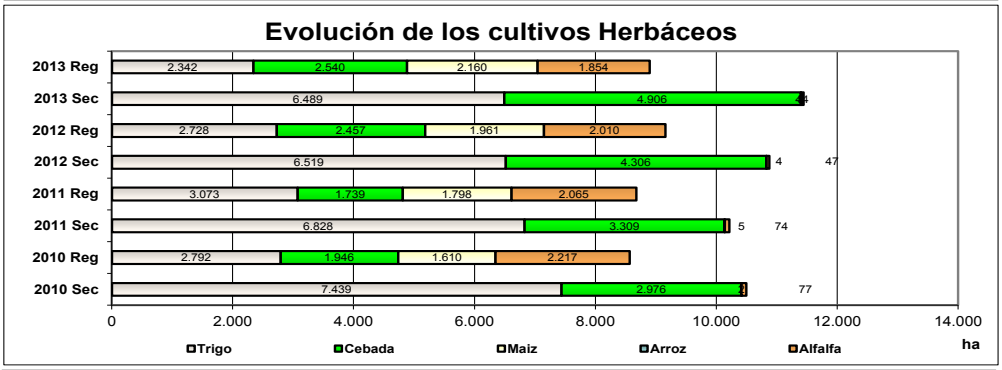

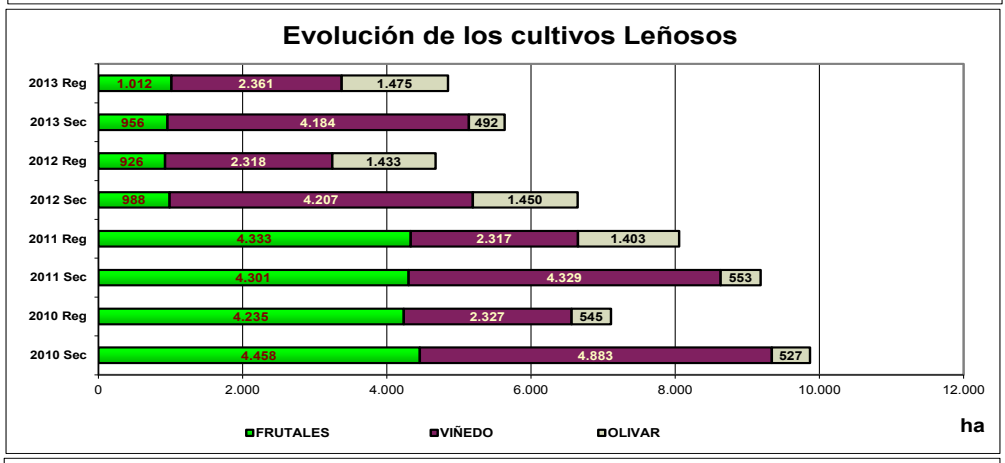

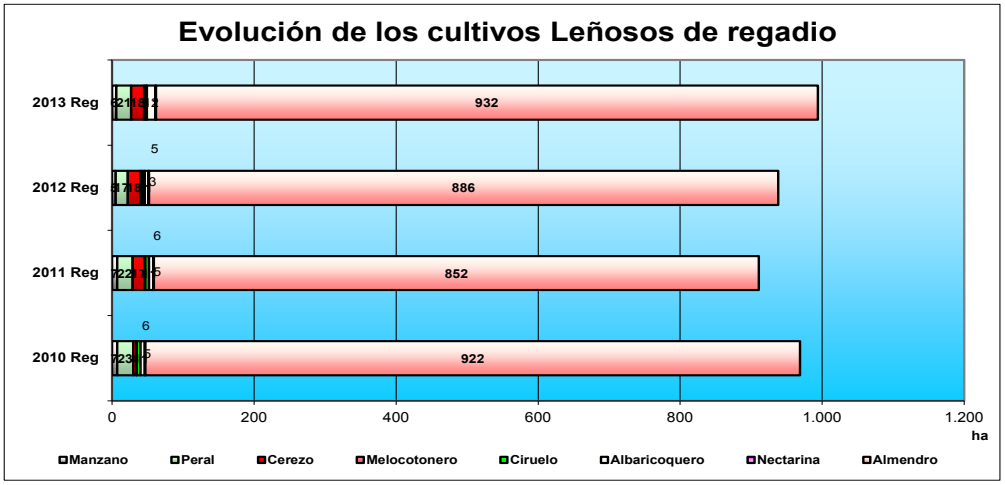

SUPERFICIES OCUPADAS POR CULTIVOS HERBÁCEOS. PROVINCIA DE ZARAGOZA COMARCA MAPA: CALATAYUD

CULTIVOS (datos en hectáreas)	AÑOS											
	2.011			2.012			2.013			MEDIA (2010-2013)		
	Secano	Regadío 1ªC	Regadio 2ªC	Secano	Regadío 1ªC	Regadio 2ªC	Secano	Regadío 1ªC	Regadio 2ªC	Secano	Regadío 1ªC	Regadio 2ªC
CEREALES	**24.811**	**2.516**	**0**	**24.764**	**2.367**	**0**	**26.303**	**2.697**	**0**	**24.754**	**2.500**	**0**
Trigo	7.256	404	0	7.604	512	0	8.120	507	0	7.362	464	0
Cebada	16.604	1.542	0	16.297	1.276	0	16.942	1.665	0	16.282	1.485	0
Avena	213	58	0	119	24	0	170	27	0	200	36	0
Centeno	457	7	0	192	6	0	304	3	0	485	14	0
Arroz	0	0	0	0	0	0	0	0	0	0	0	0
Maiz	10	487	0	6	530	0	7	469	0	6	485	0
Sorgo	0	1	0	0	2	0	0	2	0	0	1	0
Otros Cereales	271	17	0	546	17	0	760	24	0	419	16	0
LEGUMINOSAS	**2.986**	**37**	**0**	**2.744**	**139**	**0**	**2.071**	**98**	**0**	**2.525**	**88**	**0**
Habas Secas	0	0	0	0	0	0	0	0	0	0	0	0
Lentejas	0	0	0	10	0	0	0	0	0	3	0	0
Garbanzos	71	0	0	25	0	0	17	87	0	51	22	0
Guisantes Secos	1.854	25	0	863	62	0	667	87	0	1.135	57	0
Veza	712	11	0	994	16	0	495	7	0	684	11	0
Yeros	348	1	0	852	60	0	855	0	0	644	20	0
Otras Leguminosas	1	0	0	0	1	0	37	-83	0	10	-21	0
TUBERCULOS.	**0**	**0**	**0**	**0**	**0**	**0**	**0**	**0**	**0**	**0**	**0**	**0**
INDUSTRIALES	**1.214**	**149**	**0**	**1.242**	**117**	**0**	**1.178**	**87**	**0**	**1.216**	**132**	**0**
Girasol	1.145	148	0	1.242	117	0	1.027	34	0	1.162	114	0
Cártamo	42	1	0	0	0	0	87	8	0	38	2	0
Soja	0	0	0	0	0	0	0	0	0	0	0	0
Colza	25	0	0	0	0	0	64	45	0	14	17	0
Otros Industriales	2	0	0	0	0	0	0	0	0	1	0	0
FLORES,ORNAMENTALES	**0**	**0**	**0**	**0**	**0**	**0**	**0**	**0**	**0**	**0**	**0**	**0**
FORRAJES	**1.276**	**330**	**0**	**1.224**	**341**	**0**	**1.263**	**299**	**0**	**1.114**	**298**	**0**
Vallico	0	0	0	0	0	0	0	0	0	0	0	0
Alfalfa	28	116	0	29	119	0	26	132	0	41	119	0
Esparceta	249	11	0	167	12	0	163	14	0	229	13	0
Veza Forrajera	18	14	0	35	27	0	58	1	0	27	19	0
Otros Forrajes	981	189	0	993	183	0	1.016	152	0	817	147	0
HORTALIZAS	**0**	**13**	**0**	**0**	**18**	**0**	**0**	**23**	**0**	**0**	**16**	**0**
Col,Repollo	0	0	0	0	0	0	0	0	0	0	0	0
Espárrago	0	0	0	0	0	0	0	0	0	0	0	0
Tomate	0	0	0	0	0	0	0	0	0	0	0	0
Pimiento	0	0	0	0	0	0	0	0	0	0	0	0
Coliflor	0	0	0	0	0	0	0	0	0	0	0	0
Cebolla	0	0	0	0	0	0	0	0	0	0	0	0
Puerro	0	0	0	0	0	0	0	0	0	0	0	0
Guisante Verde	0	0	0	0	0	0	0	0	0	0	0	0
Cereales Grano	0	0	0	0	0	0	0	0	0	0	0	0
Endivia	0	0	0	0	0	0	0	0	0	0	0	0
Otras Hortalizas	0	13	0	0	18	0	0	23	0	0	16	0
TOTAL HERBÁCEOS	**30.287**	**3.045**	**0**	**29.974**	**2.982**	**0**	**30.815**	**3.204**	**0**	**29.609**	**3.035**	**0**

NOTA: Regadío 1ª y 2ª cosecha.

SUPERFICIES OCUPADAS POR CULTIVOS LEÑOSOS. PROVINCIA DE ZARAGOZA COMARCA MAPA:CALATAYUD

CULTIVOS (datos en hectáreas)	AÑOS											
	2.011				2.012				2013			
	Secano no Productivo	Secano Productivo	Regadío no Productivo	Regadio Productivo	Secano no Productivo	Secano Productivo	Regadío no Productivo	Regadio Productivo	Secano no Productivo	Secano Productivo	Regadío no Productivo	Regadio Productivo
LEÑOSOS	**408**	**15.412**	**141**	**3.411**	**411**	**15.128**	**152**	**3.293**	**489**	**14.878**	**169**	**3.550**
FRUTALES	**295**	**10.371**	**129**	**2.652**	**330**	**10.264**	**133**	**2.576**	**388**	**10.071**	**148**	**2.764**
Manzano	2	43	37	518	3	52	22	507	1	45	12	522
Peral	2	37	16	898	1	33	12	845	0	32	7	828
Membrillero	0	0	0	0	0	0	0	0	0	0	0	0
Albaricoquero	2	20	2	48	1	22	3	36	1	22	1	80
Cerezo	156	2.388	27	546	148	2.317	45	533	127	2.226	72	634
Melocotonero	11	107	31	243	9	104	27	257	1	82	29	305
Ciruelo	9	158	11	284	4	143	16	281	8	121	10	279
Almendro	112	7.616	5	106	164	7.589	8	107	250	7.539	17	107
Nogal	1	2	0	6	0	4	0	7	0	4	0	6
Nectarina	0	0	0	3	0	0	0	3	0	0	0	3
Otros frutales	0	0	0	0	0	0	0	0	0	0	0	0
VIÑEDO	**113**	**4.353**	**12**	**499**	**81**	**4.206**	**19**	**483**	**101**	**4.165**	**21**	**482**
Viñedo uva.mesa	0	5	0	7	0	6	0	6	0	4	0	5
Uva Vino	113	4348	12	492	81	4.200	19	477	101	4.161	21	477
OLIVAR	**0**	**687**	**0**	**220**	**0**	**656**	**0**	**218**	**0**	**640**	**0**	**238**
Olivar Aceite	0	687	0	220	0	656	0	218	0	640	0	238
TOT. VIVEROS	**0**	**2**	**0**	**80**	**0**	**2**	**0**	**16**	**0**	**2**	**0**	**66**

COMARCA MAPA: CALATAYUD (ZARAGOZA)

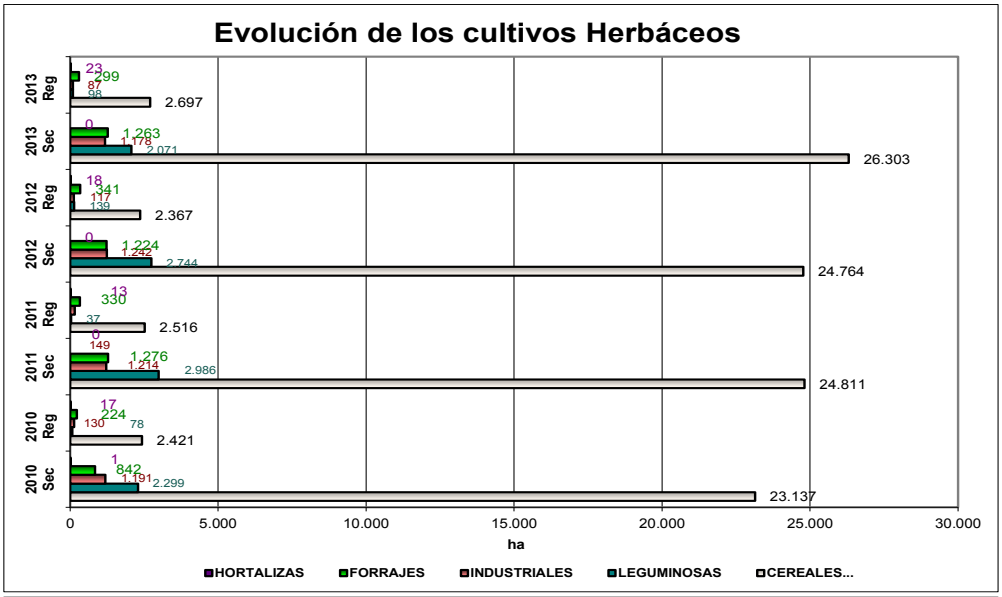

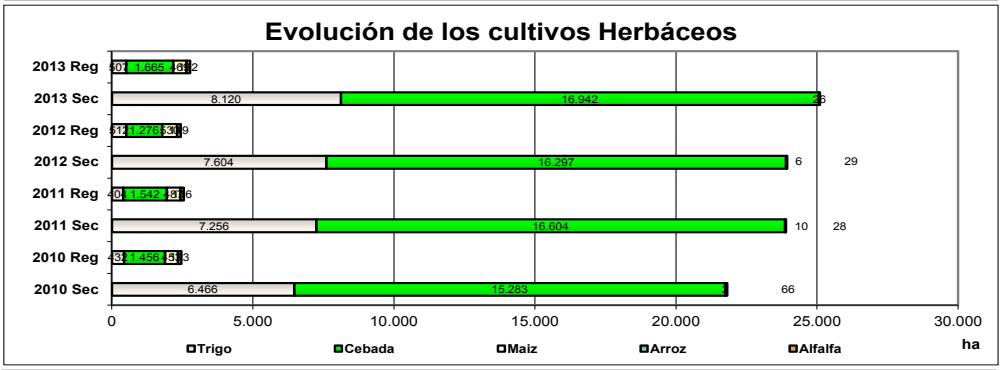

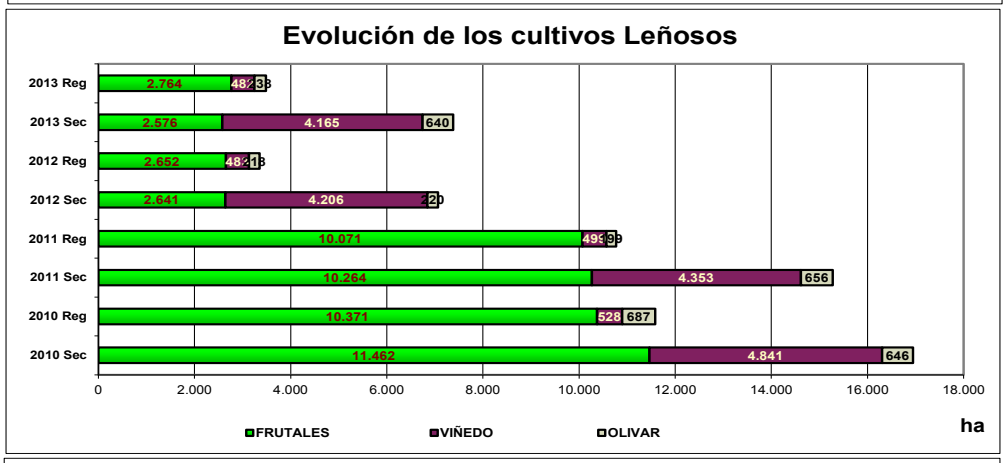

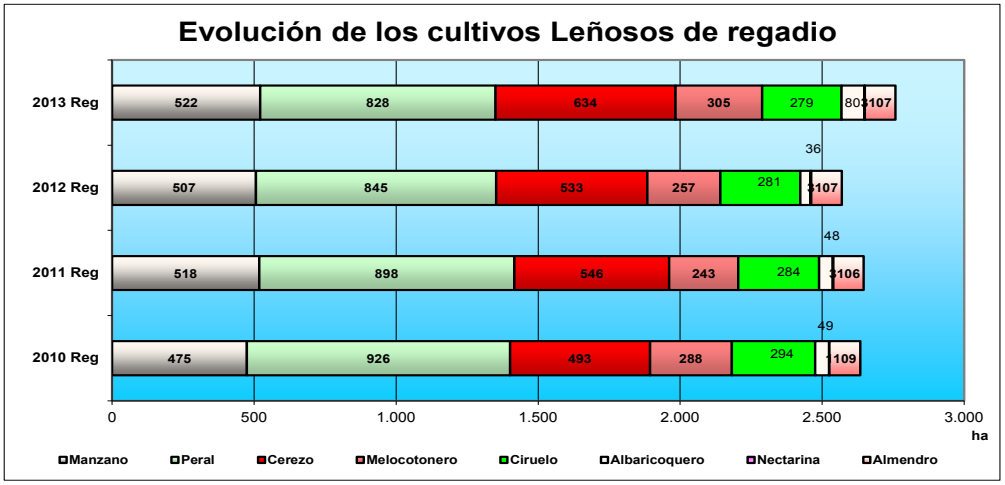

SUPERFICIES OCUPADAS POR CULTIVOS HERBÁCEOS. PROVINCIA DE ZARAGOZA COMARCA MAPA: LA ALMUNIA DE DOÑA GODINA

CULTIVOS (datos en hectáreas)	AÑOS											
	2.011			2.012			2.013			MEDIA (2010-2013)		
	Secano	Regadío 1ªC	Regadio 2ªC	Secano	Regadío 1ªC	Regadio 2ªC	Secano	Regadío 1ªC	Regadio 2ªC	Secano	Regadío 1ªC	Regadio 2ªC
CEREALES	**24.550**	**4.499**	**0**	**24.011**	**4.546**	**0**	**26.249**	**4.668**	**270**	**24.221**	**4.418**	**68**
Trigo	18.009	1.141	0	16.297	851	0	15.350	913	0	16.953	1.108	0
Cebada	6.193	2.541	0	7.389	2.672	0	10.503	3.092	0	6.940	2.460	0
Avena	94	9	0	90	10	0	153	15	0	106	13	0
Centeno	114	7	0	97	4	0	114	4	0	104	5	0
Arroz	0	0	0	0	0	0	0	0	0	0	0	0
Maiz	2	769	0	5	961	0	2	567	270	3	784	68
Sorgo	0	25	0	0	12	0	0	17	0	0	17	0
Otros Cereales	138	7	0	133	36	0	127	60	0	115	33	0
LEGUMINOSAS	**5.320**	**57**	**0**	**5.430**	**114**	**0**	**5.162**	**51**	**0**	**5.141**	**112**	**0**
Habas Secas	0	1	0	0	0	0	0	6	0	0	2	0
Lentejas	6	0	0	0	0	0	0	0	0	6	0	0
Garbanzos	56	0	0	62	0	0	51	27	0	54	7	0
Guisantes Secos	2.272	43	0	1.276	97	0	1.058	27	0	1.505	84	0
Veza	1.120	11	0	1.625	3	0	422	7	0	1.205	15	0
Yeros	1.732	2	0	2.332	6	0	3.492	8	0	2.270	9	0
Otras Leguminosas	134	0	0	135	8	0	139	-24	0	102	-4	0
TUBERCULOS.	**0**	**0**	**0**	**0**	**36**	**0**	**0**	**0**	**0**	**0**	**22**	**0**
INDUSTRIALES	**0**	**81**	**0**	**2**	**72**	**0**	**38**	**39**	**0**	**1**	**70**	**0**
Girasol	0	81	0	0	70	0	36	39	0	0	65	0
Cártamo	0	0	0	0	0	0	0	0	0	0	0	0
Soja	0	0	0	0	0	0	0	0	0	0	0	0
Colza	0	0	0	2	2	0	0	0	0	1	4	0
Otros Industriales	0	0	0	0	0	0	2	0	0	0	1	0
FLORES,ORNAMENTALES	**1**	**0**	**0**	**0**	**1**	**0**	**1**	**1**	**0**	**1**	**0**	**0**
FORRAJES	**848**	**1.505**	**0**	**858**	**1.450**	**0**	**687**	**1.753**	**0**	**760**	**1.393**	**0**
Vallico	3	54	0	0	68	0	0	31	0	4	52	0
Alfalfa	21	1.098	0	27	1.069	0	26	1.376	0	24	1.061	0
Esparceta	27	0	0	25	0	0	25	0	0	23	0	0
Veza Forrajera	131	14	0	179	14	0	58	57	0	140	10	0
Otros Forrajes	666	339	0	627	299	0	578	289	0	570	270	0
HORTALIZAS	**28**	**664**	**0**	**18**	**710**	**466**	**18**	**1.068**	**0**	**24**	**770**	**155**
Col,Repollo	0	0	0	0	58	466	0	110	0	0	99	155
Espárrago	0	0	0	0	0	0	0	0	0	0	0	0
Tomate	0	135	0	0	147	0	0	117	0	0	160	0
Pimiento	0	0	0	0	44	0	0	0	0	0	31	0
Coliflor	0	30	0	0	31	0	0	147	0	0	34	0
Cebolla	0	0	0	0	58	0	0	62	0	0	26	0
Puerro	0	0	0	0	0	0	0	0	0	0	0	0
Guisante Verde	0	332	0	0	202	0	0	199	0	0	225	0
Cereales Grano	0	0	0	0	0	0	0	0	0	0	0	0
Endivia	0	0	0	0	0	0	0	0	0	0	0	0
Otras Hortalizas	28	167	0	18	170	0	18	433	0	24	196	0
TOTAL HERBÁCEOS	**30.747**	**6.806**	**0**	**30.319**	**6.929**	**466**	**32.155**	**7.580**	**270**	**30.147**	**6.787**	**223**

NOTA: Regadío 1ª y 2ª cosecha.

SUPERFICIES OCUPADAS POR CULTIVOS LEÑOSOS. PROVINCIA DE ZARAGOZA COMARCA MAPA:LA ALMUNIA DE DOÑA GODINA

CULTIVOS (datos en hectáreas)	AÑOS											
	2.011				2.012				2013			
	Secano no Productivo	Secano Productivo	Regadío no Productivo	Regadio Productivo	Secano no Productivo	Secano Productivo	Regadío no Productivo	Regadio Productivo	Secano no Productivo	Secano Productivo	Regadío no Productivo	Regadio Productivo
LEÑOSOS	**736**	**16.949**	**1.013**	**13.189**	**832**	**16.757**	**935**	**13.259**	**848**	**16.793**	**935**	**13.849**
FRUTALES	**84**	**4.877**	**868**	**7.928**	**118**	**4.906**	**772**	**7.976**	**171**	**4.845**	**716**	**8.554**
Manzano	1	31	113	1.728	0	39	123	1.680	0	9	95	1.699
Peral	0	4	77	991	0	3	83	974	0	3	27	948
Membrillero	0	0	0	0	0	0	0	0	0	0	0	0
Albaricoquero	5	14	46	321	4	21	65	325	5	22	73	811
Cerezo	23	418	168	1.625	35	425	197	1.621	29	402	160	1.668
Melocotonero	3	53	227	1.796	7	50	145	1.859	13	51	240	1.898
Ciruelo	0	10	35	170	0	14	7	184	0	5	4	181
Almendro	49	4.328	15	435	66	4.336	31	425	117	4.336	38	442
Nogal	0	1	0	3	0	1	0	3	0	1	1	3
Nectarina	3	18	186	854	4	17	121	898	5	16	78	894
Otros frutales	0	0	1	5	2	0	0	7	2	0	0	10
VIÑEDO	**652**	**10.257**	**143**	**4.215**	**711**	**10.075**	**153**	**4.287**	**677**	**10.219**	**183**	**4.298**
Viñedo uva.mesa	0	57	2	9	1	53	14	9	5	48	12	13
Uva Vino	652	10200	141	4206	710	10.022	139	4.278	672	10.171	171	4.285
OLIVAR	**0**	**1.813**	**0**	**1.045**	**3**	**1.772**	**0**	**994**	**0**	**1.725**	**0**	**995**
Olivar Aceite	0	1.813	0	1.045	3	1.772	0	994	0	1.725	0	995
TOT. VIVEROS	**0**	**4**	**4**	**2**	**0**	**4**	**10**	**2**	**0**	**4**	**36**	**2**

COMARCA MAPA: LA ALMUNIA DE DOÑA GODINA (ZARAGOZA)

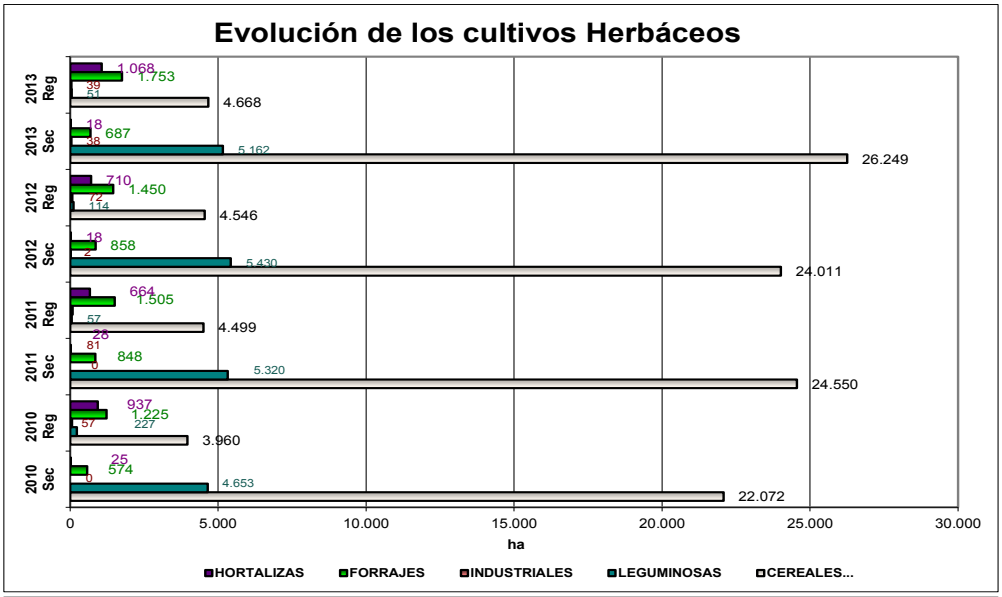

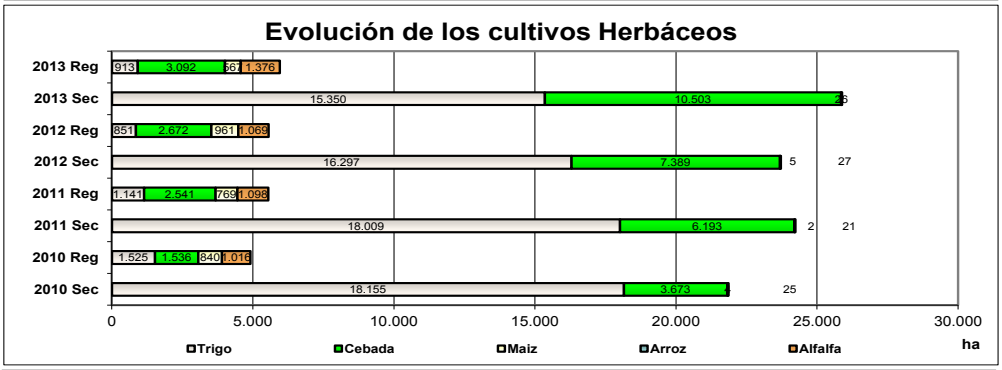

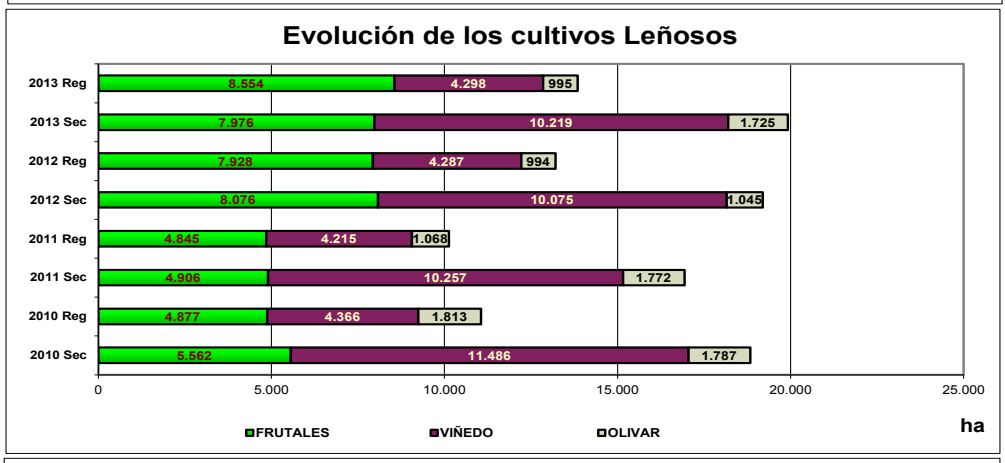

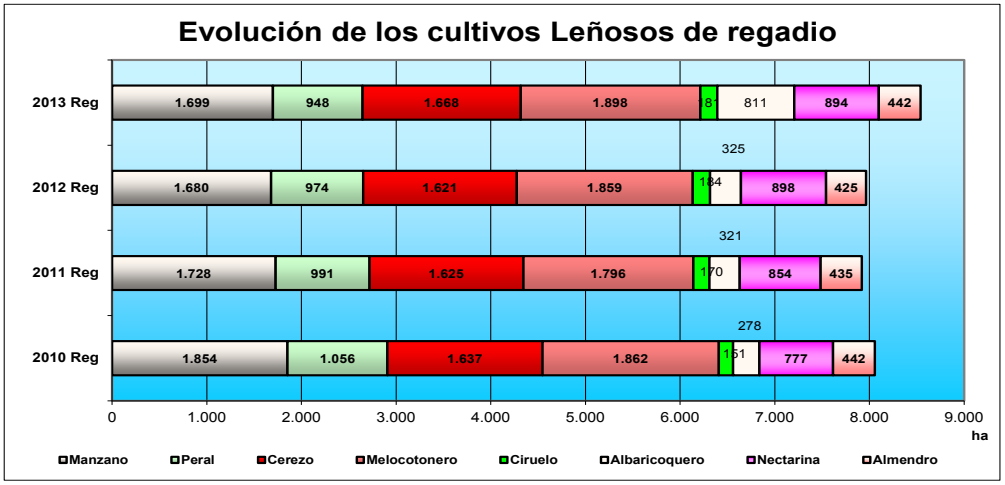

SUPERFICIES OCUPADAS POR CULTIVOS HERBÁCEOS. PROVINCIA DE ZARAGOZA COMARCA MAPA: ZARAGOZA

CULTIVOS (datos en hectáreas)	AÑOS											
	2.011			2.012			2.013			MEDIA (2010-2013)		
	Secano	Regadío 1ªC	Regadio 2ªC	Secano	Regadío 1ªC	Regadio 2ªC	Secano	Regadío 1ªC	Regadio 2ªC	Secano	Regadío 1ªC	Regadio 2ªC
CEREALES	**89.039**	**24.007**	**397**	**88.205**	**23.319**	**143**	**94.194**	**24.135**	**556**	**89.308**	**23.876**	**274**
Trigo	66.386	11.877	0	61.700	11.401	0	59.633	9.310	0	64.227	11.459	0
Cebada	18.843	4.135	0	20.843	4.250	0	26.709	5.658	0	19.841	4.582	0
Avena	2.670	216	0	3.839	200	0	5.990	182	0	3.765	198	0
Centeno	341	0	0	569	5	0	659	10	0	574	6	0
Arroz	0	72	0	0	44	0	0	44	0	0	51	0
Maiz	35	7.588	396	21	7.312	143	45	8.772	556	32	7.462	274
Sorgo	0	12	1	0	58	0	11	72	0	3	42	0
Otros Cereales	764	107	0	1.233	49	0	1.147	87	0	867	76	0
LEGUMINOSAS	**16.674**	**572**	**0**	**17.915**	**479**	**0**	**18.359**	**759**	**0**	**16.856**	**597**	**0**
Habas Secas	0	319	0	0	202	0	0	401	0	0	275	0
Lentejas	521	0	0	368	1	0	262	2	0	512	3	0
Garbanzos	158	1	0	151	1	0	45	301	0	126	76	0
Guisantes Secos	3.093	182	0	2.807	149	0	3.513	301	0	2.883	236	0
Veza	8.948	43	0	8.469	85	0	4.313	47	0	7.592	61	0
Yeros	3.915	4	0	6.104	16	0	9.311	4	0	5.501	9	0
Otras Leguminosas	39	23	0	16	25	0	915	-297	0	243	-62	0
TUBERCULOS.	**0**	**0**	**0**	**0**	**0**	**0**	**0**	**5**	**0**	**0**	**0**	**0**
INDUSTRIALES	**48**	**528**	**0**	**66**	**720**	**0**	**94**	**237**	**0**	**119**	**504**	**0**
Girasol	25	85	0	25	251	0	27	28	0	32	137	0
Cártamo	0	0	0	0	0	0	0	0	0	0	0	0
Soja	0	15	0	0	12	0	0	0	0	0	21	0
Colza	20	373	0	39	387	0	67	204	0	84	299	0
Otros Industriales	3	55	0	2	70	0	0	5	0	3	47	0
FLORES,ORNAMENTALES	**2**	**7**	**0**	**0**	**7**	**0**	**0**	**6**	**0**	**1**	**8**	**0**
FORRAJES	**9.231**	**21.224**	**0**	**8.968**	**22.391**	**0**	**4.282**	**23.275**	**0**	**9.457**	**21.741**	**0**
Vallico	3	465	0	2	603	0	24	726	0	4	520	0
Alfalfa	7.893	18.819	0	7.672	19.655	0	2.731	19.779	0	8.191	19.423	0
Esparceta	14	1	0	11	5	0	11	3	0	12	2	0
Veza Forrajera	330	447	0	307	327	0	236	350	0	281	380	0
Otros Forrajes	991	1.492	0	976	1.801	0	1.280	2.417	0	969	1.416	0
HORTALIZAS	**34**	**1.607**	**0**	**23**	**2.017**	**0**	**37**	**1.680**	**0**	**32**	**1.663**	**0**
Col,Repollo	0	264	0	0	86	0	0	25	0	0	187	0
Espárrago	16	2	0	5	2	0	12	3	0	13	2	0
Tomate	0	177	0	0	285	0	0	263	0	0	231	0
Pimiento	0	1	0	0	0	0	0	11	0	0	0	0
Coliflor	0	29	0	0	10	0	0	1	0	0	21	0
Cebolla	0	155	0	0	310	0	0	144	0	0	205	0
Puerro	0	0	0	0	0	0	0	19	0	0	4	0
Guisante Verde	0	395	0	0	442	0	0	320	0	0	303	0
Cereales Grano	0	80	0	0	211	0	0	92	0	0	97	0
Endivia	0	0	0	0	0	0	0	0	0	0	0	0
Otras Hortalizas	18	504	0	18	671	0	25	802	0	19	614	0
TOTAL HERBÁCEOS	**115.028**	**47.945**	**397**	**115.177**	**48.933**	**143**	**116.966**	**50.097**	**556**	**115.772**	**48.389**	**274**

NOTA: Regadío 1ª y 2ª cosecha.

SUPERFICIES OCUPADAS POR CULTIVOS LEÑOSOS. PROVINCIA DE ZARAGOZA COMARCA MAPA: ZARAGOZA

CULTIVOS (datos en hectáreas)	AÑOS											
	2.011				2.012				2013			
	Secano no Productivo	Secano Productivo	Regadío no Productivo	Regadio Productivo	Secano no Productivo	Secano Productivo	Regadío no Productivo	Regadio Productivo	Secano no Productivo	Secano Productivo	Regadío no Productivo	Regadio Productivo
LEÑOSOS	**59**	**3.751**	**251**	**4.476**	**40**	**3.713**	**203**	**4.557**	**69**	**3.570**	**117**	**4.814**
FRUTALES	**40**	**1.983**	**197**	**2.170**	**35**	**2.000**	**192**	**2.181**	**66**	**1.933**	**114**	**2.359**
Manzano	0	0	5	176	0	0	1	164	0	0	0	153
Peral	0	2	31	328	0	2	18	327	0	2	2	327
Membrillero	0	0	0	0	0	0	0	0	0	0	0	0
Albaricoquero	0	0	14	174	0	0	14	153	0	0	45	229
Cerezo	0	1	1	24	0	1	0	27	0	1	2	26
Melocotonero	0	1	10	118	0	1	20	121	0	0	18	132
Ciruelo	0	0	16	74	0	0	1	80	0	0	1	82
Almendro	40	1.978	102	1.197	35	1.995	112	1.222	66	1.929	33	1.311
Nogal	0	1	0	23	0	1	12	23	0	1	8	27
Nectarina	0	0	18	56	0	0	13	64	0	0	5	72
Otros frutales	0	0	0	0	0	0	1	0	0	0	0	0
VIÑEDO	**19**	**775**	**54**	**230**	**5**	**753**	**1**	**273**	**3**	**709**	**1**	**272**
Viñedo uva.mesa	0	3	0	7	0	3	0	9	0	3	0	12
Uva Vino	19	772	54	223	5	750	1	264	3	706	1	260
OLIVAR	**0**	**993**	**0**	**2.074**	**0**	**960**	**0**	**2.099**	**0**	**928**	**0**	**2.173**
Olivar Aceite	0	993	0	2.074	0	960	0	2.099	0	928	0	2.173
TOT. VIVEROS	**0**	**0**	**0**	**4**	**0**	**0**	**10**	**4**	**0**	**0**	**2**	**10**

COMARCA MAPA: ZARAGOZA (ZARAGOZA)

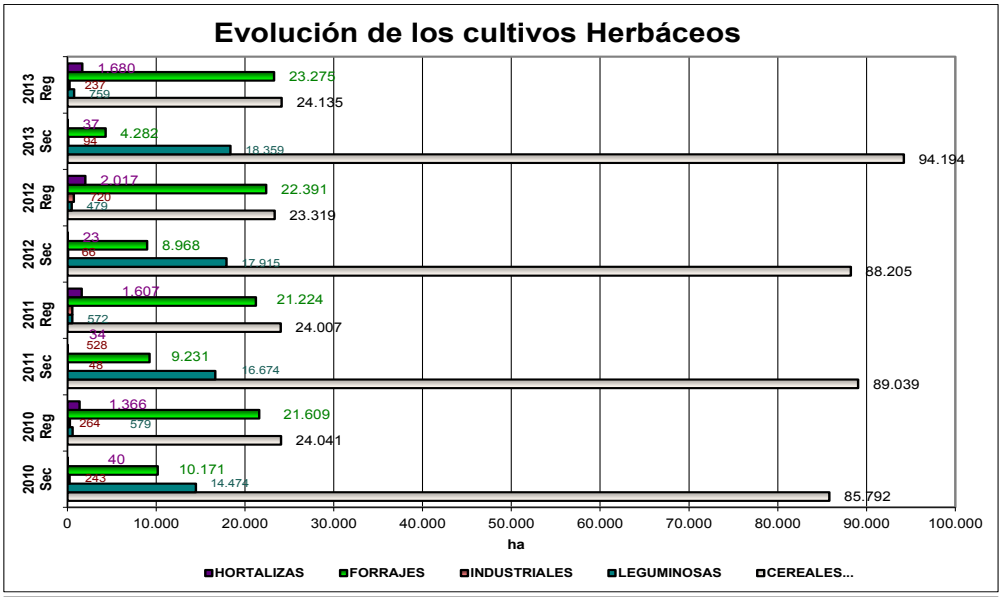

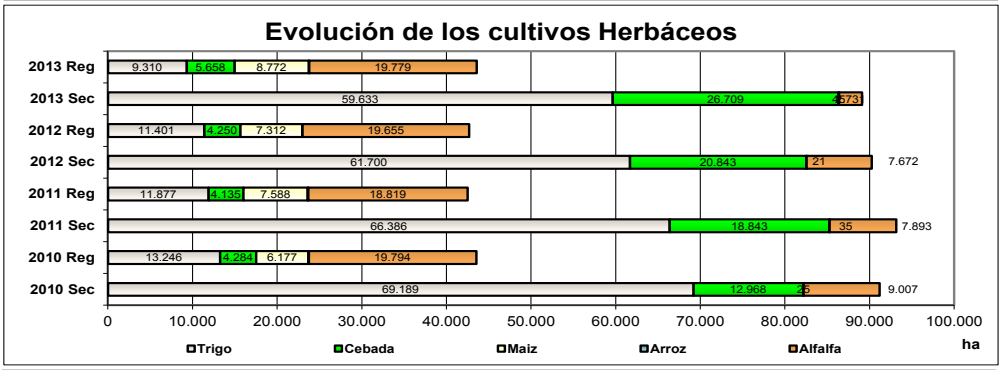

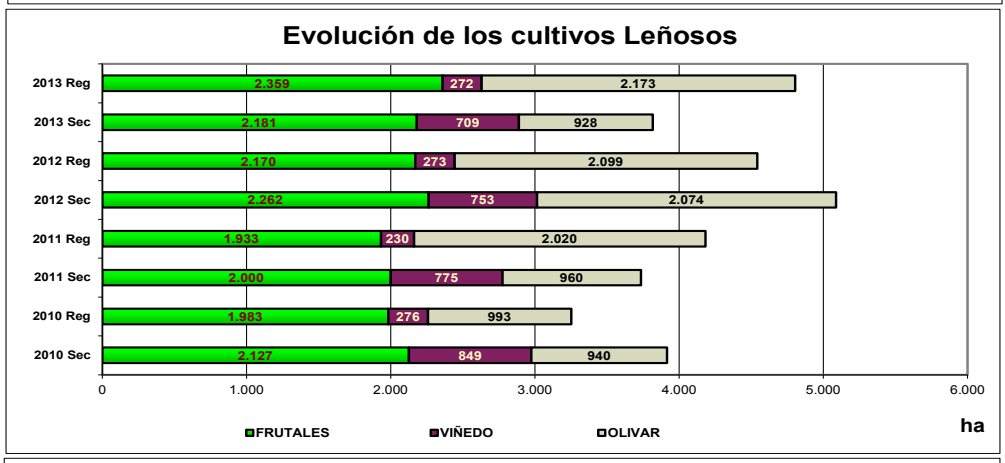

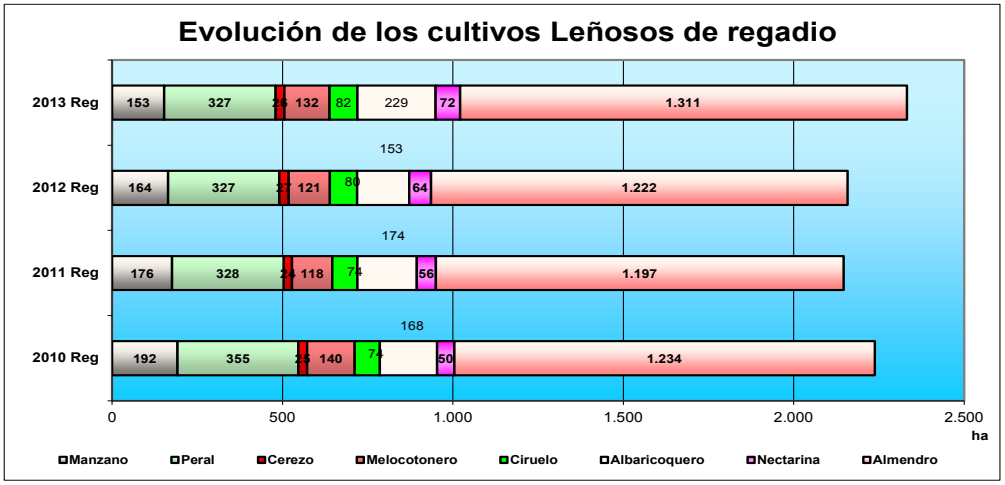

SUPERFICIES OCUPADAS POR CULTIVOS HERBÁCEOS. PROVINCIA DE ZARAGOZA COMARCA MAPA: DAROCA

CULTIVOS (datos en hectáreas)	AÑOS											
	2.011			2.012			2.013			MEDIA (2010-2013)		
	Secano	Regadío 1ªC	Regadio 2ªC	Secano	Regadío 1ªC	Regadio 2ªC	Secano	Regadío 1ªC	Regadio 2ªC	Secano	Regadío 1ªC	Regadio 2ªC
CEREALES	**34.975**	**1.153**	**0**	**36.262**	**1.148**	**0**	**36.758**	**1.246**	**0**	**35.555**	**1.152**	**0**
Trigo	14.331	350	0	15.562	337	0	14.163	373	0	14.798	340	0
Cebada	17.217	707	0	16.751	647	0	18.213	740	0	17.049	692	0
Avena	448	6	0	292	8	0	241	4	0	362	5	0
Centeno	2.103	2	0	2.301	30	0	3.027	15	0	2.347	13	0
Arroz	0	0	0	0	0	0	0	0	0	0	0	0
Maiz	0	88	0	4	126	0	11	110	0	4	102	0
Sorgo	0	0	0	0	0	0	0	0	0	0	0	0
Otros Cereales	876	0	0	1.352	0	0	1.103	4	0	995	2	0
LEGUMINOSAS	**2.934**	**25**	**0**	**2.089**	**4**	**0**	**1.565**	**8**	**0**	**2.199**	**12**	**0**
Habas Secas	0	0	0	0	0	0	0	0	0	0	0	0
Lentejas	72	0	0	91	0	0	79	0	0	76	0	0
Garbanzos	4	0	0	20	0	0	4	8	0	12	2	0
Guisantes Secos	1.797	22	0	894	1	0	386	8	0	1.028	11	0
Veza	716	3	0	719	3	0	483	0	0	735	2	0
Yeros	155	0	0	141	0	0	391	0	0	190	0	0
Otras Leguminosas	190	0	0	224	0	0	222	-8	0	159	-2	0
TUBERCULOS.	**0**	**0**	**0**	**0**	**5**	**0**	**0**	**26**	**0**	**0**	**2**	**0**
INDUSTRIALES	**4.025**	**25**	**0**	**3.560**	**52**	**0**	**3.531**	**72**	**0**	**3.817**	**53**	**0**
Girasol	4.012	25	0	3.437	52	0	3.475	72	0	3.771	53	0
Cártamo	0	0	0	0	0	0	0	0	0	0	0	0
Soja	0	0	0	0	0	0	0	0	0	0	0	0
Colza	12	0	0	122	0	0	55	0	0	45	0	0
Otros Industriales	1	0	0	1	0	0	1	0	0	1	0	0
FLORES,ORNAMENTALES	**0**	**0**	**0**	**0**	**0**	**0**	**0**	**0**	**0**	**0**	**0**	**0**
FORRAJES	**1.789**	**81**	**0**	**1.671**	**94**	**0**	**1.417**	**89**	**0**	**1.546**	**75**	**0**
Vallico	0	1	0	3	1	0	3	0	0	1	1	0
Alfalfa	380	8	0	374	8	0	322	7	0	372	8	0
Esparceta	576	0	0	528	3	0	470	7	0	539	3	0
Veza Forrajera	66	0	0	86	0	0	96	0	0	53	0	0
Otros Forrajes	767	72	0	680	82	0	526	75	0	582	64	0
HORTALIZAS	**37**	**29**	**0**	**37**	**28**	**0**	**4**	**59**	**0**	**34**	**31**	**0**
Col,Repollo	0	0	0	0	0	0	0	0	0	0	0	0
Espárrago	0	0	0	0	0	0	0	0	0	0	0	0
Tomate	0	0	0	0	0	0	0	0	0	0	0	0
Pimiento	0	0	0	0	0	0	0	0	0	0	0	0
Coliflor	0	0	0	0	0	0	0	0	0	0	0	0
Cebolla	0	0	0	0	0	0	0	0	0	0	0	0
Puerro	0	0	0	0	0	0	0	0	0	0	0	0
Guisante Verde	0	0	0	0	0	0	0	0	0	0	0	0
Cereales Grano	0	0	0	0	0	0	0	0	0	0	0	0
Endivia	0	0	0	0	0	0	0	0	0	0	0	0
Otras Hortalizas	37	29	0	37	28	0	4	59	0	34	31	0
TOTAL HERBÁCEOS	**43.760**	**1.313**	**0**	**43.619**	**1.331**	**0**	**43.275**	**1.500**	**0**	**43.150**	**1.325**	**0**

NOTA: Regadío 1ª y 2ª cosecha.

SUPERFICIES OCUPADAS POR CULTIVOS LEÑOSOS. PROVINCIA DE ZARAGOZA COMARCA MAPA: DAROCA

CULTIVOS (datos en hectáreas)	AÑOS											
	2.011				2.012				2013			
	Secano no Productivo	Secano Productivo	Regadío no Productivo	Regadio Productivo	Secano no Productivo	Secano Productivo	Regadío no Productivo	Regadio Productivo	Secano no Productivo	Secano Productivo	Regadío no Productivo	Regadio Productivo
LEÑOSOS	**27**	**3.271**	**0**	**98**	**34**	**3.229**	**2**	**93**	**41**	**3.255**	**6**	**92**
FRUTALES	**19**	**2.112**	**0**	**89**	**27**	**2.093**	**2**	**84**	**24**	**2.134**	**6**	**84**
Manzano	0	0	0	3	0	0	0	1	0	0	0	1
Peral	0	1	0	23	0	1	0	23	0	4	0	24
Membrillero	0	0	0	0	0	0	0	0	0	0	0	0
Albaricoquero	0	2	0	0	0	2	0	0	0	3	0	0
Cerezo	6	158	0	3	10	164	2	3	7	179	6	3
Melocotonero	0	1	0	1	0	0	0	2	0	0	0	2
Ciruelo	0	12	0	7	0	11	0	6	0	9	0	6
Almendro	13	1.937	0	38	17	1.914	0	35	17	1.938	0	35
Nogal	0	1	0	14	0	1	0	14	0	1	0	13
Nectarina	0	0	0	0	0	0	0	0	0	0	0	0
Otros frutales	0	0	0	0	0	0	0	0	0	0	0	0
VIÑEDO	**8**	**1.144**	**0**	**9**	**7**	**1.122**	**0**	**9**	**17**	**1.106**	**0**	**8**
Viñedo uva.mesa	0	0	0	0	0	0	0	0	0	0	0	0
Uva Vino	8	1144	0	9	7	1.122	0	9	17	1.106	0	8
OLIVAR	**0**	**15**	**0**	**0**	**0**	**14**	**0**	**0**	**0**	**15**	**0**	**0**
Olivar Aceite	0	15	0	0	0	14	0	0	0	15	0	0
TOT. VIVEROS	**0**	**0**	**0**	**0**	**0**	**0**	**0**	**0**	**0**	**0**	**0**	**0**

COMARCA MAPA: DAROCA (ZARAGOZA)

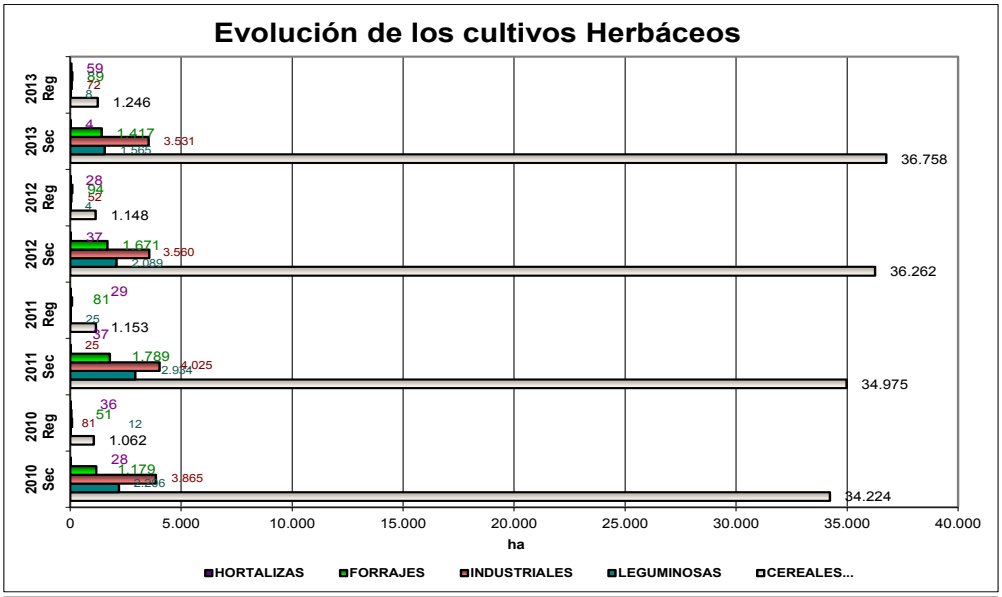

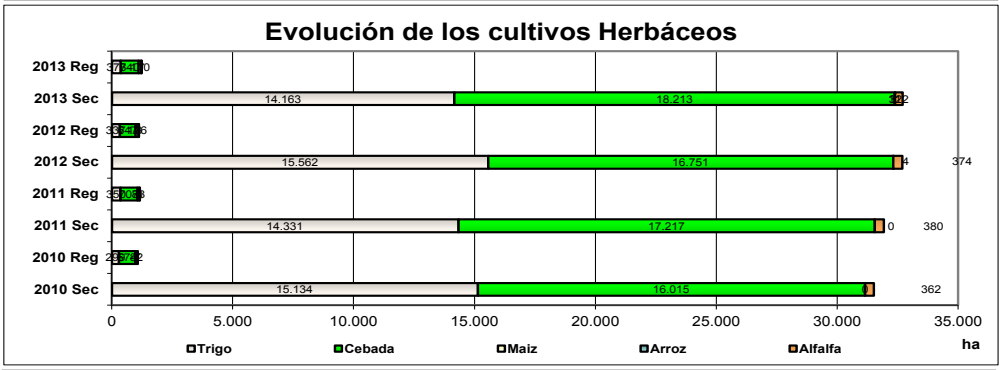

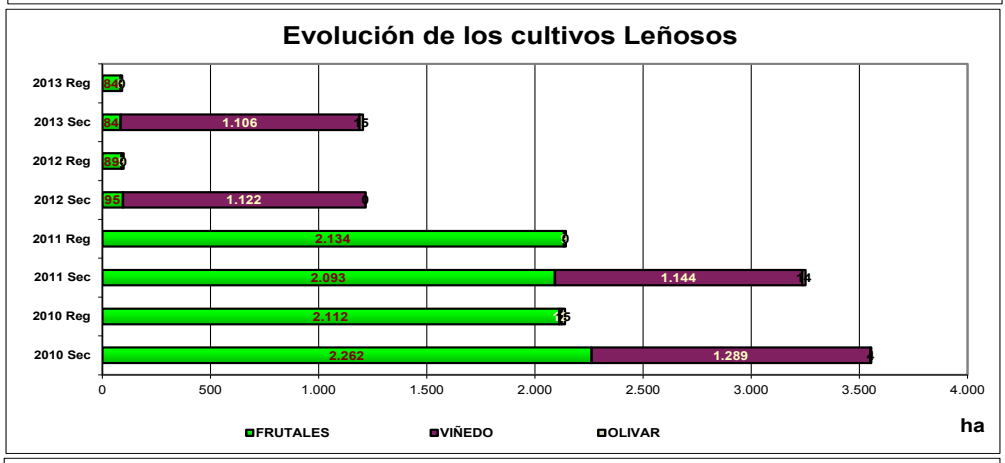

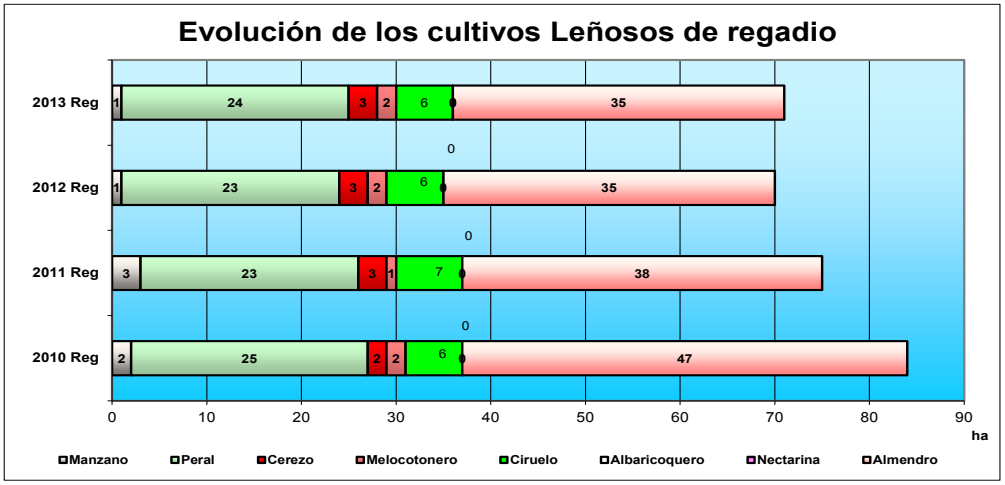

SUPERFICIES OCUPADAS POR CULTIVOS HERBÁCEOS. PROVINCIA DE ZARAGOZA COMARCA MAPA: CASPE

CULTIVOS (datos en hectáreas)	AÑOS											
	2.011			2.012			2.013			MEDIA (2010-2013)		
	Secano	Regadío 1ªC	Regadio 2ªC	Secano	Regadío 1ªC	Regadio 2ªC	Secano	Regadío 1ªC	Regadio 2ªC	Secano	Regadío 1ªC	Regadio 2ªC
CEREALES	**23.543**	**4.934**	**0**	**23.730**	**4.413**	**500**	**25.315**	**5.863**	**0**	**24.029**	**4.938**	**125**
Trigo	13.724	1.640	0	12.379	1.434	0	11.760	864	0	13.339	1.309	0
Cebada	7.673	1.863	0	8.475	2.226	0	10.389	3.007	0	8.261	2.262	0
Avena	2.009	22	0	2.491	14	0	2.717	127	0	2.160	43	0
Centeno	0	0	0	252	0	0	294	0	0	138	0	0
Arroz	0	55	0	0	48	0	0	43	0	0	50	0
Maiz	20	1.320	0	3	627	500	7	1.730	0	11	1.223	125
Sorgo	0	4	0	1	43	0	0	37	0	0	23	0
Otros Cereales	117	30	0	129	21	0	148	55	0	120	29	0
LEGUMINOSAS	**5.571**	**78**	**0**	**5.989**	**32**	**0**	**5.521**	**49**	**0**	**5.313**	**125**	**0**
Habas Secas	0	0	0	0	0	0	0	0	0	0	0	0
Lentejas	0	0	0	0	0	0	0	0	0	0	0	0
Garbanzos	0	0	0	0	0	0	0	22	0	0	6	0
Guisantes Secos	65	26	0	20	20	0	0	22	0	24	92	0
Veza	3.210	24	0	3.208	6	0	834	16	0	2.447	21	0
Yeros	2.271	0	0	2.706	4	0	4.587	3	0	2.798	2	0
Otras Leguminosas	25	28	0	55	2	0	100	-14	0	45	4	0
TUBERCULOS.	**0**	**0**	**0**	**0**	**0**	**0**	**0**	**0**	**0**	**0**	**0**	**0**
INDUSTRIALES	**2**	**29**	**0**	**2**	**35**	**45**	**156**	**52**	**45**	**1**	**26**	**15**
Girasol	0	1	0	0	2	45	0	2	45	0	3	15
Cártamo	0	0	0	0	0	0	0	0	0	0	0	0
Soja	0	0	0	0	0	0	0	0	0	0	0	0
Colza	0	4	0	0	9	0	156	28	0	0	4	0
Otros Industriales	2	24	0	2	24	0	0	22	0	1	18	0
FLORES,ORNAMENTALES	**0**	**0**	**0**	**0**	**0**	**0**	**0**	**0**	**0**	**0**	**0**	**0**
FORRAJES	**2.287**	**1.667**	**0**	**1.965**	**1.770**	**0**	**1.107**	**1.837**	**0**	**2.159**	**1.837**	**0**
Vallico	2	77	0	2	137	0	6	185	0	2	111	0
Alfalfa	1.639	1.336	0	1.422	1.306	0	734	1.291	0	1.589	1.453	0
Esparceta	0	0	0	0	0	0	0	0	0	0	0	0
Veza Forrajera	196	6	0	131	4	0	31	39	0	168	12	0
Otros Forrajes	450	248	0	410	323	0	336	322	0	400	261	0
HORTALIZAS	**3**	**871**	**0**	**2**	**1.273**	**0**	**5**	**1.129**	**0**	**2**	**800**	**0**
Col,Repollo	0	0	0	0	0	0	0	0	0	0	0	0
Espárrago	0	0	0	0	1	0	0	0	0	0	0	0
Tomate	0	44	0	0	35	0	0	30	0	0	51	0
Pimiento	0	0	0	0	0	0	0	0	0	0	0	0
Coliflor	0	0	0	0	0	0	0	0	0	0	0	0
Cebolla	0	0	0	0	0	0	0	2	0	0	0	0
Puerro	0	0	0	0	0	0	0	0	0	0	0	0
Guisante Verde	0	714	0	0	1.150	0	0	1.085	0	0	637	0
Cereales Grano	0	0	0	0	80	0	0	0	0	0	27	0
Endivia	0	0	0	0	0	0	0	0	0	0	0	0
Otras Hortalizas	3	113	0	2	7	0	5	12	0	2	84	0
TOTAL HERBÁCEOS	**31.406**	**7.579**	**0**	**31.688**	**7.523**	**545**	**32.104**	**8.930**	**45**	**31.504**	**7.725**	**140**

NOTA: Regadío 1ª y 2ª cosecha.

SUPERFICIES OCUPADAS POR CULTIVOS LEÑOSOS. PROVINCIA DE ZARAGOZA COMARCA MAPA: CASPE

CULTIVOS (datos en hectáreas)	AÑOS											
	2.011				2.012				2013			
	Secano no Productivo	Secano Productivo	Regadío no Productivo	Regadio Productivo	Secano no Productivo	Secano Productivo	Regadío no Productivo	Regadio Productivo	Secano no Productivo	Secano Productivo	Regadío no Productivo	Regadio Productivo
LEÑOSOS	**143**	**12.756**	**718**	**7.926**	**118**	**12.325**	**817**	**8.151**	**234**	**11.580**	**1.175**	**8.918**
FRUTALES	**140**	**8.103**	**715**	**5.236**	**111**	**7.855**	**809**	**5.428**	**229**	**7.242**	**1.124**	**6.142**
Manzano	0	0	0	16	0	0	0	17	0	0	0	16
Peral	0	0	1	146	0	0	5	124	0	0	4	122
Membrillero	0	0	0	0	0	0	0	0	0	0	0	0
Albaricoquero	1	14	69	250	1	0	100	301	3	3	122	590
Cerezo	2	30	56	797	7	30	145	762	23	30	153	773
Melocotonero	7	39	264	1.459	7	40	332	1.504	49	67	353	1.653
Ciruelo	1	3	3	235	0	9	2	220	13	3	12	213
Almendro	129	8.006	53	1.486	83	7.767	94	1.525	108	7.107	255	1.732
Nogal	0	0	0	1	0	0	0	2	0	0	0	2
Nectarina	0	11	269	843	13	7	131	967	24	32	225	1.035
Otros frutales	0	0	0	3	0	2	0	6	9	0	0	6
VIÑEDO	**3**	**622**	**2**	**209**	**7**	**576**	**5**	**204**	**5**	**572**	**21**	**202**
Viñedo uva.mesa	0	0	0	95	0	0	5	95	0	6	21	94
Uva Vino	3	622	2	114	7	576	0	109	5	566	0	108
OLIVAR	**0**	**4.029**	**0**	**2.480**	**0**	**3.890**	**1**	**2.499**	**0**	**3.762**	**0**	**2.572**
Olivar Aceite	0	4.029	0	2.480	0	3.890	1	2.499	0	3.762	0	2.572
TOT. VIVEROS	**0**	**4**	**2**	**2**	**0**	**4**	**2**	**20**	**0**	**4**	**30**	**2**

COMARCA MAPA: CASPE (ZARAGOZA)

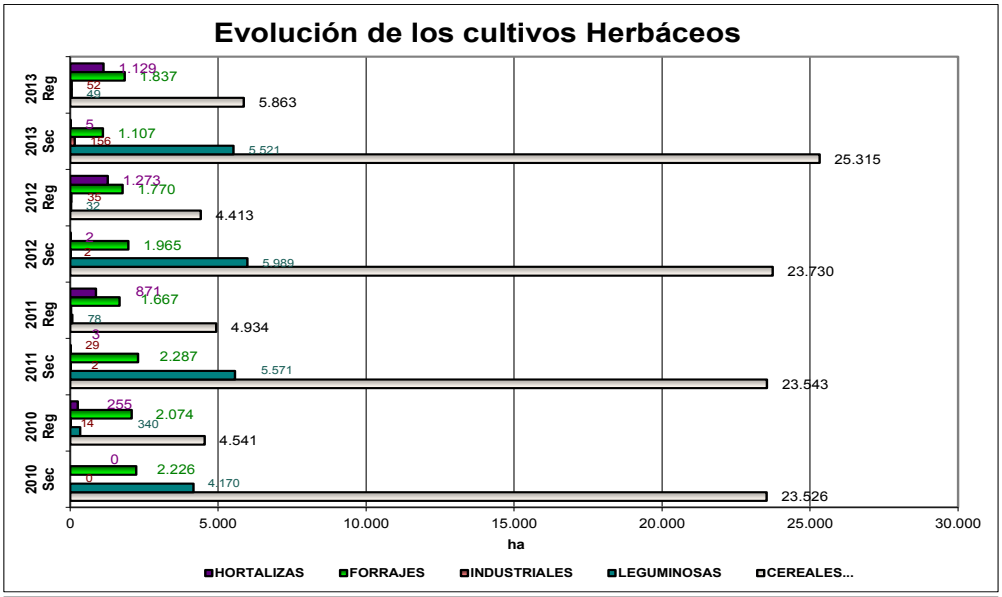

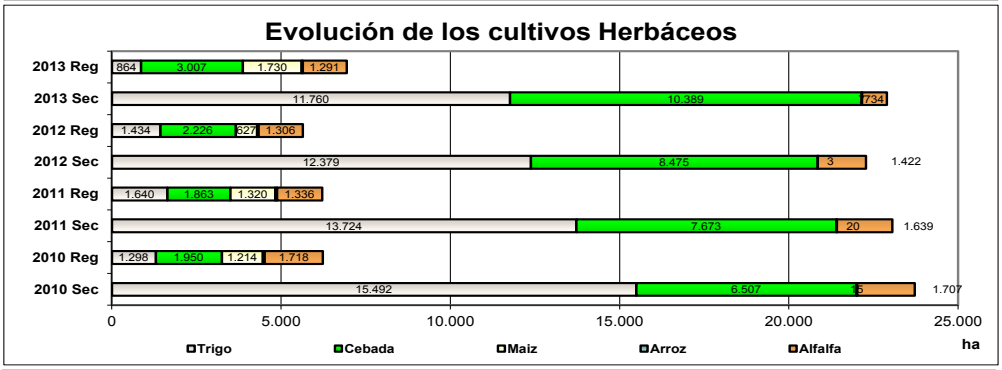

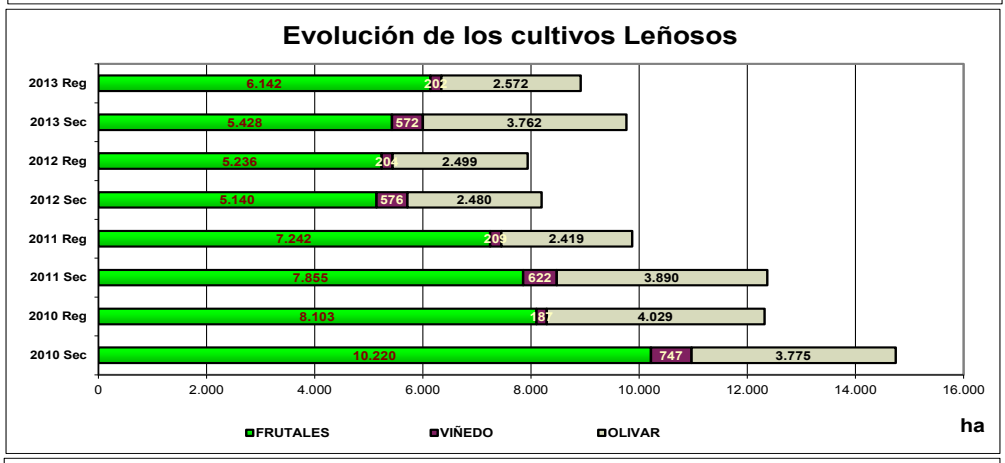

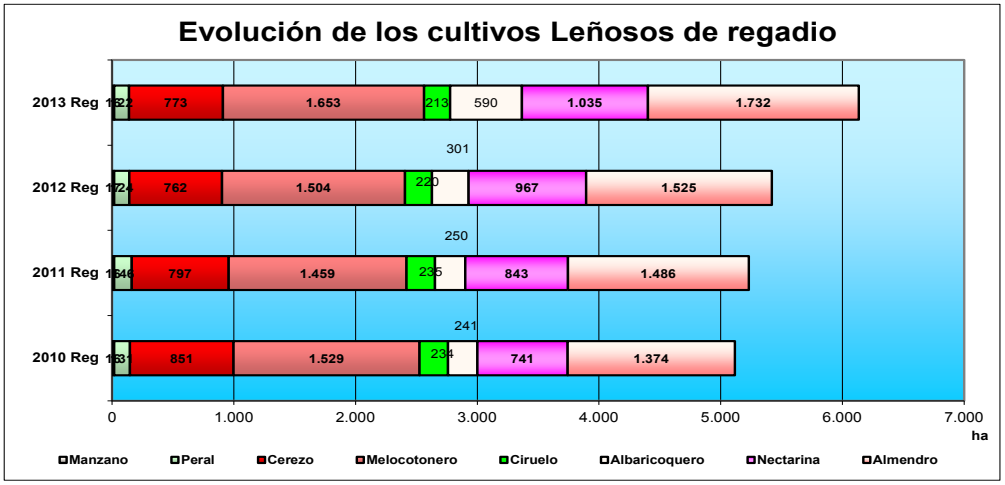

RESULTADOS DE LA ENCUESTA SOBRE SUPERFICIES 2013 (ha)(*)
COMUNIDAD AUTÓNOMA DE ARAGÓN

Cultivo o cubierta	Secano	Regadío	Invernadero	Total
TRIGO DURO	97.061	9.107		**106.168**
TRIGO BLANDO Y SEMIDURO	122.222	28.776		**150.998**
CEBADA DE 2 CARRERAS	398.985	78.268		**477.254**
CEBADA DE 6 CARRERAS	17.023	2.145		**19.167**
AVENA	30.891	723		**31.614**
CENTENO	18.306	73		**18.379**
TRITICALE	9.740	446		**10.187**
MEZCLA DE CEREALES DE INVIERNO	1.546	17		**1.563**
ARROZ		7.831		**7.831**
MAIZ	1.141	71.495		**72.636**
SORGO		392		**392**
OTROS CEREALES GRANO		72		**72**
CEREALES GRANO (CE)	**696.916**	**199.345**		**896.261**
JUDIAS SECAS				
HABAS SECAS		249		**249**
LENTEJAS				
GARBANZOS				
GUISANTES SECOS	16.545	1.881		**18.426**
VEZA	9.670	352		**10.023**
ALTRAMUZ				
ALGARROBAS				
YEROS	9.400			**9.400**
OTRAS LEGUMINOSAS GRANO				
LEGUMINOSAS GRANO (LE)	**35.615**	**2.482**		**38.098**
PATATA	27	861		**888**
BATATA				
CHUFA				
OTROS TUBERCULOS PARA CONSUMO				
TUBERCULOS C. H. (TU)	**27**	**861**		**888**
CAÑA DE AZUCAR				
REMOLACHA AZUCARERA				
ALGODON				
LINO				
GIRASOL	10.027	1.679		**11.706**
SOJA				
COLZA	2.270	1.015		**3.285**
CACAHUETE				
OTRAS OLEAGINOSAS	24			**24**
TABACO				
TOMATE INDUSTRIA		628		**628**
LUPULO				
PIMIENTO PARA PIMENTON				
CONDIMENTOS, PIMENTON, ANIS, AZAFRAN,ETC)		9		**9**
AROMATICAS (LAVANDA,LAVANDIN,ETC)	74			**74**
OTROS CULTIVOS INDUSTRIALES				
INDUSTRIALES (IN)	**12.396**	**3.331**		**15.726**
MAIZ FORRAJERO	162	773		**935**
ALFALFA	24.842	72.189		**97.031**
VEZA (veza+avena) PARA FORRAJE	2.977	280		**3.257**
OTROS FORRAJES (CEREAL INV,SORGO,TREBOL)	17.252	15.399		**32.651**
PRADERAS POLIFITAS	8.065	2.385		**10.450**
NABO FORRAJERO				
REMOLACHA FORRAJERA	15			**15**
COLES Y BERZAS FORRAJERAS				
OTRAS PLANTAS DE ESCARDA FORRAJERA		14		**14**
FORRAJERAS (FO)	**53.312**	**91.040**		**144.353**

(*) Nota: Las superfcies ofrecidas en estos cuadros reflejan el resultado de una operación estadística por muestreo y se refieren a la cubierta del suelo en el momento de la investigación de campo (verano del año 2012). No constituyen por tanto la cifra oficial que se difundirá en el anuario de estadística agraria.

(**) Las superficies de frutales cítricos y no cítricos en secano incluyen las de plantaciones abandonadas.

RESULTADOS DE LA ENCUESTA SOBRE SUPERFICIES 2013 (ha)(*)
COMUNIDAD AUTÓNOMA DE ARAGÓN

Cultivo o cubierta	Secano	Regadío	Invernadero	Total
COL REPOLLO		244		**244**
COL BROCOLI		53		**53**
ESPARRAGO		13		**13**
ESPINACA				
MAIZ DULCE		46		**46**
APIO				
LECHUGA		1		**1**
LOMBARDA				
ACELGA				
ESCAROLA				
TOMATE		84		**84**
SANDIA		370		**370**
MELON		23		**23**
CALABACIN		3		**3**
PEPINO		3		**3**
BERENJENA				
PIMIENTO		146		**146**
PUERRO		297		**297**
ALCACHOFA		8		**8**
COLIFLOR		18		**18**
AJO		15		**15**
CEBOLLA		2.095		**2.095**
ZANAHORIA				
JUDIAS VERDES		9		**9**
GRELO				
GUISANTE VERDE	22	1.784		**1.806**
HABAS VERDES		75		**75**
FRESA-FRESON				
CALABAZA	7			**7**
REMOLACHA MESA				
CHAMPIÑON				
OTRAS HORTALIZAS		5	21	**26**
FLORES Y ORNAMENTALES		22	9	**31**
HUERTO VACIO	50	35		**85**
HORTALIZAS Y FLORES (HO)	**79**	**5.346**	**30**	**5.455**
BARBECHO	427.889			**427.889**
BARBECHO REGADIO		10.420		**10.420**
BARBECHOS	**427.889**	**10.420**		**438.309**
NARANJO				
MANDARINO				
LIMONERO				
POMELO				
NARANJO AMARGO				
OTROS CITRICOS				
FRUTALES CITRICOS (CI)				

(*) Nota: Las superfcies ofrecidas en estos cuadros reflejan el resultado de una operación estadística por muestreo y se refieren a la cubierta del suelo en el momento de la investigación de campo (verano del año 2012). No constituyen por tanto la cifra oficial que se difundirá en el anuario de estadística agraria.

(**) Las superficies de frutales cítricos y no cítricos en secano incluyen las de plantaciones abandonadas.

RESULTADOS DE LA ENCUESTA SOBRE SUPERFICIES 2013 (ha)(*) COMUNIDAD AUTÓNOMA DE ARAGÓN				
Cultivo o cubierta	**Secano**	**Regadío**	**Invernadero**	**Total**
MANZANO	508	4.643		**5.151**
PERAL	1.021	4.973		**5.994**
MEMBRILERO	7			**7**
NISPERO	5			**5**
ALBARICOQUERO	214	3.240		**3.454**
CEREZO Y GUINDO	5.180	6.002		**11.181**
MELOCOTONERO Y NECTARINAS	852	19.600		**20.451**
CIRUELO	218	1.524		**1.742**
HIGUERA	29	163		**192**
CHIRIMOYO				
AGUACATE				
CAQUI		45		**45**
PLATANERA				
KIWI				
CHUMBERA				
MANGO				
GRANADO		5		**5**
PAPAYA				
PIÑA				
ALMENDRO	70.723	7.430		**78.153**
ALMENDRO ABANDONADO	12.699			**12.699**
ALMENDRO NO COMERCIAL	65			**65**
NOGAL FRUTO	201	235		**436**
AVELLANO	15			**15**
CASTAÑO FRUTO				
PISTACHO				
FRAMBUESO				
OTROS FRUTALES				
FRUTALES NO CITRICOS (FR)	**91.736**	**47.860**		**139.596**
UVA DE MESA				
UVA DE MESA BLANCA SIN SEMILLA				
UVA DE MESA BLANCA CON SEMILLA				
UVA DE MESA ROJA SIN SEMILLA				
UVA DE MESA ROJA CON SEMILLA				
UVA DE TRANSFORMACION	27.261	10.219		**37.481**
VIÑEDO (VI)	**27.261**	**10.219**		**37.481**
ACEITUNA DE MESA		7		**7**
ACEITUNA DE DOBLE APTITUD	1.308	140		**1.447**
ACEITUNA DE ALMAZARA	46.662	10.977		**57.639**
OLIVAR (OL)	**47.970**	**11.124**		**59.094**
ALGARROBO				
OTROS CULTIVOS LEÑOSOS				
OTROS CULTIVOS LEÑOSOS (OC)				
VIVEROS	120	395	161	**676**
VIVEROS (VV)	**120**	**395**	**161**	**676**
SUPERFICIE VACIA INVERNADERO			29	**29**
INVERNADEROS VACIOS			**29**	**29**
HUERTOS FAMILIARES	613	4.647	8	**5.268**
HUERTOS FAMILIARES	**613**	**4.647**	**8**	**5.268**
PRADOS NATURALES (en regadio)		113		**113**
PRADOS NATURALES (en secano)	3.516			**3.516**
PASTIZAL ALTA MONTAÑA	83.891			**83.891**
PASTIZALES	130.879			**130.879**
PASTIZAL MATORRAL	107.667			**107.667**
PRADOS Y PASTIZALES	**325.953**	**113**		**326.066**

(*) Nota: Las superfcies ofrecidas en estos cuadros reflejan el resultado de una operación estadística por muestreo y se refieren a la cubierta del suelo en el momento de la investigación de campo (verano del año 2012). No constituyen por tanto la cifra oficial que se difundirá en el anuario de estadística agraria.

(**) Las superficies de frutales cítricos y no cítricos en secano incluyen las de plantaciones abandonadas.

RESULTADOS DE LA ENCUESTA SOBRE SUPERFICIES 2013 (ha)(*) COMUNIDAD AUTÓNOMA DE ARAGÓN

Cultivo o cubierta	Secano	Regadío	Invernadero	Total
CHOPO	5.687	3.882		**9.570**
CONIFERAS	742.947			**742.947**
FRONDOSAS CRECIMIENTO LENTO	201.697			**201.697**
FRONDOSAS CRECIMIENTO RAPIDO	7.204			**7.204**
CONIFERAS Y FRONDOSAS	267.409			**267.409**
MATORRAL	853.552			**853.552**
SUPERFICIE FORESTAL	**2.078.496**	**3.882**		**2.082.379**
ERIAL	250.772			**250.772**
ESPARTIZAL	3.217			**3.217**
BALDIO	106.374			**106.374**
IMPRODUCTIVO	36.469			**36.469**
NO AGRICOLA	126.104			**126.104**
AGUAS INTERIORES	57.442			**57.442**
OTRAS SUPERFICIES	**580.377**			**580.377**
SUPERFICIE GEOGRAFICA	**4.378.760**	**391.067**	**227**	**4.770.054**

(*) Nota: Las superfcies ofrecidas en estos cuadros reflejan el resultado de una operación estadística por muestreo y se refieren a la cubierta del suelo en el momento de la investigación de campo (verano del año 2012). No constituyen por tanto la cifra oficial que se difundirá en el anuario de estadística agraria.

(**) Las superficies de frutales cítricos y no cítricos en secano incluyen las de plantaciones abandonadas.

ENCUESTA SOBRE SUPERFICIES Y RENDIMIENTOS DE CULTIVOS EN ARAGÓN (ESYRCE) RESULTADOS 2011-2013. (ha)

Grupo	Cultivo	2011			Total 2010	2012			Total 2011	2013			Total 2012
		Secano	Regadío	Invernadero		Secano	Regadío	Invernadero		Secano	Regadío	Invernadero	
Cereales grano	Trigo duro	121.883	14.920		**136.803**	107.843	13.845		**121.688**	97.061	9.107		**106.168**
	Trigo blando y semiduro	105.784	35.915		**141.700**	127.371	35.654		**163.025**	122.222	28.776		**150.998**
	Cebada de 2 carreras	368.491	64.890		**433.381**	368.571	64.644		**433.215**	398.985	78.268		**477.254**
	Cebada de 6 carreras	26.753	1.906		**28.659**	19.351	273		**19.624**	17.023	2.145		**19.167**
	Avena	24.187	1.321		**25.508**	24.221	1.771		**25.992**	30.891	723		**31.614**
	Centeno	15.031			**15.031**	15.428	313		**15.741**	18.306	73		**18.379**
	Triticale	3.040	247		**3.287**	10.135	874		**11.009**	9.740	446		**10.187**
	Mezcla de cereales de invierno	1.342	61		**1.403**	1.516	167		**1.684**	1.546	17		**1.563**
	Arroz		14.543		**14.543**		6.896		**6.896**		7.831		**7.831**
	Maíz	185	67.502		**67.687**	664	62.121		**62.784**	1.141	71.495		**72.636**
	Sorgo		153		**153**		355		**355**		392		**392**
	Otros cereales grano										72		**72**
Total Cereales grano		**666.697**	**201.457**		**868.154**	**675.101**	**186.913**		**862.014**	**696.916**	**199.345**		**896.261**
Leguminosas grano	Judías secas									0	0	0	**0**
	Habas secas		330		**330**		105		**105**		249		**249**
	Lentejas	1.262			**1.262**	955			**955**	0	0	0	**0**
	Garbanzos	355			**355**					0	0	0	**0**
	Guisantes secos	21.389	1.512		**22.902**	28.013	1.285		**29.298**	16.545	1.881		**18.426**
	Veza	28.604	235		**28.839**	28.996			**28.996**	9.670	352		**10.023**
	Altramuz									0	0	0	**0**
	Algarrobas									0	0	0	**0**
	Yeros	7.983			**7.983**	7.895	31		**7.925**	9.400			**9.400**
	Otras leguminosas grano	268			**268**	268			**268**	0	0	0	**0**
Leguminosas grano		**59.861**	**2.077**		**61.938**	**66.127**	**1.421**		**67.548**	**35.615**	**2.482**		**38.098**
Tubérculos consumo humano	Patata	19	244		**263**	16	305		**321**	27	861		**888**
	Batata									0	0	0	**0**
	Chufa									0	0	0	**0**
	Otros tubérculos para consumo humano									0	0	0	**0**
Tubérculos consumo humano		**19**	**244**		**263**	**16**	**305**		**321**	**27**	**861**		**888**
Cultivos Industriales	Caña de azucar									0	0	0	**0**
	Remolacha azucarera									0	0	0	**0**
	Algodón									0	0	0	**0**
	Lino									0	0	0	**0**

ENCUESTA SOBRE SUPERFICIES Y RENDIMIENTOS DE CULTIVOS EN ARAGÓN (ESYRCE) RESULTADOS 2011-2013. (ha)

Grupo	Cultivo	2011			Total 2010	2012			Total 2011	2013			Total 2012
		Secano	Regadío	Invernadero		Secano	Regadío	Invernadero		Secano	Regadío	Invernadero	
Cultivos industriales	Girasol	12.821	1.895		**14.716**	8.890	4.056		**12.946**	10.027	1.679		**11.706**
	Soja	571	34		**605**					0	0	0	**0**
	Colza	529	1.073		**1.602**	94	1.190		**1.284**	2.270	1.015		**3.285**
	Cacahuete									0	0	0	**0**
	Otras oleaginosas						30		**30**	24			**24**
	Tabaco									0	0	0	**0**
	Tomate industria		793		**793**		854		**854**		628		**628**
	Lúpulo									0	0	0	**0**
	Pimiento para pimenton									0	0	0	**0**
	Condimentos (pimenton, anis, azafrán..)		2		**2**						9		**9**
	Aromaticas (lavanda,lavandín...)	190			**190**	100			**100**	74			**74**
	Otros cultivos industriales									0	0	0	**0**
Cultivos industriales		**14.109**	**3.797**		**17.907**	**9.084**	**6.129**		**15.213**	**12.396**	**3.331**		**15.726**
Cultivos forrajeros	Maíz forrajero	145	102		**247**	110	990		**1.100**	162	773		**935**
	Alfalfa	26.599	72.437		**99.035**	26.561	72.518		**99.079**	24.842	72.189		**97.031**
	Veza (veza+avena) para forraje	2.856			**2.856**	2.116	93		**2.209**	2.977	280		**3.257**
	Otros forrajes (cereal invierno, leguminosas..)	24.202	18.386		**42.588**	20.314	16.020		**36.333**	17.252	15.399		**32.651**
	Praderas polifitas	6.552	1.609		**8.161**	7.033	1.775		**8.808**	8.065	2.385		**10.450**
	Nabo forrajero		164		**164**					0	0	0	**0**
	Remolacha forrajera	15			**15**	15			**15**	15			**15**
	Coles y berzas forrajeras									0	0	0	**0**
	Otras plantas de escarda forrajeras						14		**14**		14		**14**
Cultivos forrajeros		**60.368**	**92.698**		**153.066**	**56.148**	**91.409**		**147.557**	**53.312**	**91.040**		**144.353**
Hortalizas y flores	Col repollo		348		**348**		244		**244**		244		**244**
	Col brócoli		97		**97**						53		**53**
	Esparrago		2		**2**		13		**13**		13		**13**
	Espinaca									0	0	0	**0**
	Maíz dulce										46		**46**
	Apio									0	0	0	**0**
	Lechuga						21		**21**		1		**1**
	Lombarda									0	0	0	**0**
	Acelga					14			**14**	0	0	0	**0**
	Escarola									0	0	0	**0**
	Tomate	12	180		**193**		9		**9**		84		**84**
	Sandía		265		**265**		327		**327**		370		**370**
	Melón	7		1	**7**	4			**4**		23		**23**
	Calabacín		93		**93**		47		**47**		3		**3**
	Pepino			11	**11**						3		**3**
	Berenjena									0	0	0	**0**
	Pimiento		146		**146**		111		**111**		146		**146**
	Puerro		31		**31**		86		**86**		297		**297**
	Alcachofa		3		**3**		1		**1**		8		**8**
	Coliflor										18		**18**
	Ajo		15		**15**		1		**1**		15		**15**
	Cebolla		1.664		**1.664**		1.317		**1.317**		2.095		**2.095**
	Zanahoria									0	0	0	**0**
	Judías verdes										9		**9**
	Grelo									0	0	0	**0**
	Guisantes verdes		1.072		**1.072**		1.406		**1.406**	22	1.784		**1.806**
	Habas verdes	37	1		**38**		21		**21**		75		**75**
	Fresa-fresón									0	0	0	**0**
	Calabaza		16		**16**		40	19	**59**	7			**7**
	Remolacha mesa						7		**7**	0	0	0	**0**
	Champiñón									0	0	0	**0**
	Otras hortalizas	14	4	40	**58**			11	**11**		5	21	**26**
	Flores y ornamentales		22	9	**31**		15	9	**24**		22	9	**31**
	Huerto vacío	52	75		**127**	90	233		**323**	50	35		**85**
Hortalizas y flores		**122**	**4.035**	**61**	**4.217**	**107**	**3.897**	**40**	**4.044**	**79**	**5.346**	**30**	**5.455**

ENCUESTA SOBRE SUPERFICIES Y RENDIMIENTOS DE CULTIVOS EN ARAGÓN (ESYRCE) RESULTADOS 2011-2013. (ha)

Grupo	Cultivo	2011			Total 2010	2012			Total 2011	2013			Total 2012
		Secano	Regadío	Invernadero		Secano	Regadío	Invernadero		Secano	Regadío	Invernadero	
Barbechos	Barbecho	436.385			**436.385**	431.317			**431.317**	427.889			**427.889**
	Barbecho regadío		5.365		**5.365**		16.128		**16.128**		10.420		**10.420**
Barbechos		**436.385**	**5.365**		**441.750**	**431.317**	**16.128**		**447.445**	**427.889**	**10.420**		**438.309**
Frutales no cítricos	Manzano	528	5.021		**5.549**	565	4.737		**5.303**	508	4.643		**5.151**
	Peral	940	5.872		**6.812**	1.014	5.626		**6.639**	1.021	4.973		**5.994**
	Membrillero	7			**7**	8	1		**9**	7			**7**
	Nispero					2			**2**	5			**5**
	Albaricoquero	195	2.162		**2.357**	250	2.852		**3.102**	214	3.240		**3.454**
	Cerezo y guindo	5.768	5.799		**11.567**	5.474	5.860		**11.334**	5.180	6.002		**11.181**
	Melocotonero y nectarina	420	17.979		**18.399**	863	17.826		**18.689**	852	19.600		**20.451**
	Ciruelo	297	1.752		**2.049**	323	1.596		**1.920**	218	1.524		**1.742**
	Higuera	23	57		**80**	25	138		**162**	29	163		**192**
	Chirimoyo									0	0	0	**0**
	Aguacate									0	0	0	**0**
	Caqui		44		**44**		45		**45**		45		**45**
	Platanera									0	0	0	**0**
	Kiwi									0	0	0	**0**
	Chumbera									0	0	0	**0**
	Mango									0	0	0	**0**
	Granado										5		**5**
	Papaya									0	0	0	**0**
	Piña									0	0	0	**0**
	Almendro	71.785	7.512		**79.297**	71.743	7.225		**78.968**	70.723	7.430		**78.153**
	Almendro abandonado	12.187			**12.187**	11.905			**11.905**	12.699			**12.699**
	Almendro no comercial	70	6		**76**	68	7		**76**	65			**65**
	Nogal fruto	206	166		**372**	203	216		**419**	201	235		**436**
	Avellano	13			**13**	13	1		**14**	15			**15**
	Castaño fruto									0	0	0	**0**
	Pistacho									0	0	0	**0**
	Frambueso	6			**6**					0	0	0	**0**
	Otros frutales									0	0	0	**0**
Frutales no cítricos		**92.444**	**46.370**		**138.814**	**92.456**	**46.131**		**138.586**	**91.736**	**47.860**		**139.596**
Viñedo	Uva de mesa									0	0	0	**0**
	Uva de transformacion	27.739	10.647		**38.386**	27.194	10.231		**37.425**	27.261	10.219		**37.481**
Viñedo		**27.739**	**10.647**		**38.386**	**27.194**	**10.231**		**37.425**	**27.261**	**10.219**		**37.481**
Olivar	Aceituna de mesa						3		**3**		7		**7**
	Aceituna de doble aptitud	1.275	140		**1.415**	1.285	140		**1.425**	1.308	140		**1.447**
	Aceituna de almazara	46.985	11.374		**58.359**	46.727	11.323		**58.050**	46.662	10.977		**57.639**
Olivar		**48.260**	**11.513**		**59.774**	**48.012**	**11.465**		**59.477**	**47.970**	**11.124**		**59.094**
Otros cultivos leñosos	Algarrobo									0	0	0	**0**
	Otros cultivos leñosos									0	0	0	**0**
Total otros cultivos leñosos										**0**	**0**	**0**	**0**
Viveros	Viveros	215	399	171	**785**	127	611	161	**899**	120	395	161	**676**
Total Viveros		**215**	**399**	**171**	**785**	**127**	**611**	**161**	**899**	**120**	**395**	**161**	**676**
Superficie vacía invernadero	Superficie vacía invernadero							10	**10**			29	**29**
Superficie vacía invernadero								**10**	**10**			**29**	**29**
Huertos familiares	Huertos familiares	484	4.785		**5.269**	444	4.656	4	**5.104**	613	4.647	8	**5.268**
Huertos familiares		**484**	**4.785**		**5.269**	**444**	**4.656**	**4**	**5.104**	**613**	**4.647**	**8**	**5.268**
Prados y pastos	Prados naturales (en regadío)		123		**123**		118		**118**		113		**113**
	Prados naturales (en secano)	3.423			**3.423**	3.423			**3.423**	3.516			**3.516**
	Pastizal alta montaña	84.300			**84.300**	85.646			**85.646**	83.891			**83.891**
	Pastizales	129.485			**129.485**	129.635			**129.635**	130.879			**130.879**
	Pastizal matorral	105.574			**105.574**	105.532			**105.532**	107.667			**107.667**
Prados y pastos		**322.782**	**123**		**322.904**	**324.237**	**118**		**324.354**	**325.953**	**113**		**326.066**

ENCUESTA SOBRE SUPERFICIES Y RENDIMIENTOS DE CULTIVOS EN ARAGÓN (ESYRCE) RESULTADOS 2011-2013. (ha)

Grupo	Cultivo	2011			Total 2010	2012			Total 2011	2013			Total 2012
		Secano	Regadío	Invernadero		Secano	Regadío	Invernadero		Secano	Regadío	Invernadero	
Superficie forestal	Chopo	5.608	3.875		**9.483**	5.710	3.794		**9.504**	5.687	3.882		**9.570**
	Coníferas	741.716			**741.716**	741.963			**741.963**	742.947			**742.947**
	Frondosas crecimiento lento	197.399			**197.399**	198.127			**198.127**	201.697			**201.697**
	Frondosas crecimiento rápido	7.566			**7.566**	7.040			**7.040**	7.204			**7.204**
	Coníferas y frondosas	266.174			**266.174**	266.341			**266.341**	267.409			**267.409**
	Matorral	856.087			**856.087**	859.174			**859.174**	853.552			**853.552**
Superficie forestal		**2.074.550**	**3.875**		**2.078.425**	**2.078.355**	**3.794**		**2.082.149**	**2.078.496**	**3.882**		**2.082.379**
Otras superficies (no cultivo)	Erial	248.149			**248.149**	248.997			**248.997**	250.772			**250.772**
	Espartizal	3.213			**3.213**	3.217			**3.217**	3.217			**3.217**
	Baldío	109.176			**109.176**	108.846			**108.846**	106.374			**106.374**
	Improductivo	36.997			**36.997**	37.328			**37.328**	36.469			**36.469**
	No agricola	123.373			**123.373**	123.206			**123.206**	126.104			**126.104**
	Aguas interiores	57.493			**57.493**	56.314			**56.314**	57.442			**57.442**
Otras superficies (no cultivo)		**578.401**			**578.401**	**577.907**			**577.907**	**580.377**			**580.377**
Sup sin cultivo (P. Vasco 2004)	Sup sin cultivo (P. Vasco 2004)												
Sup sin cultivo (P. Vasco 2004)													
TOTAL ARAGÓN		**4.382.437**	**387.386**	**232**	**4.770.054**	**4.386.632**	**383.207**	**215**	**4.770.054**	**4.378.760**	**391.067**	**227**	**4.770.054**
TOTAL GENERAL		**4.382.437**	**387.386**	**232**	**4.770.054**	**4.386.632**	**383.207**	**215**	**4.770.054**	**4.378.760**	**391.067**	**227**	**4.770.054**

EL ESTADO DE PRODUCCIÓN DE LOS CULTIVOS LEÑOSOS EN ARAGÓN Y ESPAÑA SEGÚN ENCUESTA ESYRCE - Superficies (ha) -

MANZANO	ARAGÓN	ESPAÑA	ALMENDRO	ARAGÓN	ESPAÑA
Plantación 1º Año	71	1.595	Plantación 1º Año	1.777	8.872
Plantación Joven	217	2.694	Plantación Joven	2.813	25.395
Plantación Producción	4.465	22.465	Plantación Producción	74.379	536.915
Plantación Abandonada	530	1.671	Plantación Abandonada	11.905	85.909
Plantación no comercial	20	4.016	Plantación no comercial	75	21.149
Total	**5.303**	**32.441**	**Total**	**90.949**	**678.241**
PERAL	**ARAGÓN**	**ESPAÑA**	**NOGAL**	**ARAGÓN**	**ESPAÑA**
Plantación 1º Año	81	755	Plantación 1º Año		656
Plantación Joven	795	2.819	Plantación Joven	25	1.585
Plantación Producción	4.795	18.415	Plantación Producción	369	8.615
Plantación Abandonada	941	1.587	Plantación Abandonada	5	258
Plantación no comercial	27	488	Plantación no comercial	19	645
Total	**6.639**	**24.064**	**Total**	**418**	**11.759**
ALBARICOQUERO	**ARAGÓN**	**ESPAÑA**	**AVELLANO**	**ARAGÓN**	**ESPAÑA**
Plantación 1º Año	968	1.659	Plantación 1º Año		128
Plantación Joven	479	2.634	Plantación Joven		841
Plantación Producción	1.530	16.057	Plantación Producción	13	13.255
Plantación Abandonada	123	543	Plantación Abandonada		2.587
Plantación no comercial	1	279	Plantación no comercial	1	372
Total	**3.102**	**21.172**	**Total**	**14**	**17.182**
CEREZO	**ARAGÓN**	**ESPAÑA**	**VIÑEDO**	**ARAGÓN**	**ESPAÑA**
Plantación 1º Año	615	388	Plantación 1º Año	1.015	24.324
Plantación Joven	2.201	1.163	Plantación Joven	1.050	34.404
Plantación Producción	24.922	8.450	Plantación Producción	32.346	861.486
Plantación Abandonada	2.584	1.247	Plantación Abandonada	3.015	40.128
Plantación no comercial	2.098	87	Plantación no comercial		6.713
Total	**32.419**	**11.334**	**Total**	**37.425**	**967.055**
MELOCOTONERO	**ARAGÓN**	**ESPAÑA**	**OLIVAR**	**ARAGÓN**	**ESPAÑA**
Plantación 1º Año	6.739	1.021	Plantación 1º Año	159	15.123
Plantación Joven	17.860	3.757	Plantación Joven	2.859	126.564
Plantación Producción	52.564	13.279	Plantación Producción	50.399	2.336.754
Plantación Abandonada	1.818	611	Plantación Abandonada	5.988	97.111
Plantación no comercial	635	21	Plantación no comercial	73	9.012
Total	**79.617**	**18.689**	**Total**	**59.478**	**2.584.564**

CIRUELO	ARAGÓN	ESPAÑA
Plantación 1º Año	473	27
Plantación Joven	1.967	515
Plantación Producción	11.228	1.097
Plantación Abandonada	912	269
Plantación no comercial	517	12
Total	**15.097**	**1.920**

Encuesta sobre superficies y rendimientos de cultivos en España. Año 2012. (ESYRCE)

TECNICA DE MANTENIMIENTO DEL SUELO EN CULTIVOS LEÑOSOS Y BARBECHOS.DISTRIBUCIÓN POR COM. AUTÓNOMAS

G. CULTIVO	COMUNIDAD AUTONOMA	Laboreo Tradicional	Laboreo Mínimo	Cubierta Vegetal Sembrada	Cubierta Vegetal Espontánea	Cubierta Inerte	Sin Mantenimiento	No Laboreo
BARBECHO	GALICIA	1.640	7.689	7.622			2.356	
	P. DE ASTURIAS	233		186	276		268	
	CANTABRIA	250		51				
	PAIS VASCO	1.386	449	638		43	71	
	NAVARRA	21.798	3.365	15.773	25		2.402	
	LA RIOJA	11.866	3.556	3.549			508	
	ARAGÓN	243.466	90.014	58.747	107	72	54.830	
	CATALUÑA	14.326	8.946	12.313		28	7.795	
	BALEARES	4.809	5.922	12.642	321		4.151	
	CASTILLA Y LEÓN	387.656	74.612	85.253	731	122	98.292	
	MADRID	50.467	11.784	4.780	23		7.150	
	CASTILLA LA MANCHA	411.824	247.390	128.411	680	37	89.652	
	C. VALENCIANA	9.931	16.531	11.177	22	26	18.553	
	P. DE MURCIA	51.523	9.255	37.830	72	493	8.599	
	EXTREMADURA	90.841	16.500	154.747	6	47	33.295	
	ANDALUCIA	152.653	89.568	123.914		22	29.107	
	CANARIAS	362	1.087	5.419	4	2.917	1.581	
	ESPAÑA	**1.455.031**	**586.668**	**663.052**	**2.267**	**3.807**	**358.609**	**0**
CULTIVOS LEÑOSOS	GALICIA	1.892	5.842	28.477	28	40	8.039	29
	P. DE ASTURIAS	7	2	3.015	7		88	
	CANTABRIA			102				
	PAIS VASCO	27	11.396	4.292	266		210	
	NAVARRA	5.694	21.558	2.739	1.159	33	1.567	66
	LA RIOJA	19.038	37.446	4.551	2.744		6.824	360
	ARAGÓN	19.799	127.078	51.967	243	15	32.771	1.581
	CATALUÑA	34.092	98.012	90.148	540	14.169	55.231	18.915
	BALEARES	7.031	21.879	19.205	9.258		14.556	1.501
	CASTILLA Y LEÓN	16.228	43.904	13.624	569	1.170	8.707	736
	MADRID	5.818	25.414	2.283	147		6.581	364
	CASTILLA LA MANCHA	139.340	680.216	40.647	1.786	837	47.229	35.406
	C. VALENCIANA	59.268	184.812	103.777	1.126	30.243	63.214	58.737
	P. DE MURCIA	76.722	99.850	29.539		1.368	16.306	21.136
	EXTREMADURA	164.720	103.825	70.334	3.328	2.073	33.922	11.878
	ANDALUCIA	159.741	709.416	629.374	8.371	20.774	78.997	271.841
	CANARIAS	1.921	2.210	6.412	17	10.744	1.431	55
	ESPAÑA	**711.340**	**2.172.859**	**1.100.486**	**29.589**	**81.466**	**375.673**	**422.605**

Tipo de siembra. Distribución por cultivos (ha)

Cultivos	Siembra Directa		Siembra Tradicional		Sin información		Total general
	Ha	%	Ha	%	Ha	%	
CEREALES	466.522	7,4	5.785.173	92,2	20.131	0,3	6.271.826
GIRASOL	17.227	2,3	724.912	97,6	661	0,1	742.799
MAIZ FORRAJERO	3.420	3,6	90.454	95,7	680	0,7	94.554
OTROS FORRAJES	47.295	15,3	253.905	82,1	8.000	2,6	309.200
TOTAL GENERAL	**534.464**	**7,2**	**6.854.444**	**92,4**	**29.472**	**0,4**	**7.418.380**

Tipo de siembra. Distribución por Comunidades Autónomas (ha)

CC.AA.	Siembra Directa		Siembra Tradicional		Sin información	
	Ha	%	Ha	%	Ha	%
GALICIA	461	0,1	102.053	1,5	6.043	20,5
P. DE ASTURIAS	1.308	0,2	8.064	0,1	128	
CANTABRIA	1.288	0,2	4.487	0,1	27	
PAIS VASCO	20	0,0	49.549	0,7	3	
NAVARRA	37.780	7,1	175.682	2,6	1.654	5,6
LA RIOJA	6.149	1,2	50.917	0,7	118	
ARAGON	**98.647**	**18,5**	**805.005**	**11,7**	**1.843**	**6,3**
CATALUÑA	52.126	9,8	331.048	4,8	1.599	5,4
BALEARES	2.058	0,4	55.556	0,8	62	
CASTILLA Y LEON	162.474	30,4	2.325.818	33,9	2.697	9,2
MADRID	135	0,0	83.216	1,2	525	1,8
CASTILLA LA MANCHA	66.930	12,5	1.563.621	22,8	9.663	32,8
C. VALENCIANA	9.166	1,7	29.175	0,4	57	0,2
R. DE MURCIA	12.355	2,3	42.850	0,6	702	2,4
EXTREMADURA	23.295	4,4	314.407	4,6	0	
ANDALUCIA	59.990	11,2	912.469	13,3	4.333	14,7
CANARIAS	283	0,1	527	0,0	18	
ESPAÑA	**534.464**	**100,0**	**6.854.444**	**100,0**	**29.472**	**100,0**

Siembra Directa. Distribución por Comunidades Autónomas y cultivos (ha)								
CC.AA.	Cereales		Girasol		Maíz Forrajero		Otros cereales forrajeros	
	Ha	%	Ha	%	Ha	%	Ha	%
GALICIA	39	0,0			373	10,9	49	0,1
P. DE ASTURIAS					1.161	33,9	147	0,3
CANTABRIA	150	0,0			1.138	33,3		
PAIS VASCO					20	0,6		
NAVARRA	36.038	7,7	953	5,5			789	1,7
LA RIOJA	5.547	1,2	600	3,5	2	0,1	0	
ARAGON	93.019	19,9	509	3,0			5.120	10,8
CATALUÑA	49.220	10,6	16		479	14,0	2.411	5,1
BALEARES	721	0,2					1.337	2,8
CASTILLA Y LEON	131.826	28,3	11.909	69,1	34	1,0	18.705	39,5
MADRID	135	0,0						
CASTILLA LA MANCHA	61.656	13,2	1.194	6,9			4.079	8,6
C. VALENCIANA	8.823	1,9	206		35		102	0,2
R. DE MURCIA	12.257	2,6	8		90			
EXTREMADURA	15.210	3,3	281	1,6	30		7.775	16,4
ANDALUCIA	51.649	11,1	1.550	9,0	59	1,7	6.732	14,2
CANARIAS	234	0,1					49	0,1
ESPAÑA	**466.524**	**100,0**	**17.226**	**100,0**	**3.420**	**100,0**	**47.295**	**100,0**

TIPIFICACIÓN DE REGADÍOS E INVERNADEROS

Las parcelas con infraestructura de regadío se han tipificado en función de la modalidad del sistema de riego de acuerdo con la siguiente clasificación:

Tipo 1: Riego por superficie o gravedad
Tipo 2: Riego por aspersión de tipo fijo
Tipo 3: Riego por aspersión de tipo automotríz
Tipo 4: Riego localizado

Análogamente a los regadíos, los invernaderos se tipifican, en este caso, de acuerdo a su tecnificación en tres categorías que se relacionan a continuación:

Tipo 1: Invernaderos elementales
Tipo 2: Invernaderos sencillos
Tipo 3: Invernaderos altamente tecnificados

TIPOS DE REGADIO DISTRIBUCIÓN DE TIERRAS DE REGADIO E INVERNADEROS - 2012 -							
PROVINCIAS Y CC. AA	TOTAL REGADIO	GRAVEDAD	ASPERSIO	AUTOMOTRIZ	LOCALIZADO	SIN INFOR.	SUP. INVERNADERO
Huesca	174.278	57.724	78.909	21.608	16.037		4
Teruel	25.142	17.293	4.800		3.048		
Zaragoza	179.877	122.953	15.138	12.303	29.483		211
ARAGON	**379.296**	**197.970**	**98.847**	**33.911**	**48.568**	**0**	**215**
ESPAÑA	**3.461.774**	**1.020.406**	**541.150**	**297.149**	**1.602.004**	**1.064**	**60.842**

TIPOS DE INVERNADEROS 2012					
PROVINCIAS Y CC. AA	TOTAL INVERNADERPS	ELEMENTALES	NORMALES	TECNIFICADOS	SIN INFORMACIÓN
Huesca	4	4			
Teruel					
Zaragoza	211	154	57		
ARAGON	**215**	**158**	**57**		
ESPAÑA	**60.842**	**25.330**	**33.800**	**1704**	**8**

MATRIZ DE CAMBIO DE CULTIVOS - DESTINO DE LAS SUPERFICIES DE CULTIVOS DE 2011

Cultivo 2011	Cereales invierno					Cultivos herbáceos											Barbecho	Cultivos Leñosos	Otras Aso-ciaciones	Otras Su-perficies	TOTAL
	Trigo	Cebada	Avena	Centeno	Total	Maiz	Otros cerea-les Grano	Legumino-sas Grano	Tubérculos	Remolacha Azucarera	Girasol	Algodo-nero	Otros C. Industriales	Cultivos Forrajeros	Hortalizas y Flores	Total Cultivos					
Trigo	28,3%	15,6%	0,2%	0,5%	**44,6%**	3,3%	0,3%	6,0%	0,0%		1,1%		0,4%	2,8%	0,3%	**58,8%**	37,5%	0,3%		3,4%	**100,0%**
Cebada	9,8%	47,7%	1,1%	0,7%	**59,3%**	1,8%	0,9%	5,4%	0,0%		1,1%		0,2%	2,0%	0,1%	**70,8%**	27,4%	0,2%	0,0%	1,5%	**100,0%**
Avena	1,3%	18,3%	26,3%	0,1%	**45,9%**		0,3%	9,1%						1,2%		**56,6%**	42,1%	0,0%		1,4%	**100,0%**
Centeno	2,4%	24,2%	1,9%	19,0%	**47,6%**		5,2%	2,6%			6,0%			5,4%		**66,8%**	33,1%			0,1%	**100,0%**
Total Cereales invierno	**16,1%**	**34,7%**	**1,6%**	**0,9%**	**53,3%**	**2,3%**	**0,7%**	**5,7%**	**0,0%**		**1,2%**		**0,2%**	**2,3%**	**0,2%**	**65,9%**	**31,6%**	**0,3%**	**0,0%**	**2,2%**	**100,0%**
Maiz	15,7%	15,6%	0,6%	0,2%	**32,1%**	48,0%	0,7%	0,0%	0,0%		2,3%			7,2%	1,6%	**91,9%**	5,0%	0,2%	0,0%	2,8%	**100,0%**
Otros Cereales Grano	5,1%	3,7%	1,5%		**10,3%**	2,1%	40,3%	0,7%			0,3%			0,6%		**54,3%**	43,1%	0,1%		2,4%	**100,0%**
Leguminosas Grano	22,2%	31,8%	5,4%	3,7%	**63,0%**	0,7%	2,0%	16,6%	0,0%		0,1%			0,4%		**82,9%**	16,5%	0,0%		0,6%	**100,0%**
Tubérculos	13,6%	45,0%			**58,6%**	8,2%			11,8%		1,8%				0,8%	**81,2%**	6,1%			12,7%	**100,0%**
Remolacha Azucarera																					
Girasol	40,7%	39,6%	0,2%	7,6%	**88,1%**	0,1%	0,9%	0,0%	0,0%		4,5%			2,7%		**96,4%**	2,9%			0,7%	**100,0%**
Algodonero																					
Otros C. Industriales	18,2%	47,0%			**65,2%**	2,6%					1,2%		5,8%	4,0%	1,0%	**79,9%**	17,8%	1,5%		0,7%	**100,0%**
Cultivos Forrajeros	4,8%	7,9%	0,4%	0,0%	**13,1%**	4,6%	0,0%	0,1%			0,1%		0,0%	75,3%		**93,2%**	3,3%	0,1%		3,3%	**100,0%**
Hortalizas y Flores	3,3%	27,1%			**30,5%**	17,5%			1,9%		2,2%		2,4%	2,1%	31,7%	**88,1%**	4,0%	4,5%	0,0%	3,3%	**100,0%**
Total Cultivos Herbáceos	**14,8%**	**29,3%**	**1,6%**	**1,2%**	**46,9%**	**5,1%**	**1,4%**	**5,0%**	**0,0%**		**1,1%**		**0,2%**	**12,2%**	**0,3%**	**72,4%**	**25,2%**	**0,2%**	**0,0%**	**2,2%**	**100,0%**
Barbecho	25,3%	27,1%	1,9%	1,1%	**55,4%**	0,5%	1,0%	1,9%	0,0%		0,2%			1,1%	0,0%	**60,1%**	35,6%	0,5%	0,0%	3,8%	**100,0%**
Cultivos Leñosos	0,4%	1,2%	0,4%		**1,9%**	0,3%		0,0%	0,0%		0,0%			0,4%	0,0%	**2,6%**	1,5%	93,9%		2,0%	**100,0%**
Otras Asociaciones		22,9%			**22,9%**	0,7%		5,9%						17,9%		**47,4%**	1,6%		42,2%	8,7%	**100,0%**
Otras Superficies	0,3%	0,5%	0,0%	0,0%	**0,8%**	0,1%	0,0%	0,1%	0,0%		0,0%		0,0%	0,2%	0,0%	**1,4%**	0,6%	0,1%	0,0%	97,8%	**100,0%**
TOTAL	**6,0%**	**9,6%**	**0,6%**	**0,3%**	**16,5%**	**1,3%**	**0,4%**	**1,4%**	**0,0%**		**0,3%**		**0,0%**	**3,1%**	**0,1%**	**23,0%**	**9,4%**	**4,8%**		**62,7%**	**100,0%**

MATRIZ DE CAMBIO DE CULTIVOS - ORIGEN DE LAS SUPERFICIES DE CULTIVOS DE 2012

Cultivo 2012	Cereales invierno					Cultivos herbáceos											Barbecho	Cultivos Leñosos	Otras Asociaciones	Otras Superficies	TOTAL
	Trigo	Cebada	Avena	Centeno	Total	Maiz	Otros cereales Grano	Leguminosas Grano	Tubérculos	Remolacha Azucarera	Girasol	Algodonero	Otros C. Industriales	Cultivos Forrajeros	Hortalizas y Flores	Total Cultivos					
Trigo	27,8%	15,5%	0,1%	0,1%	**43,5%**	3,5%	0,3%	4,9%	0,0%		2,1%		0,2%	2,4%	0,0%	**57,1%**	39,1%	0,3%		3,5%	**100,0%**
Cebada	9,6%	47,2%	1,0%	0,7%	**58,6%**	2,1%	0,1%	4,4%	0,0%		1,2%		0,4%	2,5%	0,3%	**70,4%**	26,2%	0,6%	0,0%	3,5%	**100,0%**
Avena	1,9%	18,8%	24,6%	1,0%	**46,3%**	1,4%	1,0%	12,4%			0,1%			2,1%		**64,3%**	31,1%	3,2%			**100,0%**
Centeno	8,7%	19,7%	0,1%	17,2%	**45,7%**	0,7%		14,8%			7,0%			0,2%		**85,5%**	31,5%				**100,0%**
Total Cereales invierno	**15,9%**	**34,1%**	**1,5%**	**0,9%**	**52,4%**	**2,6%**	**0,2%**	**5,1%**	**0,0%**		**1,6%**		**0,3%**	**2,4%**	**0,2%**	**65,7%**	**31,2%**	**0,6%**	**0,0%**	**3,4%**	**100,0%**
Maiz	14,7%	13,0%			**27,7%**	47,7%	0,6%	0,7%	0,1%		0,0%		0,1%	10,5%	1,2%	**88,5%**	3,6%	1,1%	0,0%	6,7%	**100,0%**
Otros Cereales Grano	4,8%	19,1%	0,4%	3,6%	**27,9%**	2,2%	36,4%	6,3%			0,6%			0,1%		**77,3%**	22,1%			4,3%	**100,0%**
Leguminosas Grano	25,7%	37,1%	3,5%	0,6%	**66,9%**	0,0%	0,2%	15,9%			0,0%			0,2%		**83,8%**	12,5%	0,0%	0,1%	4,3%	**100,0%**
Tubérculos	0,6%	33,8%			**34,5%**	2,2%		7,4%	16,3%		1,0%				25,7%	**87,0%**	10,1%	0,3%		2,5%	**100,0%**
Remolacha Azucarera																					
Girasol	24,6%	39,2%		6,6%	**70,4%**	11,2%	0,4%	0,4%	0,1%		51,0%		0,3%	1,2%	0,7%	**96,4%**	5,5%	0,3%		4,4%	**100,0%**
Algodonero																					
Otros C. Industriales	50,5%	31,8%			**82,3%**								9,5%	0,4%	4,6%	**96,8%**				3,2%	**100,0%**
Cultivos Forrajeros	5,3%	6,2%	0,2%	0,5%	**12,2%**	3,1%	0,1%	0,2%			0,3%		0,1%	75,2%	0,1%	**91,7%**	3,3%	0,6%	0,1%	4,8%	**100,0%**
Hortalizas y Flores	18,2%	16,9%			**35,1%**	25,0%			0,1%				0,9%		34,1%	**95,2%**	2,6%	0,0%		2,1%	**100,0%**
Total Cultivos Herbáceos	**15,0%**	**29,1%**	**1,3%**	**0,9%**	**46,3%**	**5,2%**	**0,9%**	**4,8%**	**0,0%**		**1,3%**		**0,3%**	**12,3%**	**0,3%**	**72,3%**	**24,1%**	**0,6%**	**0,0%**	**3,9%**	**100,0%**
Barbecho	23,3%	27,4%	2,4%	1,0%	**54,1%**	0,7%	1,8%	2,3%	0,0%		0,1%		0,1%	1,1%	0,0%	**61,3%**	34,9%	0,8%	0,0%	4,1%	**100,0%**
Cultivos Leñosos	0,4%	0,5%	0,0%		**0,9%**	0,1%	0,0%	0,0%					0,0%	0,1%	0,1%	**1,2%**	0,9%	96,3%		1,7%	**100,0%**
Otras Asociaciones		37,2%			**37,2%**	0,3%									0,3%	**37,8%**	18,0%		43,8%	0,5%	**100,0%**
Otras Superficies	0,3%	0,2%	0,0%	0,0%	**0,6%**	0,1%	0,0%	0,0%	0,0%		0,0%		0,0%	0,2%	0,0%	**0,8%**	0,6%	0,2%	0,0%	98,5%	**100,0%**
TOTAL	**5,9%**	**9,5%**	**0,5%**	**0,3%**	**16,2%**	**1,3%**	**0,4%**	**1,3%**	**0,0%**		**0,3%**		**0,1%**	**3,1%**	**0,1%**	**23,0%**	**9,2%**	**5,0%**	**0,0%**	**63,1%**	**100,0%**

USOS DE SUELO. CORINE LAND COVER



MAPA FORESTAL

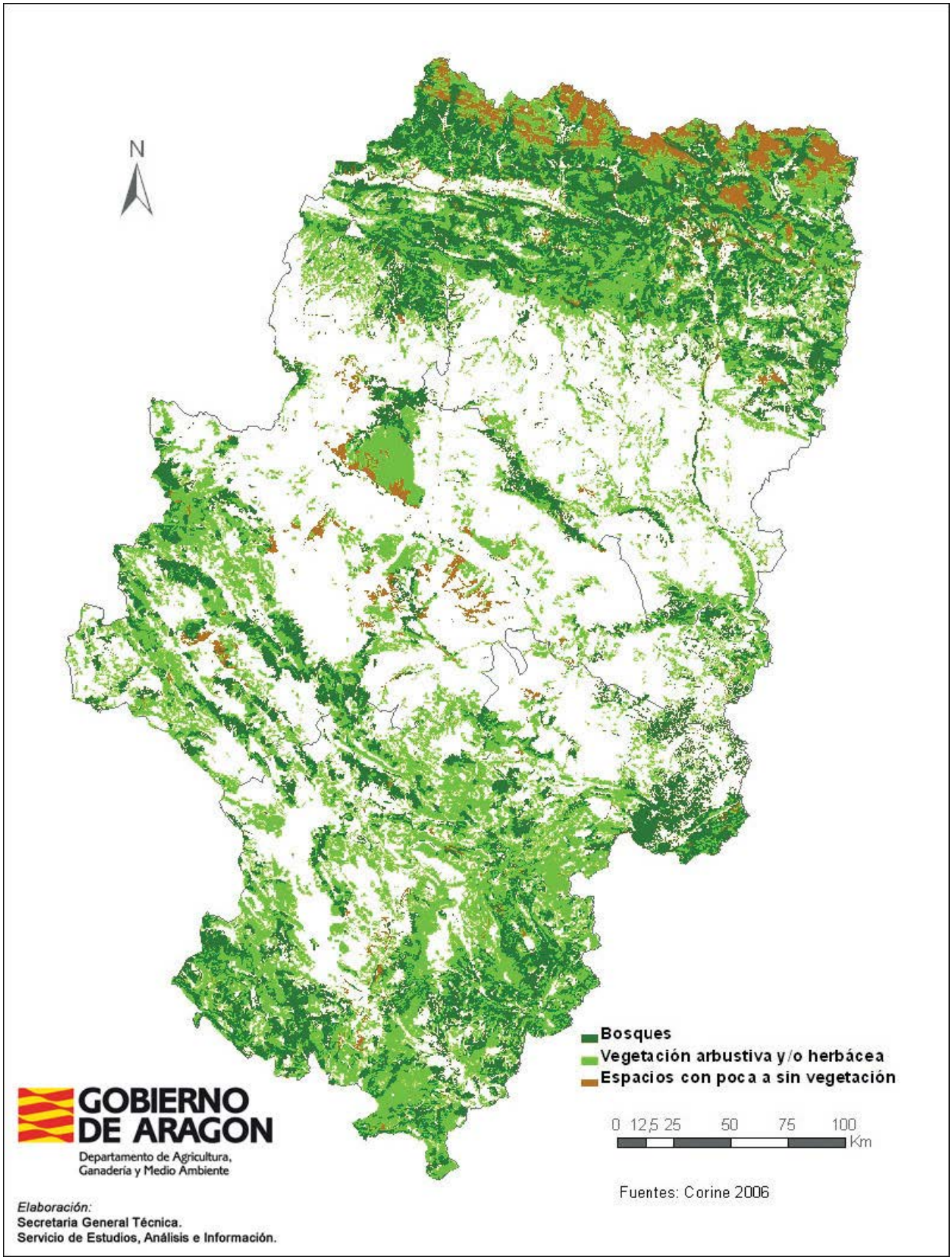

CULTIVOS HERBÁCEOS

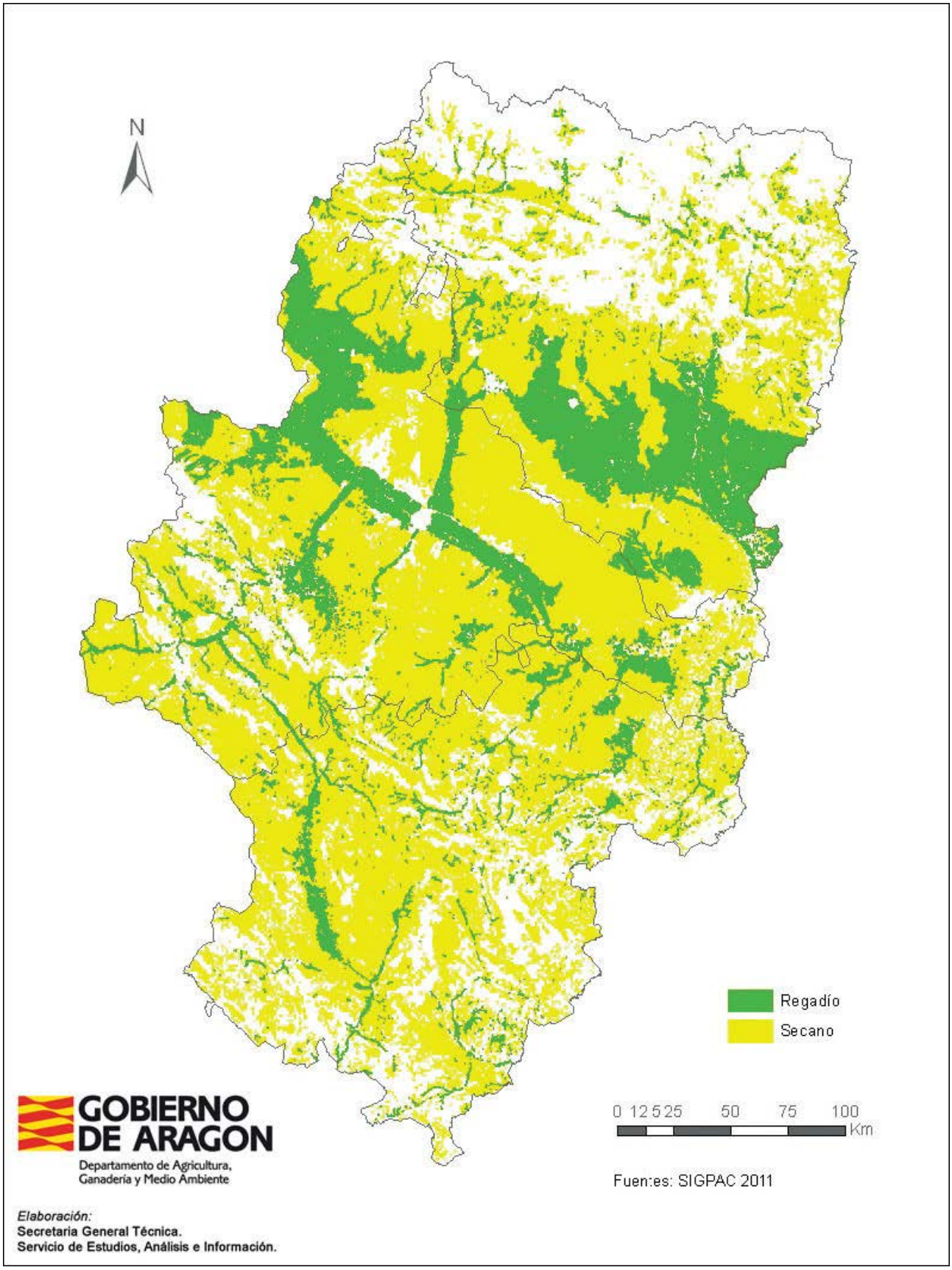

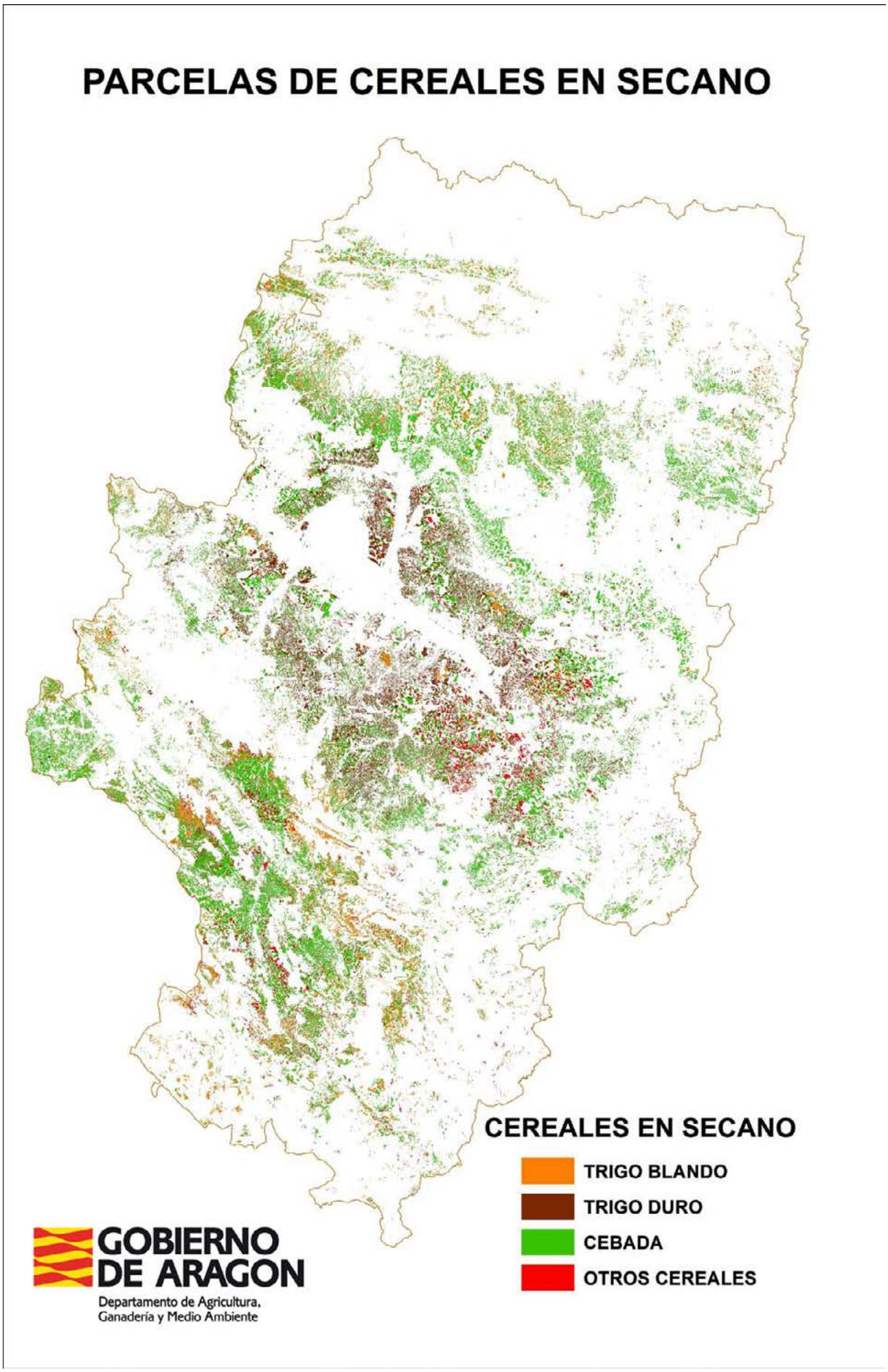
PARCELAS DE CEREALES EN SECANO
CEREALES EN SECANO
TRIGO BLANDO
TRIGO DURO
CEBADA
OTROS CEREALES
GOBIERNO DE ARAGON
Departamento de Agricultura, Ganadería y Medio Ambiente

PARCELAS DE CULTIVOS EN REGADÍO

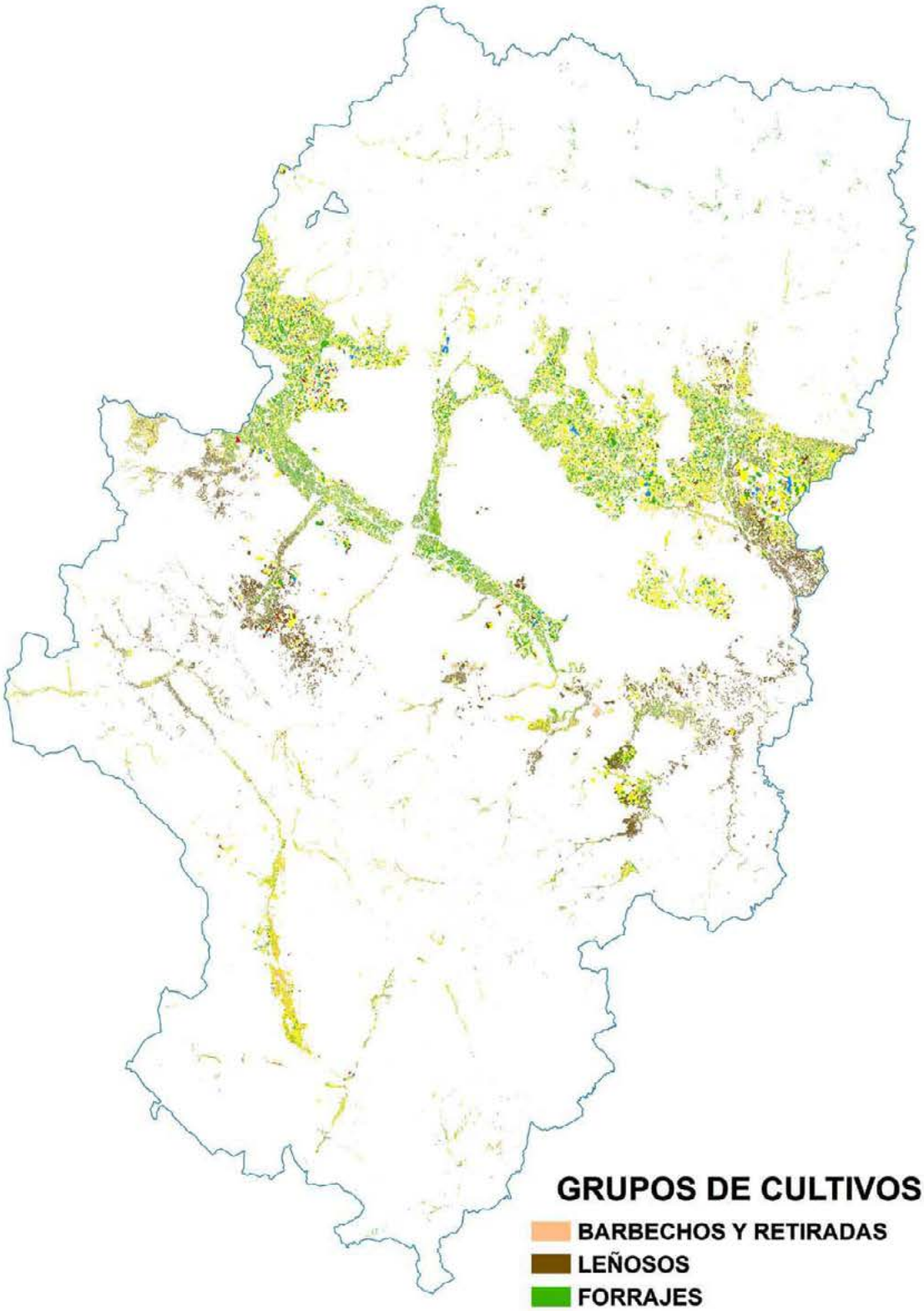

GRUPOS DE CULTIVOS

- BARBECHOS Y RETIRADAS
- LEÑOSOS
- FORRAJES
- CEREALES
- HORTALIZAS
- INDUSTRIALES Y LEGUMINOSAS
- FORESTALES

GOBIERNO DE ARAGON
Departamento de Agricultura, Ganadería y Medio Ambiente

HERBÁCEOS DE REGADÍO EN ARAGÓN

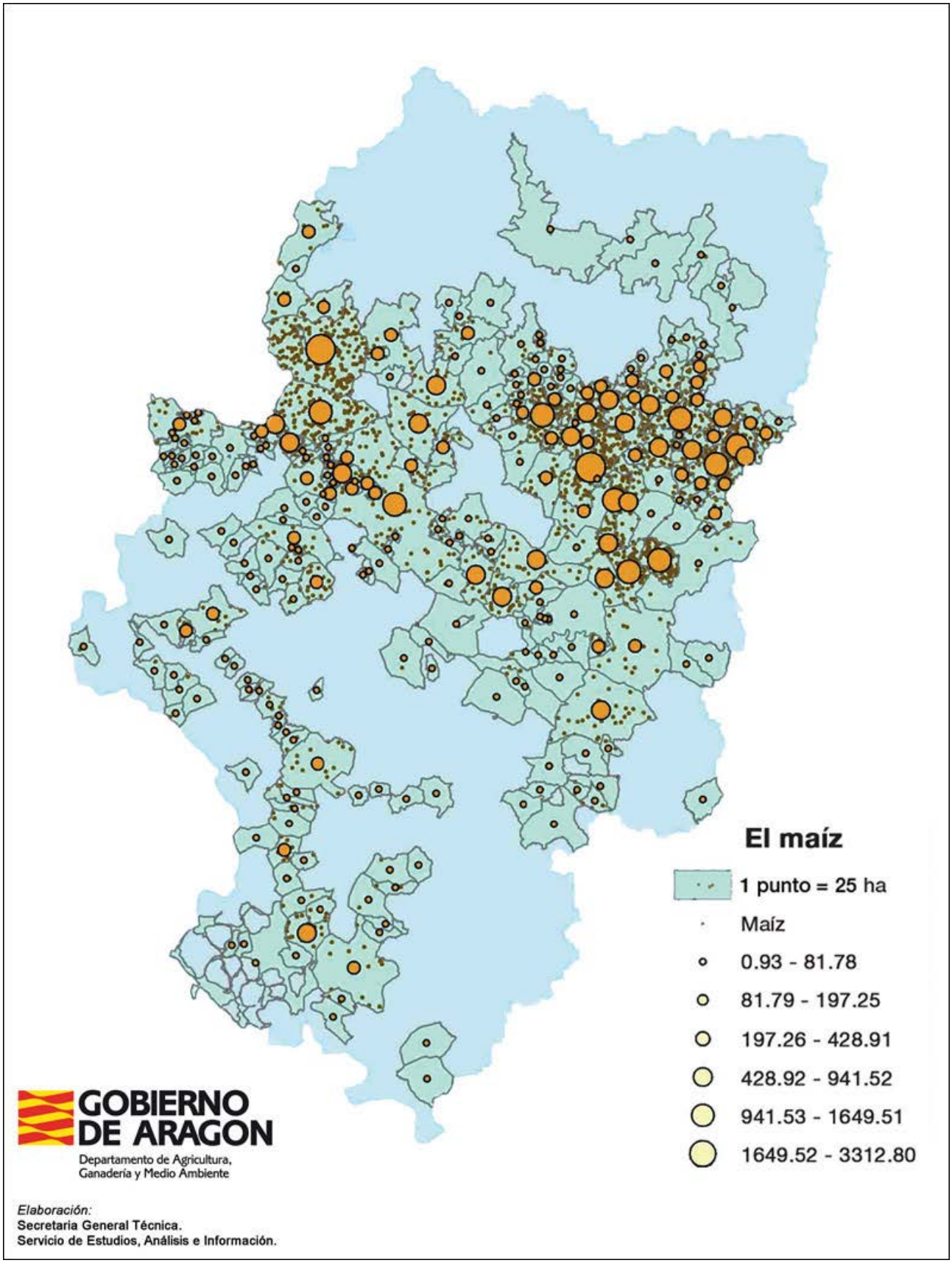

HERBÁCEOS DE REGADÍO EN ARAGÓN

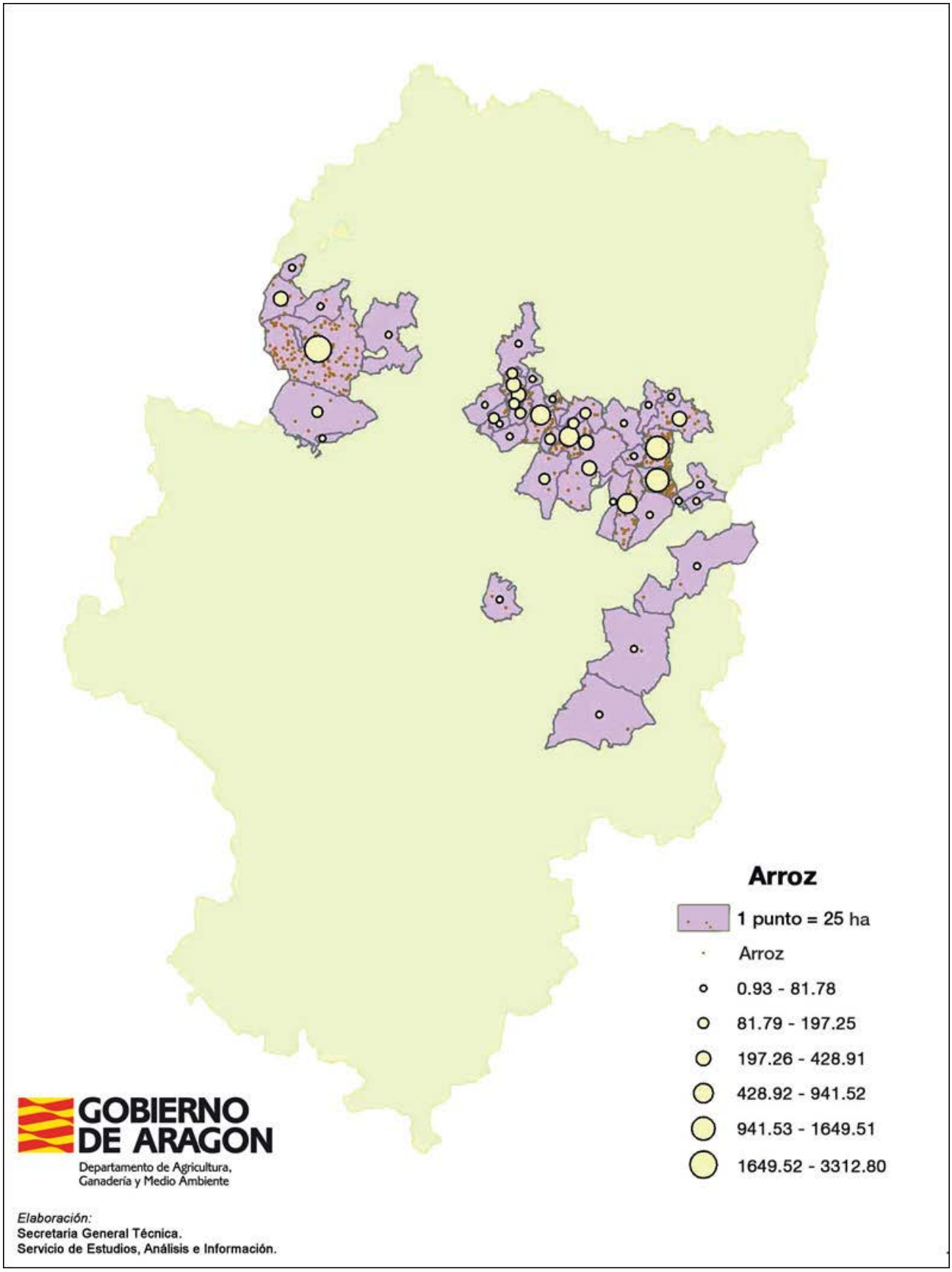

HERBÁCEOS DE REGADÍO EN ARAGÓN

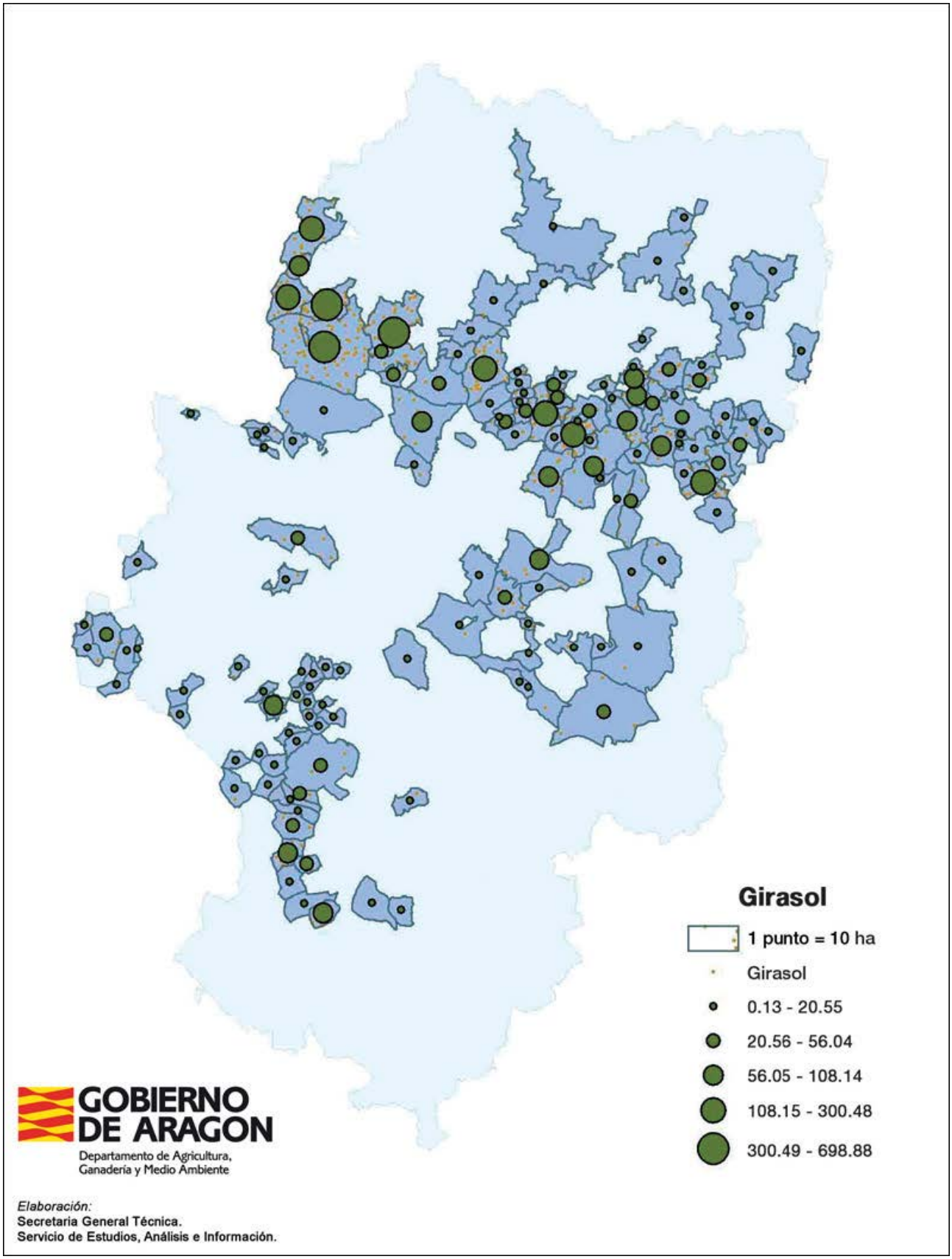

HERBÁCEOS DE REGADÍO EN ARAGÓN

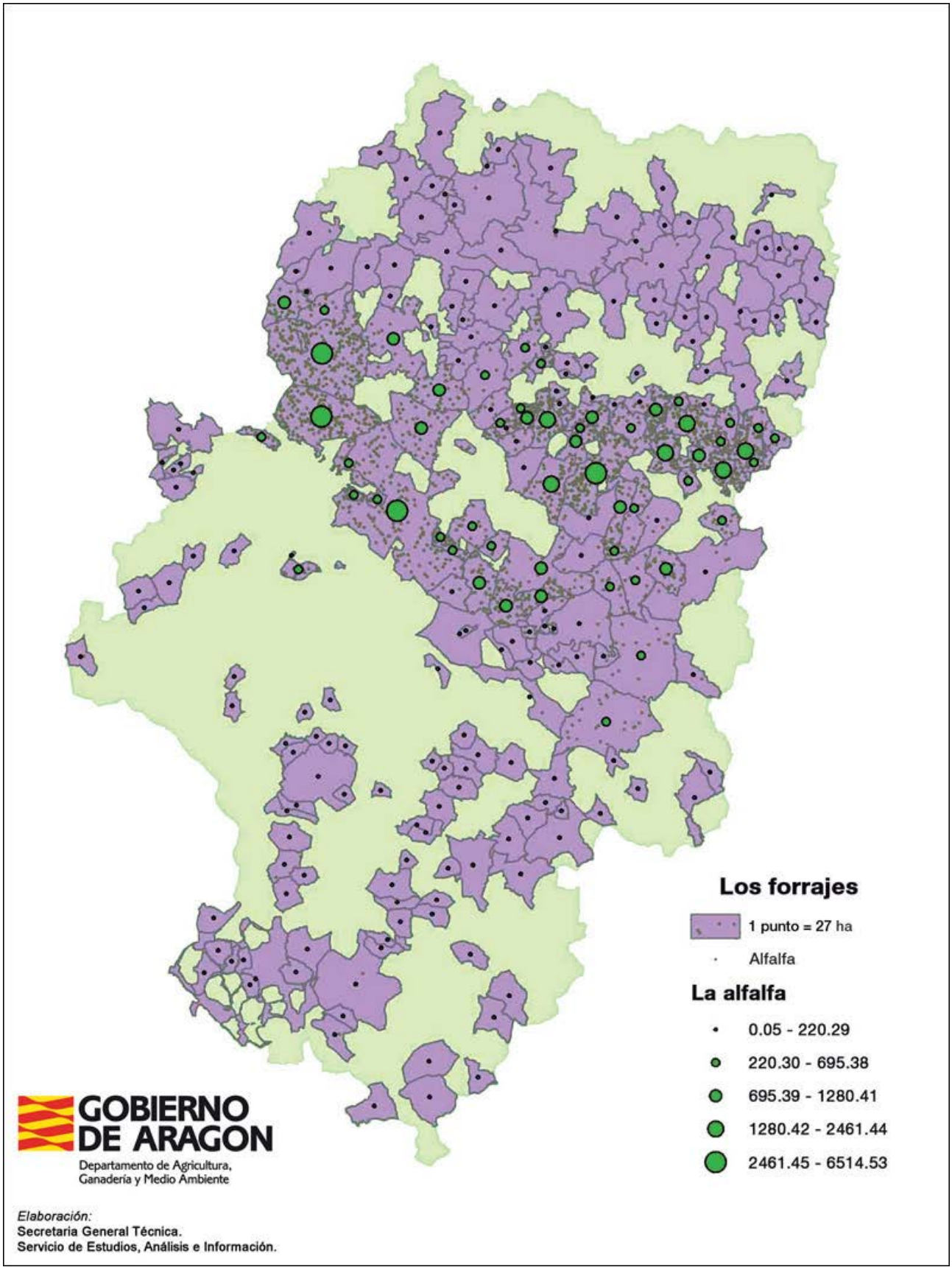

HERBÁCEOS DE REGADÍO EN ARAGÓN

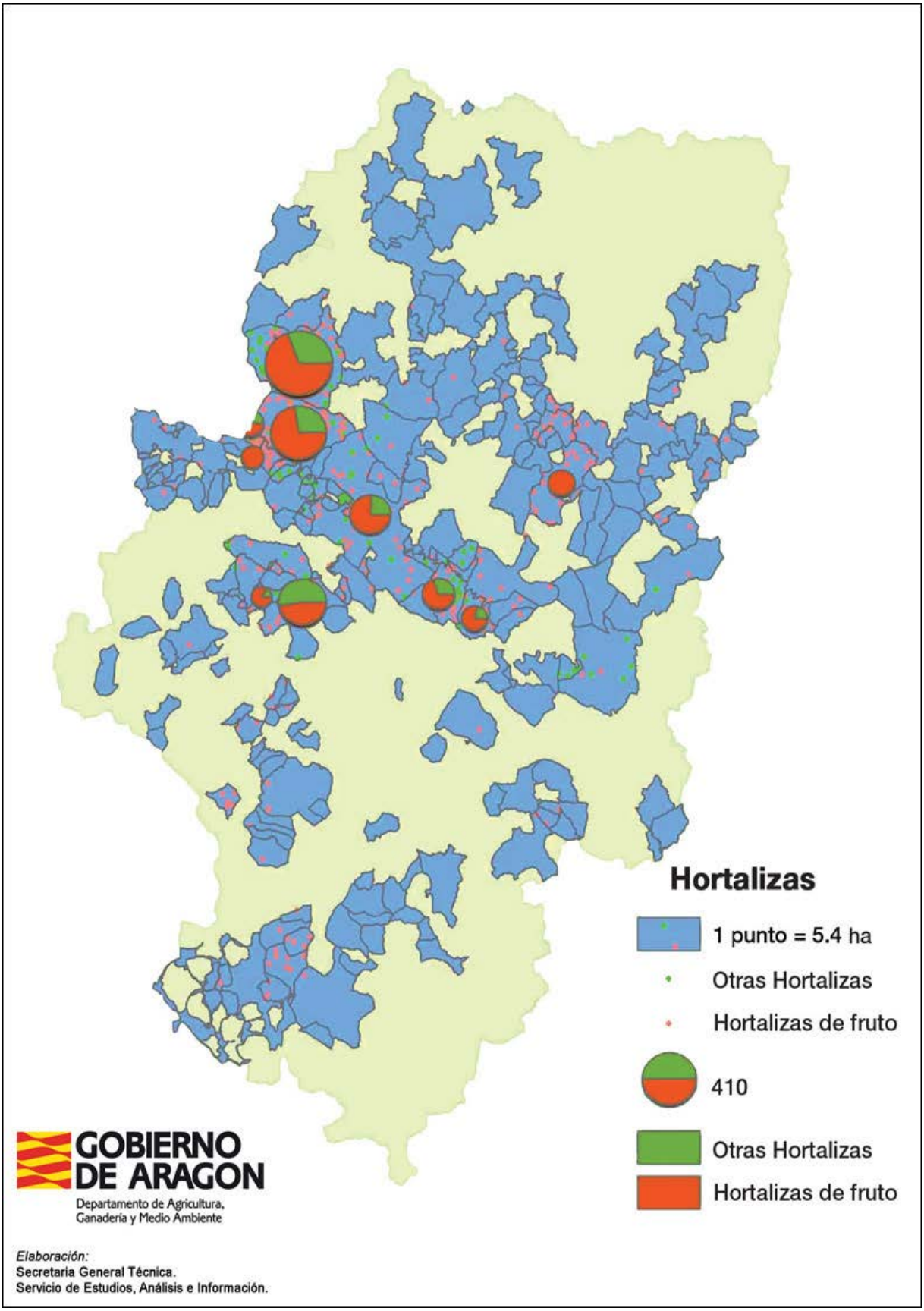

FRUTA DULCE Y ALMENDRO

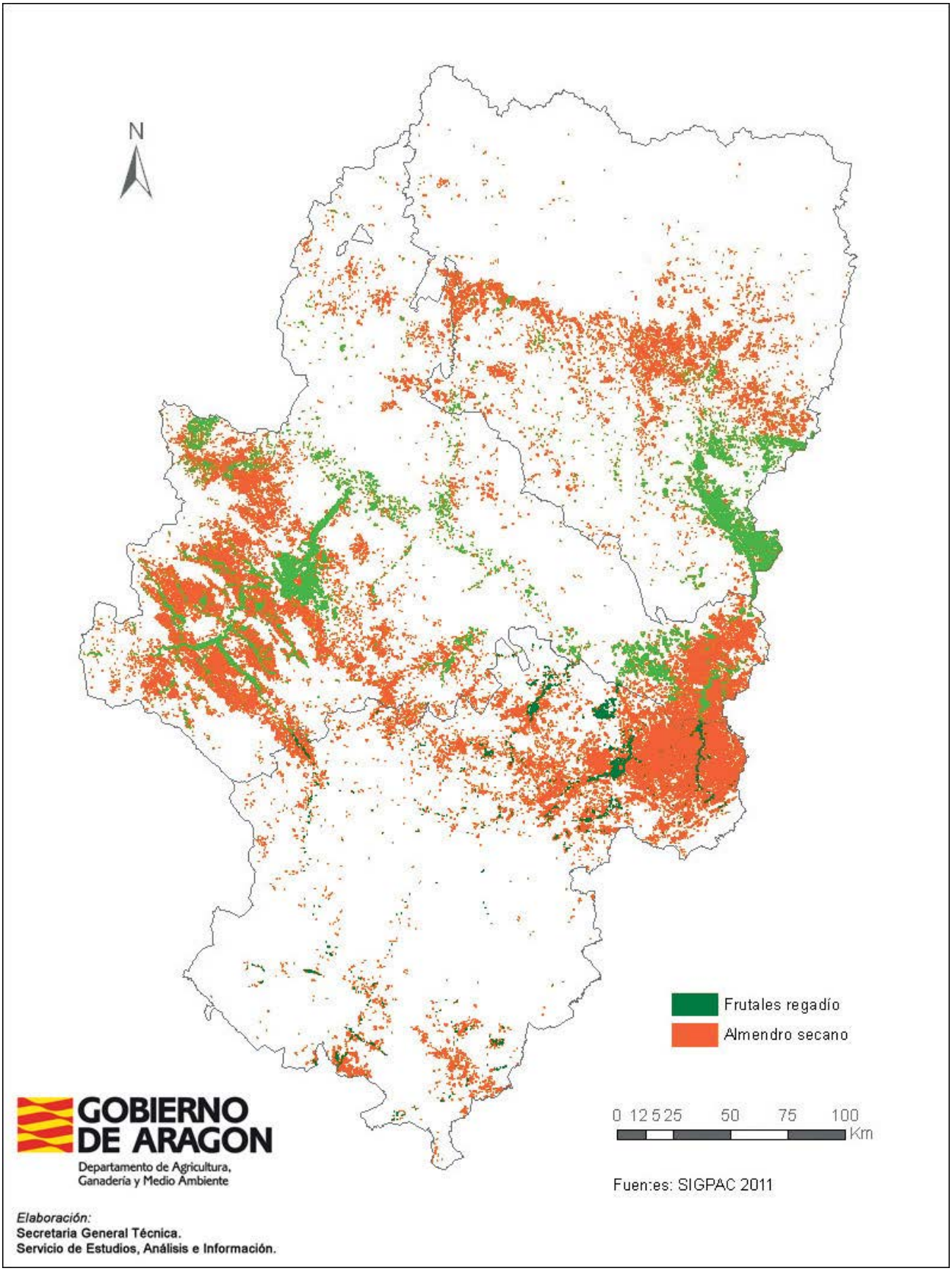

DISTRIBUCIÓN DE LA VID Y EL OLIVO EN ARAGÓN

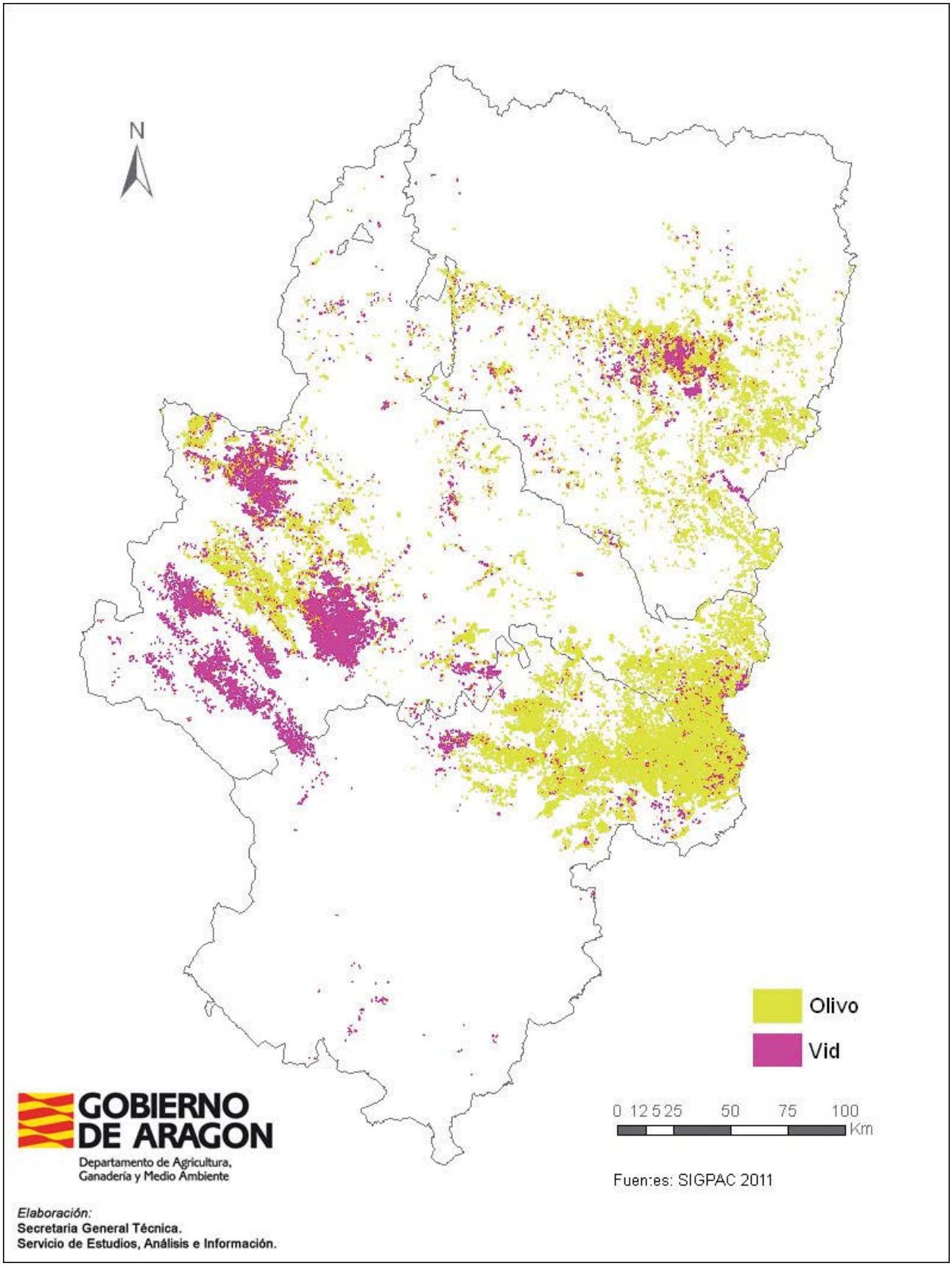

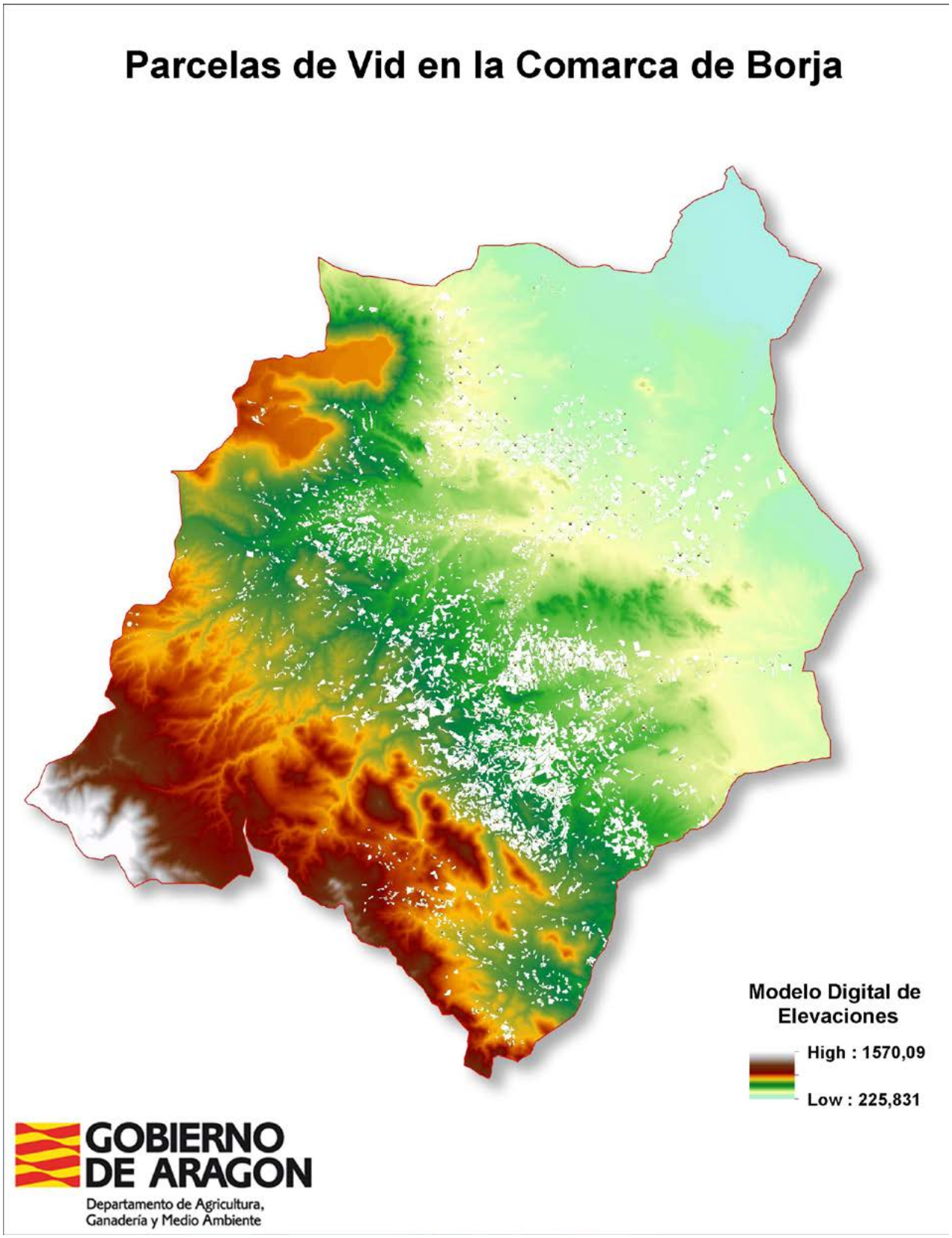
Parcelas de Vid en la Comarca de Borja
Modelo Digital de Elevaciones
High : 1570,09
Low : 225,831
GOBIERNO DE ARAGON
Departamento de Agricultura, Ganadería y Medio Ambiente

SITUACIÓN INVERNADEROS EN ARAGÓN

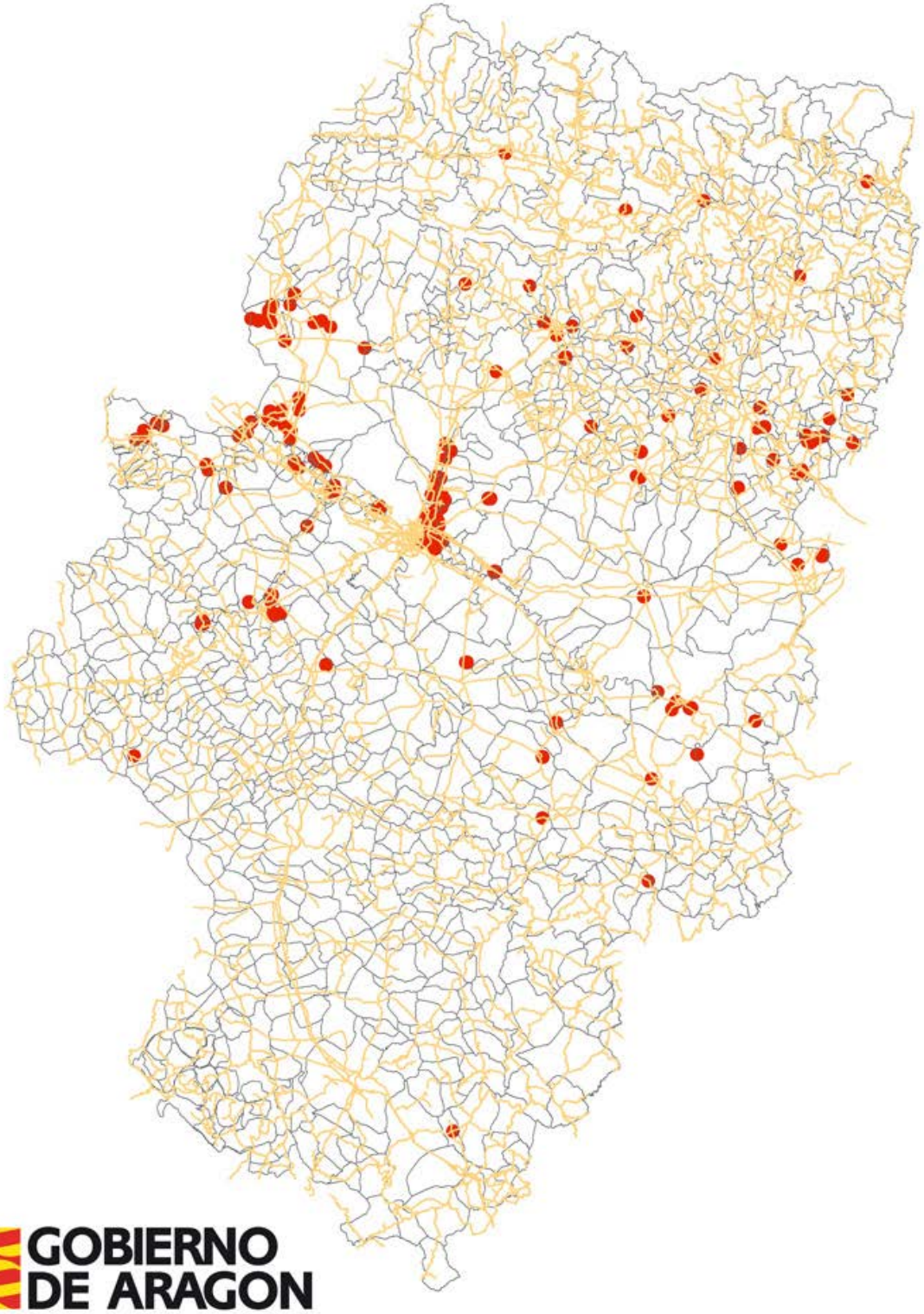

GOBIERNO DE ARAGON

Departamento de Agricultura, Ganadería y Medio Ambiente

VI PRODUCCIONES AGRÍCOLAS

- Introducción.
- Producciones y rendimientos de cultivos en Aragón (2012 y 2013).
- Arranques y plantaciones.
- Variedades de olivar en Aragón.
- Antigüedad de las plantaciones.
- Olivar de aceituna de almazara.
- Superficies y producciones de la aceituna mesa y almazara en Aragón 2013.
- Distribución del número de explotaciones por intervalos de superficie de viñedo.
- Serie temporal de las superficies de viñedo.
- Superficies, producciones y destinos de la vid. 2013.
- Producción de vino. Aragón 2013.
- Superficies y producciones cereales en Aragón 2013.
- Otros cultivos en Aragón 2013.
- Hortalizas Aragón 2013.
- Leñosos Aragón 2013.

Análisis Sectoriales:

- Sector Vitivinícola.

INTRODUCCIÓN

Esta información se elabora en base a los resultados de los Avances mensuales de superficies y producciones de cultivos, contrastada con la Encuesta de segmentos territoriales, Aforos de frutales, Declaraciones ayudas a superficies, encuestas de producciones agrarias, etc.

AÑO DE REFERENCIA

Las superficies y producciones de los cultivos que se hacen constar en los cuadros son las que corresponden a las cosechas de los años que se indican. Para cultivos cuya recolección se realiza a caballo de dos años consecutivos, las superficies y producciones corresponden a las campañas de recolección que comienzan en los años que se indican.

SUPERFICIE DE LOS CULTIVOS

La investigación general de superficies ocupadas por los cultivos agrícolas, se realiza cada año durante dos momentos, el primero durante los meses de mayo a junio y el segundo en los meses de septiembre y octubre. Se complementa con estimaciones de superficie de los cultivos, tempranos o tardíos, que en esa fecha no se encuentran sobre el terreno, las cifras finales que se adoptan tienen en cuenta también otras fuentes de información existentes sobre superficies.

La superficie total de los cultivos herbáceos se obtiene por suma de la superficie en ocupación única, asociada y sucesiva, por lo que el total de superficies cultivadas excede de la superficie de tierras de cultivo.

PRODUCCIONES

Como regla general, las producciones que figuran en los cuadros son las producciones cosechadas, una vez deducidas las pérdidas en la recolección. Incluyen, por tanto, las pérdidas, mermas y destríos, tanto en la explotación productoracomo en el circuito comercial.

PRODUCCIONES Y RENDIMIENTOS DE CULTIVOS EN ARAGÓN. HUESCA - AÑO 2012

GRUPO	CULTIVOS	SUPERFICIE Has.			RENDIMIENTOS (Kg/Ha)			PRODUCCIÓN Tm.		
		SECANO	REGADÍO	TOTAL	SECANO	REGADÍO	MEDIA	SECANO	REGADÍO	TOTAL
CEREALES	TRIGO DURO	1.778	918	2.696	470	2.815	1.268	836	2.584	3.420
	TRIGO BLANDO	36.230	19.617	55.847	1.950	4.049	2.687	70.649	79.429	150.078
	CEBADA 2c	113.654	38.239	151.893	1.600	3.814	2.157	181.846	145.844	327.690
	CEBADA 6c	17.100	6.200	23.300	1.226	3.700	1.884	20.965	22.940	43.905
	ARROZ		3.888	3.888	0	6.020	6.020	0	23.406	23.406
	AVENA	1.235	560	1.795	1.370	3.370	1.994	1.692	1.887	3.579
	CENTENO	248	20	268	500	2.000	612	124	40	164
	MAIZ	172	38.098	38.270	4.690	11.998	11.965	807	457.100	457.906
	SORGO	144	538	682	1.390	5.500	4.632	200	2.959	3.159
	TRITICALE	2.289	512	2.801	500	4.400	1.213	1.145	2.253	3.397
	CEREAL INVIERNO	172.534	66.066	238.600	1.607	3.859	2.231	277.256	254.977	532.233
	CEREAL PRIMAVERA	316	42.524	42.840	3.186	11.369	11.309	1.007	483.465	484.471
	TOTAL	172.850	108.590	281.440	1.610	6.800	3.613	278.262	738.442	1.016.704
LEGUMINOSAS GRANO	JUDIAS SECAS	1	15	16	2.000	4.100	3.969	2	62	64
	HABAS SECAS	0	9	9	0	3.500	3.500	0	32	32
	GARBANZOS	27	1	28	1.407	4.800	1.528	38	5	43
	LENTEJAS	1	20	21	2.000	4.400	4.286	2	88	90
	GUISANTES SECOS	11.864	3.182	15.046	650	2.400	1.020	7.712	7.637	15.348
	VEZA	4.469	122	4.591	900	3.600	972	4.022	439	4.461
	YEROS	398	8	406	1.000	3.400	1.047	398	27	425
	OTRAS	416	176	592	700	2.200	1.146	291	387	678
	TOTAL	17.176	3.533	20.709	726	2.456	1.021	12.465	8.676	21.141
TUBÉRCULOS	PATATA TEMPRANA	0	0	0	0	0	0	0	0	0
	PATATA M. ESTAC.	0	106	106	0	30.000	30.000	0	3.180	3.180
	PATATA TARDIA	0	0	0	0	0	0	0	0	0
	TOTAL	0	106	106	0	30.000	30.000	0	3.180	3.180
INDUSTRIALES	REMOLACHA AZUC.	0	0	0	0	0	0	0	0	0
	LINO TEXTIL (Fibra)			0			0	0	0	0
	LINO OLEAGINOSO	0	3	3	0	1.500	1.500	0	5	5
	GIRASOL	572	2.951	3.523	250	2.850	2.428	143	8.410	8.553
	SOJA	0	9	9	0	0	0	0	0	0
	COLZA	970	387	1.357	900	3.800	1.727	873	1.471	2.344
	OTRAS		1	1		2.000	2.000		2	2
	TOTAL	1.542	3.351	4.893	659	2.951	2.228	1.016	9.887	10.903
FORRAJERAS	MAIZ FORRAJERO Co.	0	411	411	0	40.000	40.000	0	16.440	16.440
	ALFALFA Cosechada	8.791	36.129	44.920	25.000	65.000	57.172	219.775	2.348.385	2.568.160
	VEZA-Forraje Cos.	2.512	675	3.187	23.000	28.000	24.059	57.776	18.900	76.676
	Esparceta	3.033	88	3.121	12.000	25.000	12.367	36.396	2.200	38.596
	OTRAS	14.288	17.301	31.589	20.000	40.000	30.954	285.760	692.040	977.800
	TOTAL	28.624	54.604	83.228	20.951	56.369	44.188	599.707	3.077.965	3.677.672
HORTÍCOLAS	COL	0	2	2	0	15.000	14.999	0	30	30
	ESPARRAGO	2	3	5	1.500	5.500	3.900	3	17	20
	LECHUGA	0	0	0	0	0	0	0	0	0
	ENDIVIA	0	55	55	0	20.000	20.000	0	1.100	1.100
	ESPINACA	0	90	90	0	12.000	12.000	0	1.080	1.080
	SANDIA	0	0	0	0	0	0	0	0	0
	MELON	0	3	3	0	30.000	29.999	0	90	90
	TOMATE	0	17	17	0	60.000	60.000	0	1.020	1.020
	PIMIENTO	0	4	4	0	14.000	14.000	0	56	56
	ALCACHOFA	0	0	0	0	0	0	0	0	0
	COLIFLOR	0	15	15	0	0	0	0	0	0
	AJO	0	55	55	0	15.000	0	0	825	825
	CEBOLLA	0	120	120	0	35.000	35.000	0	4.200	4.200
	JUDIA VERDE	0	0	0	0	0	0	0	0	0
	GUISANTE VERDE	0	1.208	1.208	0	6.200	6.200	0	7.490	7.490
	HABA VERDE	0	0	0	0	0	0	0	0	0
	PUERRO	0	2	2	0	23.438	23.437	0	38	38
	OTRAS	9	547	556	10.000	25.000	24.757	90	13.675	13.765
	TOTAL	11	2.121	2.132	8.453	13.968	13.939	93	29.620	29.713
FRUTALES EN PRODUCCIÓN	MANZANO	5	657	662	7.000	19.000	18.909	35	12.483	12.518
	PERAL	10	1.563	1.573	8.400	19.200	19.131	84	30.010	30.094
	ALBARICOQUERO	1	248	249	4.000	11.500	11.470	4	2.852	2.856
	CEREZO Y GUINDO	30	515	545	3.586	5.100	5.017	108	2.627	2.734
	MELOCOTONERO	48	5.814	5.862	3.000	21.500	21.349	144	125.001	125.145
	NECTARINA	42	3.871	3.913	3.000	19.100	18.927	126	73.936	74.062
	CIRUELO	1	61	62	3.000	11.500	11.363	3	702	705
	ALMENDRO	8.859	1.047	9.906	500	1.850	643	4.430	1.937	6.366
	OTRAS	16	135	151	3.000	30.000	27.139	48	4.050	4.098
	TOTAL	9.012	13.911	22.923	553	18.230	11.280	4.981	253.597	258.578
VID PRODUC.	UVA VINIFICACION	3.788	1.850	5.638	2.978	5.150	3.691	11.281	9.528	20.808
OLIVO EN PRODUC.	ACEITUNA MESA	0	0	0	0	0	0	0	0	0
	ACEITUNA ALMAZARA	5.810	2.015	7.825	300	1.450	596	1.743	2.922	4.665

PRODUCCIONES Y RENDIMIENTOS DE CULTIVOS EN ARAGÓN. TERUEL - AÑO 2012

GRUPO	CULTIVOS	SUPERFICIE Has.			RENDIMIENTOS (Kg/Ha)			PRODUCCIÓN Tm.		
		SECANO	REGADÍO	TOTAL	SECANO	REGADÍO	MEDIA	SECANO	REGADÍO	TOTAL
CEREALES	TRIGO DURO	1.342	92	1.434	924	1.115	936	1.240	103	1.343
	TRIGO BLANDO	38.700	3.008	41.708	1.469	2.894	1.572	56.850	8.705	65.555
	CEBADA 2c	78.425	7.245	85.670	1.263	3.300	3.128	99.051	23.909	122.959
	CEBADA 6c	10.694	988	11.682	1.126	2.800	1.268	12.041	2.766	14.808
	ARROZ		94	94		4.200	4.200	0	395	395
	AVENA	17.145	700	17.845	801	2.418	864	13.733	1.693	15.426
	CENTENO	9.571	550	10.121	1.550	3.000	1.629	14.835	1.650	16.485
	MAIZ	149	3.308	3.457	3.510	10.510	10.208	523	34.767	35.290
	SORGO	22	47	69	364	3.170	2.275	8	149	157
	TRITICALE	3.269	259	3.528	1.227	2.903	1.350	4.011	752	4.763
	CEREAL INVIERNO	159.146	12.842	171.988	1.268	3.082	1.403	201.762	39.577	241.339
	CEREAL PRIMAVERA	171	3.449	3.620	3.105	10.238	9.901	531	35.311	35.842
	TOTAL	159.317	16.291	175.608	1.270	4.597	1.578	202.293	74.888	277.181
LEGUMINOSAS GRANO	JUDIAS SECAS	0	0	0	0	0	0	0	0	0
	HABAS SECAS	0	1	1	0	1.500	1.500	0	2	2
	GARBANZOS	15	1	16	300	2.000	406	5	2	7
	LENTEJAS	115	0	115	304	0	304	35	0	35
	GUISANTES SECOS	5.374	89	5.463	400	2.400	433	2.150	214	2.363
	VEZA	3.518	21	3.539	300	1.000	304	1.055	21	1.076
	YEROS	5.446	7	5.453	300	2.000	302	1.634	14	1.648
	OTRAS	1.100	36	1.136	300	2.000	354	330	72	402
	TOTAL	15.568	155	15.723	335	2.091	352	5.208	324	5.532
TUBÉRCULOS	PATATA TEMPRANA	0	0	0	0	0	0	0	0	0
	PATATA M. ESTAC.	0	12	12	0	26.000	26.000	0	312	312
	PATATA TARDIA	66	134	200	8.000	23.000	18.050	528	3.082	3.610
	TOTAL	66	146	212	8.000	23.247	18.500	528	3.394	3.922
INDUSTRIALES	REMOLACHA AZUC.	1		1	15.000		0	15	0	15
	LINO TEXTIL (Fibra)			0			0	0	0	0
	LINO OLEAGINOSO	0	0	0	0	0	0	0	0	0
	GIRASOL	3.951	343	4.294	550	1.300	610	2.173	446	2.619
	SOJA	0	0	0	0	0	0	0	0	0
	COLZA	6	39	45	400	1.600	1.440	2	62	65
	OTRAS	3	0	3	500	1.000		2	0	2
	TOTAL	3.961	382	4.343	553	1.331	622	2.192	508	2.700
FORRAJERAS	MAIZ FORRAJERO Co.	128	106	234	20.000	40.000	29.060	2.560	4.240	6.800
	ALFALFA Cosechada	8.064	1.566	9.630	1.700	45.000	8.741	13.709	70.470	84.179
	VEZA-Forraje Cos.	461	21	482	1.800	30.000	3.029	830	630	1.460
	Esparceta									
	OTRAS	12.092	833	12.925	1.800	30.000	3.617	21.766	24.990	46.756
	TOTAL	20.745	2.526	23.271	1.873	39.719	5.981	38.864	100.330	139.194
HORTÍCOLAS	COL	0	13	13	38.000	0	0	0	0	0
	ESPARRAGO	2	14	16	1.000	1.700	1.613	2	24	26
	LECHUGA	0	0	0	0	0	0	0	0	0
	ENDIVIA	0	0	0	0	0	0	0	0	0
	ESPINACA	0	0	0	0	0	0	0	0	0
	SANDIA	0	18	18	0	40.000	0	0	720	720
	MELON	2	2	4	0	40.000	0	0	80	80
	TOMATE	0	6	6	0	260.000	260.000	0	1.560	1.560
	PIMIENTO	0	0	0	0	0	0	0	0	0
	ALCACHOFA	0	0	0	0		0	0	0	0
	COLIFLOR	0	3	3	0	15.000	15.000	0	45	45
	AJO	0	0	0	0	0	0	0	0	0
	CEBOLLA	0	13	13	0	38.000	38.000	0	494	494
	JUDIA VERDE	0	0	0	0	0	0	0	0	0
	GUISANTE VERDE	0	0	0	0	0	0	0	0	0
	HABA VERDE	0	0	0	0	0	0	0	0	0
	PUERRO	0	0	0	0	0	0	0	0	0
	OTRAS	2	21	23	5.000	15.000	14.130	10	315	325
	TOTAL	6	90	96	2.000	35.976	33.852	12	3.238	3.250
FRUTALES EN PRODUCCIÓN	MANZANO		25	25		37.000	37.000	0	925	925
	PERAL		23	23		23.000	23.000	0	529	529
	ALBARICOQUERO	4	120	124	6.000	15.000	14.710	24	1.800	1.824
	CEREZO Y GUINDO	142	59	201	993	2.797	1.523	141	165	306
	MELOCOTONERO	87	1.690	1.777	7.494	13.000	12.730	652	21.970	22.622
	NECTARINA	1	9	10	5.000	18.000	16.700	5	162	167
	CIRUELO	4	47	51	5.250	3.500	3.637	21	165	186
	ALMENDRO	20.710	591	21.301	369	842	382	7.642	498	8.140
	OTRAS	66	58	124	1.000	2.500	1.702	66	145	211
	TOTAL	21.014	2.622	23.636	407	10.053	1.477	8.551	26.358	34.909
VID PRODUC.	UVA VINIFICACION	1.870	46	1.916	1.433	4.739	1.512	2.680	218	2.898
OLIVO EN PRODUC.	ACEITUNA MESA	22.356	2.049	24.405	12	80	0	268	164	432
	ACEITUNA ALMAZARA	22.356	2.049	24.405	115	860	178	2.571	1.762	4.333

PRODUCCIONES Y RENDIMIENTOS DE CULTIVOS EN ARAGÓN. ZARAGOZA - AÑO 2012

GRUPO	CULTIVOS	SUPERFICIE Has.			RENDIMIENTOS (Kg/Ha)			PRODUCCIÓN Tm.		
		SECANO	REGADÍO	TOTAL	SECANO	REGADÍO	MEDIA	SECANO	REGADÍO	TOTAL
CEREALES	TRIGO DURO	103.568	14.609	118.177	691	4.177	1.122	71.565	61.022	132.587
	TRIGO BLANDO	38.766	17.840	56.606	1.329	3.763	2.096	51.520	67.132	118.652
	CEBADA 2c	91.683	26.022	117.705	1.250	3.789	1.811	114.604	98.597	213.201
	CEBADA 6c	12.502	3.549	16.051	1.189	3.697	1.744	14.865	13.121	27.986
	ARROZ		2.850	2.850		4.800	4.800		13.680	13.680
	AVENA	7.084	23	7.107	510	2.980	518	3.613	69	3.681
	CENTENO	3.455	51	3.506	1.110	660	1.103	3.835	34	3.869
	MAIZ	64	19.505	19.569	1.000	10.747	10.715	64	209.620	209.684
	SORGO	3	152	155	650	4.000	3.935	2	608	610
	TRITICALE	3.618	354	3.972	1.000	1.500	1.045	3.618	531	4.149
	CEREAL INVIERNO	260.676	62.628	323.124	1.011	3.840	1.560	263.620	240.505	504.125
	CEREAL PRIMAVERA	67	22.507	22.574	984	9.948	9.922	66	223.908	223.974
	TOTAL	260.743	85.135	345.698	1.011	5.455	2.106	263.686	464.413	728.099
LEGUMINOSAS GRANO	JUDIAS SECAS	0	1	1	0	2.100	0	0	2	2
	HABAS SECAS	0	239	239	0	2.746	2.746	0	656	656
	GARBANZOS	259	3	262	502	2.000	0	130	6	136
	LENTEJAS	473	1	474	501	2.000	504	237	2	239
	GUISANTES SECOS	7.125	829	7.954	887	2.950	1.102	6.320	2.446	8.765
	VEZA	16.783	178	16.961	476	1.102	483	7.989	196	8.185
	YEROS	12.779	88	12.867	1.945	2.761	1.951	24.855	243	25.098
	OTRAS	459	42	501	1.000	2.500	1.126	459	105	564
	TOTAL	37.878	1.381	39.259	1.056	2.647	1.112	39.990	3.656	43.646
TUBÉRCULOS	PATATA TEMPRANA	0	0	0	0	0	0	0	0	0
	PATATA M. ESTAC.	0	80	80	0	25.000	25.000	0	2.000	2.000
	PATATA TARDIA	0	0	0	0	0	0	0	0	0
	TOTAL	0	80	80	0	25.000	25.000	0	2.000	2.000
INDUSTRIALES	REMOLACHA AZUC.	0	1	1	0	50.000	50.000	0	50	50
	LINO TEXTIL (Fibra)	0	0	0	0	0		0	0	0
	LINO OLEAGINOSO	0	0	0	0	0		0	0	0
	GIRASOL	4.817	2.760	7.577	492	2.211	1.118	2.370	6.102	8.472
	SOJA	0	12	12	0	2.300	2.300	0	28	28
	COLZA	465	537	1.002	1.000	2.700	1.911	465	1.450	1.915
	OTRAS	2	87	89	1.000	2.000	1.978	2	174	176
	TOTAL	5.284	3.397	8.681	537	2.297	1.226	2.837	7.804	10.641
FORRAJERAS	MAIZ FORRAJERO Co.	885	5.748	6.633	5.000	20.000	17.999	4.425	114.960	119.385
	ALFALFA Cosechada	11.123	36.838	47.961	20.000	62.000	52.259	222.460	2.283.956	2.506.416
	VEZA-Forraje Cos.	1.385	990	2.375	20.000	35.000	26.253	27.700	34.650	62.350
	Esparceta	1.122	61	1.183	13.900	16.000	14.008	15.596	976	16.572
	OTRAS	5.012	2.526	7.538	2.000	10.000	4.681	10.024	25.260	35.284
	TOTAL	19.527	46.163	65.690	14.350	53.285	41.711	280.205	2.459.802	2.740.007
HORTÍCOLAS	COL	0	1.169	1.169	0	20.080	20.080	0	23.474	23.474
	ESPARRAGO	12	24	36	2.400	6.000	4.800	29	144	173
	LECHUGA	0	56	56	0	33.000	33.000	0	1.848	1.848
	ENDIVIA	0	0	0	0	0	0	0	0	0
	ESPINACA	0	0	0	0	0	0	0	0	0
	SANDIA	0	170	170	0	45.000	45.000	0	7.650	7.650
	MELON	0	15	15	0	25.000	0	0	375	375
	TOMATE	0	710	863	0	90.000	74.044	0	63.900	63.900
	PIMIENTO	0	80	80	0	14.000	14.000	0	1.120	1.120
	ALCACHOFA	0	25	25	0	25.000	25.000	0	625	625
	COLIFLOR	0	45	45	0	35.000	35.000	0	1.575	1.575
	AJO	0	5	5	0	3.000	3.000	0	15	15
	CEBOLLA	0	680	680	0	25.000	25.000	0	17.000	17.000
	JUDIA VERDE	0	100	100	0	8.000	8.000	0	800	800
	GUISANTE VERDE	0	2.204	2.204	0	6.000	6.000	0	13.224	13.224
	HABA VERDE	0	270	270	0	2.800	2.800	0	756	756
	PUERRO	0	266	266		23.000	23.000	0	6.118	6.118
	OTRAS	0	1.500	1.500	0	25.535	25.535	0	38.303	38.303
	TOTAL	12	7.319	7.484	2.400	24.174	23.644	29	176.926	176.955
FRUTALES EN PRODUCCIÓN	MANZANO	90	2.399	2.489	11.656	20.555	20.233	1.049	49.311	50.360
	PERAL	39	2.324	2.363	11.350	18.020	17.910	443	41.878	42.321
	ALBARICOQUERO	46	820	866	1.250	6.845	6.548	58	5.613	5.670
	CEREZO Y GUINDO	2.944	2.964	5.908	1.968	3.957	2.966	5.794	11.729	17.522
	MELOCOTONERO	195	3.752	3.947	6.600	14.250	13.872	1.287	53.466	54.753
	NECTARINA	24	1.934	1.958	5.000	14.000	13.890	120	27.076	27.196
	CIRUELO	177	774	951	2.124	6.650	5.808	376	5.147	5.523
	ALMENDRO	29.544	5.094	34.638	584	905	631	17.254	4.610	21.864
	OTRAS	9	85	94	1.000	2.000	1.904	9	170	179
	TOTAL	33.068	20.146	53.214	798	9.878	4.236	26.389	199.001	225.389
VID PRODUC.	UVA VINIFICACION	21.119	7.521	28.640	2.650	7.000	3.792	55.965	52.647	108.612
OLIVO EN PRODUC.	ACEITUNA MESA			0			0			0
	ACEITUNA ALMAZARA	8.014	7.538	15.552	564	2.195	1.355	4.520	16.546	21.066

PRODUCCIONES Y RENDIMIENTOS DE CULTIVOS EN ARAGÓN. AÑO 2012

GRUPO	CULTIVOS	SUPERFICIE Has.			RENDIMIENTOS (Kg/Ha)			PRODUCCIÓN Tm.		
		SECANO	REGADÍO	TOTAL	SECANO	REGADÍO	MEDIA	SECANO	REGADÍO	TOTAL
CEREALES	TRIGO DURO	106.688	15.619	122.307	690	4.079	1.123	73.641	63.709	137.350
	TRIGO BLANDO	113.696	40.465	154.161	1.575	3.837	2.168	179.019	155.266	334.285
	CEBADA 2c	283.762	71.506	355.268	1.394	3.753	2.277	395.501	268.349	663.850
	CEBADA 6c	40.296	10.737	51.033	1.188	3.616	1.699	47.871	38.827	86.698
	ARROZ		6.832	6.832		5.486	5.486	0	37.481	37.481
	AVENA	25.464	1.283	26.747	748	2.844	848	19.038	3.648	22.686
	CENTENO	13.274	621	13.895	1.416	2.776	1.477	18.794	1.724	20.518
	MAIZ	385	60.911	61.296	3.620	11.517	11.467	1.394	701.487	702.881
	SORGO	169	737	906	1.243	5.042	4.333	210	3.716	3.926
	TRITICALE	9.176	1.125	10.301	956	3.143	1.195	8.774	3.536	12.309
	CEREAL INVIERNO	592.356	141.356	733.712	1.254	3.785	1.741	742.637	535.059	1.277.696
	CEREAL PRIMAVERA	554	68.480	69.034	2.895	10.845	10.781	1.604	742.684	744.287
	TOTAL	592.910	209.836	802.746	1.255	6.089	2.519	744.241	1.277.743	2.021.984
LEGUMINOSAS GRANO	JUDIAS SECAS	1	16	17	2.000	3.975	3.735	2	64	66
	HABAS SECAS	0	249	249	0	2.768	2.768	0	689	689
	GARBANZOS	301	5	306	573	2.560	161	173	13	185
	LENTEJAS	589	21	610	465	4.286	597	274	90	364
	GUISANTES SECOS	24.363	4.100	28.463	664	2.511	930	16.181	10.296	26.477
	VEZA	24.770	321	25.091	528	2.045	547	13.066	656	13.723
	YEROS	18.623	103	18.726	1.444	2.759	1.451	26.887	284	27.171
	OTRAS	1.975	254	2.229	547	2.221	738	1.080	564	1.644
	TOTAL	70.622	5.069	75.691	817	2.497	929	57.663	12.656	70.319
TUBÉRCULOS	PATATA TEMPRANA	0	0	0	0	0		0	0	0
	PATATA M. ESTAC.	0	198	198	0	27.737	27.737	0	5.492	5.492
	PATATA TARDIA	66	134	200	8.000	23.000	18.050	528	3.082	3.610
	TOTAL	66	332	398	8.000	25.825	22.869	528	8.574	9.102
INDUSTRIALES	REMOLACHA AZUC.	1	1	2	15.000	50.000	25.033	0	50	50
	LINO TEXTIL (Fibra)	0	0	0	0	0	0	0	0	0
	LINO OLEAGINOSO	0	3	3	0	0	0	0	0	0
	GIRASOL	9.340	6.054	15.394	502	2.471	1.276	4.686	14.959	19.645
	SOJA	0	21	21	0	1.314	1.314	0	28	28
	COLZA	1.441	963	2.404	930	3.098	1.798	1.340	2.983	4.323
	OTRAS		88	93						
	TOTAL	10.782	7.130	17.917	559	2.527	1.342	6.026	18.019	24.046
FORRAJERAS	MAIZ FORRAJERO Co.	1.013	6.265	7.278	0	21.650	19.597	0	135.640	135.640
	ALFALFA Cosechada	27.978	74.533	102.511	16.297	63.097	50.324	455.944	4.702.811	5.158.755
	VEZA-Forraje Cos.	4.358	1.686	6.044	19.804	32.135	23.244	86.306	54.180	140.486
	Esparceta									
	OTRAS	31.392	20.660	52.052	10.116	35.929	20.361	317.550	742.290	1.059.840
	TOTAL	64.741	103.144	167.885	13.281	54.632	38.686	859.799	5.634.921	6.494.720
HORTÍCOLAS	COL	0	1.184	1.184	0	19.851	19.851	0	23.504	23.504
	ESPARRAGO	16	41	57	2.113	4.495	3.826	34	184	218
	LECHUGA	0	56	56	0	33.000	33.000	0	1.848	1.848
	ENDIVIA	0	55	55	0	20.000	20.000	0	1.100	1.100
	ESPINACA	0	90	90	0	12.000	12.000	0	1.080	1.080
	SANDIA	0	188	188	0	44.521	40.691	0	8.370	8.370
	MELON	2	20	22	0	27.250	4.091	0	545	545
	TOMATE	0	733	886	0	90.696	75.034	0	66.480	66.480
	PIMIENTO	0	84	84	0	14.000	14.000	0	1.176	1.176
	ALCACHOFA	0	25	25	0	25.000	25.000	0	625	625
	COLIFLOR	0	63	63	0	25.714	25.714	0	1.620	1.620
	AJO	0	60	60	0	14.000		0	840	840
	CEBOLLA	0	813	813	0	26.684	26.684	0	21.694	21.694
	JUDIA VERDE	0	100	100	0	8.000	8.000	0	800	800
	GUISANTE VERDE	0	3.412	3.412	0	6.071	6.071	0	20.714	20.714
	HABA VERDE	0	270	270	0	2.800	2.800	0	756	756
	PUERRO	0	268	268	0	23.003	23.003	0	6.156	6.156
	OTRAS	11	2.068	2.079	9.091	25.287	25.201	100	52.293	52.393
	TOTAL	29	9.530	9.712	4.613	22.014	21.615	134	209.783	209.917
FRUTALES EN PRODUCCIÓN	MANZANO	95	3.081	3.176	11.411	20.357	20.089	1.084	62.719	63.803
	PERAL	49	3.910	3.959	10.748	18.521	18.425	527	72.417	72.944
	ALBARICOQUERO	51	1.188	1.239	1.676	8.640	8.354	86	10.265	10.350
	CEREZO Y GUINDO	3.116	3.538	6.654	1.939	4.104	3.090	6.042	14.520	20.562
	MELOCOTONERO	330	11.256	11.586	6.312	17.807	17.480	2.083	200.437	202.520
	NECTARINA	67	5.814	5.881	3.746	17.402	17.246	251	101.174	101.425
	CIRUELO	182	882	1.064	2.198	6.818	6.027	400	6.013	6.413
	ALMENDRO	59.113	6.732	65.845	496	1.046	552	29.325	7.045	36.370
	OTRAS	91	278	369	1.352	15.701	12.163	123	4.365	4.488
	TOTAL	63.094	36.679	99.773	633	13.058	5.201	39.921	478.955	518.876
VID PRODUC.	UVA VINIFICACION	26.777	9.417	36.194	2.611	6.626	3.656	69.926	62.392	132.318
OLIVO EN PRODUC.	ACEITUNA MESA	22.356	2.049	24.405	12	80	0	268	164	432
	ACEITUNA ALMAZARA	36.180	11.602	47.782	244	1.700	629	8.834	19.723	28.557

PRODUCCIONES Y RENDIMIENTOS DE CULTIVOS EN ARAGÓN. HUESCA - AÑO 2013

GRUPO	CULTIVOS	SUPERFICIE Has.			RENDIMIENTOS (Kg/Ha)			PRODUCCIÓN Tm.		
		SECANO	REGADÍO	TOTAL	SECANO	REGADÍO	MEDIA	SECANO	REGADÍO	TOTAL
CEREALES	TRIGO DURO	1.630	454	2.084	3.000	4.448	3.315	4.890	2.019	6.909
	TRIGO BLANDO	35.810	15.407	51.217	4.400	5.821	4.827	157.564	89.684	247.248
	CEBADA 2c	131.161	47.000	178.161	4.335	5.118	4.542	568.583	240.546	809.129
	CEBADA 6c	4.000	1.522	5.522	3.650	4.866	3.985	14.600	7.406	22.006
	ARROZ	0	4.754	4.754	0	5.998	5.998	0	28.514	28.514
	AVENA	1.463	432	1.895	3.250	3.950	3.410	4.755	1.706	6.461
	CENTENO	414	1	415	3.035	4.500	3.039	1.256	5	1.261
	MAIZ	8	48.840	48.848	6.998	12.800	12.799	56	625.152	625.208
	SORGO	141	1.837	1.978	2.000	5.700	5.436	282	10.471	10.753
	TRITICALE	2.300	460	2.760	3.500	4.600	3.683	8.050	2.116	10.166
	CEREAL INVIERNO	176.778	65.276	242.054	4.297	5.262	4.558	759.698	343.482	1.103.181
	CEREAL PRIMAVERA	149	55.431	55.580	2.268	11.981	11.955	338	664.137	664.475
	TOTAL	176.927	120.707	297.634	4.296	8.348	5.939	760.036	1.007.620	1.767.656
LEGUMINOSAS GRANO	JUDIAS SECAS	1	2	3	1.200	2.600	2.133	1	5	6
	HABAS SECAS	2	10	12	2.000	2.800	2.667	4	28	32
	GARBANZOS	9	2	11	1.800	2.600	1.945	16	5	21
	LENTEJAS	3	6	9	2.000	3.000	2.667	6	18	24
	GUISANTES SECOS	10.318	2.842	13.160	2.420	3.450	2.642	24.970	9.805	34.774
	VEZA	2.430	73	2.503	2.600	3.400	2.623	6.318	248	6.566
	YEROS	1.314	2	1.316	2.300	3.400	2.302	3.022	7	3.029
	OTRAS	857	356	1.213	2.800	3.700	3.064	2.400	1.317	3.717
	TOTAL	14.934	3.293	18.227	2.460	3.472	2.643	36.737	11.434	48.170
TUBÉRCULOS	PATATA TEMPRANA	0	0	0	0	0	0	0	0	0
	PATATA M. ESTAC.	10	10	20	32.000	40.000	36.000	320	400	720
	PATATA TARDIA	0	0	0	0	0	0	0	0	0
	TOTAL	10	10	20	32.000	40.000	36.000	320	400	720
INDUSTRIALES	REMOLACHA AZUC.	0	0	0	0	0	0	0	0	0
	LINO TEXTIL (Fibra)	0	0	0	0	0	0	0	0	0
	LINO OLEAGINOSO	0	0	0	0	0	0	0	0	0
	GIRASOL	445	2.290	2.735	1.070	2.680	2.418	476	6.137	6.613
	SOJA	0	0	0	0	0	0	0	0	0
	COLZA	1.500	600	2.100	2.970	4.500	3.407	4.455	2.700	7.155
	OTRAS									
	TOTAL	1.945	2.890	4.835	2.535	3.058	2.848	4.931	8.837	13.768
FORRAJERAS	MAIZ FORRAJERO Co.	200	300	500	25.000	50.000	40.000	5.000	15.000	20.000
	ALFALFA Cosechada	7.793	34.100	41.893	41.180	65.500	60.976	320.916	2.233.550	2.554.466
	VEZA-Forraje Cos.	2.690	1.025	3.715	21.000	28.000	22.931	56.490	28.700	85.190
	Esparceta	2.400	74	2.474	10.000	19.000	10.269	24.000	1.406	25.406
	OTRAS	14.200	13.300	27.500	12.000	25.000	18.287	170.400	332.500	502.900
	TOTAL	27.283	48.799	76.082	21.142	53.508	41.902	576.806	2.611.156	3.187.962
HORTÍCOLAS	COL	0	6	6	0	20.000	20.000	0	120	120
	ESPARRAGO	2	3	5	3.000	5.667	4.600	6	17	23
	LECHUGA	0	16	16	0	20.000	20.000	0	320	320
	ENDIVIA	0	92	92	0	23.000	23.000	0	2.116	2.116
	ESPINACA	0	124	124	0	18.000	18.000	0	2.232	2.232
	SANDIA	0	41	41	0	40.000	40.000	0	1.640	1.640
	MELON	0	8	8	0	30.000	30.000	0	240	240
	TOMATE	0	24	24	0	85.000	85.000	0	2.040	2.040
	PIMIENTO	0	4	4	0	19.200	19.200	0	77	77
	ALCACHOFA	0	2	2	0	25.000	24.999	0	50	50
	COLIFLOR	0	2	2	0	20.000	19.999	0	40	40
	AJO	0	29	29	0	10.000	10.000	0	290	290
	CEBOLLA	0	285	285	0	53.000	53.000	0	15.105	15.105
	JUDIA VERDE	0	6	6	0	8.000	8.000	0	48	48
	GUISANTE VERDE	0	2.164	2.164	0	8.000	8.000	0	17.312	17.312
	HABA VERDE	0	76	76	0	5.000	5.000	0	380	380
	PUERRO		2	2		23.000	23.000	0	46	46
	OTRAS	0	0	0			0	0	0	0
	TOTAL	2	2.884	2.886	2.998	14.588	14.580	6	42.073	42.079
FRUTALES EN PRODUCCIÓN	MANZANO	7	706	713	8.000	23.790	23.635	56	16.796	16.852
	PERAL	3	1.195	1.198	9.000	23.420	23.384	27	27.987	28.014
	ALBARICOQUERO	4	234	238	3.000	7.500	7.424	12	1.755	1.767
	CEREZO Y GUINDO	31	520	551	1.387	4.685	4.499	43	2.436	2.479
	MELOCOTONERO	50	5.105	5.155	12.000	24.798	24.674	600	126.594	127.194
	NECTARINA	35	3.979	4.014	9.000	24.100	23.968	315	95.894	96.209
	CIRUELO	1	73	74	4.000	11.800	11.695	4	861	865
	ALMENDRO	8.720	1.047	9.767	250	3.000	545	2.180	3.141	5.321
	OTRAS	70	180	250	500	2.750	2.120	35	495	530
	TOTAL	8.921	13.039	21.960	367	21.164	12.715	3.272	275.959	279.231
VID PRODUC.	UVA VINIFICACION	3.623	1.784	5.407	4.644	6.540	5.270	16.825	11.667	28.493
OLIVO EN PRODUC.	ACEITUNA MESA			0			0	0	0	0
	ACEITUNA ALMAZARA	5.714	1.934	7.648	1.500	2.500	1.753	8.571	4.835	13.406

PRODUCCIONES Y RENDIMIENTOS DE CULTIVOS EN ARAGÓN. TERUEL - AÑO 2013

GRUPO	CULTIVOS	SUPERFICIE Has.			RENDIMIENTOS (Kg/Ha)			PRODUCCIÓN Tm.		
		SECANO	REGADÍO	TOTAL	SECANO	REGADÍO	MEDIA	SECANO	REGADÍO	TOTAL
CEREALES	TRIGO DURO	1.259	91	**1.350**	2.016	3.198	**2.096**	2.538	291	**2.829**
	TRIGO BLANDO	39.048	3.078	**42.126**	2.735	3.940	**2.823**	106.796	12.127	**118.924**
	CEBADA 2c	80.210	8.435	**88.645**	3.335	4.000	**3.937**	267.500	33.740	**301.240**
	CEBADA 6c	10.938	1.150	**12.088**	2.950	3.970	**3.047**	32.267	4.566	**36.833**
	ARROZ	0	48	**48**	0	5.292	**5.292**	0	254	**254**
	AVENA	19.632	612	**20.244**	2.300	3.315	**2.331**	45.154	2.029	**47.182**
	CENTENO	11.146	553	**11.699**	2.830	3.901	**2.881**	31.543	2.157	**33.700**
	MAIZ	164	3.250	**3.414**	7.000	10.890	**10.703**	1.148	35.393	**36.541**
	SORGO	28	103	**131**	1.214	3.792	**3.241**	34	391	**425**
	TRITICALE	4.544	338	**4.882**	2.950	4.800	**3.078**	13.405	1.622	**15.027**
	CEREAL INVIERNO	166.777	14.257	**181.034**	2.993	3.965	**3.070**	499.203	56.532	**555.736**
	CEREAL PRIMAVERA	192	3.401	**3.593**	6.156	10.596	**10.359**	1.182	36.037	**37.219**
	TOTAL	**166.969**	**17.658**	**184.627**	**2.997**	**5.242**	**3.212**	**500.385**	**92.569**	**592.955**
LEGUMINOSAS GRANO	JUDIAS SECAS	0	0	**0**	0	0	0	0	0	**0**
	HABAS SECAS	0	1	**1**	0	2.000	**2.000**	0	2	**2**
	GARBANZOS	30	1	**31**	667	2.000	**710**	20	2	**22**
	LENTEJAS	82	0	**82**	400	0	**400**	33	0	**33**
	GUISANTES SECOS	3.165	15	**3.180**	700	2.800	**710**	2.216	42	**2.258**
	VEZA	2.503	21	**2.524**	400	1.600	**410**	1.001	34	**1.035**
	YEROS	6.147	6	**6.153**	598	2.571	**600**	3.676	15	**3.691**
	OTRAS	1.800	60	**1.860**	550	2.500	**613**	990	150	**1.140**
	TOTAL	**13.727**	**104**	**13.831**	**578**	**2.356**	**591**	**7.935**	**245**	**8.180**
TUBÉRCULOS	PATATA TEMPRANA	0	0	**0**	0	0	0	0	0	**0**
	PATATA M. ESTAC.	0	13	**13**	0	38.000	**38.000**	0	494	**494**
	PATATA TARDIA	67	143	**210**	17.000	37.000	**30.619**	1.139	5.291	**6.430**
	TOTAL	**67**	**156**	**223**	**17.000**	**37.083**	**31.049**	**1.139**	**5.785**	**6.924**
INDUSTRIALES	REMOLACHA AZUC.	0	0	**0**	0	0	0	0	0	**0**
	LINO TEXTIL (Fibra)			**0**			0	0	0	**0**
	LINO OLEAGINOSO			**0**			0	0	0	**0**
	GIRASOL	4.900	275	**5.175**	550	2.000	**627**	2.695	550	**3.245**
	SOJA	0	0	**0**	0	0	0	0	0	**0**
	COLZA	106	1	**107**	1.000	2.513	0	106	3	**109**
	OTRAS									
	TOTAL	**5.006**	**276**	**5.282**	**560**	**2.002**	**635**	**2.801**	**553**	**3.354**
FORRAJERAS	MAIZ FORRAJERO Co.	0	0	**0**	0	0	0	0	0	**0**
	ALFALFA Cosechada	6.000	431	**6.431**	10.000	49.707	**12.661**	60.000	21.424	**81.424**
	VEZA-Forraje Cos.	210	23	**233**	13.505	40.000	**16.120**	2.836	920	**3.756**
	Esparceta	5.700	134	**5.834**	11.000	25.000	**11.322**	62.700	3.350	**66.050**
	OTRAS	5.500	100	5.600	11.000	25.000	**11.250**	60.500	2.500	**63.000**
	TOTAL	**17.410**	**688**	**18.098**	**10.686**	**40.979**	**11.837**	**186.036**	**28.194**	**214.230**
HORTÍCOLAS	COL	0	22	**22**	0	38.000	**38.000**	0	836	**836**
	ESPARRAGO	2	14	**16**	1.500	3.714	**3.437**	3	52	**55**
	LECHUGA	0	2	**2**	0	0	0	0	0	**0**
	ENDIVIA			**0**			0	0	0	**0**
	ESPINACA			**0**			0	0	0	**0**
	SANDIA	0	17	**17**	0	40.000	0	0	680	**680**
	MELON	2	2	**4**	0	30.000	0	0	60	**60**
	TOMATE	0	6	**6**	0	110.000	**110.000**	0	660	**660**
	PIMIENTO	0	0	**0**	0	0	0	0	0	**0**
	ALCACHOFA	0	0	**0**	0	0	0	0	0	**0**
	COLIFLOR	0	5	**5**	0	15.000	**15.000**	0	75	**75**
	AJO	0	0	**0**	0	0	**0**	0	0	**0**
	CEBOLLA	0	14	**14**	0	30.000	**30.000**	0	420	**420**
	JUDIA VERDE	0	2	**2**	0	0	0	0	0	**0**
	GUISANTE VERDE	0	0	**0**	0	0	0	0	0	**0**
	HABA VERDE	0	0	**0**	0	0	0	0	0	**0**
	PUERRO	0	0	**0**	0	0	0	0	0	**0**
	OTRAS	0	0	**0**	0	0	0	0	0	**0**
	TOTAL	**4**	**84**	**88**	**750**	**33.131**	**31.659**	**3**	**2.783**	**2.786**
FRUTALES EN PRODUCCIÓN	MANZANO	0	24	**24**	0	23.400	**23.400**	0	562	**562**
	PERAL	0	19	**19**	0	15.000	**15.000**	0	285	**285**
	ALBARICOQUERO	8	172	**180**	4.000	7.325	**7.177**	32	1.260	**1.292**
	CEREZO Y GUINDO	135	58	**193**	1.181	1.044	**1.140**	159	61	**220**
	MELOCOTONERO	59	1.679	**1.738**	10.198	12.480	**12.403**	602	20.954	**21.556**
	NECTARINA	0	11	**11**	0	17.909	**17.909**	0	197	**197**
	CIRUELO	4	47	**51**	5.250	10.766	**10.333**	21	506	**527**
	ALMENDRO	21.000	971	**21.971**	248	640	**265**	5.208	621	**5.829**
	OTRAS	57	58	**115**	250	800	**527**	14	46	**61**
	TOTAL	**21.263**	**3.039**	**24.302**	**284**	**8.059**	**1.256**	**6.036**	**24.492**	**30.528**
VID PRODUC.	UVA VINIFICACION	**1.819**	**28**	**1.847**	**1.700**	**4.000**	**1.735**	**3.092**	**112**	**3.204**
OLIVO EN PRODUC.	ACEITUNA MESA	22.355	2.059	**24.414**	50	150	**58**	1.118	309	**1.427**
	ACEITUNA ALMAZARA	22.355	2.059	**24.414**	788	1.800	**873**	17.616	3.706	**21.322**

PRODUCCIONES Y RENDIMIENTOS DE CULTIVOS EN ARAGÓN. ZARAGOZA - AÑO 2013

GRUPO	CULTIVOS	SUPERFICIE Has.			RENDIMIENTOS (Kg/Ha)			PRODUCCIÓN Tm.		
		SECANO	REGADÍO	TOTAL	SECANO	REGADÍO	MEDIA	SECANO	REGADÍO	TOTAL
CEREALES	TRIGO DURO	95.863	11.889	**107.752**	2.063	5.351	**2.426**	197.765	63.618	261.383
	TRIGO BLANDO	39.217	14.730	**53.947**	2.867	5.370	**3.550**	112.435	79.100	191.535
	CEBADA 2c	104.900	28.789	**133.689**	3.400	5.004	**3.745**	356.660	144.060	500.720
	CEBADA 6c	14.365	3.926	**18.291**	2.950	4.811	**3.349**	42.377	18.888	61.265
	ARROZ	0	2.987	**2.987**	0	5.226	**5.226**	0	15.610	15.610
	AVENA	9.582	459	**10.041**	1.156	2.980	**1.239**	11.077	1.368	12.445
	CENTENO	4.463	42	**4.505**	1.400	1.800	**1.404**	6.248	76	6.324
	MAIZ	91	24.432	**24.523**	5.000	11.650	**11.625**	455	284.633	285.088
	SORGO	15	458	**473**	2.000	5.000	**4.905**	30	2.290	2.320
	TRITICALE	3.729	290	**4.019**	1.500	2.500	**1.572**	5.594	725	6.319
	CEREAL INVIERNO	272.119	60.125	**332.244**	2.691	5.120	**3.130**	732.156	307.835	1.039.990
	CEREAL PRIMAVERA	106	27.877	**27.983**	4.575	10.852	**10.829**	485	302.533	303.018
	TOTAL	**272.225**	**88.002**	**360.227**	**2.691**	**6.936**	**3.728**	**732.641**	**610.368**	1.343.008
LEGUMINOSAS GRANO	JUDIAS SECAS	0	0	**0**	0	0	**0**	0	0	0
	HABAS SECAS	0	435	**435**	0	3.000	**3.000**	0	1.305	1.305
	GARBANZOS	171	4	**175**	700	2.000	**730**	120	8	128
	LENTEJAS	400	71	**471**	400	1.000	**490**	160	71	231
	GUISANTES SECOS	7.756	1.433	**9.189**	1.000	2.100	**1.172**	7.756	3.009	10.765
	VEZA	7.790	189	**7.979**	770	2.000	**799**	5.998	378	6.376
	YEROS	19.446	21	**19.467**	570	1.800	**571**	11.084	38	11.122
	OTRAS	526	895	**1.421**	800	2.000	**1.556**	421	1.790	2.211
	TOTAL	**36.089**	**3.048**	**39.137**	**708**	**2.165**	**821**	**25.539**	**6.599**	32.138
TUBÉRCULOS	PATATA TEMPRANA	0	0	**0**	0	0	0	0	0	0
	PATATA M. ESTAC.	0	100	**100**	0	35.000	**35.000**	0	3.500	3.500
	PATATA TARDIA	0	0	**0**	0	0	**0**	0	0	0
	TOTAL	**0**	**100**	**100**	**0**	**35.000**	**35.000**	**0**	**3.500**	3.500
INDUSTRIALES	REMOLACHA AZUC.	0	0	**0**	0	0	**0**	0	0	0
	LINO TEXTIL (Fibra)	0	0	**0**	0	0	**0**	0	0	0
	LINO OLEAGINOSO	0	0	**0**	0	0	**0**	0	0	0
	GIRASOL	4.759	2.235	**6.994**	800	2.500	**1.343**	3.807	5.588	9.395
	SOJA	0	0	**0**	0	0	**0**	0	0	0
	COLZA	685	517	**1.202**	1.000	2.100	**1.473**	685	1.086	1.771
	OTRAS	0	0	**0**	0	0	**0**	0	0	0
	TOTAL	**5.444**	**2.752**	**8.196**	**825**	**2.425**	**1.362**	**4.492**	**6.673**	11.165
FORRAJERAS	MAIZ FORRAJERO Co.	0	0	**0**	0	0	0	0	0	0
	ALFALFA Cosechada	5.448	38.031	**43.479**	30.000	63.000	**58.865**	163.440	2.395.953	2.559.393
	VEZA-Forraje Cos.	1.067	875	**1.942**	20.000	35.000	**26.758**	21.340	30.625	51.965
	Esparceta	1.040	38	**1.078**	20.000	35.000	**20.529**	20.800	1.330	22.130
	OTRAS	1.000	1.500	**2.500**	20.000	35.000	**29.000**	20.000	52.500	72.500
	TOTAL	**8.555**	**40.444**	**48.999**	**26.368**	**61.329**	**55.225**	**225.580**	**2.480.408**	2.705.988
HORTÍCOLAS	COL	0	600	**600**	0	20.800	**20.800**	0	12.480	12.480
	ESPARRAGO	14	18	**32**	3.000	6.100	**4.744**	42	110	152
	LECHUGA	0	2	**2**	0	35.000	**35.000**	0	70	70
	ENDIVIA			**0**			**0**	0	0	0
	ESPINACA	0		**0**			**0**	0	0	0
	SANDIA	0	59	**59**	0	0	**0**	0	0	0
	MELON	0	12	**12**	0	0	**0**	0	0	0
	TOMATE	0	778	**778**	0	80.000	**80.000**	0	62.240	62.240
	PIMIENTO	0	112	**112**	0	18.000	**18.000**	0	2.016	2.016
	ALCACHOFA	0	10	**10**	0	35.000	**35.000**	0	350	350
	COLIFLOR	0	148	**148**	0	23.000	**23.000**	0	3.404	3.404
	AJO	0	26	**26**	0	3.000	**3.000**	0	78	78
	CEBOLLA	0	745	**745**	0	35.000	**35.000**	0	26.075	26.075
	JUDIA VERDE	0	9	**9**	0	0	**0**	0	0	0
	GUISANTE VERDE	0	2.082	**2.082**	0	6.000	**6.000**	0	12.492	12.492
	HABA VERDE	0	250	**250**	0	2.800	**2.800**	0	700	700
	PUERRO		139	**139**		25.000	**25.000**		3.475	3.475
	OTRAS		2.466	**2.466**		9.800	**9.800**		24.167	24.167
	TOTAL	**14**	**7.456**	**7.470**	**3.000**	**19.804**	**19.772**	**42**	**147.657**	147.699
FRUTALES EN PRODUCCIÓN	MANZANO	55	2.423	**2.478**	1.474	31.077	**30.420**	81	75.300	75.381
	PERAL	41	2.285	**2.326**	7.254	14.239	**14.116**	297	32.536	32.834
	ALBARICOQUERO	51	1.722	**1.773**	4.124	7.305	**7.213**	210	12.579	12.790
	CEREZO Y GUINDO	2.844	3.122	**5.966**	1.900	4.839	**3.438**	5.404	15.107	20.511
	MELOCOTONERO	200	3.998	**4.198**	10.134	21.926	**21.364**	2.027	87.660	89.687
	NECTARINA	79	2.320	**2.399**	5.500	17.000	**16.621**	435	39.440	39.875
	CIRUELO	163	797	**960**	2.103	5.180	**4.658**	343	4.128	4.471
	ALMENDRO	29.050	5.570	**34.620**	300	659	**358**	8.715	3.671	12.386
	OTRAS									
	TOTAL	**32.483**	**22.237**	**54.720**	**539**	**12.161**	**5.262**	**17.511**	**270.421**	287.933
VID PRODUC.	UVA VINIFICACION	**21.136**	**7.559**	**28.695**	**4.241**	**5.159**	**4.483**	**89.638**	**38.997**	128.635
OLIVO EN PRODUC.	ACEITUNA MESA	0	0	**0**	0	0	**0**	0	0	0
	ACEITUNA ALMAZARA	7.728	7.765	**15.493**	1.224	2.364	**1.795**	9.459	18.356	27.816

PRODUCCIONES Y RENDIMIENTOS DE CULTIVOS EN ARAGÓN. AÑO 2013

GRUPO	CULTIVOS	SUPERFICIE Has.			RENDIMIENTOS (Kg/Ha)			PRODUCCIÓN Tm.		
		SECANO	REGADÍO	TOTAL	SECANO	REGADÍO	MEDIA	SECANO	REGADÍO	TOTAL
CEREALES	TRIGO DURO	98.752	12.434	111.186	2.078	5.302	2.438	205.194	65.928	271.122
	TRIGO BLANDO	114.075	33.215	147.290	3.303	5.447	3.786	376.795	180.912	557.707
	CEBADA 2c	316.271	84.224	400.495	3.771	4.967	4.142	1.192.743	418.346	1.611.089
	CEBADA 6c	29.303	6.598	35.901	3.046	4.677	3.345	89.244	30.860	120.103
	ARROZ	0	7.789	7.789	0	5.698	5.698	0	44.379	44.379
	AVENA	30.677	1.503	32.180	1.988	3.395	2.054	60.985	5.103	66.088
	CENTENO	16.023	596	16.619	2.437	3.754	2.484	39.048	2.237	41.285
	MAIZ	263	76.522	76.785	6.308	12.352	12.331	1.659	945.177	946.836
	SORGO	184	2.398	2.582	1.880	5.484	5.228	346	13.151	13.497
	TRITICALE	10.573	1.088	11.661	2.558	4.102	2.702	27.048	4.463	31.512
	CEREAL INVIERNO	615.674	139.658	755.332	3.234	5.068	3.573	1.991.057	707.849	2.698.907
	CEREAL PRIMAVERA	447	86.709	87.156	4.485	11.564	11.528	2.005	1.002.707	1.004.712
	TOTAL	616.121	226.367	842.488	3.235	7.557	4.396	1.993.062	1.710.557	3.703.619
LEGUMINOSAS GRANO	JUDIAS SECAS	1	0	1	1.200	0	1.091	1	0	1
	HABAS SECAS	2	446	448	2.000	2.993	2.989	4	1.335	1.339
	GARBANZOS	210	100	317	742	90	832	156	9	165
	LENTEJAS	485	77	562	410	1.156	512	199	89	288
	GUISANTES SECOS	21.239	4.290	25.529	1.645	2.997	1.872	34.941	12.856	47.797
	VEZA	12.723	283	13.006	1.047	2.331	1.075	13.318	660	13.977
	YEROS	26.907	29	26.936	661	2.070	662	17.782	60	17.842
	OTRAS	3.183	1.311	4.494	1.197	2.485	1.573	3.810	3.257	7.068
	TOTAL	64.750	6.436	71.193	1.084	2.839	1.243	70.211	18.272	88.484
TUBÉRCULOS	PATATA TEMPRANA	0	0	0	0	0		0	0	0
	PATATA M. ESTAC.	0	123	0	0	35.724	4	0	4.394	4.394
	PATATA TARDIA	67	143	210	17.000	37.000	30.619	1.139	5.291	6.430
	TOTAL	67	266	343	21.776	36.410	32.490	1.459	9.685	11.144
INDUSTRIALES	REMOLACHA AZUC.	0	0	0	0	0	0	0	0	0
	LINO TEXTIL (Fibra)	0	0	0	0	0	0	0	0	0
	LINO OLEAGINOSO	0	0	0	0	0	0	0	0	0
	GIRASOL	10.104	4.800	14.904	691	2.557	1.292	6.978	12.275	19.253
	SOJA	0	0	0	0	0	0	0	0	0
	COLZA	2.291	1.118	3.409	2.290	3.388	2.618	5.246	3.788	9.034
	OTRAS									
	TOTAL	12.395	5.918	18.313	986	2.714	1.545	12.224	16.063	28.287
FORRAJERAS	MAIZ FORRAJERO Co.	200	300	500	25.000	50.000	40.000	5.000	15.000	20.000
	ALFALFA Cosechada	19.241	72.562	91.803	28.291	64.096	56.592	544.356	4.650.927	5.195.282
	VEZA-Forraje Cos.	3.967	1.923	5.890	20.334	31.329	23.924	80.666	60.245	140.911
	Esparceta	9.140	246	9.386	11.761	24.740	12.102	107.500	6.086	113.586
	OTRAS	20.700	14.900	35.600	12.121	26.007	17.933	250.900	387.500	638.400
	TOTAL	53.248	89.931	143.179	18.563	56.930	42.661	988.422	5.119.758	6.108.180
HORTÍCOLAS	COL	0	628	628	0	21.395	21.395	0	13.436	13.436
	ESPARRAGO	18	35	53	2.833	5.108	4.336	51	179	230
	LECHUGA	0	20	20	0	19.500	19.500	0	390	390
	ENDIVIA	0	92	92	0	23.000	23.000	0	2.116	2.116
	ESPINACA	0	124	124	0	18.000	18.000	0	2.232	2.232
	SANDIA	0	117	117	0	19.829	14.017	0	2.320	2.320
	MELON	2	22	24	0	13.636	10.000	0	300	300
	TOMATE	0	808	808	0	80.371	80.371	0	64.940	64.940
	PIMIENTO	0	116	116	0	18.041	18.041	0	2.093	2.093
	ALCACHOFA	0	12	12	0	33.333	33.333	0	400	400
	COLIFLOR	0	155	155	0	22.703	22.703	0	3.519	3.519
	AJO	0	55	55	0	6.691		0	368	368
	CEBOLLA	0	1.044	1.044	0	39.847	39.847	0	41.600	41.600
	JUDIA VERDE	0	17	17	0	2.824	2.824	0	48	48
	GUISANTE VERDE	0	4.246	4.246	0	7.019	7.019	0	29.804	29.804
	HABA VERDE	0	326	326	0	3.313	3.313	0	1.080	1.080
	PUERRO	0	141	141	0	24.972	24.972	0	3.521	3.521
	OTRAS	0	2.466	2.466	0	9.800	9.800	0	24.167	24.167
	TOTAL	20	10.424	10.444	2.550	18.468	18.438	51	192.512	192.563
FRUTALES EN PRODUCCIÓN	MANZANO	62	3.153	3.215	2.211	29.387	28.863	137	92.657	92.794
	PERAL	44	3.499	3.543	7.373	17.379	17.254	324	60.808	61.132
	ALBARICOQUERO	63	2.128	2.191	4.037	7.328	7.233	254	15.594	15.848
	CEREZO Y GUINDO	3.010	3.700	6.710	1.862	4.758	3.459	5.606	17.604	23.210
	MELOCOTONERO	309	10.782	11.091	10.448	21.815	21.498	3.228	235.208	238.436
	NECTARINA	114	6.310	6.424	6.575	21.479	21.214	750	135.531	136.280
	CIRUELO	168	917	1.085	2.189	5.993	5.404	368	5.496	5.864
	ALMENDRO	58.770	7.588	66.358	274	980	355	16.103	7.433	23.536
	OTRAS	127	238	365	388	2.275	1.618	49	541	591
	TOTAL	62.667	38.315	100.982	428	14.899	5.919	26.820	570.872	597.692
VID PRODUC.	UVA VINIFICACION	26.578	9.371	35.949	4.122	5.418	4.460	109.555	50.776	160.332
OLIVO EN PRODUC.	ACEITUNA MESA	22.355	2.059	24.414	50	150	58	1.118	309	1.427
	ACEITUNA ALMAZARA	35.797	11.758	47.555	996	2.288	1.315	35.646	26.898	62.543

ARRANQUES Y PLANTACIONES ENTRE LAS CAMPAÑAS 2012 y 2013

Cultivos	HUESCA			TERUEL			ZARAGOZA			ARAGÓN		
	Arranques	Plantación	Saldo	Arranques	Plantación	Saldo	Arranques	Plantación	Saldo	Arranques	Plantación	Saldo
OLIVAR	354,09	376,43	22,34	312,94	445,07	132,13	530,43	679,94	149,51	**1.197,46**	**1.501,44**	**303,98**
VIÑEDO VINIFICACION (solo 31000has)	**324,29**	**102,82**	**-221,47**	**17,76**	**95,25**	**77,49**	**705,38**	**1.000,21**	**294,83**	**1.047,43**	**1.198,28**	**150,85**
UVA DE MESA	0,34	1,36	1,02	0,67	0,10	-0,57	3,54	39,20	35,66	**4,55**	**40,66**	**36,11**
ALMENDROS	676,80	760,92	84,12	272,90	453,93	181,03	966,26	1.114,99	148,73	**1.915,96**	**2.329,84**	**413,88**
MELOCOTONERO	283,70	280,28	-3,42	20,60	67,12	46,52	220,53	395,57	175,04	**524,83**	**742,97**	**218,14**
NECTARINA	215,52	221,51	5,99	0,28	0,76	0,48	153,50	227,65	74,15	**369,30**	**449,92**	**80,62**
ALBARICOQUERO	25,05	48,95	23,90	0,61	3,98	3,37	44,19	152,40	108,21	**69,85**	**205,33**	**135,48**
PERAL	167,47	43,63	-123,84	0,82	0,02	-0,80	117,33	158,81	41,48	**285,62**	**202,46**	**-83,16**
MANZANO	22,17	47,62	25,45	0,42	3,37	2,95	106,38	187,30	80,92	**128,97**	**238,29**	**109,32**
CEREZO	18,51	48,93	30,42	7,22	6,29	-0,93	361,75	492,89	131,14	**387,48**	**548,11**	**160,63**
CIRUELA	1,29	1,91	0,62	0,77	6,40	5,63	65,22	63,98	-1,24	**67,28**	**72,29**	**5,01**
NOGAL	1,03	6,70	5,67	8,34	3,81	-4,53	1,18	2,42	1,24	**10,55**	**12,93**	**2,38**
OTROS FRUTALES	2,48	24,00	21,52	1,09	9,92	8,83	11,96	14,40	2,44	**15,53**	**48,32**	**32,79**
ESPECIES AROMATICAS							2,18		-2,18	**2,18**		**-2,18**
VIVEROS DE SEMILLERO				0,03	0,04	0,01	2,20	42,89	40,69	**2,23**	**42,93**	**40,70**
AVELLANO					1,09	1,09				**0,00**	**1,09**	**1,09**
PISTACHO		0,15	0,15		0,94	0,94				**0,00**	**1,09**	**1,09**
MEMBRILLERO	8,83	3,32	-5,51					0,05	0,05	**8,83**	**3,37**	**-5,46**
CAQUI	0,30	0,85	0,55					8,87	8,87	**0,30**	**9,72**	**9,42**
HIGUERA		1,74	1,74					0,50	0,50	**0,00**	**2,24**	**2,24**
PAWLONIA	0,01		-0,01						0,00	**0,01**		**-0,01**
FORESTAL CICLO CORTO			0,00					6,00	6,00	**0,00**	**6,00**	**6,00**
Total General	**2.101,88**	**1.971,12**	**-130,76**	**644,45**	**1.098,09**	**453,64**	**3.292,03**	**4.588,07**	**1.296,04**	**6.038,36**	**7.657,28**	**1.618,92**

ARRANQUES Y PLANTACIONES ENTRE LAS CAMPAÑAS 2013 y 2014

Cultivos	HUESCA			TERUEL			ZARAGOZA			ARAGÓN		
	Arranques	Plantación	Saldo	Arranques	Plantación	Saldo	Arranques	Plantación	Saldo	Arranques	Plantación	Saldo
OLIVAR	511,65	298,48	-213,17	468,09	437,40	-30,69	532,99	414,56	-118,43	**1.512,73**	**1.150,44**	**-362,29**
VIÑEDO VINIFICACION (solo 31000has)	85,80	72,07	-13,73	26,41	14,17	-12,24	324,12	369,76	45,64	**436,33**	**456,00**	**19,67**
UVA DE MESA		0,10	0,10	0,43	0,16	-0,27	4,19	9,74	5,55	**4,62**	**10,00**	**5,38**
ALMENDROS	222,91	213,68	-9,23	340,12	335,37	-4,75	960,64	893,07	-67,57	**1.523,67**	**1.442,12**	**-81,55**
MELOCOTONERO	204,04	315,77	111,73	42,99	75,56	32,57	153,73	392,03	238,30	**400,76**	**783,36**	**382,60**
NECTARINA	200,27	325,14	124,87			0,00	75,03	264,00	188,97	**275,30**	**589,14**	**313,84**
ALBARICOQUERO	13,18	34,32	21,14	5,29	7,02	1,73	48,17	97,49	49,32	**66,64**	**138,83**	**72,19**
PERAL	26,48	53,79	27,31	0,02	2,27	2,25	47,40	114,39	66,99	**73,90**	**170,45**	**96,55**
MANZANO	15,03	14,85	-0,18	0,52	6,10	5,58	73,71	113,51	39,80	**89,26**	**134,46**	**45,20**
CEREZO	12,83	37,57	24,74	2,32	5,65	3,33	223,84	450,06	226,22	**238,99**	**493,28**	**254,29**
CIRUELA	0,63	0,86	0,23	0,46	2,13	1,67	25,40	30,34	4,94	**26,49**	**33,33**	**6,84**
NOGAL	0,96	1,22	0,26	2,18	3,96	1,78	3,62	3,33	-0,29	**6,76**	**8,51**	**1,75**
OTROS FRUTALES	40,56		-40,56	46,11		-46,11	78,42	1,08	-77,34	**165,09**	**1,08**	**-164,01**
ESPECIES AROMATICAS			0,00			0,00	1,26		-1,26	**1,26**	**0,00**	**-1,26**
VIVEROS DE SEMILLERO	3,76		-3,76	1,71		-1,71	60,80		-60,80	**66,27**	**0,00**	**-66,27**
AVELLANO			0,00		2,01	2,01			0,00	**0,00**	**2,01**	**2,01**
PISTACHO	0,05		-0,05	1,59	0,13	-1,46		0,30	0,30	**1,64**	**0,43**	**-1,21**
MEMBRILLERO	1,93	0,12	-1,81			0,00			0,00	**1,93**	**0,12**	**-1,81**
CAQUI	26,04	10,93	-15,11			0,00			0,00	**26,04**	**10,93**	**-15,11**
HIGUERA	0,54	5,67	5,13			0,00			0,00	**0,54**	**5,67**	**5,13**
PAWLONIA	5,71	0,05	-5,66			0,00	7,77		-7,77	**13,48**	**0,05**	**-13,43**
FORESTAL CICLO CORTO			0,00			0,00		6,20	6,20	**0,00**	**6,20**	**6,20**
Total General	**1.372,37**	**1.384,62**	**12,25**	**938,24**	**891,93**	**-46,31**	**2.621,09**	**3.159,86**	**538,77**	**4.931,70**	**5.436,41**	**504,71**

Nota: Datos obtenidos por las declaraciones de ayudas PAC.

VARIEDADES DE OLIVAR EN ARAGÓN

PRODUCTO	GRUPO	SUPERFICIES (HA)							
		REGADÍO				SECANO			
		2000	2005	2010	2014	2000	2005	2010	2014
OLIVAR	ARBEQUINA	3.498	3.921	5.117	**4.865**	4.898	4.638	4.452	**4.157**
	BOLVINA DE BELCHITE	5	65	10	**8**	21	20	17	**20**
	CASPOLINA	385	333	271	**239**	131	113	108	**112**
	EMPELTRE	4.805	4.902	4.976	**5.429**	27.386	26.150	25.875	**24.372**
	MANZANILLA		15	23	**31**		331	318	**339**
	NEGRAL DE SAVIÑÁN	114	137	127	**129**	573	485	445	**453**
	Otras variedades	457	150	92	**80**	3.682	1.730	1.345	**848**
	PICUAL		206	249	**137**		180	250	**230**
	ROYAL		14	17	**19**		274	289	**366**
	VERDEÑA	136	120	117	**121**	2.616	2.530	2.359	**2.334**
	TOTAL OLIVAR	**9.400**	**9.862**	**11.001**	**11.058**	**39.306**	**36.450**	**35.744**	**33.229**

Fuente: Declaraciones PAC

ANTIGÜEDAD DE LAS PLANTACIONES

PRODUCTO	GRUPO	SUPERFICIES (HA)			
		REGADÍO		SECANO	
		2000	2005	2000	2005
OLIVAR	< = 3 años	2.517	654	1.087	418
	entre 4 y 5 años	785	714	770	460
	entre 6 y 10 años	263	2.969	713	1.641
	entre 11 y 20 años	177	475	360	634
	entre 21 y 30 años	115	96	427	364
	mayor de 30 años	5.543	4.954	35.950	31.118
	TOTAL OLIVAR	**9.400**	**9.862**	**39.306**	**34.636**

Fuente: Declaraciones PAC

OLIVAR DE ACEITUNA DE ALMAZARA
Análisis provincial de superficie, rendimiento y producción

Año	Provincia	Superficie en plantación regular (has.)					Arboles diseminados (número)	Rendimiento			Producción (Toneladas)
		Total			En producción			Superficie en producción (Kg/ha)		Arboles diseminados (Kg/árbol)	
		Secano	Regadío	Total	Secano	Regadío		Secano	Regadío		
2003	Huesca	8.259	2.383	**10.642**	8.221	2.380		655	330		6.170
	Teruel	24.155	2.082	**26.237**	23.298	1.660	30	1.591	4.086	15	43.850
	Zaragoza	9.491	6.565	**16.056**	9.441	6.467		1.000	2.000		22.375
	Aragón	**41.905**	**11.030**	**52.935**	**40.960**	**10.507**	**30**	**1.267**	**1.951**	**15**	**72.395**
2004	Huesca	6.557	2.157	**8.714**	6.556	2.157		456	1.340		7.642
	Teruel	26.885	1.390	**28.275**	25.555	1.310	30	450	650	15	13.321
	Zaragoza	9.136	6.206	**15.342**	9.136	6.206		1.000	1.900		47.650
	Aragón	**42.578**	**9.753**	**52.331**	**41.247**	**9.673**	**30**	**573**	**1.606**	**15**	**68.614**
2005	Huesca	6.557	2.157	**8.714**	6.556	2.157		525	940		8.095
	Teruel	26.885	1.390	**28.275**	25.555	1.310	30	487	3.928	15	14.267
	Zaragoza	9.068	6.120	**15.188**	9.068	6.120		700	1.300		43.802
	Aragón	**42.510**	**9.667**	**52.177**	**41.179**	**9.587**	**30**	**540**	**1.578**	**15**	**66.163**
2006	Huesca	6.634	2.204	**8.838**	6.634	2.204		784	2.100		10.059
	Teruel	21.680	1.801	**23.481**	21.522	1.733		691	1.617		17.993
	Zaragoza	8.602	6.191	**14.793**	8.482	6.060		1.000	2.200		45.999
	Aragón	**36.916**	**10.196**	**47.112**	**36.638**	**9.997**		**779**	**2.077**		**74.051**
2007	Huesca	6.760	2.429	**9.189**	6.760	2.429		830	2.100		11.511
	Teruel	21.772	1.803	**23.575**	21.644	1.738		839	2.100		21.293
	Zaragoza	8.088	6.604	**14.692**	7.949	6.148		900	2.000		47.755
	Aragón	**36.620**	**10.836**	**47.456**	**36.353**	**10.315**		**851**	**2.040**		**80.559**
2008	Huesca	6.697	2.403	**9.100**	6.697	2.403		625	2.000		9.960
	Teruel	22.052	1.813	**23.865**	21.924	1.748		400	1.500		11.939
	Zaragoza	7.937	7.018	**14.955**	7.937	7.018		500	2.153		53.221
	Aragón	**36.686**	**11.234**	**47.920**	**36.558**	**11.169**		**463**	**2.018**		**75.120**
2009	Huesca	5.860	1.952	**7.812**	5.860	1.952		850	2.090		9.060
	Teruel	21.958	1.748	**23.706**	21.958	1.748		885	3.500		25.550
	Zaragoza	7.914	7.073	**14.987**	7.914	7.073		600	2.400		21.723
	Aragón	**35.732**	**10.773**	**46.505**	**35.732**	**10.773**		**816**	**2.522**		**56.333**
2010	Huesca	5.864	1.958	**7.822**	5.864	1.958		850	2.090		9.076
	Teruel	22.042	1.858	**23.900**	22.042	1.858		810	3.170		23.743
	Zaragoza	7.838	7.383	**15.221**	7.838	7.383		1.114	2.046		23.837
	Aragón	**35.744**	**11.199**	**46.943**	**35.744**	**11.199**		**883**	**2.240**		**56.656**
2011	Huesca	5.919	1.994	**7.913**	5.919	1.994		450	1.620		5.894
	Teruel	21.386	1.982	**23.368**	21.386	1.982		792	1.834		20.572
	Zaragoza	8.153	7.223	**15.376**	8.153	7.223		617	2.500		23.088
	Aragón	**35.458**	**11.199**	**46.657**	**35.458**	**11.199**		**695**	**2.225**		**49.554**
2012	Huesca	5.812	2.015	**7.827**	5.810	2.015		310	1.450		4.723
	Teruel	22.595	2.205	**24.800**	22.356	2.049		115	870		4.354
	Zaragoza	8.017	7.542	**15.559**	8.014	7.538		594	2.195		21.306
	Aragón	**36.424**	**11.762**	**48.186**	**36.180**	**11.602**		**252**	**1.832**		**30.383**
2013	Huesca	5.714	1.934	**7.648**	5.714	1.934		1.500	2.500		13.406
	Teruel	22.582	2.215	**24.797**	22.355	2.059		745	2.250		21.359
	Zaragoza	7.733	7.804	**15.537**	7.733	7.804		1.224	2.364		27.914
	Aragón	**36.029**	**11.953**	**47.982**	**35.802**	**11.797**		**992**	**2.302**		**62.679**

SUPERFICIES Y PRODUCCIONES DE CULTIVOS LEÑOSOS EN ARAGÓN. AÑO 2013
ACEITUNA DE MESA Y DE ALMAZARA

DESCRIPCION	PROVINCIA	PLANTACIONES REGULARES DE OLIVO											
		SUPERFICIE			SUPERFICIE PRODUCTIVA			RENDIMIENTO			PRODUCCIÓN		
		SECANO Has.	REGADÍO Has.	TOTAL Has.	SECANO Has.	REGADÍO Has.	TOTAL Has.	SECANO Kg/Ha	REGADÍO Kg/Ha	MEDIO Kg/Ha	SECANO Tm	REGADÍO Tm	TOTAL Tm
ACEITUNA DE MESA	HUESCA												
	TERUEL												436
	ZARAGOZA												707
	ARAGÓN												1.143
ACEITUNA DE ALMAZARA	HUESCA	5.714	1.934	7.648	5.714	1.934	7.648	1.500	2.500	1.753	8.571	4.835	13.406
	TERUEL	22.582	2.215	24.797	22.355	2.059	24.414	788	1.800	873	17.616	3.706	21.322
	ZARAGOZA	7.733	7.804	15.537	7.733	7.804	15.537	1.350	2.200	1.777	10.440	17.169	27.608
	ARAGÓN	36.029	11.953	47.982	35.802	11.797	47.599	1.023	2.179	1.310	36.626	25.710	62.336
TOTAL GENERAL	HUESCA	5.714	1.934	7.648	5.714	1.934	7.648	1.500	2.500	1.753	8.571	4.835	13.406
	TERUEL	22.582	2.215	24.797	22.355	2.059	24.414	788	1.800	873	17.616	3.706	21.322
	ZARAGOZA	7.733	7.804	15.537	7.733	7.804	15.537	1.350	2.200	1.777	10.440	17.169	27.608
	ARAGÓN	36.029	11.953	47.982	35.802	11.797	47.599	1.023	2.179	1.310	36.626	25.710	62.336

DISTRIBUCIÓN DEL NÚMERO DE EXPLOTACIONES POR INTERVALOS DE SUPERFICIE DE VIÑEDO
(Datos al 31/07/2010)

Provincia	<= 0,50 ha		>0,50 y <= 1,00 ha		>1,00 y <= 2,00 ha		>2,00 y <=10,00 ha		>10,00 ha.		Total		Explotación media
	Número	Superficie	Número	Superficie	Número	Superficie	Número	Superficie	Número	Superficie	Número	Superficie	
Huesca	1.101	296,79	579	403,02	240	340,91	256	1.170,66	100	3.917,63	2.276	6.129,01	2,69
Zaragoza	4.418	1.242,01	2.963	2.105,34	1.822	2.558,75	2.364	10.579,72	749	15.171,72	12.316	31.657,54	2,57
Teruel	1.733	471,67	841	591,30	359	495,07	200	756,83	16	317,54	3.149	2.632,41	0,84
Total	7.252	2.010,47	4.383	3.099,66	2.421	3.394,73	2.820	12.507,21	865	19.406,89	17.741	40.418,96	2,28

Fuente: Registro vitícola

SERIE TEMPORAL DE LAS SUPERFICIES DE VIÑEDO

Destino	Provincia	Sec/Reg	Campaña									
			2001	2002	2003	2004	2005	2006	2007	2008	2009	2010
Mesa	HUESCA	Regadío	0	0	0	0	0	0	1	1	2	2
		Secano	3	3	3	3	3	3	3	2	2	2
	Total Huesca		3	3	3	3	3	3	4	3	4	4
	TERUEL	Regadío							0	0	0	
		Secano	27	27	27	27	27	27	25	24	16	13
	Total Teruel		27	27	27	27	27	27	26	24	16	13
	ZARAGOZA	Regadío	29	29	29	29	29	29	48	48	48	58
		Secano	80	80	80	80	80	80	52	48	49	50
	Total Zaragoza		109	109	109	109	109	109	101	96	97	108
	Total Mesa		140	140	140	140	140	140	130	122	118	126
Vinificación	HUESCA	Regadío	683	985	1.529	1.736	1.792	1.853	1.888	1.895	1.921	1.910
		Secano	3.758	3.847	4.134	4.287	4.376	4.405	4.474	4.333	4.279	4.222
	Total Huesca		4.441	4.832	5.663	6.022	6.169	6.258	6.362	6.229	6.200	6.131
	TERUEL	Regadío	17	32	39	44	45	46	49	52	48	45
		Secano	4.672	4.193	4.094	4.005	3.825	3.591	3.486	3.247	2.785	2.587
	Total Teruel		4.689	4.225	4.133	4.048	3.870	3.637	3.535	3.299	2.833	2.632
	ZARAGOZA	Regadío	1.431	2.299	3.570	4.805	5.246	5.741	7.819	8.112	7.911	7.846
		Secano	37.072	36.962	36.822	35.864	34.553	32.215	29.143	27.790	25.100	23.802
	Total Zaragoza		38.503	39.261	40.393	40.669	39.799	37.956	36.962	35.902	33.011	31.648
	Total Vinificación		47.633	48.318	50.189	50.740	49.838	47.850	46.860	45.430	42.044	40.411
Total Aragón			47.773	48.458	50.328	50.880	49.977	47.990	46.990	45.552	42.162	40.537

*Fuente: Registro vitícola
*NOTA: El regístro viticola es un documento abierto, sujeto a permanentes variaciones.

SUPERFICES, PRODUCCIONES Y DESTINOS DE LA VID 2013

PROVINCIA	CULTIVO	SUPERFICIE TOTAL Secano	SUPERFICIE TOTAL Regadio	SUPERFICIE TOTAL Total	SUPERFICIE EN PRODUCCIÓN Secano	SUPERFICIE EN PRODUCCIÓN Regadío	RENDIMIENTO Secano	RENDIMIENTO Regadío	PRODUCCIÓN	DESTINO DE LA PRODUCCIÓN (A) Para consumo en fresco	DESTINO DE LA PRODUCCIÓN (A) Para pasas	DESTINO DE LA PRODUCCIÓN (A) Para vino y mosto	Arranques en el año	Plantaciones en el año
		ha	ha	ha	ha	ha	kg/ha	kg/ha	t	t	t	t	ha	ha
HUESCA	Viñedo de uva de mesa:													
	- Cultivo único	3	2	5	3	2	3.500	6.000	22	22	0	0	0	0
	- Cultivo asociado	0	0	0	0	0	0	0	0	0	0	0	0	0
	TOTAL	**3**	**2**	**5**	**3**	**2**			**22**	**22**	**0**	**0**	**0**	**0**
	Viñedo de uva para vinificación:													
	- Cultivo único	3.688	1.816	5.504	3.623	1.784	4.700	6.540	28.695	0	0	28.695	271	77
	- Cultivo asociado	0	0	0	0	0	0	0	0	0	0	0	0	0
	TOTAL	**3.688**	**1.816**	**5.504**	**3.623**	**1.784**			**28.695**	**0**	**0**	**28.695**	**271**	**77**
	Viñedo de uva para pasificación:													
	Viveros	0	0	0	0	0	0	0	0	0	0	0	0	0
	TOTAL VIÑEDO	**3.691**	**1.818**	**5.509**	**3.626**	**1.786**			**28.695**	**22**	**0**	**28.695**	**271**	**77**
TERUEL	Viñedo de uva de mesa:													
	- Cultivo único	14	0	14	14	0	2.286	4.739	32	32	0	0	0	0
	- Cultivo asociado	0	0	0	0	0	0	0	0	0	0	0	0	0
	TOTAL	**14**	**0**	**14**	**14**	**0**			**32**	**32**	**0**	**0**	**0**	**0**
	Viñedo de uva para vinificación:													
	- Cultivo único	2.213	34	2.247	1.819	28	1.200	4.000	2.294	0	0	2.294	32	28
	- Cultivo asociado	0	0	0	0	0	0	0	0	0	0	0	0	0
	TOTAL	**2.213**	**34**	**2.247**	**1.819**	**28**			**2.294**	**0**	**0**	**2.294**	**32**	**28**
	Viñedo de uva para pasificación:													
	Viveros	0	0	0	0	0	0	0	0	0	0	0	0	0
	TOTAL VIÑEDO	**2.227**	**34**	**2.261**	**1.833**	**28**			**2.326**	**32**	**0**	**2.294**	**32**	**28**
ZARAGOZA	Viñedo de uva de mesa:													
	- Cultivo único	68	158	226	63	125	1.333	5.000	709	709	0	0	5	20
	- Cultivo asociado	0	0	0	0	0	0	0	0	0	0	0	0	0
	TOTAL	**68**	**158**	**226**	**63**	**125**			**709**	**709**	**0**	**0**	**5**	**20**
	Viñedo de uva para vinificación:													
	- Cultivo único	22.117	7.856	29.973	21.136	7.559	4.241	5.159	128.635	0	0	128.635	572	837
	- Cultivo asociado	0	0	0	0	0	0	0	0	0	0	0	0	0
	TOTAL	**22.117**	**7.856**	**29.973**	**21.136**	**7.559**			**128.635**	**0**	**0**	**128.635**	**572**	**837**
	Viñedo de uva para pasificación:													
	Viveros	0	0	0	0	0	0	0	0	0	0	0	0	0
	TOTAL VIÑEDO	**22185**	**8014**	**30199**	**21199**	**7684**			**129.344**	**709**	**0**	**128.635**	**572**	**857**
ARAGON	Viñedo de uva de mesa:													
	- Cultivo único	85	160	245	80	127	1.581	5.016	763	763	0	0	5	20
	- Cultivo asociado	0	0	0	0	0	0	0	0	0	0	0	0	0
	TOTAL	**85**	**160**	**245**	**80**	**127**			**763**	**763**	**0**	**0**	**5**	**20**
	Viñedo de uva para vinificación:													
	- Cultivo único	28.018	9.706	37.724	26.578	9.371	4.095	5.418	159.624	0	0	159.624	875	942
	- Cultivo asociado	0	0	0	0	0	0	0	0	0	0	0	0	0
	TOTAL	**28.018**	**9.706**	**37.724**	**26.578**	**9.371**			**159.624**	**0**	**0**	**159.624**	**875**	**942**
	Viñedo de uva para pasificación:													
	Viveros	0	0	**0**	0	0	0	0	0	0	0	0	0	0
	TOTAL VIÑEDO	**28.103**	**9.866**	**37.969**	**26.658**	**9.498**			**160.365**	**763**	**0**	**159.624**	**875**	**962**

PRODUCCIÓN DE VINO. ARAGÓN 2013

PROVINCIA	PRODUCTO	PRODUCCIÓN (hl)				Grado Alcoholico Medio
		Blancos	Tintos	Rosados y claretes	Total	
HUESCA	Vinos con Denominación de origen protegida DOP (Total)	35.414	52.660	43.576	**131.651**	13,2
	- Vinos espumosos	0	0	0	**0**	-
	- Vinos de licor	0	0	0	**0**	-
	- Los demás vinos con Denominación de Origen Protegida	35.414	52.660	43.576	**131.651**	-
	Vinos con Indicación Geográfica Protegida (IGP)	12.888	19.647	6.758	**39.293**	13,2
	Vinos certificados y controlados (sin DOP ni IGP), varietales…	650	2.932	1.305	**4.887**	13,2
	Total Otros vinos (sin calidad reconocida)	0	22	0	**22**	132,0
	- Espumosos, de aguja y gasificados	0	0	0	**0**	-
	- Vinos de licor	0	0	0	**0**	-
	- Vinos aromatizados	0	0	0	**0**	-
	- Vinos para vinagrería	0	0	0	**0**	-
	- Otros vinos (sin calidad reconocida)	0	22	0	**22**	-
	TOTAL VINO HUESCA	**48.952**	**75.261**	**51.640**	**175.853**	**13,2**
TERUEL	Vinos con Denominación de origen protegida DOP (Total)	0	0	0	**0**	12,5
	- Vinos espumosos	0	0	0	**0**	-
	- Vinos de licor	0	0	0	**0**	-
	- Los demás vinos con Denominación de Origen Protegida	0	0	0	**0**	-
	Vinos con Indicación Geográfica Protegida (IGP)	2.951	7.056	0	**10.007**	13,5
	Vinos certificados y controlados (sin DOP ni IGP), varietales…	328	475	0	**803**	13,5
	Total Otros vinos (sin calidad reconocida)	0	3.872	0	**3.872**	13,5
	- Espumosos, de aguja y gasificados	0	0	0	**0**	-
	- Vinos de licor	0	0	0	**0**	-
	- Vinos aromatizados	0	0	0	**0**	-
	- Vinos para vinagrería	0	0	0	**0**	-
	- Otros vinos (sin calidad reconocida)	0	3.872	0	**3.872**	-
	TOTAL VINO TERUEL	**3.279**	**11.403**	**0**	**14.682**	**13,5**
ZARAGOZA	Vinos con Denominación de origen protegida DOP (Total)	66.214	406.311	279.903	**752.428**	13,5
	- Vinos espumosos	0	0	0	**0**	-
	- Vinos de licor	0	0	0	**0**	-
	- Los demás vinos con Denominación de Origen Protegida	66.214	406.311	279.903	**752.428**	-
	Vinos con Indicación Geográfica Protegida (IGP)	3.238	12.376	5.012	**20.627**	13,5
	Vinos certificados y controlados (sin DOP ni IGP), varietales…	1.245	13.104	7.491	**21.840**	13,5
	Total Otros vinos (sin calidad reconocida)	32.392	2.184	1.820	**36.396**	13,5
	- Espumosos, de aguja y gasificados	0	0	0	**0**	-
	- Vinos de licor	0	0	0	**0**	-
	- Vinos aromatizados	0	0	0	**0**	-
	- Vinos para vinagrería	0	0	0	**0**	-
	- Otros vinos (sin calidad reconocida)	32.392	2.184	1.820	**36.396**	-
	TOTAL VINO ZARAGOZA	**103.089**	**433.975**	**294.226**	**831.291**	**13,5**

SUPERFICIES Y PRODUCCIONES CEREALES ARAGÓN 2013

CEREALES	ARAGÓN		HUESCA		TERUEL		ZARAGOZA	
	Superficies ha	Producción t	Superficies ha	Producción t	Superficies ha	Producción t	Superficies ha	Producción t
Cereales Grano (con arroz)	**840.649**	**3.699.240**	**295.964**	**1.765.536**	**184.634**	**591.566**	**360.051**	**1.342.138**
Cereales Grano (sin arroz)	**832.860**	**3.654.862**	**291.210**	**1.737.022**	**184.586**	**591.312**	**357.064**	**1.326.528**
Trigo	**258.123**	**828.116**	**53.170**	**253.542**	**43.477**	**121.672**	**161.476**	**452.902**
-Trigo blando y semiduro	**147.100**	**556.855**	51.084	246.477	42.126	118.843	53.890	191.535
-Trigo blando y semi de invierno	**144.994**	**550.913**	51.084	246.477	40.020	112.901	53.890	191.535
-Trigo blando y semi de primavera	**2.106**	**5.942**	0	0	2.106	5.942	0	0
-Trigo Duro	**111.023**	**271.261**	2.086	7.065	1.351	2.829	107.586	261.367
-Trigo Duro de invierno	**110.955**	**271.120**	2.086	7.065	1.283	2.688	107.586	261.367
-Trigo Duro de primavera	**68**	**141**	0	0	68	141	0	0
Centeno y Tranquillon	**16.619**	**40.969**	**414**	**1.258**	**11.699**	**33.366**	**4.506**	**6.345**
-Centeno	**16.619**	**40.969**	414	1.258	11.699	33.366	4.506	6.345
-Centeno de invierno	**16.619**	**40.969**	414	1.258	11.699	33.366	4.506	6.345
Cebada	**435.378**	**1.731.535**	**182.435**	**831.390**	**100.733**	**337.092**	**152.210**	**563.053**
-Cebada de 6 carreras	**35.918**	**119.119**	5.539	22.090	12.088	36.027	18.291	61.002
-Cebada de 2 carreras	**399.460**	**1.612.416**	176.896	809.300	88.645	301.065	133.919	502.051
Avena y otras Mezclas de cereales de invierno distintos del tranquillón	**32.079**	**65.762**	**1.802**	**6.159**	**20.244**	**47.183**	**10.033**	**12.420**
-Avena	**32.079**	**65.762**	1.802	6.159	20.244	47.183	10.033	12.420
Maíz Grano	**76.770**	**946.050**	**48.840**	**624.421**	**3.414**	**36.541**	**24.516**	**285.088**
Sorgo	**2.579**	**13.680**	**1.978**	**10.753**	**131**	**424**	**470**	**2.503**
Triticale	**11.026**	**28.071**	**2.503**	**9.226**	**4.882**	**15.027**	**3.641**	**3.818**
Otros cereales	**286**	**679**	**68**	**273**	**6**	**7**	**212**	**399**
-Mijo	**3**	**10**	3	10	0	0	0	0
-Alforfón o trigo sarraceno	**1**	**3**	0	0	0	0	1	3
-Alpiste	**2**	**9**	2	9	0	0	0	0
-Otros cereales	**280**	**657**	63	254	6	7	211	396
Arroz	**7.789**	**44.378**	**4.754**	**28.514**	**48**	**254**	**2.987**	**15.610**

OTROS CULTIVOS
ARAGÓN. AÑO 2013

	OTROS CULTIVOS	ARAGÓN		HUESCA		TERUEL		ZARAGOZA	
		Superficies ha	Producción t	Superficies ha	Producción t	Superficies ha	Producción t	Superficies ha	Producción t
LEGUMINOSAS GRANO	**Leguminosas Grano Grupo I**	**23.706**	**49.458**	**12.328**	**34.777**	**3.753**	**3.778**	**7.625**	**10.903**
	- Guisantes secos	23.567	49.300	12.317	34.756	3.748	3.775	7.502	10.769
	-Garbanzos	139	158	11	21	5	3	123	134
	Leguminosas Grano Grupo II	**441**	**1.231**	**5**	**11**	**1**	**2**	**435**	**1.218**
	-Judias secas	3	7	3	7	0	0	0	0
	Habas secas	**438**	**1.224**	**2**	**4**	**1**	**2**	**435**	**1.218**
	-Haba seca consumo humano	2	4	2	4	0	0	0	0
	-Haba seca consumo animal	436	1.220	0	0	1	2	435	1.218
	Leguminosas Grano Grupo III	**13.240**	**16.536**	**2.502**	**6.564**	**2.406**	**1.455**	**8.332**	**8.517**
	-Lentejas	382	391	9	24	30	20	343	347
	-Vezas	12.858	16.145	2.493	6.540	2.376	1.435	7.989	8.170
	-Altramuz	0	0	0	0	0	0	0	0
	Leguminosas Grano Grupo IV	**30.994**	**24.098**	**2.529**	**6.897**	**7.569**	**4.648**	**20.896**	**12.553**
	-Yeros	26.931	18.795	1.316	3.423	6.151	3.686	19.464	11.686
	-Almortas	0	0	0	0	0	0	0	0
	-Alhova	0	0	0	0	0	0	0	0
	-Algarrobas	0	0	0	0	0	0	0	0
	-Otras leguninosas grano	4.063	5.303	1.213	3.474	1.418	962	1.432	867
	TOTAL LEGUMINOSAS GRANO	**68.381**	**91.323**	**17.364**	**48.249**	**13.729**	**9.883**	**37.288**	**33.191**
RAÍCES Y TUBÉRCULOS	**Patatas**	**316**	**8.552**	**20**	**720**	**223**	**5.350**	**73**	**2.482**
	-Extatempranas y tempranas	0	0	0	0	0	0	0	0
	-Media estación y tardías	316	8.552	20	720	223	5.350	73	2.482
	Remolacha azucarera	0	0	0	0	0	0	0	0
	Otras raices y tubérculos	**368**	**5.104**	**303**	**3.749**	**0**	**0**	**65**	**1.355**
	-Remolacha Forrajera	0	0	0	0	0	0	0	0
	-Otros Cultivos Forrajeros de Raíz	**368**	**5.104**	**303**	**3.749**	**0**	**0**	**65**	**1.355**
	-Col forrajera	0	0	0	0	0	0	0	0
	-Colinabo	0	0	0	0	0	0	0	0
	-Zanahoria forrajera	0	0	0	0	0	0	0	0
	-Nabo forrajero	368	5.104	303	3.749	0	0	65	1.355
	-Los demás cultivos de raices y tubérculos	**0**	**0**	**0**	**0**	**0**	**0**	**0**	**0**
	- Para forraje	**0**	**0**	**0**	**0**	**0**	**0**	**0**	**0**
	-Calabaza forrajera	0	0	0	0	0	0	0	0
	-Pataca, chirivia y otros	0	0	0	0	0	0	0	0
	- Para Consumo humano	**0**	**0**	**0**	**0**	**0**	**0**	**0**	**0**
	-Batata	0	0	0	0	0	0	0	0
	-Boniato	0	0	0	0	0	0	0	0
	-Chufa	0	0	0	0	0	0	0	0
	TOTAL RAÍCES Y TUBÉRCULOS	**684**	**13.656**	**323**	**4.469**	**223**	**5.350**	**138**	**3.837**

OTROS CULTIVOS
ARAGÓN. AÑO 2013

	OTROS CULTIVOS	ARAGÓN		HUESCA		TERUEL		ZARAGOZA	
		Superficies ha	Producción t	Superficies ha	Producción t	Superficies ha	Producción t	Superficies ha	Producción t
CULTIVOS INDUSTRIALES	**Semillas oleaginosas**	**17.896**	**28.817**	**4.712**	**13.970**	**4.884**	**5.794**	**8.300**	**9.053**
	-Colza y nabo	**3.368**	**9.181**	**2.010**	**7.357**	**107**	**108**	**1.251**	**1.716**
	-Colza	**3.368**	**9.181**	**2.010**	**7.357**	**107**	**108**	**1.251**	**1.716**
	-Colza de invierno	3.368	9.181	2.010	7.357	107	108	1.251	1.716
	-Colza de primavera	0	0	0	0	0	0	0	0
	-Nabo	0	0	0	0	0	0	0	0
	-Girasol	14.421	19.526	2.702	6.613	4.767	5.671	6.952	7.242
	-Lino textil (semilla)	2	3	0	0	0	0	2	3
	-Soja	0	0	0	0	0	0	0	0
	-Algodón semilla	0	0	0	0	0	0	0	0
	-Otras semillas oleaginosas	**105**	**107**	**0**	**0**	**10**	**15**	**95**	**92**
	-Cártamo	105	107	0	0	10	15	95	92
	-Cañamo para semilla	0	0	0	0	0	0	0	0
	-Cacahuete	0	0	0	0	0	0	0	0
	-Otras semillas oleaginosas	0	0	0	0	0	0	0	0
	Plantas textiles	**0**	**0**	**0**	**0**	**0**	**0**	**0**	**0**
	-Lino textil (fibra)	0	0	0	0	0	0	0	0
	-Cañamo	0	0	0	0	0	0	0	0
	-Algodón fibra	0	0	0	0	0	0	0	0
	-Otros cultivos fibra	0	0	0	0	0	0	0	0
	Tabaco	0	0	0	0	0	0	0	0
	Lúpulo	0	0	0	0	0	0	0	0
	Otros cultivos industriales	**49**	**248**	**1**	**3**	**16**	**124**	**32**	**121**
	-Achicoria (para infusión)	0	0	0	0	0	0	0	0
	-Achicoria (para edulcorante)	0	0	0	0	0	0	0	0
	-Plantas aromáticas, medicinales y condimentos	**21**	**183**	**0**	**0**	**16**	**124**	**5**	**59**
	-Pimiento para pimenton (desecado)	0	0	0	0	0	0	0	0
	-Anís	0	0	0	0	0	0	0	0
	-Azafrán estigmas tostados)	5	20	0	0	5	20	0	0
	-Menta (en verde)	0	0	0	0	0	0	0	0
	-Cominos	0	0	0	0	0	0	0	0
	-Regaliz	0	0	0	0	0	0	0	0
	-Lavanda y lavandín	16	163	0	0	11	104	5	59
	Caña de azucar	0	0	0	0	0	0	0	0
	Otros cultivos industriales	28	65	1	3	0	0	27	62
	TOTAL CULTIVOS INDUSTRIALES	17.945	29.065	4.713	13.973	4.900	5.918	8.332	9.174

OTROS CULTIVOS
ARAGÓN. AÑO 2013

OTROS CULTIVOS		ARAGÓN		HUESCA		TERUEL		ZARAGOZA	
		Superficies ha	Producción t	Superficies ha	Producción t	Superficies ha	Producción t	Superficies ha	Producción t
CULTIVOS FORRAJEROS	**Plantas cosechas en verde**	**156.503**	**5.750.775**	**76.078**	**3.094.869**	**19.587**	**153.216**	**60.838**	**2.502.690**
	Plantas anuales cosechadas en verde	**32.965**	**463.421**	**14.211**	**317.826**	**5.992**	**60.839**	**12.762**	**84.756**
	Cereales cosechados en verde	**2.360**	**70.980**	**500**	**20.000**	**0**	**0**	**1.860**	**50.980**
	-Maíz forrajero	1.200	58.500	500	20.000	0	0	700	38.500
	-Cereales de invierno para forraje	1.160	12.480	0	0	0	0	1.160	12.480
	-Sorgo forrajero	0	0	0	0	0	0	0	0
	Otras plantas anuales cosechadas para forraje	**30.605**	**392.441**	**13.711**	**297.826**	**5.992**	**60.839**	**10.902**	**33.776**
	-Ballico	9.712	200.939	7.667	170.763	65	2.016	1.980	28.160
	-Otras gramineas y forrajeras anuales	20.893	191.502	6.044	127.063	5.927	58.823	8.922	5.616
	Leguminosas (Multi-anual o Permanentes)	**107.131**	**5.169.153**	**47.476**	**2.658.842**	**13.595**	**92.377**	**46.060**	**2.417.934**
	-Trebol	0	0	0	0	0	0	0	0
	-Alfalfa	91.413	5.001.140	41.180	2.550.864	7.507	68.388	42.726	2.381.888
	-Las demás Leguminosas Forrajeras	**15.718**	**168.013**	**6.296**	**107.978**	**6.088**	**23.989**	**3.334**	**36.046**
	-Veza forraje	5.849	119.939	3.715	85.190	233	2.869	1.901	31.880
	-Esparceta	9.347	42.297	2.474	21.639	5.802	20.658	1.071	0
	-Zulla	0	0	0	0	0	0	0	0
	-Otras leguminosas forraje	522	5.777	107	1.149	53	462	362	4.166
	Praderas polifitas	**16.407**	**118.201**	**14.391**	**118.201**	**0**	**0**	**2.016**	**0**
	Prados y pastos permanentes	**241.967**	**137.252**	**56.426**	**47.787**	**139.760**	**47.786**	**45.781**	**41.679**
	-Prados naturales	29.599	56.143	5.804	17.414	11.952	17.413	11.843	21.316
	-Pastizales	212.368	81.109	50.622	30.373	127.808	30.373	33.938	20.363
	TOTAL CULTIVOS FORRAJEROS	**398.470**	**5.888.027**	**132.504**	**3.142.656**	**159.347**	**201.002**	**106.619**	**2.544.369**
CULTIVOS ENERGÉTICOS	**Cultivos energéticos (no cereales ni industriales).**	**0**	**0**	**0**	**0**	**0**	**0**	**0**	**0**

HORTALIZAS
ARAGÓN. AÑO 2013

	HORTALIZAS	ARAGÓN		HUESCA		TERUEL		ZARAGOZA	
		Superficies ha	Producción t	Superficies ha	Producción t	Superficies ha	Producción t	Superficies ha	Producción t
BRASSICAS	Coliflor	153	5.255	0	0	5	75	148	5.180
	Broccoli	618	9.394	0	0	20	304	598	9.090
	Coles de Bruselas	0	0	0	0	0	0	0	0
	Repollo	2	60	0	0	0	0	2	60
	Colirrabano (Kohlrabi)	0	0	0	0	0	0	0	0
	Otra coles no especificadas	95	2.885	0	0	0	0	92	2.885
	Total Brassicas frescas	868	17.594	0	0	25	835	840	17.215
HOJA O TALLO (Excluye coles)	Apio	0	0	0	0	0	0	0	0
	Puerros	199	4.577	0	0	0	0	199	4.577
	Lechuga (Total)	2	70	0	0	0	0	2	70
	Lechuga en campo	2	70	0	0	0	0	2	70
	Lechuga en invernadero	0	0	0	0	0	0	0	0
	Endivias	92	2.116	92	2.116	0	0	0	0
	Espinacas	124	2.232	124	2.232	0	0	0	0
	Esparragos	53	231	5	23	16	55	32	153
	Achicoria verde	0	0	0	0	0	0	0	0
	Alcachofas	16	400	0	0	0	0	16	400
	Otras hortalizas de hoja y tallo no especificadas	49	2.275	0	0	0	0	49	2.275
	Berza	0	0	0	0	0	0	0	0
	Escarola	8	290	0	0	0	0	8	290
	Acelga	11	275	0	0	0	0	11	275
	Cardo	0	0	0	0	0	0	0	0
	Grelo	0	0	0	0	0	0	0	0
	Canónigo	0	0	0	0	0	0	0	0
	Rúcula	0	0	0	0	0	0	0	0
	Borraja	30	1.710	0	0	0	0	30	1.710
	Otras hortalizas de hoja y tallo (no especificadas en B19:B37)	0	0	0	0	0	0	0	0

HORTALIZAS
ARAGÓN. AÑO 2013

	HORTALIZAS	ARAGÓN		HUESCA		TERUEL		ZARAGOZA	
		Superficies ha	Producción t	Superficies ha	Producción t	Superficies ha	Producción t	Superficies ha	Producción t
FRUTO	**Tomates**	806	65.310	24	2.080	4	830	778	62.400
	Tomate consumo en fresco	31	2.973	11	895	4	830	16	1.248
	Tomate consumo en fresco en campo	15	853	7	229	0	0	8	624
	Tomate consumo en fresco en invernadero	16	2.120	4	666	4	830	8	624
	Tomate de industría	775	62.338	13	1.186	0	0	762	61.152
	Pepino	1	50	0	0	0	0	1	50
	Pepino en campo	0	0	0	0	0	0	0	0
	Pepino en invernadero	1	50	0	0	0	0	1	50
	Pepinillo	0	0	0	0	0	0	0	0
	Melon	3	90	3	90	0	0	0	0
	Sandía	19	770	0	0	17	680	2	90
	Berenjena	14	559	0	0	0	0	14	559
	Calabazas	0	0	0	0	0	0	0	0
	Calabacín	39	1.525	0	0	8	120	31	1.405
	Guindilla	0	0	0	0	0	0	0	0
	Pimiento	106	2.014	4	76	0	0	102	1.938
	Pimiento en campo	103	1.960	2	47	0	0	101	1.913
	Pimiento en invernadero	3	45	2	20	0	0	1	25
	Otras hortalizas fruto no especificadas	0	0	0	0	0	0	0	0
RAÍCES Y BULBOS	Nabo	0	0	0	0	0	0	0	0
	Zanahoria	0	0	0	0	0	0	0	0
	Ajo	29	537	29	537	0	0	0	0
	Cebolla (total)	1.036	41.420	285	15.105	6	240	745	26.075
	Chalota	0	0	0	0	0	0	0	0
	Remolacha de mesa	0	0	0	0	0	0	0	0
	Salsify y escorzonera	0	0	0	0	0	0	0	0
	Rábano	0	0	0	0	0	0	0	0
	Rabanito	0	0	0	0	0	0	0	0
	Cebolleta	0	0	0	0	0	0	0	0
	Otras raices y bulbos no especificadas	0	0	0	0	0	0	0	0
LEGUMINOSAS	Guisantes verdes	4.246	29.804	2.164	17.312	0	0	2.082	12.492
	Judias verdes	203	1.500	124	868	0	0	79	632
	Habas	92	644	0	0	0	0	92	644
OTRAS	Champiñones cultivadas y setas	0	0	0	0	0	0	0	0
	Fresas	0	0	0	0	0	0	0	0
	Fresas en campo	0	0	0	0	0	0	0	0
	Fresas en invernadero	0	0	0	0	0	0	0	0
	Otras Hortalizas	2.466	24.504	0	0	0	0	2.466	24.504
	Productos Silvestres	0	0	0	0	0	0	0	0

LEÑOSOS
ARAGÓN. AÑO 2013

LEÑOSOS			ARAGÓN		HUESCA		TERUEL		ZARAGOZA	
			Superficies ha	Producción t	Superficies ha	Producción t	Superficies ha	Producción t	Superficies ha	Producción t
DE PEPITA	Manzano	Manzano total	**3.326**	**92.696**	**713**	**16.755**	**25**	**561**	**2.588**	**75.380**
		Manzano de mesa	2.351	65.917	462	10.890	0	0	1.889	55.027
		Manzano Golden Delicious	2.095	58.715	413	9.718	0	0	1.682	48.997
		Otros Manzanos de mesa	281	7.763	49	1.172	25	561	207	6.030
		Manzanos para sidra	950	26.218	251	5.865	0	0	699	20.353
	Peral (mesa)		3.584	61.124	1.198	28.007	20	284	2.366	32.833
DE HUESO	Melocotonero		12.915	238.424	6.109	127.183	1.905	21.555	4.901	89.686
	Nectarino		7.120	129.313	4.718	91.832	11	197	2.391	37.284
	Albaricoquero		2.590	15.824	385	1.763	182	1.292	2.023	12.769
	Cerezo y guindo	Total	**7.357**	**25.375**	**613**	**2.478**	**198**	**220**	**6.546**	**22.677**
		Cerezo	7.357	25.375	613	2.478	198	220	6.546	22.677
		Guindo	0	0	0	0	0	0	0	0
	Ciruelo		1.076	5.810	74	812	54	527	948	4.471
	Otras frutas de hueso no especificados		0	0	0	0	0	0	0	0
FRUTOS SECOS	Nogal		319	834	106	630	113	35	100	169
	Avellano		28	10	5	3	23	7	0	0
	Almendro		66.700	23.525	10.100	5.194	21.971	5.450	34.629	12.881
	Castaño		0	0	0	0	0	0	0	0
	Otros frutos secos no especificados		0	0	0	0	0	0	0	0
OTROS	Higuera		20	68	5	32	0	0	15	36
	Membrillo		10	121	10	121	0	0	0	0
	Aguacate		0	0	0	0	0	0	0	0
	Kiwi		106	1.730	92	1.639	0	0	14	91
	Platanera		0	0	0	0	0	0	0	0
	Otros frutales leñosos no especificados		0	0	0	0	0	0	0	0
	Nispero		0	0	0	0	0	0	0	0
	Chririmoyo		0	0	0	0	0	0	0	0
	Granado		0	0	0	0	0	0	0	0
	Palmera Datilera		0	0	0	0	0	0	0	0
	Chumbera		0	0	0	0	0	0	0	0
	Otros frutos carnosos no especificados		0	0	0	0	0	0	0	0
BAYAS	Grosella (no espinosa)		0	0	0	0	0	0	0	0
	Grosella negra (Ribes nigrum)		0	0	0	0	0	0	0	0
	Grosellera roja (Ribes vulgare)		0	0	0	0	0	0	0	0
	Frambuesa		0	0	0	0	0	0	0	0
	Grosella espinosa (Ribes grossularia)		0	0	0	0	0	0	0	0
	Otros frutas no especificadas		0	0	0	0	0	0	0	0
VIÑEDO	Uva de mesa		245	763	5	22	14	32	226	709
	Pasas (producción en verde)		0	0	0	0	0	0	0	0
	Uva para mosto y vinificación	Total	**37.608**	**160.339**	**5.388**	**28.492**	**2.247**	**3.211**	**29.973**	**128.636**
		Para vino DOP (Dato final de balance W47)	30.782	137.727	4.447	21.312	0	0	26.335	116.415
		Para vino IGP	2.920	11.240	799	6.354	1.168	1.670	953	3.216
		Varietales	1.209	4.271	111	798	90	128	1.008	3.345
		Otros vinos	2.697	7.101	31	28	989	1.413	1.677	5.660
	Otras uvas		0	0	0	0	0	0	0	0
OLIVAR	Total olivar		**47.365**	**62.678**	**7.031**	**13.406**	**24.797**	**21.359**	**15.537**	**27.913**
	Olivar de mesa		0	0	0	0	0	0	0	0
	Olivar de almazara		47.365	62.678	7.031	13.406	24.797	21.359	15.537	27.913
OTRAS	Fruta fresca proveniente de huertos familiares		0	0	0	0	0	0	0	0
	Frutas silvestres		0	0	0	0	0	0	0	0

VII ESTRUCTURA PRODUCTIVA CEREALISTA

- Introducción.
- Estructura cerealista secano/regadío por CC.AA. 2006-2014.
- Estructura cerealista secano por CC.AA. 2006-2014.
- Estructura cerealista regadío por CC.AA. 2006-2014.
- Especies de cereales en secano por provincias. 2006-2014.
- Especies de cereales en regadío por provincias. 2006-2014.
- Total cereales (secano/regadío). 2006-2014.
- Superficies y producciones de cereal. 1983-2014.
- Superficies y producciones totales de cereal. 1983-2014.
- Superficies y producciones de cereal en secano. 1983-2014.
- Superficies, producciones y valor del cereal. 1983-2014.
- Precios ponderados medios anuales. 1982-2013.
- Cartografía.

Análisis Sectoriales:

- Análisis de la Producción de Cereales de Invierno en Aragón 2013.
- El Sector de Cereales y Forrajes en Aragón.

INTRODUCCIÓN

El sector cerealista en Aragón participa con el 35 al 45% en la formación de la producción final agrícola regional. Por otro lado la superficie dedicada a estos cultivos supone el 80% de la superficie anual ocupada por cultivos herbáceos.
Además es en el secano aragonés donde estas actividades tienen mayor peso, por lo que están sometidas a las eventualidades agroclimáticas o interanuales y locales propias de la Región. Estas cuestiones justifican la exposición de la siguiente información en este documento para el conocimiento de las variaciones productivas cerealistas de la región.

El Departamento de Agricultura, Ganadería y Medio Ambiente del Gobierno de Aragón elabora anualmente cuatro operaciones estadísticas para averiguar la evolución de las superficies y producciones de los cultivos. Las prospecciones de cosecha comienzan para los cereales, en octubre justo en el periodo de siembra; afectan a todo tipo de cultivo o uso de suelo. Con la llegada de la primavera se lleva acabo la segunda operación estadística para estos cultivos, consiste en recorrer unos itinerarios preestablecidos desde años y observando los cambios de cultivo, aforar la producción de parcelas; dicha operación finaliza en junio-julio con las primeras recolecciones. Los datos obtenidos son variables en el tiempo y permiten dar aproximaciones de las producciones de las especies más relevantes cerealistas a nivel provincial.

Así mismo el Departamento de Agricultura, Ganadería y Medio Ambiente, en colaboración con el Ministerio de Agricultura, Alimentación y Medio Ambiente, elabora desde 1993 la llamada Encuesta de Marcos de Área. Dicha operación consiste en la visita por técnicos a unos segmentos de setecientos metros de lado y la identificación de los usos de suelo que existen en dichas cuadrículas, así como su evaluación productiva. La primera visita se lleva a cabo a partir de mediados de junio y finaliza en julio. La máxima desagregación de resultados es provincial y la calidad del dato varía con la representatividad del cultivo o uso en el área de estudio. La amplitud de los usos es exhaustiva, contempla todos los existentes en el área. El Corine Land Cover actúa como base para el diseño y la carga de segmentos es función de la intensidad cultivada.

En 1999 con el fin de mejorar el conocimiento productivo local de aquellos cultivos herbáceos con más peso en la producción final agrícola, se comenzó en Aragón una novedosa operación estadística, las encuestas de producciones. Los cultivos estrella son cereales (trigo, cebada, maíz), leguminosas (veza), forrajeras (alfalfa) y oleaginosas (girasol). Una vez se dispone de la información relativa a las declaraciones PAC, se llevan a cabo estas encuestas; los dos momentos del año son de julio a septiembre para los cultivos de invierno y de octubre a enero para los de primavera-verano. En el primer momento se obtienen del orden de las 2.400 encuestas y en el segundo unas 1.100 encuestas. Los objetivos perseguidos son múltiples, por un lado conocer las producciones comarcales con elevados niveles de fiabilidad, por otro, estimar producciones municipales mediante métodos de imputación automática. Además de conocer de esas especies, las variedades más utilizadas por los cultivadores aragoneses, así como las fechas de siembra y recolección o el uso y producción de los restos de cosecha.

Las cuatro operaciones estadísticas son complementarias y van proporcionando gradualmente en cada momento la mejor información para la toma de decisiones. Las dos primeras tienen en la oportunidad su cualidad más elevada; las dos segundas disponen de etiquetas de calidad estadística superior, los coeficientes de variación y los errores de muestreo.

De la conjunción de estas operaciones, en función de sus distintivos cualitativos para cada año, resultan los valores finales anuales provinciales y regionales para cada especie. A continuación se expondrá la información obtenida mediante las encuestas productivas para trigo, cebada y maíz. El resto de especies cerealistas (avena, centeno, arroz), se estiman mediante los otros procedimientos.

En la página web de estadística agraria del Departamento de Agricultura y Alimentación del Gobierno de Aragón, se dispone de información más exhaustiva.

ESTRUCTURA CEREALISTA SECANO/REGADÍO

CULTIVO	PROVINCIAS	COMARCAS	2006		2007		2008		2009		2010	
			Has cultiv.	Tm	Has cultiv.	Tm	Has cultiv.	Tm	Has cultiv.	Tm	Has cultiv.	Tm
TOTAL CEREALES (Secano y Regadío)	HUESCA	Jacetania	13.755	49.967	14.790	59.524	15.557	60.360	13.669	41.531	13.416	54.686
		Sobrarbe	2.905	7.630	3.675	15.040	3.652	13.870	2.931	11.831	3.262	10.954
		Ribagorza	13.910	27.192	15.915	70.291	15.708	59.453	13.620	37.815	13.461	47.687
		Hoya Huesca	99.814	398.181	113.935	469.386	116.860	428.584	110.179	433.342	109.140	415.006
		Somontano	22.285	95.240	24.912	123.167	25.867	123.231	23.421	110.801	23.513	105.047
		Monegros	39.234	193.800	44.973	235.010	45.923	208.651	45.995	260.039	47.228	246.787
		La Litera	34.663	185.416	38.731	212.009	41.535	212.348	39.522	212.199	38.403	220.611
		Bajo Cinca	31.821	125.042	33.617	116.456	34.633	115.305	33.782	158.582	33.153	140.335
	TERUEL	Jiloca	54.337	106.552	53.516	211.661	52.500	135.276	50.124	112.810	49.900	148.522
		S. Montalban	30.109	33.047	28.736	89.803	28.573	61.768	27.659	54.011	27.059	62.770
		Bajo Aragón	49.401	73.602	50.179	110.602	50.675	92.570	51.518	119.749	47.144	118.925
		S. Albarracín	9.165	11.306	8.863	24.678	8.882	19.042	7.861	9.441	7.574	14.658
		Hoya Teruel	34.150	46.747	34.479	110.597	34.760	85.681	31.052	48.662	29.608	84.065
		Maestrazgo	9.504	13.336	9.864	34.934	10.147	23.399	8.955	13.143	9.567	21.868
	ZARAGOZA	Ejea de los C.	85.112	361.911	91.114	316.776	98.913	352.464	91.929	359.520	89.769	346.859
		Borja	17.588	60.065	18.966	76.602	19.610	66.866	18.513	64.936	16.941	50.070
		Calatayud	27.912	51.393	28.652	103.374	29.968	65.540	28.260	51.110	25.182	61.513
		La Almunia	26.740	47.555	27.501	81.843	28.033	51.178	29.904	67.252	26.173	57.138
		Zaragoza	113.962	230.597	117.919	281.746	123.443	233.078	122.045	315.258	109.991	265.835
		Daroca	37.368	56.918	39.175	156.271	36.588	84.621	35.452	65.085	34.632	96.536
		Caspe	29.892	42.683	29.408	48.563	30.860	38.490	30.340	73.643	27.842	55.876
	HUESCA		258.388	1.082.468	290.548	1.300.882	299.735	1.221.803	286.714	1.237.762	281.577	1.271.233
	TERUEL		186.666	284.591	185.636	582.275	185.536	417.737	177.168	353.211	170.853	406.678
	ZARAGOZA		338.574	851.122	352.735	1.065.176	367.416	892.237	356.443	995.705	330.530	931.029
	ARAGÓN		783.627	2.218.181	828.919	2.948.333	852.687	2.531.777	820.325	2.593.802	782.960	2.599.173

CULTIVO	PROVINCIAS	COMARCAS	2011		2012		2013		2014 (*)		MEDIA	
			Has cultiv.	Tm	Has cultiv.	Tm	Has cultiv.	Tm	Has cultiv.	Tm	Has cultiv.	Tm
TOTAL CEREALES (Secano y Regadío)	HUESCA	Jacetania	14.336	56.613	14.642	62.233	14.151	48.137	14.729	49.562	14.255	54.246
		Sobrarbe	2.954	10.005	2.794	10.231	3.070	12.011	2.995	12.644	3.015	11.169
		Ribagorza	14.257	45.133	14.386	42.848	15.231	59.483	15.123	47.988	14.492	48.628
		Hoya Huesca	109.696	452.776	111.969	260.788	107.811	577.526	116.393	468.805	111.002	434.980
		Somontano	24.318	112.928	23.483	69.959	24.620	141.219	25.819	114.636	24.350	108.758
		Monegros	51.801	295.352	46.876	197.755	47.048	269.340	50.427	260.099	48.676	253.867
		La Litera	43.433	273.166	40.522	196.616	41.708	290.288	41.882	246.993	41.189	245.535
		Bajo Cinca	32.368	147.476	31.252	99.873	34.220	207.379	35.755	176.910	33.349	154.395
	TERUEL	Jiloca	50.395	142.762	50.666	84.812	53.881	182.404	53.599	100.959	51.688	131.892
		S. Montalban	27.402	80.999	27.793	49.704	29.024	82.078	29.357	63.608	28.127	67.832
		Bajo Aragón	47.892	98.426	50.585	71.122	51.776	176.320	51.467	126.481	49.773	118.255
		S. Albarracín	8.019	18.908	8.173	6.921	8.608	18.941	8.646	10.895	8.204	14.065
		Hoya Teruel	30.514	76.250	28.939	35.002	31.781	103.193	31.974	51.716	30.563	70.045
		Maestrazgo	9.249	25.593	9.588	16.279	9.583	26.190	9.883	15.891	9.574	21.164
	ZARAGOZA	Ejea de los C.	93.823	370.293	94.809	246.768	92.536	455.469	96.423	386.042	93.472	361.086
		Borja	16.866	53.407	18.028	46.648	18.556	83.928	19.730	60.687	18.024	58.948
		Calatayud	27.303	78.240	26.831	29.170	29.004	96.185	30.489	50.205	27.762	63.063
		La Almunia	29.015	49.787	28.535	41.964	30.888	88.242	28.793	58.022	28.681	59.031
		Zaragoza	112.887	251.971	112.798	194.986	118.247	423.564	120.306	293.017	114.846	285.875
		Daroca	36.132	104.069	36.954	58.271	38.006	127.146	37.014	82.267	36.548	93.658
		Caspe	28.421	55.014	28.611	37.699	31.234	102.953	31.849	71.038	29.591	64.516
	HUESCA		293.146	1.428.999	285.925	940.304	287.908	1.599.160	553.264	1.792.585	340.364	1.406.456
	TERUEL		173.470	440.965	175.745	263.841	184.716	585.280	185.063	374.176	177.969	414.188
	ZARAGOZA		344.448	994.694	346.566	655.507	358.549	1.389.201	377.530	1.007.550	351.525	995.596
	ARAGÓN		811.063	2.864.246	808.235	1.859.653	831.118	3.484.507	866.157	2.704.822	819.907	2.702.480

(*) Datos año 2014 no consolidados.

ESTRUCTURA CEREALISTA SECANO

CULTIVO	PROVINCIAS	COMARCAS	2006		2007		2008		2009		2010	
			Has cultiv.	Tm	Has cultiv.	Tm	Has cultiv.	Tm	Has cultiv.	Tm	Has cultiv.	Tm
CEREALES SECANO	HUESCA	Jacetania	13.128	47.354	14.136	56.502	14.829	56.892	12.973	38.475	12.783	51.793
		Sobrarbe	2.685	6.581	3.422	13.891	3.326	12.255	2.677	11.011	3.038	9.758
		Ribagorza	13.553	26.223	15.545	68.802	15.288	57.849	13.225	36.306	13.111	46.508
		Hoya Huesca	74.774	249.040	85.482	292.755	86.604	267.994	81.285	258.360	78.345	267.610
		Somontano	14.782	40.727	17.123	67.595	17.656	59.470	16.370	58.403	16.133	57.783
		Monegros	17.356	33.999	19.549	41.271	20.050	27.220	20.144	53.771	19.641	50.635
		La Litera	10.979	24.927	12.898	45.741	12.973	46.967	12.608	32.757	12.522	36.699
		Bajo Cinca	17.305	32.279	18.191	20.501	18.355	9.092	18.418	41.392	18.378	32.212
	TERUEL	Jiloca	45.751	77.195	45.021	166.089	44.269	97.948	42.503	81.450	42.190	115.298
		S. Montalban	29.135	31.786	27.757	85.433	27.683	59.527	26.832	52.086	26.226	59.551
		Bajo Aragón	44.485	52.104	45.082	83.537	45.333	69.754	45.853	90.764	41.986	92.978
		S. Albarracín	8.986	10.545	8.683	23.979	8.709	18.515	7.684	8.852	7.391	13.922
		Hoya Teruel	32.730	38.923	33.060	102.423	33.304	77.728	29.751	43.385	28.419	76.930
		Maestrazgo	9.057	12.803	9.447	33.318	9.703	22.240	8.539	12.588	9.201	20.629
	ZARAGOZA	Ejea de los C.	47.530	147.462	50.455	103.564	53.572	121.805	49.978	125.055	49.290	138.535
		Borja	10.555	20.923	12.190	34.589	11.769	25.743	11.560	24.247	10.553	16.324
		Calatayud	25.417	39.018	26.191	90.289	27.383	54.147	25.737	40.650	22.845	49.857
		La Almunia	23.263	28.654	23.843	61.530	23.662	27.811	25.393	42.293	22.102	34.999
		Zaragoza	93.324	90.119	95.692	122.402	95.976	64.686	96.059	145.937	85.745	111.514
		Daroca	36.281	52.187	38.166	149.996	35.467	80.314	34.403	61.084	33.566	92.091
		Caspe	25.512	20.007	24.857	21.210	25.887	9.206	25.537	42.373	23.499	31.396
	HUESCA		**164.563**	**461.130**	**186.345**	**607.057**	**189.082**	**537.739**	**177.702**	**502.099**	**173.950**	**580.030**
	TERUEL		**170.144**	**223.355**	**169.050**	**494.780**	**169.000**	**345.711**	**161.162**	**284.519**	**155.412**	**335.179**
	ZARAGOZA		**261.881**	**398.369**	**271.394**	**583.582**	**273.716**	**383.713**	**268.665**	**480.539**	**247.601**	**471.230**
	ARAGÓN		**596.588**	**1.082.854**	**626.790**	**1.685.420**	**631.798**	**1.267.163**	**607.529**	**1.274.281**	**576.963**	**1.380.555**

CULTIVO	PROVINCIAS	COMARCAS	2011		2012		2013		2014 (*)		MEDIA	
			Has cultiv.	Tm	Has cultiv.	Tm	Has cultiv.	Tm	Has cultiv.	Tm	Has cultiv.	Tm
CEREALES SECANO	HUESCA	Jacetania	13.636	53.064	13.933	58.764	**13.463**	**45.260**	14.015	46.963	**13.566**	**51.169**
		Sobrarbe	2.746	8.856	2.545	9.058	**2.930**	**11.467**	2.797	11.706	**2.811**	**10.169**
		Ribagorza	13.864	43.775	13.997	41.329	**14.809**	**57.654**	14.695	46.034	**14.095**	**47.060**
		Hoya Huesca	77.165	263.669	79.825	104.136	**78.404**	**359.292**	83.997	258.863	**79.547**	**250.714**
		Somontano	16.284	53.185	16.242	27.707	**16.516**	**73.332**	17.302	51.674	**16.495**	**52.736**
		Monegros	19.590	38.139	19.504	21.580	**19.744**	**60.842**	21.868	37.000	**20.070**	**41.639**
		La Litera	12.751	24.687	13.314	20.055	**13.255**	**54.688**	13.572	30.484	**13.083**	**33.323**
		Bajo Cinca	17.199	27.257	16.263	3.848	**16.993**	**54.292**	17.628	31.555	**17.292**	**29.833**
	TERUEL	Jiloca	42.536	105.725	42.899	56.664	**46.162**	**148.343**	45.890	73.087	**43.935**	**99.823**
		S. Montalban	26.521	77.951	26.862	47.317	**28.118**	**79.075**	28.470	61.222	**27.239**	**65.023**
		Bajo Aragón	43.083	71.617	45.445	45.686	**45.703**	**138.810**	45.285	90.193	**44.300**	**87.857**
		S. Albarracín	7.825	18.195	7.977	6.095	**8.400**	**18.445**	8.450	10.344	**8.009**	**13.400**
		Hoya Teruel	29.191	68.518	27.625	27.472	**30.265**	**95.321**	30.524	43.224	**29.205**	**62.293**
		Maestrazgo	8.885	24.407	9.178	15.457	**9.228**	**25.419**	9.504	15.300	**9.199**	**20.243**
	ZARAGOZA	Ejea de los C.	50.478	138.600	52.678	66.689	**51.952**	**193.743**	54.459	142.625	**51.771**	**136.038**
		Borja	10.235	15.133	10.881	10.843	**11.491**	**36.296**	12.067	16.531	**11.045**	**19.025**
		Calatayud	24.806	66.209	24.481	21.313	**26.328**	**86.430**	27.589	39.576	**25.210**	**52.677**
		La Almunia	24.548	31.519	24.052	20.007	**26.300**	**60.054**	24.425	31.207	**24.285**	**35.557**
		Zaragoza	89.008	93.240	88.491	39.433	**94.273**	**214.066**	95.965	115.779	**90.696**	**114.806**
		Daroca	34.977	98.789	35.804	53.690	**36.764**	**122.229**	35.680	75.962	**35.358**	**88.552**
		Caspe	23.525	24.525	23.732	10.707	**25.462**	**61.503**	25.965	35.470	**24.436**	**32.720**
	HUESCA		**173.235**	**510.321**	**175.624**	**286.477**	**176.114**	**718.660**	**430.888**	**929.230**	**225.962**	**604.944**
	TERUEL		**158.041**	**364.420**	**159.985**	**198.691**	**167.875**	**499.594**	**168.123**	**297.998**	**161.887**	**339.176**
	ZARAGOZA		**257.576**	**466.880**	**260.119**	**222.681**	**272.571**	**773.721**	**276.149**	**463.423**	**262.803**	**479.587**
	ARAGÓN		**588.852**	**1.343.097**	**595.728**	**707.850**	**616.560**	**2.008.374**	**630.145**	**1.221.161**	**601.650**	**1.332.207**

(*) Datos año 2014 no consolidados.

ESTRUCTURA CEREALISTA SECANO

CULTIVO	PROVINCIAS	COMARCAS	2006		2007		2008		2009		2010	
			Has cultiv.	Tm	Has cultiv.	Tm	Has cultiv.	Tm	Has cultiv.	Tm	Has cultiv.	Tm
TRIGO SECANO	HUESCA	Jacetania	4.209	14.577	4.314	16.749	4.970	18.076	3.760	6.500	4.596	19.814
		Sobrarbe	816	1.721	993	4.520	900	3.645	802	5.675	1.207	4.666
		Ribagorza	2.484	5.560	2.906	14.345	2.922	11.795	1.860	7.518	3.505	8.161
		Hoya Huesca	2.776	8.529	1.942	7.466	3.006	12.360	3.573	9.407	5.870	16.144
		Somontano	320	813	223	970	645	2.147	467	5.000	986	1.358
		Monegros	609	722	361	446	613	745	713	2.892	1.319	2.184
		La Litera	165	367	266	956	287	434	282	757	275	401
		Bajo Cinca	916	1.278	694	854	739	288	916	1.794	916	1.152
	TERUEL	Jiloca	2.106	2.321	2.523	9.309	2.965	7.684	2.709	4.834	2.980	6.207
		S. Montalban	9.653	11.012	10.710	34.190	11.182	27.040	10.768	21.477	12.050	24.073
		Bajo Aragón	4.688	4.039	3.178	3.834	1.971	2.873	2.353	4.874	2.429	6.118
		S. Albarracín	3.889	5.972	3.585	9.711	4.016	9.140	3.205	3.465	4.227	7.089
		Hoya Teruel	3.050	2.609	3.254	8.322	3.547	9.555	3.816	4.413	4.164	7.726
		Maestrazgo	4.042	6.556	4.146	15.064	4.232	11.266	3.652	5.294	4.747	10.245
	ZARAGOZA	Ejea de los C.	23.299	59.486	19.007	56.846	21.881	43.405	20.338	43.870	19.150	46.254
		Borja	8.907	15.379	8.922	21.736	8.463	16.836	8.368	16.323	7.444	10.943
		Calatayud	9.196	9.958	6.536	19.476	7.565	15.364	7.426	9.352	6.465	10.373
		La Almunia	21.125	23.442	19.180	44.929	18.914	20.413	19.662	30.462	18.149	26.069
		Zaragoza	88.384	84.554	83.233	99.645	81.852	49.229	79.137	116.556	69.537	87.549
		Daroca	20.450	25.753	17.292	64.182	15.598	34.023	16.286	26.842	15.130	33.702
		Caspe	23.125	17.442	19.788	15.634	20.062	5.435	17.361	26.597	15.486	15.426
	HUESCA		**12.295**	**33.567**	**11.699**	**46.305**	**14.083**	**49.491**	**12.373**	**36.155**	**18.673**	**53.880**
	TERUEL		**27.428**	**32.510**	**27.396**	**80.430**	**27.912**	**67.559**	**26.503**	**46.002**	**30.597**	**61.457**
	ZARAGOZA		**194.487**	**236.014**	**173.958**	**322.448**	**174.333**	**184.704**	**168.578**	**270.417**	**151.362**	**230.316**
	ARAGÓN		**234.209**	**302.090**	**213.053**	**449.184**	**216.329**	**301.755**	**207.454**	**359.659**	**200.632**	**345.653**

CULTIVO	PROVINCIAS	COMARCAS	2011		2012		2013		2014 (*)		MEDIA	
			Has cultiv.	Tm	Has cultiv.	Tm	Has cultiv.	Tm	Has cultiv.	Tm	Has cultiv.	Tm
TRIGO SECANO	HUESCA	Jacetania	6.577	28.684	6.359	29.910	**5.936**	**21.092**	6.544	21.142	**6.002**	**24.128**
		Sobrarbe	1.100	4.393	1.064	4.474	**1.200**	**5.323**	1.304	6.803	**1.175**	**5.132**
		Ribagorza	4.357	16.884	4.023	14.096	**3.338**	**13.398**	3.465	11.532	**3.738**	**12.814**
		Hoya Huesca	11.305	42.398	19.122	38.536	**19.199**	**91.859**	19.406	64.870	**14.980**	**50.761**
		Somontano	2.148	8.428	3.186	10.046	**3.072**	**13.704**	2.668	7.988	**2.412**	**8.305**
		Monegros	1.526	2.214	1.733	1.485	**2.092**	**6.913**	2.116	3.299	**1.757**	**3.219**
		La Litera	774	2.152	1.047	3.783	**1.209**	**5.230**	629	1.657	**787**	**2.645**
		Bajo Cinca	1.282	1.779	1.454	425	**1.394**	**3.998**	933	949	**1.196**	**1.661**
	TERUEL	Jiloca	4.155	11.456	6.340	7.483	**6.772**	**20.043**	5.962	7.488	**5.242**	**10.535**
		S. Montalban	12.782	43.868	13.993	25.183	**13.584**	**37.784**	13.359	27.807	**13.153**	**31.743**
		Bajo Aragón	3.394	4.227	3.281	4.194	**3.112**	**8.668**	3.266	4.270	**3.096**	**5.495**
		S. Albarracín	4.803	12.800	5.086	4.196	**5.172**	**10.865**	5.031	6.524	**4.864**	**8.295**
		Hoya Teruel	4.822	11.894	6.772	8.465	**7.405**	**22.049**	7.029	6.701	**6.038**	**11.367**
		Maestrazgo	4.369	13.498	4.580	8.254	**4.259**	**10.983**	4.724	7.064	**4.536**	**10.009**
	ZARAGOZA	Ejea de los C.	19.652	48.563	22.217	33.546	**19.473**	**66.071**	20.568	51.303	**20.212**	**49.147**
		Borja	6.828	9.629	6.456	6.636	**6.488**	**18.520**	5.957	8.069	**6.635**	**10.759**
		Calatayud	7.256	18.532	7.604	7.208	**8.123**	**22.563**	7.364	11.633	**7.362**	**14.062**
		La Almunia	18.008	24.269	16.297	14.990	**15.349**	**32.881**	10.093	12.929	**15.579**	**22.227**
		Zaragoza	66.389	62.262	61.697	26.392	**59.633**	**113.792**	50.532	45.716	**61.558**	**67.142**
		Daroca	14.328	41.649	15.563	24.017	**14.163**	**42.006**	11.935	20.855	**14.224**	**32.446**
		Caspe	13.726	11.639	12.379	3.161	**11.761**	**21.279**	8.916	10.577	**12.454**	**12.416**
	HUESCA		**29.069**	**104.665**	**37.988**	**102.755**	**37.440**	**161.518**	**37.064**	**118.239**	**32.047**	**108.211**
	TERUEL		**34.325**	**95.748**	**40.051**	**57.775**	**40.304**	**110.392**	**39.370**	**59.854**	**36.929**	**77.045**
	ZARAGOZA		**146.188**	**215.724**	**142.214**	**115.949**	**134.990**	**317.112**	**115.365**	**161.082**	**138.024**	**208.037**
	ARAGÓN		**209.582**	**416.137**	**220.253**	**276.480**	**212.734**	**589.022**	**191.798**	**339.174**	**207.000**	**393.293**

(*) Datos año 2014 no consolidados.

ESTRUCTURA CEREALISTA SECANO

CULTIVO	PROVINCIAS	COMARCAS	2006		2007		2008		2009		2010	
			Has cultiv.	Tm	Has cultiv.	Tm	Has cultiv.	Tm	Has cultiv.	Tm	Has cultiv.	Tm
CEBADA SECANO	HUESCA	Jacetania	8.631	32.463	9.549	39.359	9.549	38.074	8.777	31.146	7.739	31.019
		Sobrarbe	1.700	4.671	2.236	9.082	2.236	8.148	1.657	4.919	1.651	4.727
		Ribagorza	10.253	19.622	11.842	53.037	11.842	44.915	10.910	27.972	9.070	37.328
		Hoya Huesca	71.099	239.434	82.903	284.272	82.903	253.928	76.887	247.486	71.924	250.351
		Somontano	14.174	39.586	16.654	66.249	16.654	56.431	15.553	52.721	14.869	55.817
		Monegros	16.461	32.959	19.166	40.789	19.166	25.852	19.187	50.416	17.956	47.778
		La Litera	10.751	24.488	12.533	44.632	12.533	46.121	11.852	30.950	11.979	35.636
		Bajo Cinca	15.712	30.296	16.803	18.874	16.803	7.561	16.972	38.833	16.751	30.071
	TERUEL	Jiloca	40.552	69.342	38.725	147.620	38.725	87.538	34.852	67.547	36.548	103.202
		S. Montalban	17.573	18.366	13.280	42.467	13.280	28.767	12.063	23.443	11.021	28.493
		Bajo Aragón	26.122	40.633	27.242	47.533	27.242	35.186	23.933	53.839	24.203	58.242
		S. Albarracín	4.462	3.869	4.117	11.939	4.117	8.550	3.786	4.255	2.633	5.770
		Hoya Teruel	28.004	34.595	27.159	87.840	27.159	64.880	22.785	33.242	21.833	64.030
		Maestrazgo	3.913	5.348	4.107	15.537	4.107	8.833	3.482	4.854	3.392	8.247
	ZARAGOZA	Ejea de los C.	23.604	87.295	30.900	46.043	30.900	77.327	28.775	80.247	29.553	91.615
		Borja	1.459	5.228	3.204	12.750	3.204	8.759	3.003	7.620	2.977	5.130
		Calatayud	15.729	28.274	18.860	69.449	18.860	37.707	16.302	27.668	15.283	37.178
		La Almunia	1.994	5.035	4.510	16.381	4.510	7.086	5.277	11.017	3.672	8.386
		Zaragoza	4.107	4.682	11.127	20.943	11.127	10.670	11.241	20.455	12.971	18.300
		Daroca	13.830	23.096	17.752	80.719	17.752	43.870	14.630	28.411	16.019	53.745
		Caspe	1.825	2.003	4.740	5.149	4.740	1.948	6.392	13.231	6.507	13.515
	HUESCA		148.782	423.519	171.686	556.294	171.686	481.031	161.794	459.675	151.939	519.808
	TERUEL		120.624	172.152	114.630	352.936	114.630	233.754	100.901	186.598	99.630	223.855
	ZARAGOZA		62.548	155.614	91.093	251.435	91.093	187.366	85.621	189.410	86.982	224.646
	ARAGÓN		331.954	751.285	377.409	1.160.665	377.409	902.151	348.316	833.608	338.551	961.252

CULTIVO	PROVINCIAS	COMARCAS	2011		2012		2013		2014 (*)		MEDIA	
			Has cultiv.	Tm	Has cultiv.	Tm	Has cultiv.	Tm	Has cultiv.	Tm	Has cultiv.	Tm
CEBADA SECANO	HUESCA	Jacetania	6.722	23.702	7.328	28.558	7.284	23.311	7.074	24.425	7.229	26.203
		Sobrarbe	1.507	4.210	1.375	4.455	1.553	5.571	1.302	4.298	1.478	4.652
		Ribagorza	9.008	26.145	9.413	26.836	10.512	41.591	9.955	31.138	9.592	32.607
		Hoya Huesca	65.112	219.879	60.059	64.983	58.164	263.898	63.437	190.474	63.739	197.917
		Somontano	13.842	44.171	12.873	17.455	13.178	58.825	14.227	42.518	13.798	43.757
		Monegros	18.004	35.846	17.657	20.004	17.192	52.616	19.062	31.929	17.974	37.635
		La Litera	11.696	21.946	12.067	16.090	11.687	48.398	12.638	27.896	12.013	29.993
		Bajo Cinca	15.437	24.786	14.267	2.986	15.040	48.785	15.975	28.688	15.494	27.063
	TERUEL	Jiloca	34.067	85.006	30.808	42.771	31.345	105.200	32.241	44.081	33.002	76.052
		S. Montalban	10.943	27.878	10.512	19.684	11.645	32.871	12.289	25.328	11.282	26.851
		Bajo Aragón	26.578	42.887	28.290	31.582	25.162	78.232	28.615	58.544	26.570	53.897
		S. Albarracín	2.354	3.996	2.077	1.124	2.334	5.011	2.375	941	2.355	3.368
		Hoya Teruel	20.650	48.596	17.030	15.028	17.624	58.096	19.101	24.144	19.248	41.979
		Maestrazgo	3.056	8.030	2.977	5.713	3.034	8.725	3.368	4.079	3.165	6.959
	ZARAGOZA	Ejea de los C.	30.277	89.362	29.956	32.862	31.907	126.238	33.396	90.024	31.018	86.020
		Borja	3.307	5.340	4.319	4.120	4.904	17.471	6.042	8.267	4.310	8.066
		Calatayud	16.610	46.168	16.295	13.673	16.940	60.315	19.505	25.916	16.927	36.650
		La Almunia	6.193	6.719	7.416	4.768	10.498	25.852	13.761	16.654	8.308	12.476
		Zaragoza	18.844	24.882	21.710	10.095	26.707	77.050	39.021	55.570	23.851	37.179
		Daroca	17.217	51.336	16.778	26.321	18.214	66.102	20.612	44.979	17.768	48.497
		Caspe	7.673	9.420	8.493	5.912	10.388	30.372	14.688	18.195	9.550	15.483
	HUESCA		141.329	400.685	135.038	181.369	134.608	544.830	388.685	796.316	190.320	488.602
	TERUEL		97.648	216.393	91.695	115.902	91.144	282.318	97.990	161.745	95.621	200.043
	ZARAGOZA		100.122	233.227	104.967	97.751	119.558	402.799	147.025	265.876	111.731	244.860
	ARAGÓN		339.099	850.306	331.700	395.022	345.310	1.246.345	388.685	754.449	348.669	841.475

(*) Datos año 2014 no consolidados.

ESTRUCTURA CEREALISTA SECANO

CULTIVO	PROVINCIAS	COMARCAS	2006		2007		2008		2009		2010	
			Has cultiv.	Tm	Has cultiv.	Tm	Has cultiv.	Tm	Has cultiv.	Tm	Has cultiv.	Tm
AVENA SECANO	HUESCA	Jacetania	227	251	194	301	244	665	368	750	368	863
		Sobrarbe	142	157	159	247	154	420	183	378	130	308
		Ribagorza	405	449	299	463	245	668	279	560	171	395
		Hoya Huesca	594	659	487	755	565	1.539	588	1.196	384	899
		Somontano	226	250	224	346	310	845	306	638	236	565
		Monegros	283	314	19	29	110	300	114	218	73	159
		La Litera	61	67	99	154	150	410	467	1.042	252	646
		Bajo Cinca	257	285	143	221	244	665	195	394	202	468
	TERUEL	Jiloca	443	236	425	935	669	1.329	1.072	1.791	719	1.381
		S. Montalban	960	512	1.236	2.720	1.076	2.137	1.787	2.944	1.136	2.154
		Bajo Aragón	13.550	7.222	14.494	31.887	15.802	31.398	19.066	31.403	14.713	27.868
		S. Albarracín	386	206	391	861	317	631	479	818	220	432
		Hoya Teruel	1.112	593	1.159	2.550	1.085	2.156	1.073	1.774	968	1.838
		Maestrazgo	888	473	789	1.737	910	1.809	825	1.320	551	1.015
	ZARAGOZA	Ejea de los C.	439	439	360	479	401	681	645	720	238	306
		Borja	47	47	27	36	66	112	113	165	95	159
		Calatayud	108	108	118	157	159	269	291	390	298	458
		La Almunia	107	107	116	155	104	177	180	272	86	149
		Zaragoza	723	723	1.191	1.586	2.553	4.340	4.621	6.996	2.560	4.458
		Daroca	298	298	453	603	413	702	602	835	469	749
		Caspe	554	554	298	397	1.055	1.794	1.660	2.407	1.421	2.369
	HUESCA		**2.196**	**2.433**	**1.624**	**2.517**	**2.024**	**5.512**	**2.501**	**5.095**	**1.815**	**4.252**
	TERUEL		**17.340**	**9.242**	**18.495**	**40.689**	**19.859**	**39.460**	**24.302**	**40.040**	**18.307**	**34.687**
	ZARAGOZA		**2.276**	**2.276**	**2.562**	**3.412**	**4.750**	**8.074**	**8.113**	**11.449**	**5.168**	**8.387**
	ARAGÓN		**21.812**	**13.951**	**22.681**	**46.619**	**26.632**	**53.047**	**34.916**	**58.226**	**25.290**	**48.500**

CULTIVO	PROVINCIAS	COMARCAS	2011		2012		2013		2014 (*)		MEDIA	
			Has cultiv.	Tm	Has cultiv.	Tm	Has cultiv.	Tm	Has cultiv.	Tm	Has cultiv.	Tm
AVENA SECANO	HUESCA	Jacetania	250	586	199	273	**165**	**659**	268	1.071	**250**	**690**
		Sobrarbe	84	200	85	117	**79**	**316**	78	311	**91**	**250**
		Ribagorza	91	209	119	163	**137**	**549**	71	283	**118**	**320**
		Hoya Huesca	425	995	346	474	**575**	**2.301**	408	1.632	**428**	**1.260**
		Somontano	209	501	133	182	**137**	**478**	151	530	**173**	**451**
		Monegros	5	12	33	46	**116**	**405**	45	157	**54**	**156**
		La Litera	172	440	91	125	**158**	**554**	97	338	**154**	**421**
		Bajo Cinca	150	347	201	275	**96**	**337**	83	292	**147**	**344**
	TERUEL	Jiloca	591	1.135	751	525	**567**	**1.702**	547	1.641	**635**	**1.277**
		S. Montalban	759	1.439	724	506	**672**	**2.015**	561	1.683	**770**	**1.559**
		Bajo Aragón	12.662	23.983	13.320	9.324	**16.573**	**49.718**	12.410	24.819	**13.935**	**27.142**
		S. Albarracín	352	691	387	271	**272**	**815**	243	729	**295**	**587**
		Hoya Teruel	993	1.888	1.102	771	**1.130**	**3.389**	1.284	3.851	**1.095**	**2.348**
		Maestrazgo	760	1.398	870	609	**855**	**2.566**	692	2.077	**746**	**1.533**
	ZARAGOZA	Ejea de los C.	216	277	207	105	**241**	**710**	213	628	**223**	**405**
		Borja	90	150	54	28	**77**	**227**	63	186	**76**	**150**
		Calatayud	212	327	118	60	**186**	**549**	123	363	**187**	**351**
		La Almunia	95	165	91	47	**155**	**459**	120	354	**110**	**235**
		Zaragoza	2.670	4.649	3.810	1.943	**6.071**	**17.908**	3.528	7.055	**3.728**	**7.203**
		Daroca	449	717	284	145	**244**	**719**	169	497	**323**	**565**
		Caspe	2.009	3.350	2.491	1.270	**2.839**	**8.376**	1.727	5.095	**2.097**	**4.092**
	HUESCA		**1.386**	**3.246**	**1.207**	**1.654**	**1.463**	**5.600**	**1.201**	**4.615**	**1.414**	**3.873**
	TERUEL		**16.117**	**30.537**	**17.153**	**12.007**	**20.068**	**60.204**	**15.736**	**34.800**	**17.476**	**34.447**
	ZARAGOZA		**5.741**	**9.318**	**7.055**	**3.598**	**9.813**	**28.948**	**5.943**	**14.179**	**6.744**	**12.886**
	ARAGÓN		**23.244**	**44.576**	**25.415**	**17.259**	**31.344**	**94.752**	**22.880**	**53.593**	**25.635**	**51.736**

(*) Datos año 2014 no consolidados.

ESTRUCTURA CEREALISTA SECANO

CULTIVO	PROVINCIAS	COMARCAS	2006		2007		2008		2009		2010	
			Has cultiv.	Tm	Has cultiv.	Tm	Has cultiv.	Tm	Has cultiv.	Tm	Has cultiv.	Tm
CENTENO SECANO	HUESCA	Jacetania	4	6	13	27	11	23	10	20	11	28
		Sobrarbe	9	14	7	14	5	10	4	7	5	12
		Ribagorza	361	541	418	878	174	365	80	159	174	435
		Hoya Huesca	231	346	102	214	33	69	35	69	33	82
		Somontano	32	48	7	14	0	0	0	0	0	0
		Monegros	3	4	3	7	147	309	116	231	147	367
		La Litera	3	4	0	0	0	0	0	0	0	0
		Bajo Cinca	2	2	0	0	9	18	37	73	9	22
	TERUEL	Jiloca	2.645	5.290	3.251	8.128	1.710	1.197	3.408	6.815	1.710	4.276
		S. Montalban	948	1.896	2.350	5.875	1.875	1.313	2.008	4.016	1.875	4.689
		Bajo Aragón	85	170	78	194	73	51	147	294	73	183
		S. Albarracín	249	498	586	1.466	214	150	101	201	214	534
		Hoya Teruel	561	1.123	1.482	3.705	1.253	877	1.879	3.759	1.253	3.134
		Maestrazgo	211	422	383	959	408	286	540	1.080	408	1.020
	ZARAGOZA	Ejea de los C.	59	113	8	14	8	8	0	0	8	20
		Borja	141	268	37	66	37	37	64	127	37	92
		Calatayud	326	620	662	1.192	698	706	1.522	3.045	698	1.746
		La Almunia	36	69	36	65	134	135	268	536	134	334
		Zaragoza	55	104	110	198	353	357	870	1.739	353	883
		Daroca	1.487	2.826	2.279	4.101	1.299	1.313	2.111	4.223	1.299	3.247
		Caspe	0	0	0	0	0	0	15	29	0	0
	HUESCA		643	965	549	1.154	378	794	280	420	378	945
	TERUEL		4.699	9.398	8.131	20.326	5.534	3.874	8.082	10.507	5.534	13.836
	ZARAGOZA		2.105	4.000	3.131	5.636	2.528	2.556	4.850	7.760	2.528	6.321
	ARAGÓN		7.448	14.362	11.811	27.116	8.441	7.224	13.213	19.159	8.441	21.101

CULTIVO	PROVINCIAS	COMARCAS	2011		2012		2013		2014 (*)		MEDIA	
			Has cultiv.	Tm	Has cultiv.	Tm	Has cultiv.	Tm	Has cultiv.	Tm	Has cultiv.	Tm
CENTENO SECANO	HUESCA	Jacetania	3	7	3	2	3	10	6	19	5	13
		Sobrarbe	0	0	10	7	24	71	20	59	12	30
		Ribagorza	86	215	127	89	125	375	139	416	130	306
		Hoya Huesca	49	123	23	16	140	419	48	143	58	157
		Somontano	0	0	2	1	0	0	0	0	0	0
		Monegros	8	21	36	26	90	269	3	10	57	139
		La Litera	26	66	27	19	6	18	145	436	41	108
		Bajo Cinca	10	24	22	15	28	83	69	208	28	70
	TERUEL	Jiloca	3.146	7.551	4.424	5.309	5.406	16.217	4.051	12.152	3.747	9.101
		S. Montalban	1.949	4.678	1.546	1.855	1.724	5.172	1.504	4.511	1.720	4.181
		Bajo Aragón	51	123	157	189	101	303	149	448	106	249
		S. Albarracín	279	671	390	468	395	1.184	293	880	314	747
		Hoya Teruel	2.439	5.854	2.437	2.924	3.048	9.143	1.503	4.508	2.136	5.113
		Maestrazgo	557	1.338	649	778	890	2.669	562	1.687	613	1.498
	ZARAGOZA	Ejea de los C.	66	132	35	42	41	145	71	250	44	118
		Borja	4	8	48	58	22	78	0	1	22	47
		Calatayud	456	913	194	233	305	1.067	171	599	365	912
		La Almunia	114	229	111	133	118	413	144	503	124	322
		Zaragoza	342	684	512	614	660	2.311	226	791	419	1.057
		Daroca	2.105	4.210	2.300	2.760	3.041	10.645	2.219	7.767	2.193	5.726
		Caspe	0	0	253	304	294	1.027	19	68	113	280
	HUESCA		182	455	251	176	414	1.243	431	1.292	331	822
	TERUEL		8.423	20.215	9.603	11.523	11.563	34.689	8.062	24.186	8.637	20.890
	ZARAGOZA		3.088	6.175	3.452	4.142	4.482	15.686	2.851	9.979	3.280	8.461
	ARAGÓN		11.692	26.845	13.306	15.841	16.459	51.618	11.344	35.457	12.248	30.172

(*) Datos año 2014 no consolidados.

ESTRUCTURA CEREALISTA SECANO

CULTIVO	PROVINCIAS	COMARCAS	2006		2007		2008		2009		2010	
			Has cultiv.	Tm	Has cultiv.	Tm	Has cultiv.	Tm	Has cultiv.	Tm	Has cultiv.	Tm
Secano otros Cereales (Triticale, etc)	HUESCA	Jacetania	58	58	65	65	54	54	58	58	69	69
		Sobrarbe	18	18	28	28	31	31	32	32	45	45
		Ribagorza	50	50	80	80	106	106	97	97	190	190
		Hoya Huesca	73	73	48	48	98	98	202	202	135	135
		Somontano	30	30	15	15	47	47	44	44	43	43
		Monegros	0	0	0	0	15	15	14	14	146	146
		La Litera	0	0	0	0	2	2	8	8	17	17
		Bajo Cinca	418	418	552	552	560	560	298	298	500	500
	TERUEL	Jiloca	5	5	97	97	200	200	463	463	233	233
		S. Montalban	1	1	181	181	270	270	206	206	143	143
		Bajo Aragón	40	40	89	89	245	245	353	353	568	568
		S. Albarracín	0	0	3	3	45	45	113	113	97	97
		Hoya Teruel	3	3	7	7	260	260	198	198	201	201
		Maestrazgo	3	3	22	22	46	46	40	40	102	102
	ZARAGOZA	Ejea de los C.	128	128	182	182	384	384	219	219	341	341
		Borja	1	1	1	1	0	0	12	12	0	0
		Calatayud	57	57	15	15	101	101	195	195	101	101
		La Almunia	0	0	0	0	1	1	5	5	61	61
		Zaragoza	56	56	31	31	91	91	192	192	324	324
		Daroca	215	215	391	391	406	406	773	773	649	649
		Caspe	8	8	31	31	29	29	108	108	85	85
	HUESCA		647	647	787	787	911	911	754	754	1.145	1.145
	TERUEL		53	53	399	399	1.064	1.064	1.372	1.372	1.344	1.344
	ZARAGOZA		465	465	650	650	1.012	1.012	1.503	1.503	1.560	1.560
	ARAGÓN		1.165	1.165	1.836	1.836	2.987	2.987	3.629	3.629	4.049	4.049

CULTIVO	PROVINCIAS	COMARCAS	2011		2012		2013		2014 (*)		MEDIA	
			Has cultiv.	Tm	Has cultiv.	Tm	Has cultiv.	Tm	Has cultiv.	Tm	Has cultiv.	Tm
Secano otros Cereales (Triticale, etc)	HUESCA	Jacetania	85	85	45	21	75	188	122	306	79	134
		Sobrarbe	54	54	11	5	75	186	94	235	56	105
		Ribagorza	323	323	315	145	696	1.741	1.066	2.666	518	1.013
		Hoya Huesca	275	275	275	126	326	816	698	1.744	342	619
		Somontano	85	85	47	22	130	325	255	638	112	222
		Monegros	46	46	44	20	256	639	642	1.604	227	491
		La Litera	83	83	83	38	195	487	63	157	88	156
		Bajo Cinca	320	320	320	147	436	1.089	567	1.418	429	695
	TERUEL	Jiloca	576	576	576	576	2.072	5.180	3.090	7.725	1.309	2.858
		S. Montalban	88	88	88	88	493	1.233	757	1.893	314	689
		Bajo Aragón	397	397	397	397	755	1.888	845	2.112	592	1.072
		S. Albarracín	37	37	37	37	228	570	508	1.270	181	402
		Hoya Teruel	286	286	284	284	1.057	2.643	1.608	4.019	687	1.487
		Maestrazgo	143	143	102	102	190	476	158	394	139	243
	ZARAGOZA	Ejea de los C.	266	266	264	135	290	579	210	420	274	348
		Borja	6	6	4	2	0	0	4	9	3	3
		Calatayud	271	271	271	138	774	1.935	426	1.065	369	702
		La Almunia	137	137	137	70	180	450	307	767	164	297
		Zaragoza	763	763	763	389	1.202	3.005	2.658	6.646	1.142	2.225
		Daroca	878	878	878	448	1.103	2.758	745	1.863	851	1.319
		Caspe	116	116	116	59	180	450	614	1.536	222	449
	HUESCA		1.270	1.270	1.139	524	2.188	5.470	3.507	8.768	1.850	3.435
	TERUEL		1.528	1.528	1.484	1.484	4.796	11.991	6.965	17.413	3.224	6.752
	ZARAGOZA		2.437	2.437	2.432	1.240	3.729	9.177	4.965	12.306	3.025	5.344
	ARAGÓN		5.234	5.234	5.054	3.248	10.713	26.638	15.438	38.487	8.098	15.531

(*) Datos año 2014 no consolidados.

ESTRUCTURA CEREALISTA REGADÍO

CULTIVO	PROVINCIAS	COMARCAS	2006		2007		2008		2009		2010	
			Has cultiv.	Tm	Has cultiv.	Tm	Has cultiv.	Tm	Has cultiv.	Tm	Has cultiv.	Tm
CEREALES REGADÍO	HUESCA	Jacetania	626	2.613	655	3.022	728	3.468	696	3.056	633	2.892
		Sobrarbe	220	1.048	253	1.150	326	1.615	254	820	225	1.196
		Ribagorza	356	969	370	1.489	420	1.604	394	1.509	351	1.179
		Hoya Huesca	25.040	149.142	28.453	176.631	30.256	160.590	28.894	174.981	30.795	147.395
		Somontano	7.503	54.513	7.789	55.572	8.210	63.761	7.050	52.398	7.380	47.264
		Monegros	21.878	159.801	25.424	193.739	25.873	181.431	25.850	206.268	27.587	196.152
		La Litera	23.684	160.489	25.832	166.268	28.563	165.381	26.913	179.441	25.880	183.912
		Bajo Cinca	14.516	92.763	15.426	95.955	16.278	106.213	15.364	117.190	14.776	108.122
	TERUEL	Jiloca	8.586	29.357	8.494	45.572	8.231	37.328	7.620	31.360	7.711	33.224
		S. Montalban	974	1.261	979	4.369	890	2.242	827	1.924	833	3.219
		Bajo Aragón	4.916	21.498	5.097	27.065	5.342	22.816	5.665	28.985	5.158	25.946
		S. Albarracín	178	761	180	699	173	527	177	590	183	737
		Hoya Teruel	1.420	7.825	1.419	8.174	1.456	7.953	1.301	5.278	1.189	7.135
		Maestrazgo	447	533	417	1.616	443	1.159	416	555	367	1.239
	ZARAGOZA	Ejea de los C.	37.581	214.449	40.658	213.212	45.341	230.660	41.951	234.465	40.479	208.324
		Borja	7.034	39.142	6.776	42.013	7.841	41.123	6.953	40.689	6.389	33.745
		Calatayud	2.495	12.375	2.461	13.085	2.585	11.393	2.524	10.460	2.337	11.656
		La Almunia	3.477	18.901	3.658	20.313	4.371	23.367	4.511	24.959	4.071	22.139
		Zaragoza	20.638	140.478	22.228	159.344	27.468	168.391	25.986	169.321	24.246	154.321
		Daroca	1.087	4.731	1.009	6.274	1.121	4.307	1.049	4.002	1.066	4.445
		Caspe	4.380	22.676	4.551	27.353	4.974	29.284	4.803	31.270	4.343	24.480
	HUESCA		93.825	621.338	104.203	693.825	110.653	684.064	109.012	735.664	107.627	691.203
	TERUEL		16.522	61.236	16.586	87.495	16.535	72.025	16.007	68.692	15.440	71.499
	ZARAGOZA		76.692	452.753	81.341	481.594	93.700	508.524	87.778	515.166	82.930	459.800
	ARAGÓN		187.039	1.135.327	202.129	1.262.914	220.889	1.264.614	212.797	1.319.521	205.997	1.218.618

CULTIVO	PROVINCIAS	COMARCAS	2011		2012		2013		2014 (*)		MEDIA	
			Has cultiv.	Tm	Has cultiv.	Tm	Has cultiv.	Tm	Has cultiv.	Tm	Has cultiv.	Tm
CEREALES REGADÍO	HUESCA	Jacetania	700	3.549	709	3.469	688	2.877	714	2.599	689	3.077
		Sobrarbe	208	1.149	248	1.173	140	544	197	938	204	1.000
		Ribagorza	392	1.358	390	1.519	422	1.829	428	1.953	397	1.568
		Hoya Huesca	32.531	189.107	32.144	156.653	29.407	218.235	32.396	209.941	31.455	184.266
		Somontano	8.034	59.743	7.241	42.252	8.104	67.886	8.517	62.962	7.855	56.021
		Monegros	32.211	257.214	27.372	176.175	27.304	208.498	28.559	223.098	28.607	212.228
		La Litera	30.682	248.479	27.208	176.561	28.452	235.600	28.310	216.509	28.107	212.212
		Bajo Cinca	15.169	120.219	14.989	96.025	17.227	153.087	18.127	145.354	16.057	124.561
	TERUEL	Jiloca	7.858	37.037	7.767	28.148	7.719	34.062	7.708	27.872	7.753	32.069
		S. Montalban	881	3.048	931	2.388	906	3.003	888	2.385	888	2.809
		Bajo Aragón	4.809	26.809	5.140	25.437	6.073	37.510	6.182	36.289	5.472	30.398
		S. Albarracín	193	713	196	826	208	496	196	551	195	665
		Hoya Teruel	1.322	7.732	1.314	7.530	1.516	7.873	1.450	8.491	1.358	7.752
		Maestrazgo	365	1.186	411	822	355	771	379	591	375	922
	ZARAGOZA	Ejea de los C.	43.345	231.693	42.130	180.080	40.584	261.726	41.964	243.417	41.700	225.048
		Borja	6.631	38.274	7.147	35.805	7.065	47.631	7.663	44.156	6.979	39.922
		Calatayud	2.497	12.031	2.350	7.858	2.675	9.755	2.900	10.629	2.552	10.386
		La Almunia	4.467	18.268	4.483	21.957	4.588	28.188	4.368	26.815	4.395	23.473
		Zaragoza	23.879	158.732	24.308	155.553	23.973	209.498	24.341	177.238	24.149	171.068
		Daroca	1.155	5.280	1.150	4.581	1.242	4.917	1.334	6.305	1.189	5.106
		Caspe	4.896	30.488	4.879	26.992	5.772	41.449	5.885	35.568	5.155	31.795
	HUESCA		119.910	918.678	110.301	653.827	111.794	880.500	122.376	863.355	114.402	801.513
	TERUEL		15.429	76.545	15.759	65.150	16.840	85.686	16.940	76.179	16.082	75.012
	ZARAGOZA		86.872	527.814	86.447	432.826	85.978	615.480	101.381	544.127	88.722	516.009
	ARAGÓN		222.211	1.521.148	212.507	1.151.804	214.558	1.476.133	236.012	1.483.661	218.257	1.370.273

(*) Datos año 2014 no consolidados.

ESTRUCTURA CEREALISTA REGADÍO

CULTIVO	PROVINCIAS	COMARCAS	2006		2007		2008		2009		2010	
			Has cultiv.	Tm	Has cultiv.	Tm	Has cultiv.	Tm	Has cultiv.	Tm	Has cultiv.	Tm
TRIGO REGADÍO	HUESCA	Jacetania	191	640	227	1.077	227	975	191	818	219	941
		Sobrarbe	20	97	99	360	40	203	93	371	99	511
		Ribagorza	73	297	58	247	62	246	20	80	65	194
		Hoya Huesca	2.620	11.816	2.564	12.385	4.202	19.040	3.270	14.643	4.368	21.518
		Somontano	733	3.618	1.097	5.269	1.320	18.101	704	3.429	959	4.997
		Monegros	2.144	12.020	2.325	12.119	2.731	14.840	1.752	8.097	2.576	13.480
		La Litera	4.720	24.266	6.662	32.217	7.765	32.759	5.245	21.632	5.872	32.791
		Bajo Cinca	2.558	11.664	2.817	10.791	3.720	13.865	2.768	13.551	2.670	12.419
	TERUEL	Jiloca	530	1.703	675	2.636	669	2.095	704	2.254	770	2.989
		S. Montalban	157	192	178	633	194	502	210	618	260	1.093
		Bajo Aragón	809	3.639	855	3.500	1.185	4.719	929	4.484	1.013	4.311
		S. Albarracín	90	380	89	267	88	270	93	280	67	382
		Hoya Teruel	326	1.599	389	1.897	362	1.608	298	1.102	351	1.353
		Maestrazgo	109	137	119	456	149	394	120	193	164	672
	ZARAGOZA	Ejea de los C.	15.071	77.160	13.940	65.457	17.552	68.505	14.094	56.397	15.067	70.506
		Borja	3.316	13.927	3.138	11.896	3.335	11.754	2.543	9.171	2.796	10.871
		Calatayud	307	770	343	1.466	354	960	498	1.236	429	1.791
		La Almunia	740	1.890	784	2.555	922	2.280	1.209	4.493	1.528	6.611
		Zaragoza	9.624	41.662	8.675	39.844	12.150	52.064	12.168	57.803	13.243	64.496
		Daroca	293	984	193	947	341	1.137	229	665	297	1.222
		Caspe	738	3.538	761	2.872	905	2.695	960	4.884	1.297	4.887
	HUESCA		**13.060**	**64.419**	**15.849**	**74.465**	**20.067**	**100.030**	**14.042**	**62.621**	**16.828**	**86.850**
	TERUEL		**2.021**	**7.651**	**2.305**	**9.389**	**2.647**	**9.588**	**2.354**	**8.931**	**2.625**	**10.800**
	ZARAGOZA		**30.088**	**139.930**	**27.834**	**125.038**	**35.561**	**139.395**	**31.701**	**134.651**	**34.656**	**160.385**
	ARAGÓN		**45.168**	**212.000**	**45.988**	**208.892**	**58.274**	**249.012**	**48.096**	**206.203**	**54.109**	**258.035**

CULTIVO	PROVINCIAS	COMARCAS	2011		2012		2013		2014 (*)		MEDIA	
			Has cultiv.	Tm	Has cultiv.	Tm	Has cultiv.	Tm	Has cultiv.	Tm	Has cultiv.	Tm
TRIGO REGADÍO	HUESCA	Jacetania	307	1.537	337	1.801	**239**	**1.211**	385	1.480	**297**	**1.394**
		Sobrarbe	77	345	106	383	**104**	**365**	116	640	**101**	**449**
		Ribagorza	78	319	112	503	**55**	**244**	109	514	**84**	**355**
		Hoya Huesca	6.327	28.830	7.330	26.291	**5.221**	**29.550**	5.101	26.197	**5.669**	**26.477**
		Somontano	1.144	6.107	1.073	4.635	**968**	**5.397**	951	3.596	**1.019**	**4.946**
		Monegros	2.870	12.457	2.401	8.771	**1.726**	**10.151**	1.181	6.817	**2.151**	**10.335**
		La Litera	6.869	36.833	6.531	36.023	**5.041**	**29.323**	4.550	26.923	**5.773**	**32.379**
		Bajo Cinca	3.169	11.694	2.555	9.210	**2.367**	**14.300**	2.148	13.045	**2.582**	**12.134**
	TERUEL	Jiloca	892	3.490	1.103	1.581	**1.303**	**4.529**	1.184	2.188	**1.050**	**2.955**
		S. Montalban	288	1.057	311	731	**289**	**922**	298	749	**289**	**911**
		Bajo Aragón	1.056	5.128	986	3.780	**827**	**4.066**	720	3.134	**920**	**4.084**
		S. Albarracín	102	368	82	327	**106**	**317**	94	222	**90**	**323**
		Hoya Teruel	441	1.574	370	1.424	**499**	**2.532**	411	1.478	**414**	**1.672**
		Maestrazgo	166	524	182	299	**155**	**265**	148	185	**163**	**389**
	ZARAGOZA	Ejea de los C.	15.284	70.278	15.129	46.351	**12.175**	**60.486**	13.483	62.837	**14.228**	**62.092**
		Borja	3.073	13.141	2.737	9.322	**2.345**	**11.651**	2.698	13.200	**2.730**	**11.637**
		Calatayud	403	1.823	513	1.167	**504**	**2.015**	478	1.083	**465**	**1.576**
		La Almunia	1.139	4.022	867	1.894	**911**	**3.987**	752	3.786	**1.039**	**4.060**
		Zaragoza	11.871	60.811	11.441	58.764	**9.305**	**56.740**	9.855	58.558	**11.143**	**59.874**
		Daroca	351	1.684	336	1.284	**371**	**1.742**	356	1.580	**342**	**1.502**
		Caspe	1.638	8.223	1.434	7.890	**864**	**5.115**	767	4.306	**1.200**	**6.084**
	HUESCA		**20.841**	**98.122**	**20.446**	**87.618**	**15.722**	**90.540**	**19.669**	**79.213**	**18.701**	**88.469**
	TERUEL		**2.945**	**12.142**	**3.033**	**8.142**	**3.180**	**12.632**	**2.991**	**7.955**	**2.955**	**10.334**
	ZARAGOZA		**33.758**	**159.982**	**32.457**	**126.672**	**26.475**	**141.737**	**41.315**	**145.350**	**33.732**	**146.825**
	ARAGÓN		**57.544**	**270.246**	**55.935**	**222.431**	**45.377**	**244.908**	**59.291**	**232.518**	**54.451**	**245.628**

(*) Datos año 2014 no consolidados.

ESTRUCTURA CEREALISTA REGADÍO

CULTIVO	PROVINCIAS	COMARCAS	2006		2007		2008		2009		2010	
			Has cultiv.	Tm	Has cultiv.	Tm	Has cultiv.	Tm	Has cultiv.	Tm	Has cultiv.	Tm
CEBADA REGADÍO	HUESCA	Jacetania	430	1.946	424	1.928	493	2.439	502	2.238	406	1.910
		Sobrarbe	117	520	100	529	235	972	107	386	81	397
		Ribagorza	257	531	297	1.168	349	1.322	327	1.116	268	887
		Hoya Huesca	14.035	59.908	15.887	64.464	17.932	68.784	15.682	64.521	17.678	46.908
		Somontano	3.712	18.297	3.379	12.944	3.816	13.770	3.071	11.833	3.539	11.187
		Monegros	9.270	42.316	10.120	44.447	12.691	64.785	9.250	45.939	9.984	26.675
		La Litera	9.409	48.525	10.231	54.283	11.558	42.152	9.512	35.609	8.973	39.335
		Bajo Cinca	5.406	24.171	5.330	16.513	6.069	29.544	4.280	20.184	4.254	18.791
	TERUEL	Jiloca	5.762	11.776	5.422	23.727	5.285	13.834	4.772	14.090	4.968	15.480
		S. Montalban	720	600	682	3.069	625	1.322	514	1.076	504	1.818
		Bajo Aragón	2.155	4.600	2.403	10.349	3.053	12.081	2.791	10.848	2.759	9.639
		S. Albarracín	42	83	52	131	54	124	47	210	81	157
		Hoya Teruel	515	1.020	501	2.124	546	1.312	421	992	298	1.132
		Maestrazgo	260	237	226	908	249	624	227	153	172	472
	ZARAGOZA	Ejea de los C.	10.891	48.265	13.950	52.451	15.149	55.795	14.036	53.984	13.487	35.783
		Borja	1.717	6.691	1.566	7.369	2.204	8.172	2.142	7.388	1.881	5.554
		Calatayud	1.522	5.301	1.464	6.582	1.651	4.992	1.407	3.904	1.368	4.904
		La Almunia	1.460	4.586	1.498	5.011	1.908	6.182	1.860	8.093	1.639	5.613
		Zaragoza	3.409	14.884	4.652	28.252	5.451	21.646	4.863	23.106	4.285	15.955
		Daroca	641	2.434	657	3.614	668	2.488	674	2.199	689	2.543
		Caspe	2.235	7.962	2.287	10.386	2.226	10.072	2.209	11.361	1.928	6.981
	HUESCA		42.637	196.213	45.768	196.276	53.141	223.768	46.326	181.827	45.183	146.091
	TERUEL		9.454	18.316	9.286	40.307	9.811	29.296	8.772	27.370	8.782	28.698
	ZARAGOZA		21.876	90.123	26.073	113.665	29.257	109.347	27.190	110.035	25.277	77.333
	ARAGÓN		73.966	304.652	81.127	350.248	92.210	362.412	82.288	319.232	79.242	252.121

CULTIVO	PROVINCIAS	COMARCAS	2011		2012		2013		2014 (*)		MEDIA	
			Has cultiv.	Tm	Has cultiv.	Tm	Has cultiv.	Tm	Has cultiv.	Tm	Has cultiv.	Tm
CEBADA REGADÍO	HUESCA	Jacetania	371	1.918	372	1.668	448	1.665	327	1.115	385	1.655
		Sobrarbe	85	369	102	508	0	0	54	147	64	284
		Ribagorza	304	937	268	943	361	1.556	299	1.325	300	1.130
		Hoya Huesca	15.674	49.239	15.374	51.039	14.434	78.099	17.516	84.872	16.135	62.031
		Somontano	3.482	11.758	3.565	12.958	3.437	15.737	3.878	20.981	3.580	14.524
		Monegros	10.389	29.804	11.619	49.368	13.260	84.597	14.138	84.501	11.878	54.989
		La Litera	8.680	39.662	9.333	40.213	10.318	57.886	11.189	65.106	9.699	48.441
		Bajo Cinca	3.579	18.622	4.176	15.597	5.440	33.390	5.940	35.238	4.678	24.328
	TERUEL	Jiloca	4.966	15.286	4.554	10.206	4.427	17.766	4.654	10.361	4.714	13.820
		S. Montalban	527	1.644	562	1.331	565	1.947	544	1.401	541	1.628
		Bajo Aragón	2.349	8.396	2.577	8.446	4.033	25.114	3.496	14.994	3.043	13.318
		S. Albarracín	66	132	70	125	60	113	71	87	70	123
		Hoya Teruel	361	1.082	340	623	362	1.656	441	979	360	1.095
		Maestrazgo	136	467	160	265	135	318	166	263	154	357
	ZARAGOZA	Ejea de los C.	14.232	37.448	16.049	49.778	15.938	76.864	16.881	73.487	15.317	54.672
		Borja	1.738	5.469	2.448	7.837	2.538	10.847	2.874	9.100	2.296	7.761
		Calatayud	1.540	4.639	1.289	1.638	1.669	7.200	1.897	4.424	1.553	4.561
		La Almunia	2.542	5.817	2.694	11.298	3.090	16.815	2.858	15.163	2.565	10.941
		Zaragoza	4.130	14.109	4.232	15.654	5.659	33.844	6.186	33.106	4.898	22.534
		Daroca	708	2.610	650	1.984	740	3.114	863	3.550	730	2.760
		Caspe	1.862	7.455	2.232	7.815	3.006	13.066	3.248	12.197	2.455	9.503
	HUESCA		42.546	184.081	44.808	172.294	47.748	272.930	53.341	293.284	46.725	213.736
	TERUEL		8.405	27.041	8.263	20.996	9.645	46.914	9.371	28.085	8.893	30.347
	ZARAGOZA		26.754	109.931	29.594	96.004	32.717	161.751	34.807	151.026	29.830	119.209
	ARAGÓN		77.705	319.166	82.665	289.295	90.056	481.595	97.519	472.396	85.438	362.915

(*) Datos año 2014 no consolidados.

ESTRUCTURA CEREALISTA REGADÍO

CULTIVO	PROVINCIAS	COMARCAS	2006		2007		2008		2009		2010	
			Has cultiv.	Tm	Has cultiv.	Tm	Has cultiv.	Tm	Has cultiv.	Tm	Has cultiv.	Tm
MAIZ REGADÍO	HUESCA	Jacetania	2	20	1	12	4	38	4	0	1	10
		Sobrarbe	32	332	17	168	35	373	38	0	19	186
		Ribagorza	11	112	5	49	6	24	37	271	6	53
		Hoya Huesca	5.795	64.005	7.513	88.484	6.077	62.555	7.403	81.423	5.784	61.893
		Somontano	2.951	32.280	3.223	37.063	2.990	31.507	3.179	36.653	2.786	30.607
		Monegros	8.662	95.922	10.871	127.465	8.397	91.449	12.117	136.820	12.263	141.854
		La Litera	7.851	79.209	7.091	71.707	7.611	82.401	9.914	110.244	8.811	100.617
		Bajo Cinca	5.191	49.986	5.901	62.378	5.083	55.675	6.438	73.197	5.809	65.779
	TERUEL	Jiloca	2.050	15.352	2.054	17.970	1.994	20.554	1.789	13.960	1.575	13.568
		S. Montalban	46	355	48	411	37	312	27	0	22	164
		Bajo Aragón	1.609	12.385	1.423	11.736	698	4.626	1.301	11.511	1.057	10.829
		S. Albarracín	36	277	33	280	25	113	25	62	24	164
		Hoya Teruel	529	5.103	462	3.917	491	4.862	508	2.962	494	4.511
		Maestrazgo	0	1	0	1	1	5	0	0	0	0
	ZARAGOZA	Ejea de los C.	7.104	70.293	8.564	81.952	9.200	90.146	9.733	100.202	7.690	80.930
		Borja	1.882	18.142	1.985	22.427	2.264	21.051	2.228	23.969	1.677	17.188
		Calatayud	627	6.158	589	4.790	534	5.277	522	5.045	464	4.728
		La Almunia	1.260	12.360	1.360	12.685	1.498	14.783	1.368	12.175	883	9.838
		Zaragoza	7.367	82.974	8.676	90.346	9.675	93.933	8.525	86.645	6.470	72.826
		Daroca	133	1.250	129	1.610	106	666	129	1.069	76	666
		Caspe	1.171	10.220	1.392	13.718	1.711	15.938	1.553	14.587	1.059	12.220
	HUESCA		**30.494**	**321.867**	**34.622**	**387.325**	**30.202**	**324.022**	**39.130**	**438.607**	**35.477**	**400.998**
	TERUEL		**4.270**	**33.473**	**4.020**	**34.314**	**3.245**	**30.472**	**3.650**	**28.494**	**3.171**	**29.236**
	ZARAGOZA		**19.544**	**201.396**	**22.695**	**227.527**	**24.987**	**241.793**	**24.058**	**243.691**	**18.318**	**198.395**
	ARAGÓN		**54.308**	**556.736**	**61.337**	**649.166**	**58.434**	**596.287**	**66.838**	**710.792**	**56.966**	**628.630**

CULTIVO	PROVINCIAS	COMARCAS	2011		2012		2013		2014 (*)		MEDIA	
			Has cultiv.	Tm	Has cultiv.	Tm	Has cultiv.	Tm	Has cultiv.	Tm	Has cultiv.	Tm
MAIZ REGADÍO	HUESCA	Jacetania	1	13	**0**	**0**	**0**	**1**	0	0	**0**	**5**
		Sobrarbe	30	370	**23**	**225**	**26**	**138**	11	119	**22**	**208**
		Ribagorza	7	89	**6**	**62**	**0**	**2**	8	88	**6**	**59**
		Hoya Huesca	7.659	95.351	**6.513**	**62.525**	**8.883**	**106.370**	9.173	96.320	**7.603**	**84.492**
		Somontano	3.332	41.487	**2.528**	**24.272**	**3.638**	**46.488**	3.636	38.174	**3.184**	**36.206**
		Monegros	16.187	201.528	**10.638**	**102.122**	**10.893**	**106.714**	12.049	126.517	**12.406**	**135.747**
		La Litera	12.990	161.726	**9.157**	**87.906**	**11.817**	**142.267**	11.374	119.432	**10.830**	**122.390**
		Bajo Cinca	6.356	79.131	**6.171**	**59.246**	**7.880**	**97.897**	8.687	91.211	**6.981**	**78.653**
	TERUEL	Jiloca	1.606	17.049	**1.429**	**13.716**	**1.398**	**9.994**	1.375	14.436	**1.477**	**13.753**
		S. Montalban	19	203	**18**	**174**	**18**	**31**	17	179	**19**	**150**
		Bajo Aragón	1.163	12.350	**1.245**	**11.952**	**794**	**6.976**	1.656	17.387	**1.183**	**11.899**
		S. Albarracín	18	192	**35**	**340**	**33**	**38**	21	225	**26**	**192**
		Hoya Teruel	461	4.893	**549**	**5.272**	**555**	**3.386**	569	5.973	**526**	**4.807**
		Maestrazgo	0	4	**1**	**6**	**2**	**0**	0	0	**1**	**2**
	ZARAGOZA	Ejea de los C.	9.507	103.438	**6.571**	**63.078**	**9.485**	**109.613**	8.950	93.974	**8.441**	**90.207**
		Borja	1.800	19.584	**1.934**	**18.566**	**2.161**	**25.068**	2.079	21.830	**1.930**	**20.447**
		Calatayud	488	5.313	**517**	**4.965**	**471**	**447**	478	5.018	**484**	**4.094**
		La Almunia	769	8.366	**909**	**8.728**	**567**	**7.328**	747	7.847	**775**	**8.421**
		Zaragoza	7.589	82.574	**8.350**	**80.160**	**8.775**	**118.124**	8.108	85.138	**7.859**	**87.765**
		Daroca	88	957	**127**	**1.219**	**111**	**0**	111	1.167	**103**	**802**
		Caspe	1.319	14.349	**1.144**	**10.980**	**1.732**	**22.670**	1.791	18.804	**1.409**	**15.805**
	HUESCA		**46.562**	**579.695**	**35.037**	**336.357**	**43.137**	**491.821**	**44.939**	**471.861**	**41.030**	**456.147**
	TERUEL		**3.267**	**34.692**	**3.277**	**31.460**	**2.800**	**22.396**	**3.638**	**38.199**	**3.231**	**31.197**
	ZARAGOZA		**21.561**	**234.582**	**19.552**	**187.695**	**23.302**	**295.566**	**22.265**	**233.779**	**20.999**	**230.003**
	ARAGÓN		**71.390**	**848.969**	**57.866**	**555.513**	**69.239**	**704.251**	**70.842**	**743.839**	**65.261**	**696.241**

(*) Datos año 2014 no consolidados.

ESTRUCTURA CEREALISTA REGADÍO

CULTIVO	PROVINCIAS	COMARCAS	2006		2007		2008		2009		2010	
			Has cultiv.	Tm	Has cultiv.	Tm	Has cultiv.	Tm	Has cultiv.	Tm	Has cultiv.	Tm
ARROZ REGADÍO	HUESCA	Jacetania	0	0	0	0	0	0	0	0	0	0
		Sobrarbe	0	0	0	0	0	0	0	0	0	0
		Ribagorza	0	0	0	0	0	0	0	0	0	0
		Hoya Huesca	2.459	13.157	2.374	11.008	1.829	9.354	2.426	13.951	2.867	16.700
		Somontano	33	175	33	152	42	213	50	301	50	293
		Monegros	1.774	9.488	2.076	9.625	1.940	9.920	2.649	15.099	2.704	13.906
		La Litera	1.521	8.135	1.610	7.466	1.398	7.149	1.874	10.496	2.051	10.475
		Bajo Cinca	1.261	6.747	1.323	6.132	1.357	6.939	1.778	9.866	1.904	10.603
	TERUEL	Jiloca	0	0	0	0	0	0	0	0	0	0
		S. Montalban	0	0	0	0	0	0	0	0	0	0
		Bajo Aragón	49	286	39	157	32	255	46	322	60	355
		S. Albarracín	0	0	0	0	0	0	0	0	0	0
		Hoya Teruel	0	0	0	0	0	0	0	0	0	0
		Maestrazgo	0	0	0	0	0	0	0	0	0	0
	ZARAGOZA	Ejea de los C.	4.398	18.300	4.121	13.019	3.321	15.745	3.963	23.384	4.144	20.743
		Borja	0	0	0	0	0	0	0	0	0	0
		Calatayud	0	0	0	0	0	0	0	0	0	0
		La Almunia	0	0	0	0	0	0	0	0	0	0
		Zaragoza	39	160	0	0	0	0	45	247	45	251
		Daroca	0	0	0	0	0	0	0	0	0	0
		Caspe	74	308	78	247	73	346	60	356	50	361
	HUESCA		7.047	37.703	7.417	34.383	6.565	33.575	8.777	49.713	9.577	55.067
	TERUEL		49	286	39	157	32	255	46	322	60	355
	ZARAGOZA		4.511	18.768	4.199	13.265	3.394	16.091	4.069	23.987	4.239	22.044
	ARAGÓN		11.607	56.758	11.654	47.805	9.991	49.921	12.892	74.023	13.876	73.581

CULTIVO	PROVINCIAS	COMARCAS	2011		2012		2013		2014 (*)		MEDIA	
			Has cultiv.	Tm	Has cultiv.	Tm	Has cultiv.	Tm	Has cultiv.	Tm	Has cultiv.	Tm
ARROZ REGADÍO	HUESCA	Jacetania	0	0	0	0	0	0	0	0	0	0
		Sobrarbe	0	0	0	0	0	0	0	0	0	0
		Ribagorza	0	0	0	0	0	0	0	0	0	0
		Hoya Huesca	2.741	15.164	2.741	16.170	743	3.715	532	2.845	1.925	10.829
		Somontano	57	316	57	336	41	207	41	1.385	49	267
		Monegros	2.676	13.071	2.676	15.787	1.381	6.906	1.153	5.988	2.118	10.972
		La Litera	2.000	9.706	2.000	11.803	1.146	5.732	1.063	5.539	1.650	8.491
		Bajo Cinca	1.953	10.329	1.953	11.521	1.442	7.208	1.260	6.445	1.701	9.061
	TERUEL	Jiloca	0	0	0	0	0	0	0	0	0	0
		S. Montalban	0	0	0	0	0	0	0	0	0	0
		Bajo Aragón	73	424	73	307	48	241	45	204	60	306
		S. Albarracín	0	0	0	0	0	0	0	0	0	0
		Hoya Teruel	0	0	0	0	0	0	0	0	0	0
		Maestrazgo	0	0	0	0	0	0	0	0	0	0
	ZARAGOZA	Ejea de los C.	4.295	20.426	4.295	20.615	2.900	14.499	2.603	13.615	3.647	17.860
		Borja	0	0	0	0	0	0	0	0	0	0
		Calatayud	0	0	0	0	0	0	0	0	0	0
		La Almunia	0	0	0	0	0	0	0	0	0	0
		Zaragoza	72	383	72	348	44	218	7	33	48	247
		Daroca	0	0	0	0	0	0	0	0	0	0
		Caspe	55	376	55	266	43	215	31	156	47	275
	HUESCA		9.426	54.674	9.426	55.616	4.754	23.768	4.049	22.202	7.443	41.456
	TERUEL		73	408	73	307	48	241	45	204	60	303
	ZARAGOZA		4.423	21.849	4.423	21.229	2.986	14.932	2.641	13.804	3.742	18.651
	ARAGÓN		13.922	76.931	13.922	77.153	7.788	38.941	6.735	36.210	11.246	59.633

(*) Datos año 2014 no consolidados.

ESPECIES DE CEREALES EN SECANO

ESPECIES	PROVINCIAS	2006		2007		2008		2009		2010		2011		2012		2013		2014 (*)		MEDIA	
		Has cultiv.	Tm	Has cultiv.	Tm	Has cultiv.	Tm	Has cultiv.	Tm	Has cultiv.	Tm	Has cultiv.	Tm	Has cultiv.	Tm	Has cultiv.	Tm	Has cultiv.	Tm	Has cultiv.	Tm
Trigo Blando	HUESCA	11.861	33.250	11.447	45.919	13.804	49.217	11.679	34.680	16.060	48.950	26.851	101.559	36.209	101.687	**35.810**	**156.982**	35.672	116.669	**19.534**	**66.982**
	TERUEL	25.875	31.135	26.330	79.384	27.382	67.240	25.721	44.401	29.133	58.800	32.801	94.409	38.714	56.439	**39.045**	**107.775**	38.466	59.195	**31.062**	**63.514**
	ZARAGOZA	17.006	39.411	18.751	72.253	17.750	48.570	17.116	36.442	19.977	43.706	31.307	84.249	38.778	59.032	**39.187**	**115.558**	41.873	83.346	**21.851**	**53.210**
	ARAGÓN	54.741	103.796	56.528	197.556	58.935	165.027	54.516	122.608	65.171	151.456	90.959	280.217	113.700	217.158	**114.042**	**380.315**	116.011	259.210	**72.447**	**184.179**
Trigo Duro	HUESCA	434	317	251	387	279	274	694	1.474	2.612	4.929	2.219	3.106	1.779	1.068	**1.630**	**4.536**	1.393	1.569	**1.369**	**2.004**
	TERUEL	1.553	1.375	1.066	1.046	531	319	782	1.601	1.464	2.657	1.524	1.339	1.337	1.337	**1.259**	**2.617**	904	659	**1.874**	**2.587**
	ZARAGOZA	177.481	196.603	155.207	250.195	156.584	136.134	151.462	233.975	131.385	186.611	114.881	131.475	103.436	56.917	**95.803**	**201.554**	73.491	77.736	**161.697**	**204.257**
	ARAGÓN	179.468	198.294	156.524	251.628	157.394	136.728	152.938	237.051	135.461	194.197	118.623	135.920	106.553	59.322	**98.693**	**208.706**	75.788	79.964	**164.940**	**208.848**
Cebada 2 Carreras	HUESCA	142.351	407.022	159.802	517.038	167.512	471.808	145.614	421.603	136.745	469.669	134.025	379.012	129.289	173.079	**131.161**	**532.767**	386.800	791.856	**158.038**	**429.240**
	TERUEL	102.052	148.369	90.901	299.781	92.735	203.938	8.082	162.007	89.667	201.339	88.097	198.161	81.599	106.261	**79.798**	**254.198**	90.466	151.425	**83.560**	**190.296**
	ZARAGOZA	58.164	147.423	82.976	225.612	82.337	174.266	77.059	171.209	78.284	205.183	95.189	224.218	100.774	95.276	**114.950**	**389.850**	143.682	261.672	**71.298**	**165.181**
	ARAGÓN	302.568	702.813	333.678	1.042.431	342.584	850.012	313.485	757.292	304.696	876.191	317.310	801.391	311.662	374.615	**327.588**	**1.193.214**	377.164	735.463	**302.271**	**754.675**
Cebada 6 Carreras	HUESCA	6.431	16.497	11.884	39.256	4.174	9.222	16.179	38.072	15.194	50.140	7.304	21.674	5.749	8.290	**3.447**	**12.062**	1.885	4.461	**8.840**	**22.630**
	TERUEL	18.572	23.784	23.730	53.155	21.895	29.816	10.090	24.591	9.963	22.516	9.552	18.232	10.096	9.640	**11.346**	**28.120**	7.524	10.320	**24.429**	**48.366**
	ZARAGOZA	4.384	8.191	8.117	25.823	8.756	13.100	8.562	18.201	8.698	19.462	4.933	9.009	4.193	2.476	**4.608**	**12.949**	3.343	4.205	**7.417**	**17.356**
	ARAGÓN	29.386	48.472	43.731	118.234	34.825	52.139	34.832	76.316	33.855	85.061	21.789	48.915	20.038	20.406	**17.722**	**53.131**	11.521	18.986	**40.492**	**87.578**
Avena	HUESCA	2.196	2.433	1.624	2.517	2.024	5.512	2.501	5.095	1.815	4.252	1.386	3.246	1.207	1.654	**1.463**	**5.600**	1.201	4.615	**1.951**	**4.305**
	TERUEL	17.340	9.242	18.495	40.689	19.859	39.460	24.302	40.040	18.307	34.687	16.117	30.537	17.153	12.007	**20.068**	**60.204**	15.736	34.800	**17.295**	**30.380**
	ZARAGOZA	2.276	2.276	2.562	3.412	4.750	8.074	8.113	11.449	5.168	8.387	5.741	9.318	7.055	3.598	**9.813**	**28.948**	5.943	14.179	**3.893**	**6.617**
	ARAGÓN	21.812	13.951	22.681	46.619	26.632	53.047	34.916	58.226	25.290	48.500	23.244	44.576	25.415	17.259	**31.344**	**94.752**	22.880	53.593	**23.140**	**41.583**
Centeno	HUESCA	643	965	549	1.154	378	794	280	420	476	614	182	455	250,91	175,637	**414,37**	**1243,11**	430,54	1.292	**427**	**890**
	TERUEL	4.699	9.398	8.131	20.326	5.534	3.874	8.082	10.507	7.449	8.180	8.423	20.215	9.603	11.523	**11.563**	**34.689**	8.062	24.186	**6.126**	**11.808**
	ZARAGOZA	2.105	4.000	3.131	5.636	2.528	2.556	4.850	7.760	3.884	4.508	3.088	6.175	3.452	4.142	**4.482**	**15.686**	2.851	9.979	**2.421**	**4.524**
	ARAGÓN	7.448	14.362	11.811	27.116	8.441	7.224	13.213	19.159	11.809	13.302	11.692	26.845	13.306	15.841	**16.459**	**51.618**	11.344	35.457	**8.974**	**17.254**
Otros Cereales	HUESCA	647	647	787	787	911	911	754	754	1.145	1.145	1.270	1.270	1.139	524	**2.188**	**5470,15**	3.507	8.768	**990**	**1.519**
	TERUEL	53	53	399	399	1.064	1.064	1.372	1.372	1.344	1.344	1.528	1.528	1.484	1.484	**4.796**	**11.991**	6.965	17.413	**1.279**	**2.455**
	ZARAGOZA	465	465	650	650	1.012	1.012	1.503	1.503	1.560	1.560	2.437	2.437	2.432	1.240	**3.729**	**9.177**	4.965	12.306	**1.274**	**2.047**
	ARAGÓN	1.165	1.165	1.836	1.836	2.987	2.987	3.629	3.629	4.049	4.049	5.234	5.234	5.054	3.248	**10.713**	**26.638**	15.438	38.487	**3.544**	**6.022**
TOTAL	HUESCA	**164.563**	**461.130**	**186.345**	**607.057**	**189.082**	**537.739**	**177.702**	**502.099**	**174.048**	**579.699**	**173.235**	**510.321**	**175.624**	**286.477**	**176.114**	**718660,306**	**430.888**	**929.230**	**191.149**	**527.570**
	TERUEL	**170.144**	**223.355**	**169.050**	**494.780**	**169.000**	**345.711**	**78.432**	**284.519**	**157.327**	**329.523**	**158.041**	**364.420**	**159.985**	**198.691**	**167.875**	**499.594**	**168.123**	**297.998**	**165.625**	**349.407**
	ZARAGOZA	**261.881**	**398.369**	**271.394**	**583.582**	**273.716**	**383.713**	**268.665**	**480.539**	**248.956**	**469.417**	**257.576**	**466.880**	**260.119**	**222.681**	**272.571**	**773.721**	**276.149**	**463.423**	**269.851**	**453.192**
	ARAGÓN	**596.588**	**1.082.854**	**626.790**	**1.685.420**	**631.798**	**1.267.163**	**607.529**	**1.274.281**	**580.331**	**1.372.756**	**588.852**	**1.343.097**	**595.728**	**707.850**	**616.560**	**2.008.374**	**630.145**	**1.221.161**	**615.806**	**1.300.140**

(*) Datos año 2014 no consolidados.

ESPECIES DE CEREALES EN REGADÍO

ESPECIES	PROVINCIAS	2006		2007		2008		2009		2010		2011		2012		2013		2014 (*)		MEDIA	
		Has cultiv.	Tm	Has cultiv.	Tm	Has cultiv.	Tm	Has cultiv.	Tm	Has cultiv.	Tm	Has cultiv.	Tm	Has cultiv.	Tm	Has cultiv.	Tm	Has cultiv.	Tm	Has cultiv.	Tm
Trigo Blando	HUESCA	12.769	62.957	15.554	73.310	19.644	98.988	13.510	61.252	15.818	82.810	20.083	95.152	19.533	84.988	**15.269**	**88.577**	14.185	77.471	**13.253**	**60.251**
	TERUEL	1.830	6.990	2.215	9.120	2.554	9.310	2.224	8.607	2.519	10.378	2.921	12.100	2.939	8.055	**3.087**	**12.632**	2.815	7.930	**2.470**	**9.037**
	ZARAGOZA	19.832	101.619	20.216	97.956	22.284	93.375	15.700	69.670	15.249	77.841	19.745	98.373	17.821	68.986	**14.698**	**78.377**	16.969	81.381	**16.262**	**72.805**
	ARAGÓN	34.430	171.566	37.986	180.386	44.482	201.673	31.434	139.529	33.586	171.029	42.749	205.624	40.293	162.029	**33.054**	**179.586**	33.970	166.781	**31.985**	**142.093**
Trigo Duro	HUESCA	291	1.462	295	1.156	422	1.042	532	1.369	1.010	4.040	758	2.971	912	2.630	**453**	**1.963**	5.483	1.742	**388**	**1.462**
	TERUEL	191	661	90	269	93	278	130	324	105	421	24	42	94	86	**92**	**0**	176	25	**88**	**242**
	ZARAGOZA	10.256	38.312	7.617	27.081	13.277	46.020	16.001	64.981	19.408	82.544	14.013	61.609	14.636	57.686	**11.777**	**63.360**	24.347	63.970	**12.375**	**47.246**
	ARAGÓN	10.738	40.434	8.002	28.506	13.792	47.339	16.663	66.674	20.523	87.006	14.795	64.622	15.642	60.402	**12.323**	**65.323**	25.321	65.737	**12.851**	**48.949**
Cebada 2 Carreras	HUESCA	38.792	175.685	42.657	184.160	50.465	213.181	38.457	162.522	41.357	127.046	38.725	164.503	41.999	163.728	**46.704**	**266.618**	50.674	278.620	**33.905**	**132.731**
	TERUEL	6.824	15.245	8.512	37.296	8.931	26.906	7.895	26.614	7.611	22.783	7.234	23.222	7.718	19.911	**9.423**	**45.877**	8.903	26.680	**7.384**	**23.186**
	ZARAGOZA	21.119	88.399	25.538	111.450	28.236	105.530	24.471	98.503	22.601	66.012	24.077	98.931	26.905	86.126	**31.413**	**155.528**	33.067	143.475	**17.770**	**66.548**
	ARAGÓN	66.736	279.330	76.707	332.907	87.632	345.616	70.823	287.639	71.569	215.842	70.037	284.768	76.622	269.764	**87.486**	**468.024**	92.643	448.776	**59.059**	**222.465**
Cebada 6 Carreras	HUESCA	3.845	20.528	3.110	12.116	2.676	10.587	7.869	19.305	3.826	19.044	3.821	19.578	3.205	12.510	**1.044**	**6.312**	2.667	14.664	**3.382**	**12.790**
	TERUEL	2.630	3.071	775	3.010	880	2.391	877	756	1.171	5.915	1.171	3.820	1.207	3.054	**222**	**1.037**	469	1.404	**1.359**	**3.346**
	ZARAGOZA	756	1.724	535	2.215	1.022	3.817	2.719	11.531	2.676	11.321	2.676	11.000	1.509	5.674	**1.305**	**6.223**	1.740	7.551	**1.315**	**4.758**
	ARAGÓN	7.231	25.322	4.420	17.341	4.578	16.795	11.465	31.593	7.674	36.280	7.669	34.397	5.921	21.238	**2.571**	**13.571**	4.876	23.620	**6.056**	**20.894**
Avena	HUESCA	578	1.120	528	1.319	652	2.588	701	2.783	526	2.086	514	2.040	565	1.905	**432**	**1.436**	363	799	**483**	**1.563**
	TERUEL	621	1.242	678	2.372	659	2.006	977	2.972	580	1.765	477	1.452	595	2.178	**614**	**1.841**	563	1.240	**680**	**2.081**
	ZARAGOZA	511	2.045	453	1.811	450	1.780	636	2.517	382	1.511	354	1.400	368	1.098	**453**	**1.358**	341	750	**404**	**1.506**
	ARAGÓN	1.710	4.407	1.658	5.502	1.761	6.374	2.314	8.271	1.488	5.363	1.345	4.892	1.529	5.181	**1.498**	**4.635**	1.267	2.788	**1.567**	**5.152**
Centeno	HUESCA	8	16	20	56	26	81	36	112	36	111	21	66	19,03	36,465	**0,66**	**4**	30,07	45,105	**30**	**87**
	TERUEL	107	268	258	956	141	408	208	603	222	645	261	808	518	2.067	**554**	**1.662**	331	496	**133**	**374**
	ZARAGOZA	163	490	87	289	52	119	124	286	57	132	23	70	53	128	**45**	**136**	13	19	**56**	**147**
	ARAGÓN	278	774	365	1.300	219	608	368	1.001	315	887	305	945	590	2.232	**600**	**1.802**	373	560	**219**	**608**
Maiz	HUESCA	30.494	321.867	34.622	387.325	30.202	324.022	39.130	438.607	35.477	400.998	46.562	579.695	35.037	336.357	**43.137**	**491.821**	44939,17	471.861	**40.770**	**428.429**
	TERUEL	4.270	33.473	4.020	34.314	3.245	30.472	3.650	28.494	3.171	29.236	3.267	34.692	3.277	31.460	**2.800**	**22.396**	3.638	38.199	**4.270**	**36.040**
	ZARAGOZA	19.544	201.396	22.695	227.527	24.987	241.793	24.058	243.691	18.318	198.395	21.561	234.582	19.552	187.695	**23.302**	**295.566**	22.265	233.779	**27.556**	**257.011**
	ARAGÓN	54.308	556.736	61.337	649.166	58.434	596.287	66.838	710.792	56.966	628.630	71.390	848.969	57.866	555.513	**69.239**	**704.251**	70.842	743.839	**72.597**	**721.480**
Arroz	HUESCA	7.047	37.703	7.417	34.383	6.565	33.575	8.777	49.713	9.577	55.067	9.426	54.674	9.426	55.616	**4.754**	**23.768**	4034	18.153	**7.788**	**41.439**
	TERUEL	49	286	39	157	32	255	46	322	60	355	73	408	73	307	**48**	**241**	45	204	**35**	**206**
	ZARAGOZA	4.511	18.768	4.199	13.265	3.394	16.091	4.069	23.987	4.239	22.044	4.423	21.849	4.423	21.229	**2.986**	**14.932**	2.641	13.203	**4.648**	**22.605**
	ARAGÓN	11.607	56.758	11.654	47.805	9.991	49.921	12.892	74.023	13.876	73.581	13.922	76.931	13.922	77.153	**7.788**	**38.941**	6.720	31.560	**12.470**	**63.898**
TOTAL	HUESCA	**93.825**	**621.338**	**104.203**	**693.825**	**110.653**	**684.064**	**109.012**	**735.664**	**107.626**	**691.203**	**119.910**	**918.678**	**110.698**	**657.771**	**111.794**	**880.500**	**122.376**	**863.355**	**99.999**	**678.753**
	TERUEL	**16.522**	**61.236**	**16.586**	**87.495**	**16.535**	**72.025**	**16.007**	**68.692**	**15.440**	**71.499**	**15.429**	**76.545**	**16.420**	**67.118**	**16.840**	**85.686**	**16.940**	**76.179**	**16.419**	**74.512**
	ZARAGOZA	**76.692**	**452.753**	**81.341**	**481.594**	**93.700**	**508.524**	**87.778**	**515.166**	**82.930**	**459.800**	**86.872**	**527.814**	**85.267**	**428.622**	**85.978**	**615.480**	**101.381**	**544.127**	**80.386**	**472.626**
	ARAGÓN	**187.039**	**1.135.327**	**202.129**	**1.262.914**	**220.889**	**1.264.614**	**212.797**	**1.319.521**	**205.997**	**1.218.618**	**222.211**	**1.521.148**	**212.385**	**1.153.511**	**214.558**	**1.476.133**	**236.012**	**1.483.661**	**196.804**	**1.225.539**

(*) Datos año 2014 no consolidados.

TOTAL CEREALES (Secano y regadío)

ESPECIES	PROVINCIAS	2006		2007		2008		2009		2010		2011		2012		2013		2014 (*)		MEDIA	
		Has cultiv.	Tm	Has cultiv.	Tm	Has cultiv.	Tm	Has cultiv.	Tm	Has cultiv.	Tm	Has cultiv.	Tm	Has cultiv.	Tm	Has cultiv.	Tm	Has cultiv.	Tm	Has cultiv.	Tm
Trigo Blando	HUESCA	24.630	96.207	27.001	119.228	33.448	148.205	25.189	95.932	31.878	131.761	46.933	196.711	55.742	186.675	**51.079**	**245.559**	49.857	194.140	**32.787**	**127.234**
	TERUEL	27.704	38.125	28.545	88.504	29.936	76.550	27.945	53.008	31.652	69.179	35.722	106.509	41.653	64.494	**42.132**	**120.407**	41.281	67.125	**33.532**	**72.552**
	ZARAGOZA	36.837	141.030	38.968	170.210	40.034	141.944	32.816	106.112	35.226	121.546	51.053	182.621	56.599	128.018	**53.885**	**193.935**	58.842	164.726	**38.113**	**126.014**
	ARAGÓN	89.172	275.362	94.514	377.941	103.417	366.700	85.949	262.136	98.756	322.486	133.708	485.841	153.993	379.186	**147.096**	**559.901**	149.980	425.991	**104.432**	**326.272**
Trigo Duro	HUESCA	725	1.779	546	1.543	702	1.316	1.226	2.844	3.622	8.969	2.976	6.076	2.692	3.698	**2.084**	**6.498**	6.876	3.311	**1.757**	**3.466**
	TERUEL	1.744	2.036	1.156	1.315	624	597	912	1.925	1.570	3.078	1.548	1.380	1.431	1.423	**1.352**	**2.617**	1.080	684	**1.962**	**2.829**
	ZARAGOZA	187.737	234.914	162.824	277.276	169.860	182.154	167.463	298.956	150.792	269.155	128.894	193.085	118.072	114.603	**107.580**	**264.914**	97.838	141.706	**174.072**	**251.503**
	ARAGÓN	190.205	238.729	164.526	280.134	171.186	184.067	169.601	303.725	155.984	281.202	133.418	200.542	122.195	119.724	**111.015**	**274.029**	101.109	145.701	**177.791**	**257.797**
Cebada 2 Carreras	HUESCA	181.144	582.707	202.459	701.198	217.977	684.990	184.071	584.125	178.102	596.715	172.750	543.515	171.287	336.806	**177.865**	**799.385**	437.474	1.070.476	**191.943**	**561.970**
	TERUEL	108.876	163.614	99.412	337.077	101.666	230.843	15.977	188.621	97.277	224.122	95.331	221.383	89.316	126.172	**89.221**	**300.075**	99.369	178.106	**90.943**	**213.481**
	ZARAGOZA	79.284	235.822	108.514	337.062	110.573	279.796	101.530	269.712	100.885	271.195	119.266	323.149	127.679	181.401	**146.363**	**545.378**	176.749	405.147	**89.068**	**231.729**
	ARAGÓN	369.304	982.143	410.385	1.375.338	430.216	1.195.629	384.307	1.044.931	376.264	1.092.032	387.347	1.086.159	388.283	644.380	**415.074**	**1.661.238**	469.807	1.184.239	**361.330**	**977.139**
Cebada 6 Carreras	HUESCA	10.275	37.025	14.994	51.372	6.850	19.809	24.049	57.377	19.020	69.184	11.125	41.251	8.955	20.800	**4.491**	**18.374**	4.552	19.125	**12.222**	**35.420**
	TERUEL	21.202	26.854	24.504	56.166	22.775	32.207	10.967	25.347	11.134	28.431	10.723	22.052	11.302	12.694	**11.567**	**29.157**	7.992	11.724	**25.789**	**51.713**
	ZARAGOZA	5.140	9.915	8.652	28.038	9.777	16.918	11.281	29.732	11.375	30.783	7.610	20.009	5.702	8.150	**5.912**	**19.172**	5.083	11.756	**8.731**	**22.114**
	ARAGÓN	36.617	73.794	48.151	135.575	39.403	68.934	46.297	107.909	41.529	121.341	29.458	83.312	25.959	41.644	**20.292**	**66.702**	16.397	42.605	**46.548**	**108.473**
Avena	HUESCA	2.774	3.553	2.152	3.837	2.675	8.100	3.202	7.878	2.341	6.338	1.900	5.286	1.773	3.559	**1.895**	**7.036**	1.564	5.413	**2.434**	**5.868**
	TERUEL	17.961	10.484	19.173	43.061	20.519	41.466	25.279	43.011	18.888	36.452	16.594	31.989	17.748	14.185	**20.682**	**62.045**	16.300	36.039	**17.975**	**32.461**
	ZARAGOZA	2.788	4.321	3.015	5.223	5.199	9.854	8.749	13.966	5.550	9.898	6.095	10.718	7.423	4.696	**10.265**	**30.306**	6.283	14.929	**4.297**	**8.124**
	ARAGÓN	23.522	18.358	24.339	52.121	28.393	59.420	37.230	66.498	26.778	53.862	24.589	49.468	26.944	22.440	**32.842**	**99.387**	24.147	56.381	**24.706**	**46.736**
Centeno	HUESCA	651	981	569	1.210	404	875	316	532	511	725	204	522	269,94	212,102	**415,03**	**1247,11**	460,61	1336,725	**457**	**978**
	TERUEL	4.806	9.666	8.389	21.282	5.675	4.282	8.291	11.111	7.672	8.824	8.684	21.023	10.121	13.590	**12.117**	**36.350**	8.393	24.682	**6.259**	**12.182**
	ZARAGOZA	2.269	4.490	3.218	5.925	2.580	2.675	4.974	8.046	3.941	4.640	3.110	6.245	3.505	4.271	**4.527**	**15.822**	2.864	9.998	**2.477**	**4.671**
	ARAGÓN	7.726	15.136	12.176	28.416	8.659	7.832	13.581	20.159	12.124	14.189	11.997	27.790	13.895	18.073	**17.059**	**53.419**	11.717	36.017	**9.193**	**17.862**
Maiz	HUESCA	30.494	321.867	34.622	387.325	30.202	324.022	39.130	438.607	35.477	400.998	46.562	579.695	35.037	336.357	**43.137**	**491.821**	44939,17	471.861	**41.253**	**441.034**
	TERUEL	4.270	33.473	4.020	34.314	3.245	30.472	3.650	28.494	3.171	29.236	3.267	34.692	3.277	31.460	**2.800**	**22.396**	3.638	38.199	**4.187**	**35.927**
	ZARAGOZA	19.544	201.396	22.695	227.527	24.987	241.793	24.058	243.691	18.318	198.395	21.561	234.582	19.552	187.695	**23.302**	**295.566**	22.265	233.779	**27.057**	**255.142**
	ARAGÓN	54.308	556.736	61.337	649.166	58.434	596.287	66.838	710.792	56.966	628.630	71.390	848.969	57.866	555.513	**69.239**	**704.251**	70.842	743.839	**72.496**	**732.104**
Arroz	HUESCA	7.047	37.703	7.417	34.383	6.565	33.575	8.777	49.713	9.577	55.067	9.426	54.674	9.426	55.616	**4.754**	**23.768**	4034	18.153	**7.788**	**41.439**
	TERUEL	49	286	39	157	32	255	46	322	60	355	73	408	73	307	**48**	**241**	45	204	**35**	**206**
	ZARAGOZA	4.511	18.768	4.199	13.265	3.394	16.091	4.069	23.987	4.239	22.044	4.423	21.849	4.423	21.229	**2.986**	**14.932**	2.641	13.203	**4.648**	**22.605**
	ARAGÓN	11.607	56.758	11.654	47.805	9.991	49.921	12.892	74.023	13.876	73.581	13.922	76.931	13.922	77.153	**7.788**	**38.941**	6.720	31.560	**12.470**	**63.898**
TOTAL	HUESCA	**257.740**	**1.081.820**	**289.761**	**1.300.095**	**298.824**	**1.220.892**	**285.960**	**1.237.009**	**280.529**	**1.269.758**	**291.876**	**1.427.729**	**285.182**	**943.724**	**285.720**	**1.593.690**	**549.757**	**1.783.816**	**290.640**	**1.217.409**
	TERUEL	**186.613**	**284.538**	**185.238**	**581.876**	**184.471**	**416.672**	**93.067**	**351.839**	**171.424**	**399.678**	**171.942**	**439.437**	**174.922**	**264.326**	**179.920**	**573.289**	**178.097**	**356.763**	**180.681**	**421.351**
	ZARAGOZA	**338.109**	**850.657**	**352.085**	**1.064.526**	**366.404**	**891.225**	**354.940**	**994.201**	**330.326**	**927.656**	**342.011**	**992.257**	**342.955**	**650.063**	**354.820**	**1.380.024**	**372.565**	**995.244**	**348.462**	**921.902**
	ARAGÓN	**783.627**	**2.218.181**	**828.919**	**2.948.333**	**852.687**	**2.531.777**	**820.325**	**2.593.802**	**786.328**	**2.591.373**	**811.063**	**2.864.246**	**808.113**	**1.861.361**	**831.118**	**3.484.507**	**866.157**	**2.704.822**	**808.965**	**2.530.281**

(*) Datos año 2014 no consolidados.

SUPERFICIES Y PRODUCCIONES DE CEREAL

CAMPAÑAS	Total				Secano				Regadío			
	Has	Tm	Kg/Ha	Indice	Has	Tm	Kg/Ha	Indice	Has	Tm	Kg/Ha	Indice
1983	852.640	1.125.098	1.320	65,54	725.713	740.864	1.021	59,28	126.927	384.234	3.027	82,31
1984	845.363	2.211.617	2.616	128,84	714.733	1.694.556	2.371	135,59	130.630	517.061	3.958	110,77
1985	835.337	1.939.866	2.322	113,01	703.377	1.426.554	2.028	114,15	131.960	513.312	3.890	109,96
1986	810.580	1.563.347	1.929	91,08	670.926	1.031.247	1.537	82,52	139.654	532.100	3.810	113,99
1987	856.409	1.849.248	2.159	107,73	719.149	1.300.950	1.809	104,10	137.260	548.298	3.995	117,46
1988	833.633	2.529.922	3.035	147,38	696.024	2.015.000	2.895	161,23	137.609	514.922	3.742	110,31
1989	854.307	2.102.777	2.461	122,50	708.545	1.498.828	2.115	119,93	145.762	603.949	4.143	129,38
1990	809.852	1.519.516	1.876	88,52	672.434	1.000.783	1.488	80,08	137.418	518.733	3.775	111,13
1991	848.127	1.856.650	2.189	108,16	712.320	1.294.809	1.818	103,61	135.807	561.841	4.137	120,36
1992	807.630	1.379.134	1.708	80,34	679.604	811.575	1.194	64,94	128.026	567.559	4.433	121,58
1993	726.763	1.389.926	1.912	80,97	640.772	1.018.613	1.590	81,51	85.991	371.313	4.318	79,54
1994	679.627	996.440	1.466	58,05	589.969	635.395	1.077	50,84	89.658	361.045	4.027	77,34
1995	689.554	938.439	1.361	54,67	603.529	620.223	1.028	49,63	86.025	318.216	3.699	68,17
1996	678.199	1.901.981	2.804	110,80	591.903	1.527.374	2.580	122,22	86.296	374.607	4.341	80,25
1997	721.671	1.806.378	2.503	105,23	637.647	1.453.978	2.280	116,34	84.024	352.400	4.194	75,49
1998	757.548	1.961.867	2.590	114,29	660.767	1.581.057	2.393	126,51	96.781	380.810	3.935	81,58
1999	722.486	1.462.904	2.025	85,22	618.693	1.059.661	1.713	84,79	103.793	403.243	3.885	86,38
2000	736.838	1.830.058	2.484	106,61	635.364	1.421.481	2.237	113,74	101.475	408.578	4.026	87,53
2001	680.441	1.143.495	1.681	66,62	606.831	912.662	1.504	73,03	73.610	230.833	3.136	49,45
2002	725.464	1.415.627	1.951	82,47	631.255	1.064.365	1.686	85,17	94.208	351.262	3.729	75,25
2003	733.038	2.122.576	2.896	123,65	638.650	1.732.764	2.713	138,65	94.388	389.812	4.130	83,51
2004	720.933	2.195.234	3.045	127,89	627.705	1.795.941	2.861	143,71	93.229	399.293	4.283	85,54
2005	724.212	916.635	1.266	53,40	622.964	611.931	982	48,96	101.249	304.703	3.009	65,27
2006	717.711	1.604.687	2.236	93,48	596.588	1.082.854	1.815	86,65	121.123	521.833	4.308	111,79
2007	755.928	2.251.362	2.978	131,16	626.790	1.685.420	2.689	134,86	129.138	565.943	4.382	121,24
2008	784.262	1.885.569	2.404	109,85	631.798	1.267.163	2.006	101,39	152.463	618.406	4.056	132,48
2009	740.595	1.808.987	2.443	105,39	607.529	1.274.281	2.097	101,96	133.066	534.707	4.018	114,55
2010	715.486	1.889.162	2.640	110,06	580.331	1.372.756	2.365	109,84	135.155	516.407	3.821	110,63
2011	725.751	1.934.886	2.666	112,72	588.852	1.339.637	2.275	107,19	136.899	595.249	4.348	127,52
2012	736.325	1.227.564	1.667	71,51	595.728	706.718	1.186	56,55	140.597	520.846	3.705	111,58
2013	754.091	2.741.315	3.635	159,70	616.560	2.008.374	3.257	160,81	137.531	732.941	5.329	154,60
2014 (*)	775.089	1.929.422	2.489	112,40	630.145	1.221.161	1.938	97,78	144.945	708.262	4.886	149,40
MEDIA	763.821	1.722.951	2.256	100,37	645.691	1.248.873	1.937	99,94	118.130	474.077	3.995	101,42
Percentil 25	722.486	1.415.627	1.876	82,47	607.529	1.003.846	1.504	80,32	94.388	380.810	3.775	81,58
Mediana	740.595	1.830.058	2.322	106,61	631.798	1.274.281	1.938	101,96	128.026	514.922	4.018	110,31
Percentil 75	810.580	1.939.866	2.616	113,01	679.604	1.498.828	2.365	119,93	137.260	548.298	4.283	117,46
Máximo	856.409	2.741.315	3.635	159,70	725.713	2.015.000	3.257	161,23	152.463	732.941	5.329	154,60
CV	7,49	26,17	25,71	26,18	7,00	30,92	31,41	30,92	19,28	25,07	12,28	24,72

(*) Datos año 2014 no consolidados.

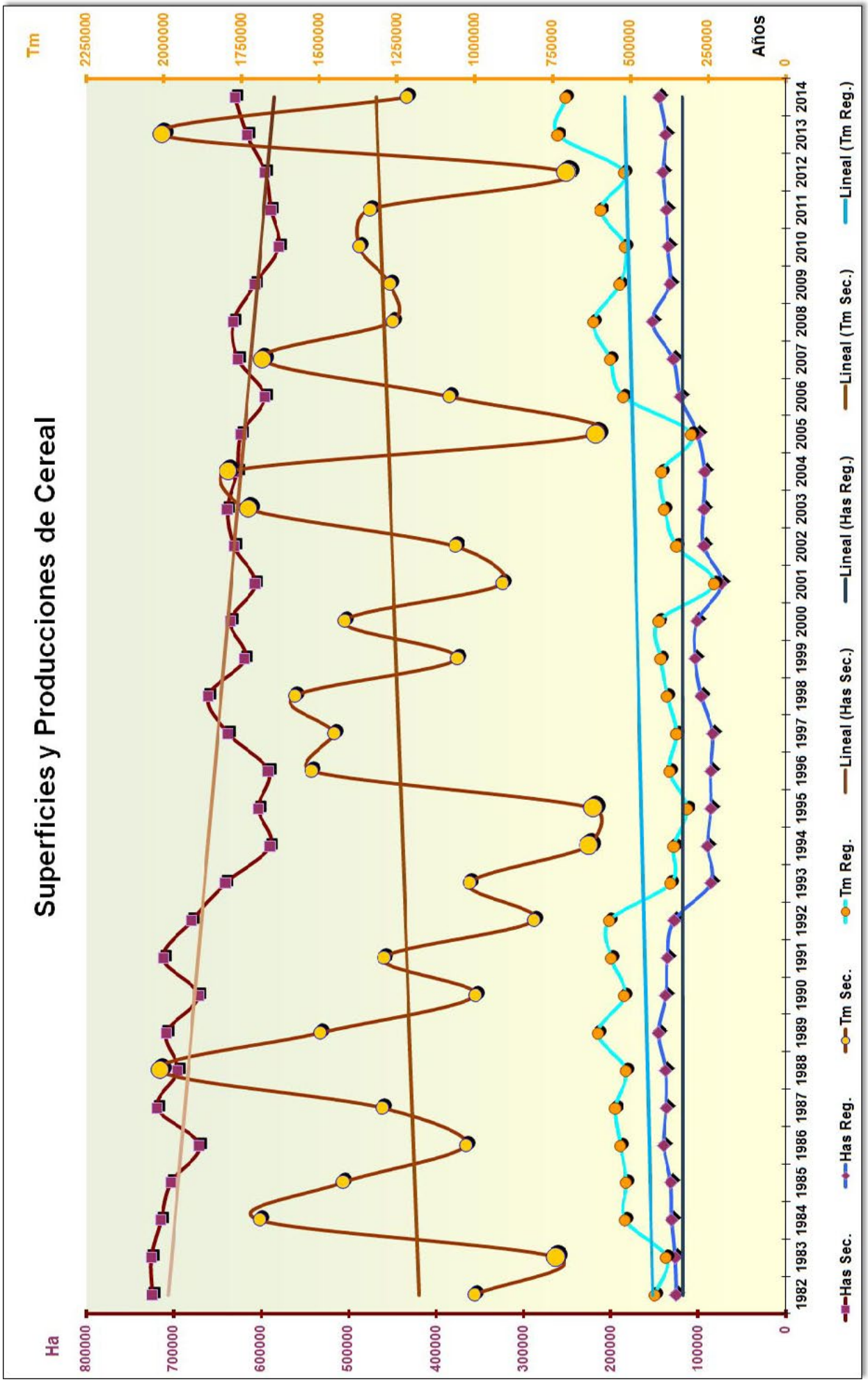

Datos año 2014 no consolidados.

SUPERFICIES Y PRODUCCIONES TOTALES DE CEREAL

CAMPAÑAS	Trigo Blando					Trigo Duro					Cebada					Otros cereales				
	Has TB	Tm	Kg/Ha	In Sup.	In. Pro.	Has TD	Tm	Kg/Ha	In Sup.	In. Pro.	Has Ceb	Tm	Kg/Ha	In Sup.	In. Pro.	Has Otr	Tm	Kg/Ha	In Sup.	In. Pro.
1983	247.559	305.108	1.232	198	45	10.864	19.175	1.765	9	96	570.493	783.392	1.373	117	57	23.724	17.423	734	92	48
1984	199.213	483.345	2.426	159	88	5.978	18.086	3.025	5	164	616.688	1.673.059	2.713	126	112	23.484	37.127	1.581	91	103
1985	144.804	356.188	2.460	116	90	1.723	5.825	3.381	1	184	664.289	1.541.581	2.321	136	96	24.521	36.272	1.479	95	96
1986	134.730	319.164	2.369	108	86	1.390	4.720	3.396	1	185	657.760	1.220.702	1.856	135	77	16.700	18.761	1.123	65	73
1987	133.793	378.330	2.828	107	103	2.570	11.216	4.364	2	237	705.901	1.439.939	2.040	144	84	14.145	19.763	1.397	55	91
1988	149.443	420.345	2.813	119	102	3.333	13.180	3.954	3	215	666.635	2.066.570	3.100	136	128	14.222	27.644	1.944	55	126
1989	155.822	472.057	3.029	124	110	12.263	34.011	2.773	10	151	672.888	1.569.261	2.332	138	96	13.334	27.448	2.058	52	134
1990	135.890	311.417	2.292	108	83	26.762	59.577	2.226	22	121	635.760	1.135.286	1.786	130	74	11.440	13.236	1.157	44	75
1991	130.064	308.292	2.370	104	86	98.355	183.485	1.866	80	101	608.112	1.351.106	2.222	124	92	11.596	13.767	1.187	45	77
1992	121.735	258.832	2.126	97	77	131.948	170.853	1.295	108	70	537.781	932.368	1.734	110	72	16.166	17.081	1.057	63	69
1993	114.683	293.170	2.556	92	93	147.102	156.462	1.064	120	58	443.646	913.637	2.059	91	85	21.332	26.657	1.250	83	81
1994	113.211	227.421	2.009	90	73	123.808	84.816	685	101	37	422.717	671.212	1.588	86	66	19.891	12.991	653	77	42
1995	112.525	209.255	1.860	90	68	134.561	88.375	657	110	36	419.152	625.030	1.491	86	62	23.316	15.779	677	91	44
1996	109.425	341.394	3.120	87	114	139.126	207.836	1.494	114	81	406.313	1.311.041	3.227	83	133	23.335	41.710	1.787	91	116
1997	93.690	286.469	3.058	75	111	138.686	206.659	1.490	113	81	464.188	1.273.337	2.743	95	113	25.107	39.913	1.590	98	103
1998	107.359	307.513	2.864	86	104	140.883	209.550	1.487	115	81	482.379	1.406.376	2.916	99	120	26.927	38.428	1.427	105	93
1999	112.031	248.513	2.218	89	81	205.368	296.385	1.443	168	78	382.051	885.039	2.317	78	96	23.036	32.967	1.431	89	93
2000	111.321	378.825	3.403	89	124	217.673	265.221	1.218	178	66	384.325	1.136.378	2.957	79	122	23.413	49.529	2.115	91	137
2001	80.386	159.869	1.989	64	72	219.601	218.835	997	179	54	356.637	728.602	2.043	73	84	23.542	35.914	1.526	91	99
2002	98.137	301.311	3.070	78	112	230.213	164.161	713	188	39	371.217	917.827	2.472	76	102	25.330	31.762	1.254	98	81
2003	85.745	296.632	3.459	68	126	229.835	475.096	2.067	188	112	387.096	1.291.068	3.335	79	138	29.926	59.343	1.983	116	129
2004	75.673	265.746	3.512	60	128	235.785	582.289	2.470	193	134	383.182	1.273.162	3.323	78	137	25.557	73.302	2.868	99	186
2005	80.752	181.803	2.251	64	82	231.188	193.792	838	189	46	387.975	519.961	1.340	79	55	23.364	20.145	862	91	56

SUPERFICIES Y PRODUCCIONES TOTALES DE CEREAL

CAMPAÑAS	Trigo Blando					Trigo Duro					Cebada					Otros cereales				
	Has TB	Tm	Kg/Ha	In Sup.	In. Pro.	Has TD	Tm	Kg/Ha	In Sup.	In. Pro.	Has Ceb	Tm	Kg/Ha	In Sup.	In. Pro.	Has Otr	Tm	Kg/Ha	In Sup.	In. Pro.
2006	89.172	275.362	3.088	71	112	190.205	238.729	1.255	155	68	405.921	1.055.937	2.601	83	107	31.248	33.495	1.072	121	70
2007	94.514	377.941	3.999	75	146	164.526	280.134	1.703	134	93	458.536	1.510.913	3.295	94	136	36.516	80.537	2.206	142	143
2008	103.417	366.700	3.546	83	129	171.186	184.067	1.075	140	58	469.619	1.264.562	2.693	96	111	37.053	67.252	1.815	144	118
2009	85.949	262.136	3.050	69	111	169.601	303.725	1.791	139	97	430.604	1.152.840	2.677	88	111	50.811	86.657	1.705	197	111
2010	98.756	322.486	3.265	79	119	155.984	281.202	1.803	127	98	417.793	1.213.373	2.904	85	120	38.902	68.052	1.749	151	114
2011	133.708	485.841	3.634	107	132	133.418	200.542	1.503	109	82	416.805	1.169.471	2.806	85	116	36.586	77.258	2.112	142	137
2012	153.993	379.186	2.462	123	90	122.195	119.724	980	100	53	414.242	686.024	1.656	85	68	40.840	40.513	992	159	64
2013	**147.096**	**559.901**	**3.806**	**117**	**138**	**115.356**	**275.381**	**2.387**	**95**	**130**	**435.366**	**1.727.941**	**3.969**	**89**	**164**	**49.901**	**152.806**	**3.062**	**188**	**195**
2014 (*)	149.980	425.991	2.840	119	103	87.603	145.701	1.663	72	91	486.204	1.226.844	2.523	99	104	51.302	130.886	2.551	193	162
MEDIA	**126.055**	**333.893**	**2.751**	**100**	**100**	**121.385**	**173.032**	**1.834**	**100**	**100**	**488.853**	**1.169.981**	**2.426**	**100**	**100**	**26.517**	**44.587**	**1.572**	**100**	**100**
Percentil 25	98.137	275.362	2.292	78	83	26.762	59.577	1.218	22	66	406.313	917.827	1.856	83	77	19.891	20.145	1.157	75	74
Mediana	**113.211**	**311.417**	**2.828**	**90**	**103**	**134.561**	**183.485**	**1.663**	**111**	**91**	**443.646**	**1.213.373**	**2.472**	**91**	**102**	**23.542**	**35.914**	**1.479**	**89**	**94**
Percentil 75	144.804	378.825	3.120	115	113	171.186	238.729	2.226	141	121	570.493	1.351.106	2.904	117	120	31.248	59.343	1.944	118	124
Máximo	**255.227**	**559.901**	**3.999**	**202**	**145**	**235.785**	**582.289**	**4.364**	**194**	**238**	**705.901**	**2.066.570**	**3.969**	**144**	**164**	**51.302**	**152.806**	**3.062**	**193**	**195**

(*) Datos año 2014 no consolidados.

SUPERFICIES Y PRODUCCIONES DE CEREAL EN SECANO

CAMPAÑAS	Trigo			Cebada			Otros cereales			Total Secano		
	Has	Tm	Kg/Ha	Has	Tm	Kg/Ha	Has	Tm	Kg/Ha	Has	Tm	Kg/Ha
1983	190.166	80.332	422	512.337	584.789	1.141	23.210	75.742	3.263	725.713	740.864	1.021
1984	149.205	284.541	1.907	542.619	1.374.561	2.533	22.909	35.454	1.548	714.733	1.694.556	2.371
1985	100.940	190.743	1.890	578.234	1.200.631	2.076	24.203	35.180	1.454	703.377	1.426.554	2.028
1986	88.939	124.167	1.396	565.537	889.160	1.572	16.450	17.920	1.089	670.926	1.031.247	1.537
1987	88.557	159.025	1.796	616.797	1.122.907	1.821	13.795	19.017	1.379	719.149	1.300.950	1.809
1988	98.610	230.294	2.335	583.424	1.755.361	3.009	13.990	29.345	2.098	696.024	2.015.000	2.895
1989	111.372	254.262	2.283	584.042	1.217.609	2.085	13.131	26.957	2.053	708.545	1.498.828	2.115
1990	103.869	151.028	1.454	557.255	836.888	1.502	11.310	12.866	1.138	672.434	1.000.783	1.488
1991	166.917	243.616	1.460	533.907	1.037.812	1.944	11.496	13.380	1.164	712.320	1.294.809	1.818
1992	194.397	170.072	875	469.325	625.274	1.332	15.882	16.229	1.022	679.604	811.575	1.194
1993	218.697	258.321	1.181	401.096	734.416	1.831	20.979	25.875	1.233	640.772	1.018.613	1.590
1994	193.831	128.731	664	377.020	495.370	1.314	19.118	11.294	591	589.969	635.395	1.077
1995	204.702	139.029	679	376.264	467.202	1.242	22.563	13.992	620	603.529	620.223	1.028
1996	206.890	369.463	1.786	362.587	1.119.215	3.087	22.426	38.696	1.725	591.903	1.527.374	2.580
1997	195.400	338.426	1.732	417.912	1.077.999	2.579	24.335	37.553	1.543	637.647	1.453.978	2.280
1998	200.146	336.078	1.679	434.759	1.209.991	2.783	25.862	34.988	1.353	660.767	1.581.057	2.393
1999	262.942	339.486	1.291	334.350	691.516	2.068	21.401	28.659	1.339	618.693	1.059.661	1.713
2000	279.572	437.508	1.565	333.465	938.583	2.815	22.327	45.390	2.033	635.364	1.421.481	2.237
2001	270.103	279.409	1.034	314.093	600.421	1.912	22.636	32.831	1.450	606.831	912.662	1.504
2002	286.187	296.711	1.037	320.743	740.124	2.308	24.325	27.529	1.132	631.255	1.064.365	1.686
2003	275.156	601.063	2.184	335.051	1.077.678	3.216	28.443	54.023	1.899	638.650	1.732.764	2.713
2004	273.339	672.358	2.460	329.872	1.056.085	3.201	24.493	67.497	2.756	627.705	1.795.941	2.861
2005	270.398	229.208	848	329.774	365.824	1.109	22.792	16.899	741	622.964	611.931	982
2006	234.209	302.090	1.290	331.954	751.285	2.263	30.425	29.479	969	596.588	1.082.854	1.815
2007	213.053	449.184	2.108	377.409	1.160.665	3.075	36.328	75.571	2.080	626.790	1.685.420	2.689
2008	216.329	301.755	1.395	377.409	902.151	2.390	38.060	63.258	1.662	631.798	1.267.163	2.006
2009	207.454	359.659	1.734	348.316	833.608	2.393	51.758	81.014	1.565	607.529	1.274.281	2.097
2010	200.632	345.653	1.723	338.551	961.252	2.839	41.149	65.851	1.600	580.331	1.372.756	2.365
2011	209.582	416.137	1.986	339.099	850.306	2.508	40.171	73.195	1.822	588.852	1.339.637	2.275
2012	220.253	276.480	1.255	331.700	395.022	1.191	43.775	35.217	804	595.728	706.718	1.186
2013	**212.734**	**589.022**	**2.769**	**345.310**	**1.246.345**	**3.609**	**58.516**	**173.007**	**2.957**	**616.560**	**2.008.374**	**3.257**
2014 (*)	191.798	339.174	1.768	389.685	754.449	1.941	26.782	73.944	2.761	630.145	1.221.161	1.938

(*) Datos año 2014 no consolidados.

SUPERFICIES, PRODUCCIONES Y VALOR DE CEREAL

CAMPAÑAS	Trigo Blando					Trigo Duro					Cebada				
	Has TB	Tm	Kg/Ha	Valor Unitario	Valor Total	Has TD	Tm	Kg/Ha	Valor Unitario	Valor Total	Has Ceb	Tm	Kg/Ha	Valor Unitario	Valor Total
1983	247.559	305.108	1.232	163	40.274.272	10.864	19.175	1.765	256	2.780.375	570.493	783.392	1.373	160	91.186.865
1984	199.213	483.345	2.426	349	69.601.708	5.978	18.086	3.025	484	2.893.760	616.688	1.673.059	2.713	357	220.241.575
1985	144.804	356.188	2.460	384	55.629.464	1.723	5.825	3.381	554	955.300	664.289	1.541.581	2.321	306	203.488.773
1986	134.730	319.164	2.369	407	54.787.714	1.390	4.720	3.396	583	810.236	657.760	1.220.702	1.856	271	178.491.118
1987	133.793	378.330	2.828	485	64.876.054	2.570	11.216	4.364	814	2.090.887	705.901	1.439.939	2.040	277	195.860.581
1988	149.443	420.345	2.813	452	67.616.724	3.333	13.180	3.954	672	2.241.127	666.635	2.066.570	3.100	422	281.218.958
1989	155.822	472.057	3.029	468	72.980.628	12.263	34.011	2.773	483	5.919.150	672.888	1.569.261	2.332	324	217.728.864
1990	135.890	311.417	2.292	378	51.392.196	26.762	59.577	2.226	395	10.563.279	635.760	1.135.286	1.786	247	156.898.107
1991	130.064	308.292	2.370	393	51.055.417	98.355	183.485	1.866	329	32.326.007	608.112	1.351.106	2.222	302	183.617.851
1992	121.735	258.832	2.126	345	42.052.222	131.948	170.853	1.295	223	29.478.067	537.781	932.368	1.734	240	128.985.734
1993	114.683	293.170	2.556	430	49.327.043	147.102	156.462	1.064	184	27.064.309	443.646	913.637	2.059	280	124.339.165
1994	113.211	227.421	2.009	342	38.749.790	123.808	84.816	685	115	14.236.756	422.717	671.212	1.588	221	93.354.318
1995	112.525	209.255	1.860	322	36.276.484	134.561	88.375	657	118	15.908.705	419.152	625.030	1.491	220	92.099.413
1996	109.425	341.394	3.120	491	53.736.512	139.126	207.836	1.494	240	33.336.898	406.313	1.311.041	3.227	413	167.926.286
1997	93.690	286.469	3.058	482	45.174.050	138.686	206.659	1.490	257	35.710.644	464.188	1.273.337	2.743	356	165.079.155
1998	107.359	307.513	2.864	399	42.849.384	140.883	209.550	1.487	222	31.217.965	482.379	1.406.376	2.916	321	154.790.021
1999	112.031	248.513	2.218	306	34.260.518	205.368	296.385	1.443	217	44.467.214	382.051	885.039	2.317	281	107.506.913
2000	111.321	378.825	3.403	483	53.760.428	217.673	265.221	1.218	178	38.806.579	384.325	1.136.378	2.957	341	131.147.442
2001	80.386	159.869	1.989	309	24.871.393	219.601	218.835	997	172	37.711.000	356.637	728.602	2.043	263	93.810.086
2002	98.137	301.311	3.070	411	40.339.421	230.213	164.161	713	115	26.483.524	371.217	917.827	2.472	286	106.323.962
2003	85.745	296.632	3.459	557	47.727.123	229.835	475.096	2.067	345	79.394.172	387.096	1.291.068	3.335	455	176.223.641
2004	75.673	265.746	3.512	483	36.553.799	235.785	582.289	2.470	347	81.810.078	383.182	1.273.162	3.323	391	149.703.137
2005	80.752	181.803	2.251	318	25.700.561	231.188	193.792	838	136	31.371.097	387.975	519.961	1.340	174	67.649.811
2006	89.172	275.362	3.088	511	45.533.793	190.205	238.729	1.255	226	43.070.289	405.921	1.055.937	2.601	375	152.069.403
2007	94.514	377.941	3.999	965	91.176.975	164.526	280.134	1.703	548	90.080.100	458.536	1.510.913	3.295	689	316.151.107
2008	103.417	366.700	3.546	583	60.280.996	171.186	184.067	1.075	247	42.270.337	469.619	1.264.562	2.693	390	183.135.390
2009	85.949	262.136	3.050	451	38.788.017	169.601	303.725	1.791	325	55.173.418	430.604	1.152.840	2.677	344	148.325.285
2010	98.756	322.486	3.265	700	69.125.510	155.984	281.202	1.803	427	66.611.054	417.793	1.213.373	2.904	556	232.252.605
2011	133.708	485.841	3.634	790	105.663.030	133.418	200.542	1.503	424	56.537.462	416.805	1.169.471	2.806	572	238.413.505
2012	153.993	379.186	2.462	615,7298839	94.818.295	122.195	119.724	980	268,266161	32.780.789	414.242	686.024	1.656	386,532	160.118.052
2013	**147.096**	**559.901**	**3.806**	**747,9522692**	**110.020.540**	**115.356**	**275.381**	**2.387**	**552,882595**	**63.778.131**	**435.366**	**1.727.941**	**3.969**	**657,399**	**286.209.312**
2014 (*)	149.980	425.991	2.840	528,2987952	79.234.338	87.603	145.701	1.663	388,455852	34.029.816	486.204	1.226.844	2.523	407,986	198.364.769
MEDIA	**126.055**	**333.893**	**2.751**	**462,6087445**	**55.311.350**	**121.385**	**173.032**	**1.834**	**335,865658**	**32.529.800**	**488.936**	**1.156.777**	**2.403**	**343,207**	**164.471.530**
Percentil 25	98.137	275.362	2.292	349,3833627	40.339.421	26.762	59.577	1.218	221,587881	10.563.279	406.313	913.637	1.856	271,362	124.339.165
Mediana	**113.211**	**311.417**	**2.828**	**451,2890262**	**51.392.196**	**134.561**	**183.485**	**1.663**	**268,266161**	**32.326.007**	**443.646**	**1.213.373**	**2.472**	**323,574**	**160.118.052**
Percentil 75	144.804	378.825	3.120	510,6295099	67.616.724	171.186	238.729	2.226	427,036994	43.070.289	570.493	1.351.106	2.904	390,684	198.364.769

(*) Datos año 2014 no consolidados.

SUPERFICIES, PRODUCCIONES Y VALOR DE CEREAL

CAMPAÑAS	Avena					Centeno y otros					TOTAL CEREALES				
	Avena	Tm	Kg/Ha	Valor Unitario	Valor Total	Centeno y otros	Tm	Kg/Ha	Valor Unitario	Valor Total	TOTAL CEREALES	Tm	Kg/Ha	Valor Unitario	Valor Total
1983	20.401	15.238	747	95	86.942	3.323	2.185	658	78	9.233	852.640	1.125.098	1.320	150	134.337.688
1984	19.478	30.933	1.588	206	209.057	4.006	6.194	1.546	198	25.420	845.363	2.211.617	2.616	319	292.971.520
1985	18.760	27.935	1.489	200	196.558	5.761	8.337	1.447	185	23.525	835.337	1.939.866	2.322	326	260.293.620
1986	10.670	12.470	1.169	159	170.887	6.030	6.291	1.043	141	19.183	810.580	1.563.347	1.929	312	234.279.138
1987	7.730	11.409	1.476	201	200.757	6.415	8.354	1.302	174	23.230	856.409	1.849.248	2.159	390	263.051.509
1988	7.433	15.812	2.127	287	289.479	6.789	11.832	1.743	239	32.701	833.633	2.527.739	3.032	415	351.398.990
1989	7.054	15.420	2.186	257	303.298	6.280	12.028	1.915	257	34.494	854.307	2.102.777	2.461	358	296.966.434
1990	6.195	7.803	1.260	158	174.074	5.245	5.433	1.036	138	18.286	809.852	1.519.516	1.876	263	219.045.942
1991	6.126	7.744	1.264	169	171.796	5.470	6.023	1.101	150	20.567	848.127	1.856.650	2.189	269	267.191.639
1992	11.516	12.121	1.053	158	145.610	4.650	4.960	1.067	146	20.049	807.630	1.379.134	1.708	223	200.681.682
1993	13.476	17.107	1.269	193	172.762	7.856	9.550	1.216	168	23.330	726.763	1.389.926	1.912	251	200.926.607
1994	13.870	7.710	556	84	77.313	6.021	5.281	877	121	16.812	679.627	996.440	1.466	177	146.434.989
1995	17.255	10.486	608	93	89.547	6.061	5.293	873	129	19.073	689.554	938.439	1.361	176	144.393.222
1996	17.833	30.981	1.737	251	222.522	5.502	10.729	1.950	248	31.437	678.199	1.901.981	2.804	328	255.253.655
1997	20.896	31.905	1.527	222	197.945	4.211	8.008	1.902	249	32.672	721.671	1.806.378	2.503	313	246.194.467
1998	23.320	32.158	1.379	181	151.776	3.607	6.270	1.738	207	24.761	757.548	1.961.867	2.590	266	229.033.907
1999	20.373	29.392	1.443	198	175.246	2.663	3.575	1.342	158	18.698	722.486	1.462.904	2.025	232	186.428.589
2000	20.204	43.837	2.170	276	250.403	3.261	5.788	1.775	224	28.268	736.784	1.830.049	2.484	301	223.993.121
2001	19.882	33.308	1.675	193	215.699	3.887	3.000	772	84	9.036	680.393	1.143.614	1.681	204	156.617.213
2002	18.659	20.972	1.124	144	130.203	6.701	10.798	1.611	174	18.865	724.927	1.415.069	1.952	226	173.295.976
2003	22.236	44.482	2.000	274	273.050	7.769	15.027	1.934	213	23.404	732.681	2.122.305	2.897	369	303.641.390
2004	20.815	62.446	3.000	367	352.759	4.742	10.855	2.289	257	28.918	720.198	2.194.498	3.047	369	268.448.690
2005	19.782	15.648	791	89	102.917	3.582	4.496	1.255	181	26.105	723.278	915.700	1.266	180	124.850.491
2006	23.522	18.358	780	106	112.396	7.726	15.136	1.959	315	50.768	716.546	1.603.522	2.238	307	240.836.648
2007	24.339	52.121	2.141	413	448.086	12.176	28.416	2.334	453	88.063	754.093	2.249.526	2.983	614	497.944.332
2008	28.393	59.420	2.093	272	303.074	8.659	7.832	904	115	14.632	781.275	1.882.582	2.410	321	286.004.429
2009	37.230	66.498	1.786	205	229.803	13.581	20.159	1.484	182	22.261	736.966	1.805.359	2.450	302	242.538.784
2010	26.778	53.862	2.011	369	385.012	12.124	14.189	1.170	214	39.280	711.436	1.885.113	2.650	453	368.413.460
2011	24.589	49.468	2.012	380	410.130	11.997	27.790	2.316	437	82.576	720.517	1.933.112	2.683	521	401.106.703
2012	26.944	22.440	832,836573	195,1127088	194.384	13.895	18.073	1.301	293	66.047	731.270	1.225.448	1.676	352	287.977.567
2013	**32.842**	**99.387**	**3.026**	**442,429036**	**501.246**	**17058,88**	**53.419**	**3.131**	**509**	**82.792**	**747.719**	**2.716.028**	**3.264**	**2.910**	**460.592.022**
2014 (*)	24.147	56.381	2.335	364,4830532	377.528	27.155	74.504	2.744	421,701859	64.816	775.089	1.929.422	2.421	2.111	312.071.267
MEDIA	**19.074**	**30.735**	**1.556**	**219,2892613**	**221.786**	**7.456**	**13.095**	**1.545**	**217,784237**	**31.886**	**762.821**	**1.721.514**	**2.244**	**439,235**	**255.465.305**
Percentil 25	13.870	15.420	1.169	158,9428304	152.411	4.211	5.433	1.101	146	19.073	721.671	1.415.069	1.876	232	200.681.682
Mediana	**19.882**	**27.935**	**1.489**	**199,5357143**	**197.945**	**6.030**	**8.337**	**1.447**	**185**	**23.525**	**736.966**	**1.830.049**	**2.322**	**312**	**246.194.467**
Percentil 75	23.522	44.482	2.012	274,421486	289.479	7.856	14.189	1.915	249	32.701	810.580	1.939.866	2.616	369	292.971.520
Máximo	37.230	99.387	3.026	442,429036	501.246	27.155	74.504	3.131	509,177966	88.063	856.409	2.716.028	3.264	2909,84	497.944.332

(*) Datos año 2014 no consolidados.

PRECIOS PRONDERADOS MEDIOS ANUALES

Campaña de Comercialización[1]	Avena	Cebada	Centeno	Trigo Blando	Trigo Duro	Campaña grícola
1983	12,70	11,64	11,85	13,20	14,50	
1984	13,00	13,16	12,82	14,40	16,00	
1985	13,40	13,20	12,75	15,62	16,40	
1986	13,60	14,62	13,56	17,17	17,17	
1987	13,65	13,60	13,36	17,15	18,64	
1988	13,50	13,61	13,70	16,09	17,00	
1989	11,77	13,87	13,42	15,46	17,40	
1990	12,52	13,82	13,29	16,50	17,73	
1991	13,37	13,59	13,67	16,56	17,62	
1992	15,02	13,83	13,71	16,25	17,25	
1993	15,17	13,61	13,85	16,83	17,30	
1994	15,03	13,91	13,84	17,04	16,79	
1995	15,23	14,74	14,78	17,34	18,00	
1996	14,42	12,81	12,70	15,74	16,04	
1997	14,55	12,96	13,11	15,77	17,28	
1998	13,09	11,01	11,94	13,93	14,90	
1999	13,70	12,15	11,80	13,79	15,00	
2000	12,74	11,54	12,62	14,19	14,63	
2001	11,51	12,88	10,82	15,56	17,23	
2002	12,78	11,58	10,82	13,39	16,13	
2003	13,72	13,65	11,00	16,09	16,71	
2004	12,22	11,76	11,24	13,76	14,05	
2005	11,25	13,01	14,42	14,14	16,19	
2006	13,63	14,40	16,10	16,54	18,04	2005-2006
2007	19,29	20,92	19,43	24,12	32,16	2006-2007
2008	13,00	14,48	12,72	16,44	22,96	2007-2008
2009	11,47	12,87	12,25	14,80	18,17	2008-2009
2010	18,32	19,14	18,32	21,44	23,69	2009-2010
2011	18,88	20,39	18,88	21,75	28,19	2010-2011
2012	23,43	23,34	22,53	25,01	27,38	2011-2012
2013	**15,36**	**16,68**	**16,55**	**19,76**	**22,94**	**2012-2013**
2014	15,99	16,68	15,62	18,98	24,75	2013-2014

Precios en: € 100 Kg

[1] **Campaña de comercialización Julio año n a Junio n+1**
*** Campaña de comercialización solo Agosto y Septiembre 2013**
(*) Datos año 2014 no consolidados.

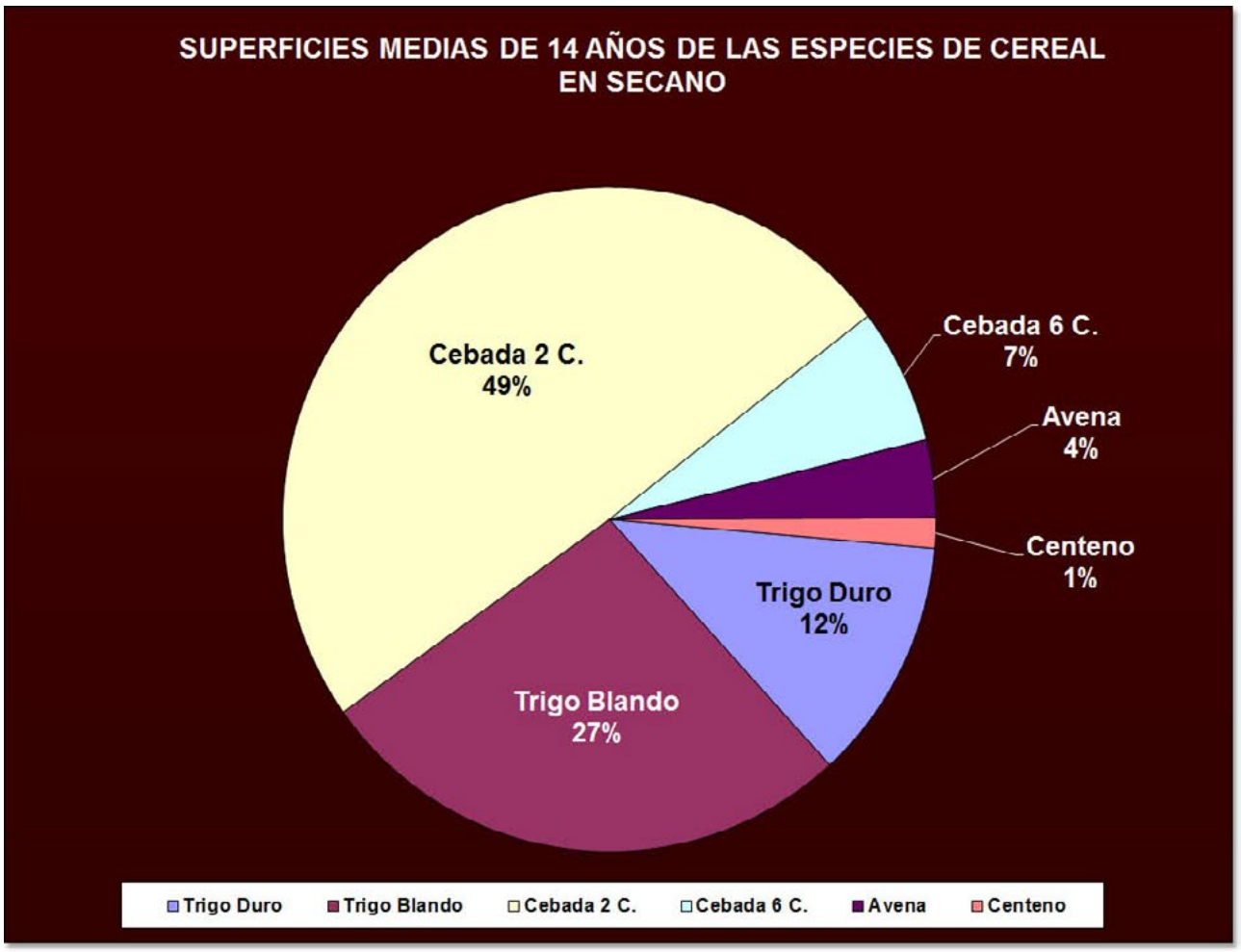
SUPERFICIES MEDIAS DE 14 AÑOS DE LAS ESPECIES DE CEREAL EN SECANO
Cebada 2 C. 49%
Cebada 6 C. 7%
Avena 4%
Centeno 1%
Trigo Duro 12%
Trigo Blando 27%
Trigo Duro
Trigo Blando
Cebada 2 C.
Cebada 6 C.
Avena
Centeno

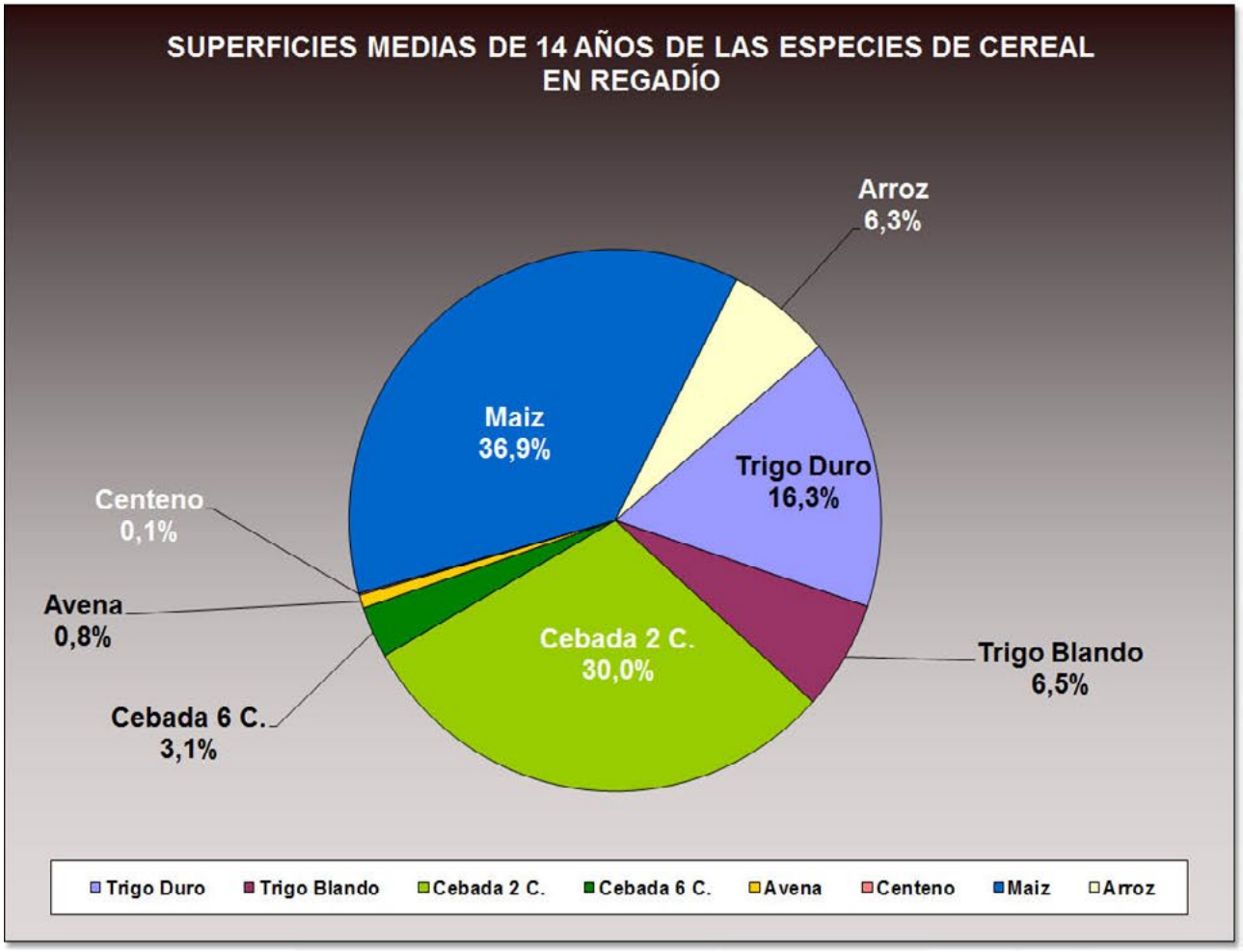
SUPERFICIES MEDIAS DE 14 AÑOS DE LAS ESPECIES DE CEREAL EN REGADÍO
Arroz 6,3%
Maiz 36,9%
Trigo Duro 16,3%
Centeno 0,1%
Avena 0,8%
Cebada 2 C. 30,0%
Trigo Blando 6,5%
Cebada 6 C. 3,1%
Trigo Duro
Trigo Blando
Cebada 2 C.
Cebada 6 C.
Avena
Centeno
Maiz
Arroz

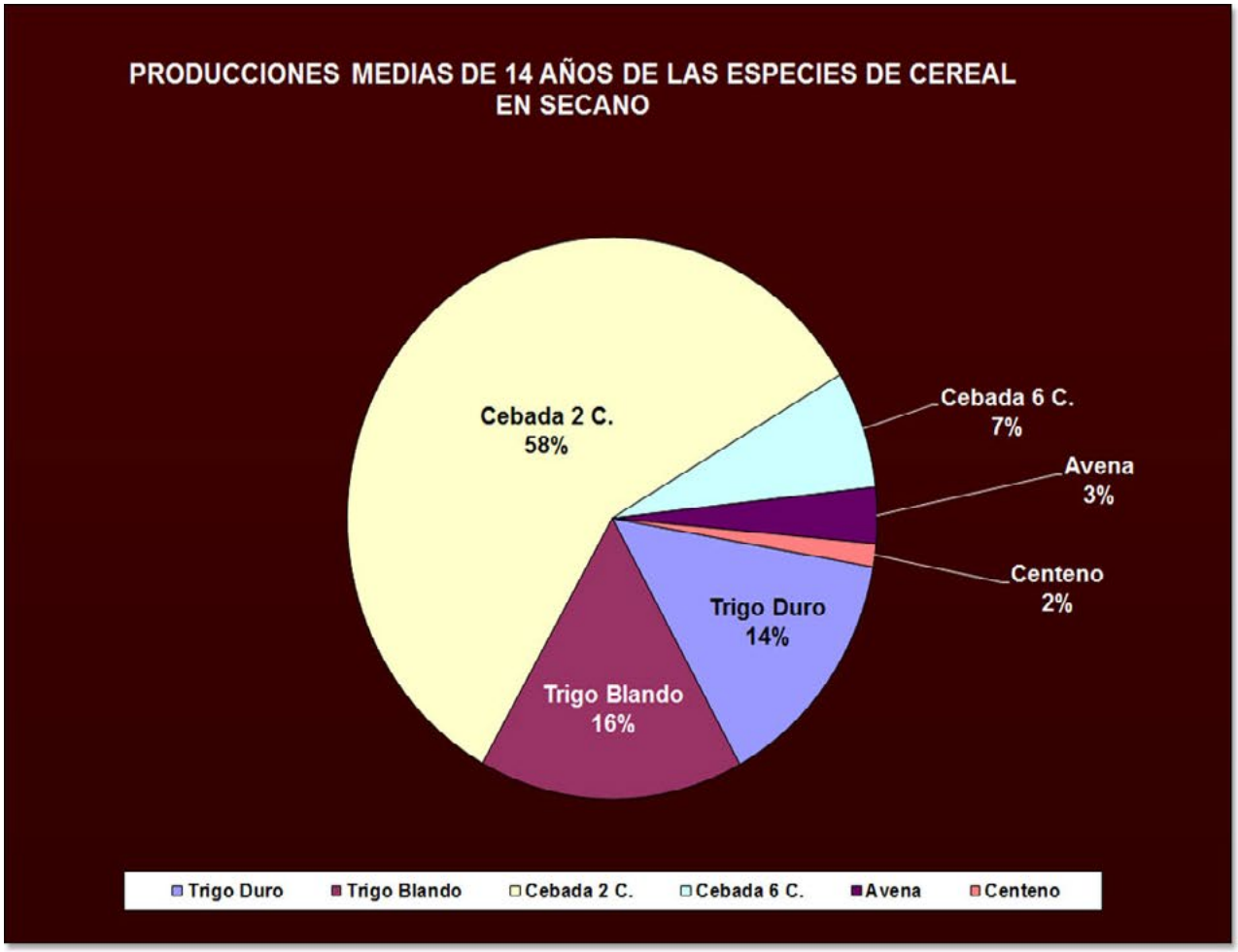
PRODUCCIONES MEDIAS DE 14 AÑOS DE LAS ESPECIES DE CEREAL
EN SECANO
Cebada 2 C.
58%
Cebada 6 C.
7%
Avena
3%
Centeno
2%
Trigo Duro
14%
Trigo Blando
16%
Trigo Duro
Trigo Blando
Cebada 2 C.
Cebada 6 C.
Avena
Centeno

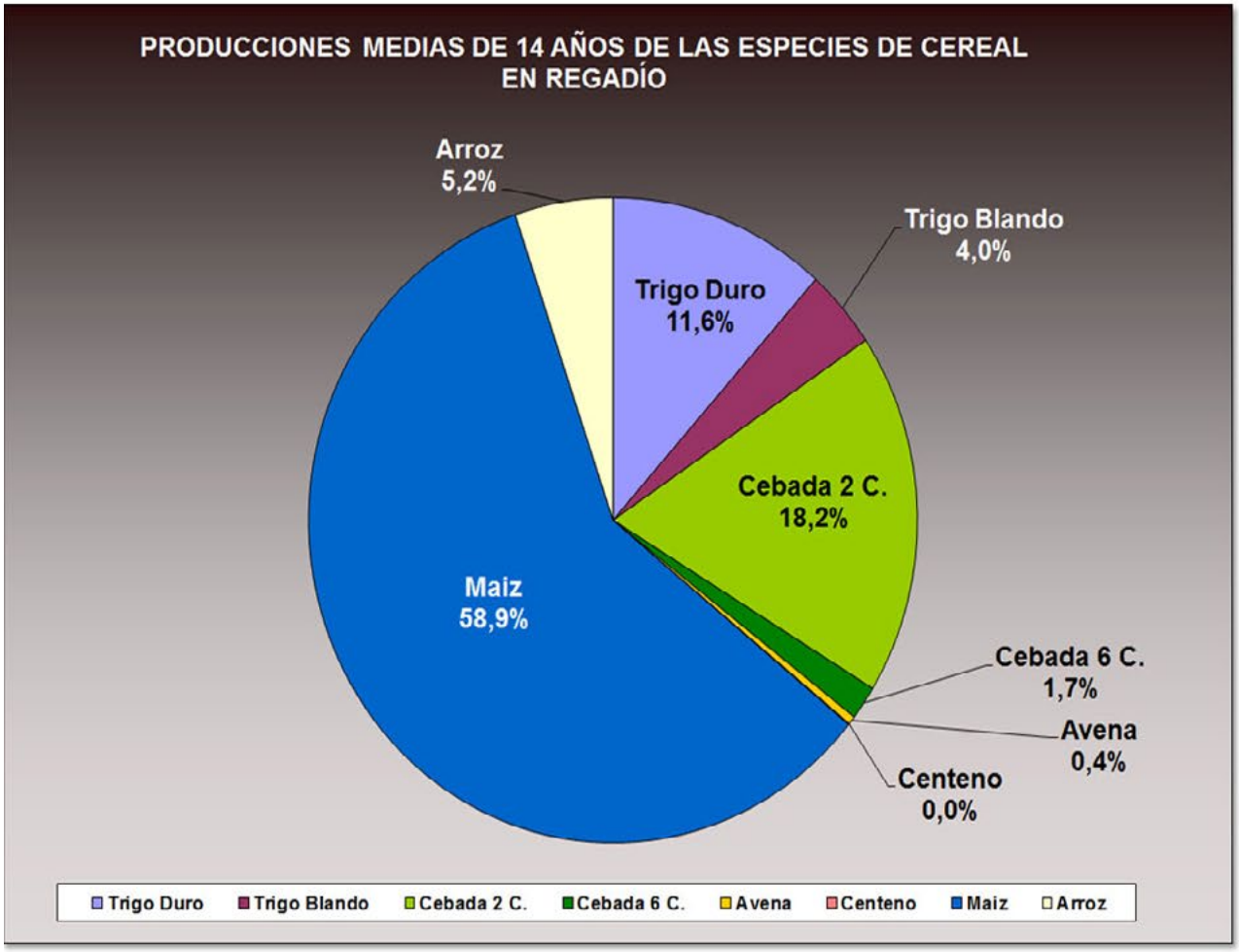
PRODUCCIONES MEDIAS DE 14 AÑOS DE LAS ESPECIES DE CEREAL
EN REGADÍO
Arroz
5,2%
Trigo Blando
4,0%
Trigo Duro
11,6%
Cebada 2 C.
18,2%
Maiz
58,9%
Cebada 6 C.
1,7%
Avena
0,4%
Centeno
0,0%
Trigo Duro
Trigo Blando
Cebada 2 C.
Cebada 6 C.
Avena
Centeno
Maiz
Arroz

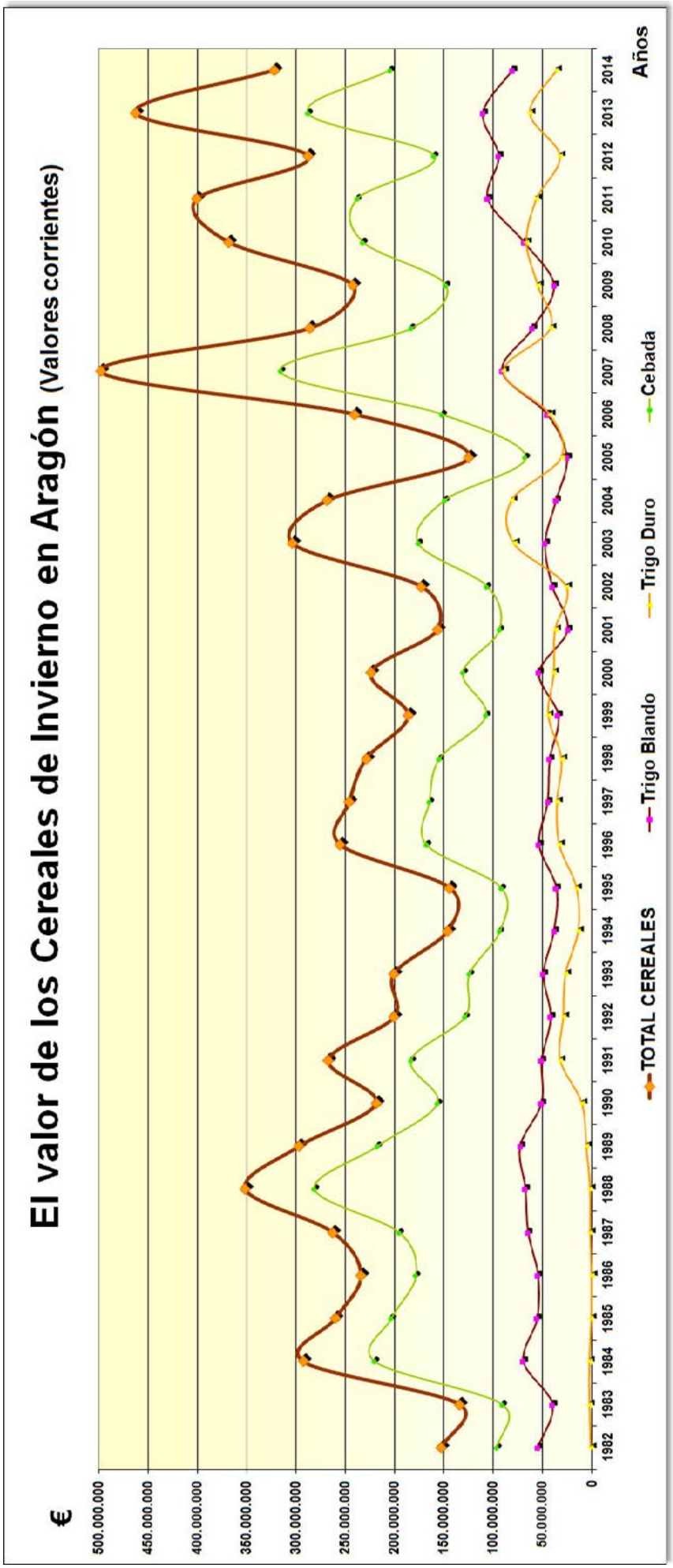
El valor de los Cereales de Invierno en Aragón (Valores corrientes)
€
500.000.000
450.000.000
400.000.000
350.000.000
300.000.000
250.000.000
200.000.000
150.000.000
100.000.000
50.000.000
0
1982 1983 1984 1985 1986 1987 1988 1989 1990 1991 1992 1993 1994 1995 1996 1997 1998 1999 2000 2001 2002 2003 2004 2005 2006 2007 2008 2009 2010 2011 2012 2013 2014
Años
TOTAL CEREALES
Trigo Blando
Trigo Duro
Cebada

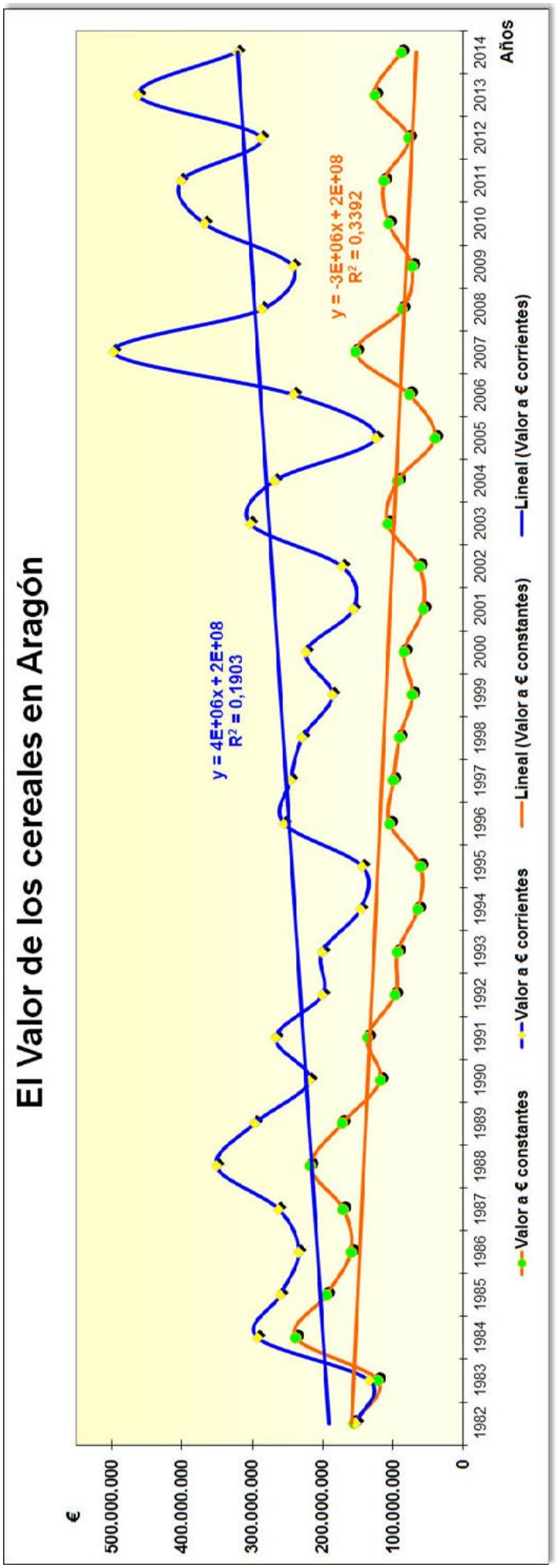
El Valor de los cereales en Aragón
€
500.000.000
400.000.000
300.000.000
200.000.000
100.000.000
0
1982 1983 1984 1985 1986 1987 1988 1989 1990 1991 1992 1993 1994 1995 1996 1997 1998 1999 2000 2001 2002 2003 2004 2005 2006 2007 2008 2009 2010 2011 2012 2013 2014
Años
y = 4E+06x + 2E+08
R² = 0,1903
y = -3E+06x + 2E+08
R² = 0,3392
Valor a € constantes
Valor a € corrientes
Lineal (Valor a € constantes)
Lineal (Valor a € corrientes)

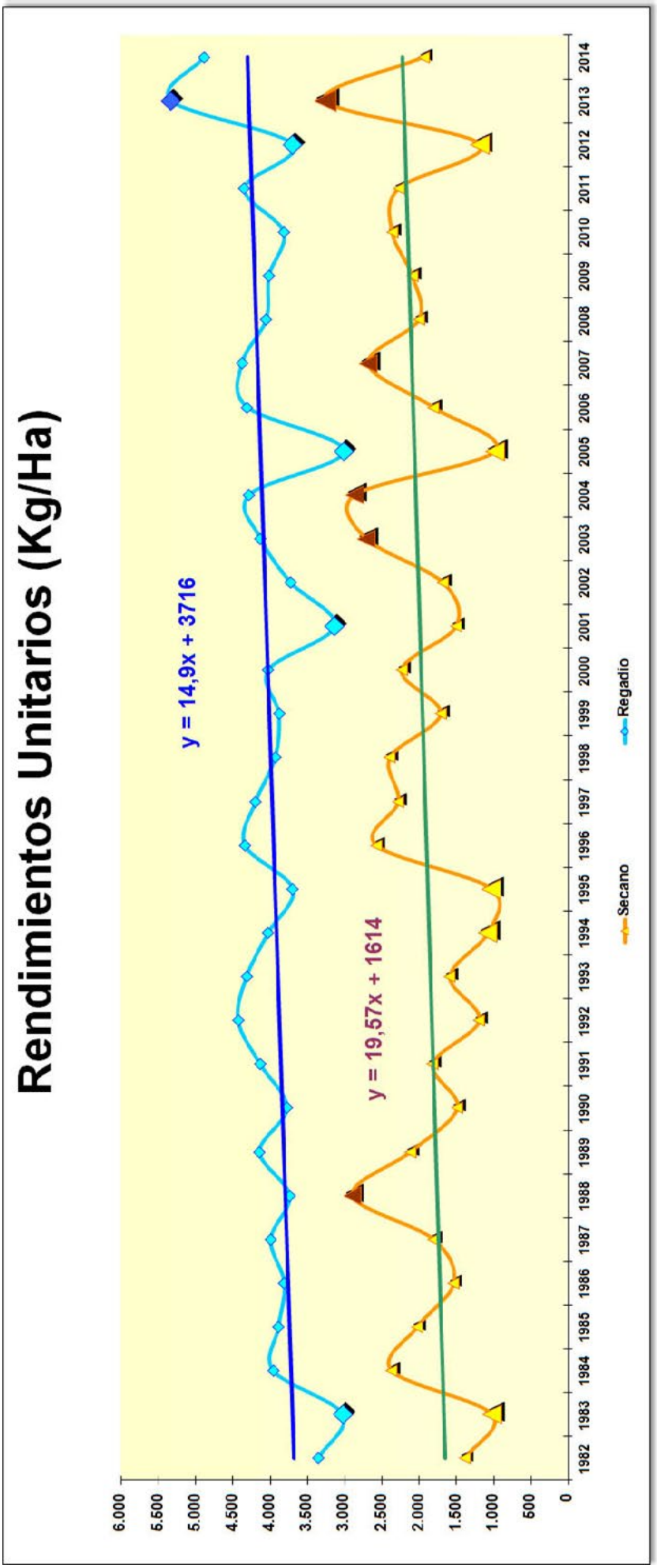
Rendimientos Unitarios (Kg/Ha)
y = 14,9x + 3716
y = 19,57x + 1614
Regadío
Secano
6.000
5.500
5.000
4.500
4.000
3.500
3.000
2.500
2.000
1.500
1.000
500
0
1982 1983 1984 1985 1986 1987 1988 1989 1990 1991 1992 1993 1994 1995 1996 1997 1998 1999 2000 2001 2002 2003 2004 2005 2006 2007 2008 2009 2010 2011 2012 2013 2014

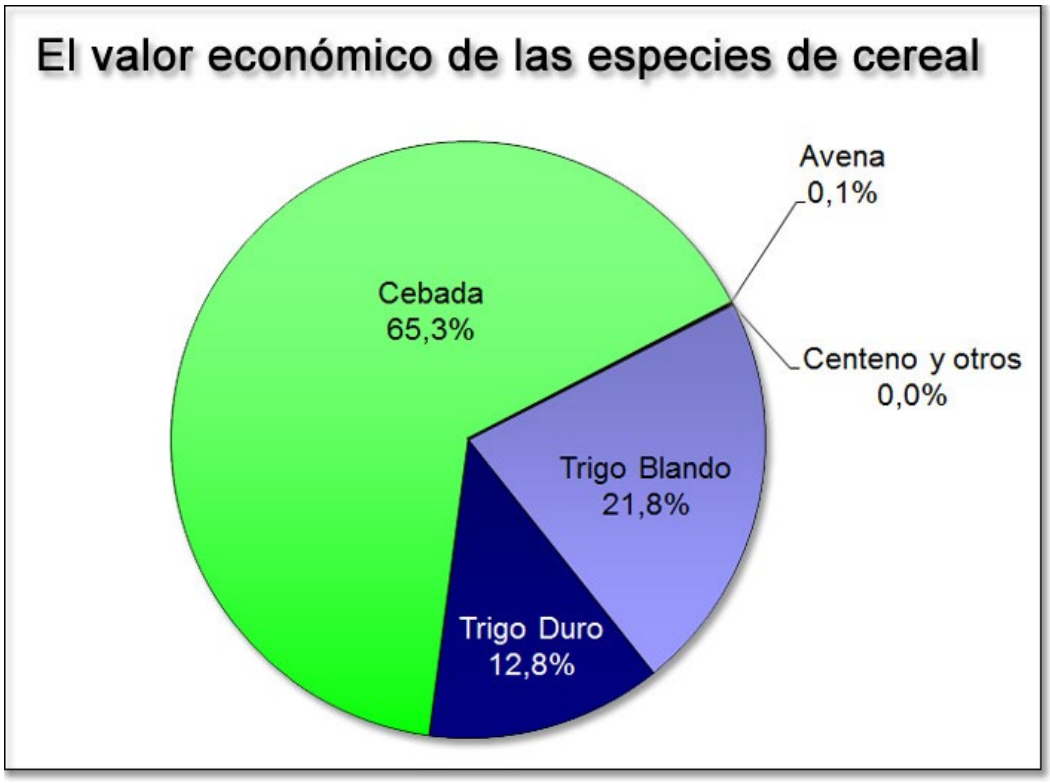
El valor económico de las especies de cereal
Avena
0,1%
Cebada
65,3%
Centeno y otros
0,0%
Trigo Blando
21,8%
Trigo Duro
12,8%

Los Cultivos Herbáceos en Aragón

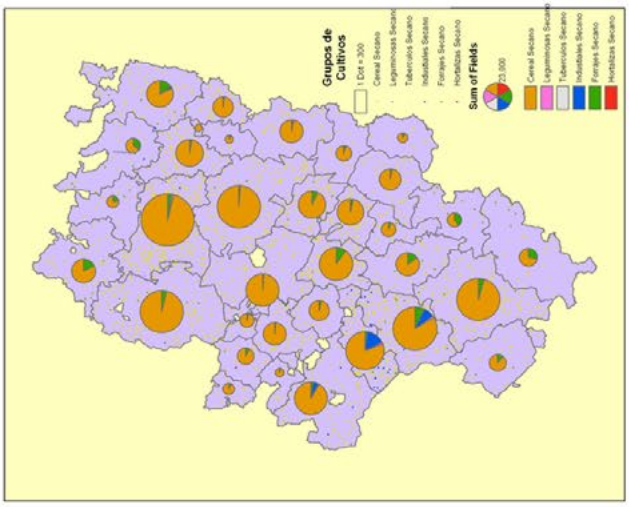

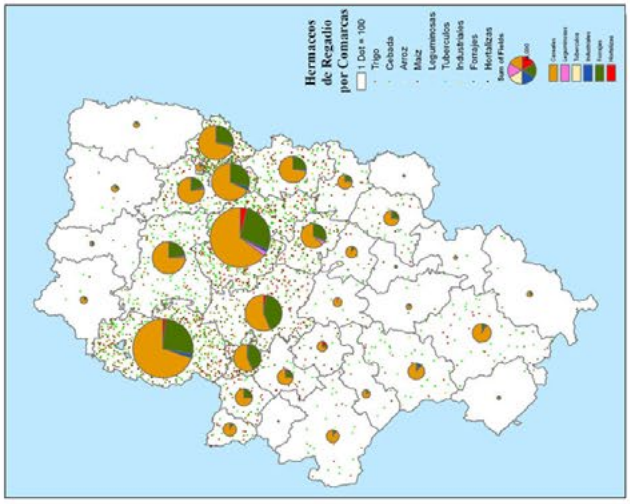

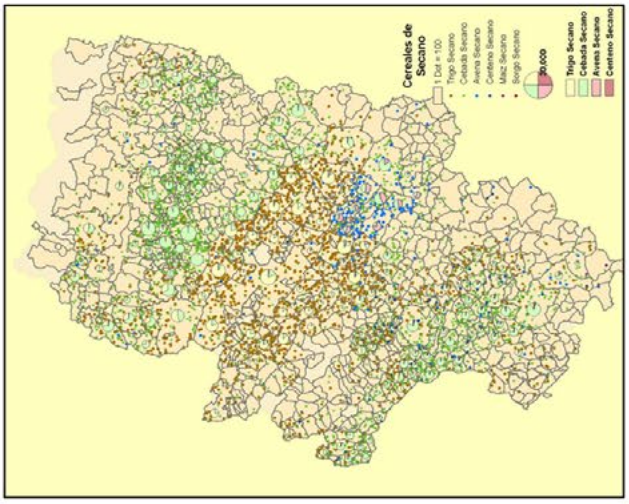

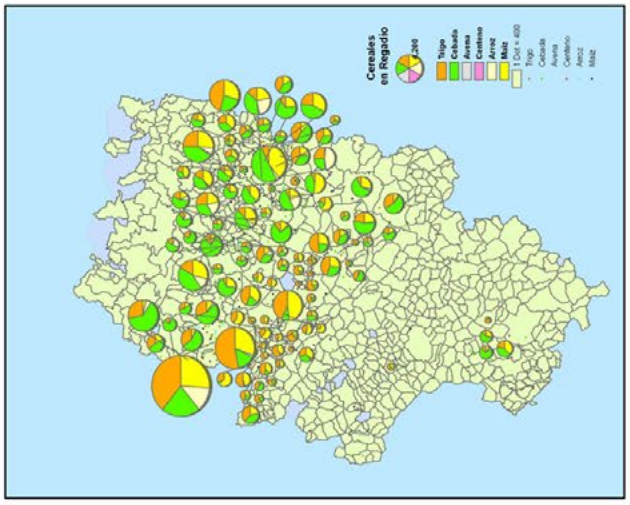

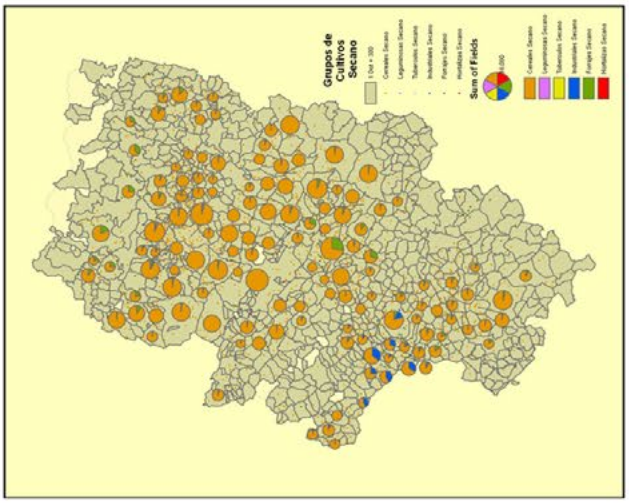

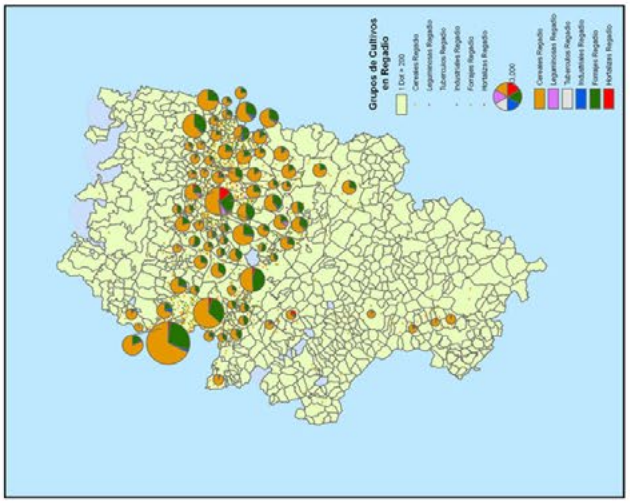

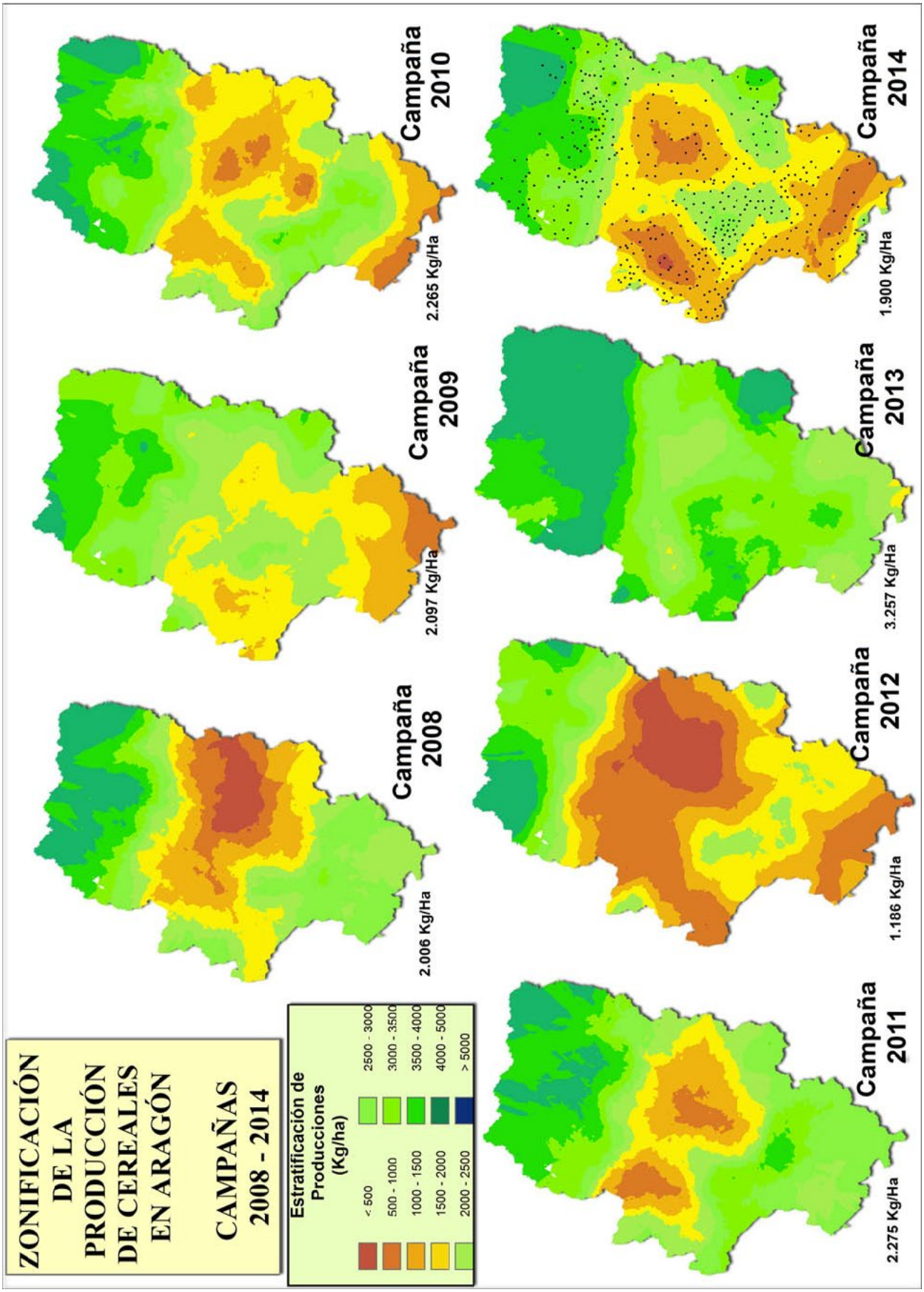
ZONIFICACIÓN DE LA PRODUCCIÓN DE CEREALES EN ARAGÓN
CAMPAÑAS 2008 - 2014
Estratificación de Producciones (Kg/ha)
< 500
500 - 1000
1000 - 1500
1500 - 2000
2000 - 2500
2500 - 3000
3000 - 3500
3500 - 4000
4000 - 5000
> 5000
Campaña 2008
2.006 Kg/Ha
Campaña 2009
2.097 Kg/Ha
Campaña 2010
2.265 Kg/Ha
Campaña 2011
2.275 Kg/Ha
Campaña 2012
1.186 Kg/Ha
Campaña 2013
3.257 Kg/Ha
Campaña 2014
1.900 Kg/Ha

Superficies y rendimientos de cereales en secano 2013

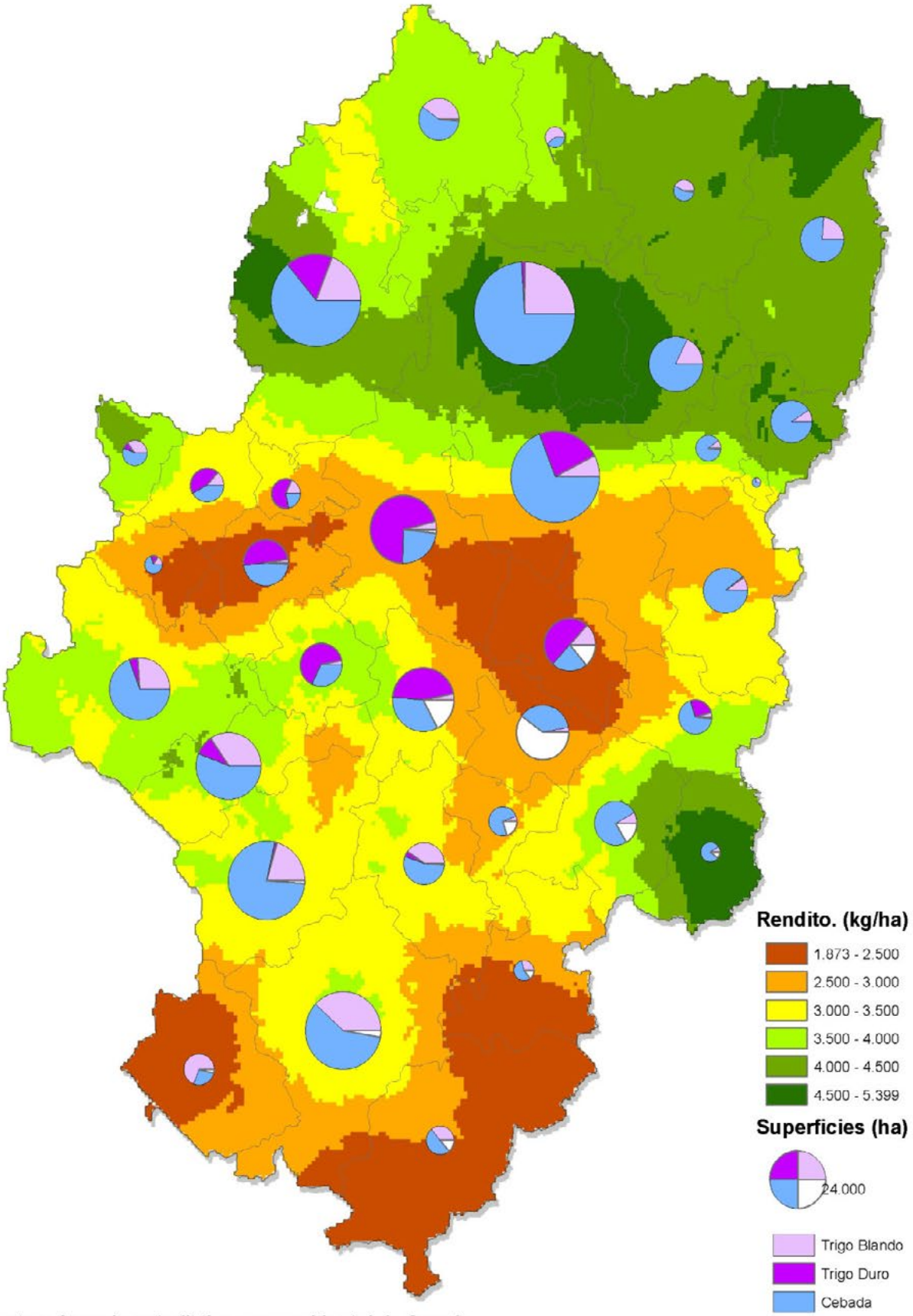

Fuentes: Anuario estadistico agroambiental de Aragón

VIII ESTRUCTURA PRODUCTIVA DE CULTIVOS LEÑOSOS

- Introducción.

Superficies productivas:

- Especies leñosos por provincias, años y edad de plantación (2005, 2010 y 2014).
- Estructura Comarcal de leñosos (2005, 2010 y 2014).

Rendimiento de leñosos:

- Encuestas productivas de leñosos, estudio de los rendimientos provinciales 2013.
- Encuestas productivas de leñosos, estudio de los rendimientos provinciales 2014.

Análisis Sectoriales:

- Las Estructuras de Producción de la Fruta Dulce en Aragón.

EVOLUCIÓN DE LA ESTRUCTURA DE CULTIVOS LEÑOSOS EN ARAGÓN

Los cultivos leñosos en Aragón representan el 30% de las ventas de productos vegetales de la Comunidad Autónoma. Según el Censo Agrario de 2009 los cultivadores de frutales (fruta dulce más almendros y otros leñosos) suponen 18.815 explotaciones, los de olivar 16.542 y los de vid 7.092. Hay que considerar que el número total de explotaciones con tierras labradas son 49.200.

La importancia de estos sectores de cultivos leñosos en Aragón nos obliga a ir proporcionando información más desagregada geográficamente que la unidad provincial; la situación tradicional de estos cultivos, da a las comarcas afectadas una importancia estratégica muy grande.

Por otro lado, no queremos perder la visión temporal y de ahí que se muestra la información de tres escenarios, campañas 2005, 2010 y 2014.

Las fuentes de recogida de la información son variadas, por un lado las declaraciones de la PAC para cultivos leñosos y por otro el Registro Vitícola. Aunque todas las superficies que existen de fruta dulce como manzanos no están declaradas en los expedientes PAC, gran parte si lo están. Esto permite un conocimiento temporal muy detallado no solo de la evolución entre especies si no también de las preferencias varietales, especialmente si se observa la información por edades de plantación. La desagregación comarcal da una idea mucho más clara de cómo se están produciendo y donde los cambios entre especies y variedades.

En la publicación electrónica (CD) y en la web se ofrece un archivo XLS para que mediante el manejo de tablas dinámicas el usuario pueda realizar combinaciones entre las variables que la base de datos presenta.

Por otro lado hay una pequeña tabla relacionada con la evolución anual de rendimientos unitarios de cultivos leñosos e incluye también la posibilidad de conocer los destinos generales de la producción (plaza o industria). La procedencia de esta información es de las encuestas productivas de cultivos leñosos que el Departamento viene realizando desde el año 2000.

ESPECIES LEÑOSOS POR PROVINCIAS, AÑOS Y EDAD DE PLANTACIÓN: 2005, 2010 Y 2014 (unidad: ha)

Prod.	Grupo de cultivo	Edad plantación	HUESCA			TERUEL			ZARAGOZA			ARAGÓN		
			2005	2010	2014	2005	2010	2014	2005	2010	2014	2005	2010	2014
OLIVAR	ARBEQUINA	< = 3 años	195	2.921	**2.453**	8	221	**233**	506	6.427	**6.336**	709	9.569	**9.021**
		entre 4 y 5 años	139			17			493			649		
		entre 6 y 10 años	995			115			1.666			2.777		
		entre 11 y 20 años	77			18			214			309		
		entre 21 y 30 años	33			1			142			176		
		mayor de 30 años	1.480			48			2.411			3.939		
	BOLVINA DE BELCHITE	< = 3 años	0	2	**1**	0	9	**11**	0	16	**15**	1	27	**28**
		entre 4 y 5 años	0			0			0			1		
		entre 6 y 10 años				0			61			61		
		entre 11 y 20 años	0									0		
		mayor de 30 años	3			9			10			22		
	CASPOLINA	< = 3 años		20	**19**	1	36	**41**	3	323	**292**	4	379	**351**
		entre 4 y 5 años				3			17			20		
		entre 6 y 10 años	0			6			60			66		
		entre 11 y 20 años	1			9			67			76		
		entre 21 y 30 años	0			1			32			33		
		mayor de 30 años	20			14			214			248		
	NEGRAL DE SAVIÑÁN	< = 3 años	1	244	**247**	0	11	**10**	5	317	**324**	5	572	**581**
		entre 4 y 5 años	0						4			4		
		entre 6 y 10 años	3						16			19		
		entre 11 y 20 años	1			1			10			12		
		entre 21 y 30 años	2						4			6		
		mayor de 30 años	242			10			306			558		
	PICUAL	< = 3 años	4	213	**63**		95	**108**	7	184	**196**	11	492	**367**
		entre 4 y 5 años	8			0			8			16		
		entre 6 y 10 años	10			15			88			113		
		entre 11 y 20 años	155			35			16			206		
		entre 21 y 30 años	0						3			4		
		mayor de 30 años	4			1			31			36		
	ROYAL	< = 3 años		6	**6**	0	257	**336**		43	**43**	0	306	**385**
		entre 4 y 5 años				1			0			1		
		entre 6 y 10 años				4			2			6		
		entre 11 y 20 años				6			0			7		
		entre 21 y 30 años				1			1			2		
		mayor de 30 años	1			236			35			272		
	VERDEÑA	< = 3 años	15	2.316	**2.294**		5	**4**	3	155	**157**	17	2.476	**2.455**
		entre 4 y 5 años	7						4			11		
		entre 6 y 10 años	26						3			30		
		entre 11 y 20 años	13			0			4			17		
		entre 21 y 30 años	8						6			14		
		mayor de 30 años	2.344			2			145			2.490		
	EMPELTRE	< = 3 años	3	1.209	**1.200**	232	19.531	**21.189**	82	7.293	**7.412**	317	28.033	**29.801**
		entre 4 y 5 años	15			337			104			456		
		entre 6 y 10 años	105			814			528			1.448		
		entre 11 y 20 años	10			335			111			455		
		entre 21 y 30 años	3			148			62			212		
		mayor de 30 años	1.150			18.791			6.893			26.834		
	MANZANILLA	< = 3 años	2	296	**306**	0	4	**3**	0	42	**61**	2	341	**370**
		entre 4 y 5 años	1						0			1		
		entre 6 y 10 años	10						3			13		
		entre 11 y 20 años	1			0			1			2		
		entre 21 y 30 años	2						1			3		
		mayor de 30 años	296			4			24			324		
	OTRAS VARIEDADES	< = 3 años	3	534	**444**		94	**101**	3	443	**383**	6	1.072	**928**
		entre 4 y 5 años	3						11			14		
		entre 6 y 10 años	13			1			62			77		
		entre 11 y 20 años	10			2			14			25		
		entre 21 y 30 años	4						8			12		
		mayor de 30 años	684			116			549			1.349		
	SIN CLASIFICAR	< = 3 años			**253**			**198**			**167**			**618**
		entre 4 y 5 años												
		entre 6 y 10 años												
		entre 11 y 20 años												
		entre 21 y 30 años												
		mayor de 30 años												
	TOTAL OLIVAR		**8.103**	**7.761**	**7.285**	**21.343**	**20.262**	**22.234**	**15.052**	**15.243**	**15.386**	**44.498**	**43.267**	**44.905**

NOTA: Los datos de 2014 corresponden a avances.

ESPECIES LEÑOSOS POR PROVINCIAS, AÑOS Y EDAD DE PLANTACIÓN: 2005, 2010 Y 2014 (unidad: ha)

Prod.	Grupo de cultivo	Edad plantación	HUESCA			TERUEL			ZARAGOZA			ARAGÓN		
			2005	2010	2014	2005	2010	2014	2005	2010	2014	2005	2010	2014
MELOCOTONERO	MELOCOTÓN EXTRATEMPRANO	< = 3 años	141	111	**60**	39	31	**16**	67	46	50	248	189	**127**
		entre 4 y 5 años	93	68	**10**	19	18	**4**	77	47	28	189	133	**42**
		entre 6 y 10 años	164	218	**56**	28	73	**1**	105	120	17	298	412	**74**
		entre 11 y 20 años	49	93	**2**	53	43	**4**	75	89	44	177	225	**49**
		entre 21 y 30 años	2	5	**1**	21	21		2	6	12	25	33	**13**
		mayor de 30 años				4	5		1	1	1	5	6	**1**
	MELOCOTÓN TEMPRANO CARNE-BLANDA	< = 3 años	186	81	**17**	5	1	**1**	47	25	25	239	107	**44**
		entre 4 y 5 años	111	77	**23**	2	0		17	15	7	130	92	**31**
		entre 6 y 10 años	169	263	**134**	2	7	**1**	63	69	61	235	338	**196**
		entre 11 y 20 años	57	135	**217**	1	2	**8**	56	100	118	115	238	**343**
		entre 21 y 30 años	2	8	**7**		1	**0**	1	10	19	3	19	**26**
		mayor de 30 años			**2**			**2**			4	0	0	**8**
	MELOCOTÓN TEMPRANO CARNE-DURA	< = 3 años	75	50	**37**	4	15	**16**	123	106	122	201	172	**175**
		entre 4 y 5 años	86	58	**18**	2	4	**12**	71	80	57	159	142	**88**
		entre 6 y 10 años	62	106	**95**	3	11	**12**	73	178	164	138	295	**271**
		entre 11 y 20 años	120	63	**88**	10	10	**10**	165	106	174	295	178	**272**
		entre 21 y 30 años	24	15	**7**	5	3	**4**	27	35	38	56	53	**50**
		mayor de 30 años	3	1	**1**	0	2	**2**	4	1	4	7	3	**6**
	MELOCOTÓN TEMPRANO MEDIA ESTACIÓN	< = 3 años	270	566	**105**	30	55	**39**	137	132	90	438	753	**234**
		entre 4 y 5 años	233	238	**19**	10	16	**30**	113	79	29	356	333	**78**
		entre 6 y 10 años	318	461	**60**	13	36	**40**	234	192	87	565	689	**187**
		entre 11 y 20 años	386	311	**150**	30	27	**39**	297	273	396	712	611	**586**
		entre 21 y 30 años	46	42	**18**	2	13	**16**	65	101	69	113	156	**103**
		mayor de 30 años	4	2	**3**	5	2	**3**	10	16	22	18	19	**28**
	MELOCOTÓN TARDÍO AMARILLO	< = 3 años	127	24	**55**	258	102	**162**	309	78	153	694	204	**370**
		entre 4 y 5 años	172	30	**26**	123	115	**84**	320	85	40	615	231	**150**
		entre 6 y 10 años	175	162	**72**	211	388	**279**	423	617	248	810	1.166	**599**
		entre 11 y 20 años	197	119	**176**	393	361	**537**	418	449	655	1.008	928	**1.368**
		entre 21 y 30 años	42	23	**10**	219	171	**145**	145	82	65	407	275	**220**
		mayor de 30 años	9		**2**	24	42	**70**	11	22	16	44	64	**87**
	MELOCOTÓN TARDÍO ROJO	< = 3 años	128	45	**24**	0	1	**3**	43	53	47	172	99	**74**
		entre 4 y 5 años	70	36	**15**	1	0	**2**	27	18	39	98	54	**56**
		entre 6 y 10 años	73	177	**80**	1	2	**0**	25	54	57	98	233	**137**
		entre 11 y 20 años	68	65	**113**	3	3	**2**	10	27	57	81	95	**172**
		entre 21 y 30 años	9	12	**6**	0	1	**1**	1	4	7	10	17	**14**
		mayor de 30 años	1	2			1	**0**	0	0	2	2	3	**2**
	MELOCOTÓN PARAGUAYO	< = 3 años	84	588	**1123**		8	**57**	56	260	554	140	857	**1.734**
		entre 4 y 5 años	8	140	**419**			**8**	5	68	162	13	208	**590**
		entre 6 y 10 años	27	81	**488**			**2**	60	58	237	87	140	**727**
		entre 11 y 20 años	17	25	**83**		0	**1**	95	52	48	112	77	**132**
		entre 21 y 30 años	1	1	**1**				0	4	3	1	6	**4**
		mayor de 30 años	0		**2**				1	3	1	1	3	**3**
	OTRAS VARIEDADES	< = 3 años	331	214	**686**	11	34	**63**	123	123	326	465	370	**1.075**
		entre 4 y 5 años	213	132	**300**	15	10	**44**	128	71	92	356	213	**436**
		entre 6 y 10 años	266	430	**740**	10	22	**52**	223	281	156	500	732	**948**
		entre 11 y 20 años	158	191	**481**	17	19	**41**	112	210	198	286	420	**720**
		entre 21 y 30 años	11	11	**16**	7	8	**3**	17	22	18	35	40	**37**
		mayor de 30 años	1	1	**3**	2	2	**2**	5	8	8	7	10	**13**
	SIN CLASIFICAR				**298**						70			**368**
	TOTAL MELOCOTONERO		**4.791**	**5.480**	**6.053**	**1.583**	**1.685**	**1.819**	**4.387**	**4.475**	**4.826**	**10.761**	**11.640**	**12.699**
NECTARINA	NECTARINA	< = 3 años	942	1.485	**1584**	2		**1**	370	695	784	1.314	2.180	**2..369**
		entre 4 y 5 años	227	823	**695**	4	3	**1**	115	206	464	346	1.032	**1.160**
		entre 6 y 10 años	838	1.066	**1815**	12		**3**	710	475	541	1.560	1.541	**2.360**
		entre 11 y 20 años	528	696	**830**	5	6	**5**	333	617	637	867	1.319	**1.471**
		entre 21 y 30 años	23	33	**32**			**0**	15	41	42	39	74	**74**
		mayor de 30 años	2	1	**3**			**0**	2	2	4	4	3	**6**
	OTRAS VARIEDADES	< = 3 años		66						22		0	89	
		entre 4 y 5 años		24						19		0	43	
		entre 6 y 10 años		15						3		0	17	
		entre 11 y 20 años		2						3		0	5	
	TOTAL NECTARINA		**2.561**	**4.211**	**4.958**	**23**	**10**	**10**	**1.546**	**2.083**	**2.472**	**4.130**	**6.303**	**7.441**

NOTA: Los datos de 2014 corresponden a avances.

ESPECIES LEÑOSOS POR PROVINCIAS, AÑOS Y EDAD DE PLANTACIÓN: 2005, 2010 Y 2014 (unidad: ha)

Prod.	Grupo de cultivo	Edad plantación	HUESCA			TERUEL			ZARAGOZA			ARAGÓN		
			2005	2010	2014	2005	2010	2014	2005	2010	2014	2005	2010	2014
ALBARICOQUERO	BULIDA	< = 3 años	1	4	**0**				4	20	**10**	5	23	**11**
		entre 4 y 5 años							1	2	**6**	1	2	**6**
		entre 6 y 10 años			**2**				3	8	**8**	3	8	**10**
		entre 11 y 20 años	0						1	4	**5**	1	4	**5**
		entre 21 y 30 años							0			0	0	**0**
		mayor de 30 años												
	CANINO	< = 3 años		0	**3**				1	2	**5**	1	2	**8**
		entre 4 y 5 años			**1**		0			4	**3**	0	4	**4**
		entre 6 y 10 años	3		**1**				2	12	**1**	5	12	**2**
		entre 11 y 20 años		5	**4**	0	0		1	2	**2**	1	7	**5**
		entre 21 y 30 años		0	**0**		0	**0**	0	0	**0**	0	0	**0,42**
		mayor de 30 años			**0**									**0,11**
	MONIQUÍ	< = 3 años	2	10	**5**	10	10	**14**	39	48	**46**	51	68	**66**
		entre 4 y 5 años	0	2	**2**	3	4	**20**	61	41	**8**	65	47	**31**
		entre 6 y 10 años	5	2	**7**	3	10	**10**	60	104	**57**	68	117	**74**
		entre 11 y 20 años	5	4	**3**	8	19	**27**	97	81	**100**	110	104	**130**
		entre 21 y 30 años	1	0	**0**	2	6	**7**	18	50	**30**	21	57	**37**
		mayor de 30 años	0	0	**0**	1			7	6	**7**	8	7	**7**
	PAVIOT	< = 3 años		3	**5**	1	2	**10**	22	44	**35**	23	48	**51**
		entre 4 y 5 años		0		1	1	**1**	44	12	**13**	45	14	**14**
		entre 6 y 10 años	15	2	**1**	0	1	**3**	27	58	**53**	43	60	**57**
		entre 11 y 20 años		4	**3**	0	1	**1**	29	28	**71**	30	33	**75**
		entre 21 y 30 años	0		**0**	1	0	**0**	42	52	**22**	43	53	**22**
		mayor de 30 años				0			2	1	**2**	3	1	**2**
	OTRAS VARIEDADES	< = 3 años	41	114	**248**	5	12	**30**	38	182	**460**	84	308	**738**
		entre 4 y 5 años	2	64	**40**	8	3	**7**	40	41	**132**	49	107	**179**
		entre 6 y 10 años	15	23	**130**	15	13	**12**	41	78	**190**	71	114	**333**
		entre 11 y 20 años	3	9	**13**	1	13	**23**	39	55	**120**	42	76	**155**
		entre 21 y 30 años	0		**0**	0	0	**0**	2	0	**5**	2	1	**6**
		mayor de 30 años	0		**0**	0		**0**	0	1	**1**	0	1	**1**
	TOTAL ALBARICOQUERO		**93**	**244**	**469**	**59**	**95**	**166**	**621**	**938**	**1393**	**774**	**1.278**	**2.028**
CEREZO	GARRAFAL - NAPOLEÓN	< = 3 años							16	35	**23**	23	35	**23**
		entre 4 y 5 años							38	16	**10**	10	16	**10**
		entre 6 y 10 años		1		0	0		81	62	**28**	28	63	**28**
		entre 11 y 20 años	1	1	**0**	1	0	**0**	235	208	**100**	100	209	**100**
		entre 21 y 30 años	0	0	**1**	3	2	**1**	182	306	**181**	183	309	**183**
		mayor de 30 años	0	0	**0**	3	3	**5**	150	195	**217**	222	198	**222**
	CEREZA PICOTA	< = 3 años	11	7	**3**	1	3	**1**	182	61	**54**	58	71	**58**
		entre 4 y 5 años	7	19	**1**		0		86	62	**25**	26	81	**26**
		entre 6 y 10 años	62	16	**23**	4	1	**5**	316	251	**146**	175	268	**175**
		entre 11 y 20 años	27	38	**26**	17	11	**4**	379	528	**396**	426	578	**426**
		entre 21 y 30 años	2	29	**30**	4	9	**2**	80	168	**203**	235	206	**235**
		mayor de 30 años	0		**1**	0	0	**4**	30	43	**84**	89	43	**89**
	OTRAS VARIEDADES	< = 3 años	86	89	**104**	1	20	**7**	713	909	**1.234**	1.345	1.017	**1.345**
		entre 4 y 5 años	23	193	**94**	0	0	**3**	206	390	**482**	579	582	**579**
		entre 6 y 10 años	59	102	**248**	11	1	**23**	875	900	**1188**	1.458	1.003	**1.458**
		entre 11 y 20 años	75	65	**83**	35	25	**8**	1.198	1.337	**1.408**	1.499	1.427	**1.499**
		entre 21 y 30 años	13	33	**43**	15	29	**29**	524	671	**579**	651	732	**651**
		mayor de 30 años	1	1	**10**	12	21	**19**	207	284	**375**	404	306	**404**
	TOTAL CEREZO		**369**	**593**	**665**	**107**	**126**	**111**	**5.498**	**6.425**	**6.732**	**7.508**	**7.144**	**7.508**

NOTA: Los datos de 2014 corresponden a avances.

ESPECIES LEÑOSOS POR PROVINCIAS, AÑOS Y EDAD DE PLANTACIÓN: 2005, 2010 Y 2014 (unidad: ha)

Prod.	Grupo de cultivo	Edad plantación	HUESCA			TERUEL			ZARAGOZA			ARAGÓN		
			2005	2010	2014	2005	2010	2014	2005	2010	2014	2005	2010	2014
CIRUELO	CIRUELAS CLAUDIAS Y OTRAS TARDÍAS	< = 3 años	5	3	**15**	7	2	**6**	66	63	**22**	78	68	**43**
		entre 4 y 5 años	3	1	**4**	1	6	**2**	17	27	**40**	21	34	**46**
		entre 6 y 10 años	9	12	**3**	2	5	**6**	35	94	**80**	46	111	**89**
		entre 11 y 20 años	6	3	**2**	1	1	**2**	98	83	**69**	105	88	**74**
		entre 21 y 30 años	0	2	**1**	1	0	**1**	58	46	**43**	59	48	**45**
		mayor de 30 años		0	**0**			**0**	12	29	**29**	12	29	**29**
	CIRUELAS GOLDEN JAPAN Y AMARILLAS	< = 3 años	7	2	**0**	3	0	**0**	56	53	**26**	66	55	**27**
		entre 4 y 5 años	2	1	**1**	1	2	**1**	36	17	**25**	39	20	**26**
		entre 6 y 10 años	7	8	**3**	3	2	**0**	75	79	**68**	85	88	**71**
		entre 11 y 20 años	9	6	**4**	3	5	**4**	64	70	**70**	77	81	**79**
		entre 21 y 30 años	36	0	**0**	1	1	**1**	30	36	**20**	67	37	**21**
		mayor de 30 años	0	0		1	0	**0**	13	23	**15**	14	23	**15**
	CIRUELAS SANTA ROSA Y TEMPRANAS ROJAS	< = 3 años	6	4	**5**	5	0	**1**	41	46	**18**	53	51	**24**
		entre 4 y 5 años	0	9	**2**	1	1	**0**	24	11	**6**	25	21	**8**
		entre 6 y 10 años	12	6	**13**	4	5	**0**	89	53	**17**	105	65	**30**
		entre 11 y 20 años	11	9	**6**	8	6	**12**	203	158	**19**	222	173	**36**
		entre 21 y 30 años	1	2	**1**	0		**0**	41	71	**15**	42	73	**16**
		mayor de 30 años				1			13	20	**10**	13	20	**10**
	OTRAS VARIEDADES	< = 3 años	2		**7**			**0**	11	1	**44**	13	1	**51**
		entre 4 y 5 años	0	0	**0**			**0**	4	0	**14**	4	0	**14**
		entre 6 y 10 años	2	2	**2**	0	1	**1**	46	20	**46**	48	22	**48**
		entre 11 y 20 años	3	2	**4**	1	0	**1**	45	68	**147**	49	70	**152**
		entre 21 y 30 años	76	0	**0**			**1**	12	9	**76**	89	9	**77**
		mayor de 30 años	0		**0**	0		**0**	8	7	**28**	8	7	**28**
	TOTAL CIRUELO		**201**	**72**	**73**	**43**	**38**	**41**	**1.097**	**1.085**	**945**	**1.340**	**1.194**	**1.059**
VIÑEDO VINIFICACIÓN	VIÑEDO DE VINIFICACIÓN	< = 3 años	1.198	299	**320**	99	67	**50**	4.304	2.887	**.2644**	5.600	3.253	**3.014**
		entre 4 y 5 años	1.566	296	**75**	69	27	**28**	2.465	2.435	**1155**	4.100	2.758	**1.258**
		entre 6 y 10 años	719	2.741	**625**	236	176	**90**	3.886	6.029	**4.984**	4.841	8.946	**5.699**
		entre 11 y 20 años	1.299	1.159	**2.729**	180	195	**344**	6.452	6.758	**8.579**	7.931	8.112	**11.652**
		entre 21 y 30 años	142	482	**512**	324	152	**103**	4.270	2.999	**3.229**	4.736	3.634	**3.844**
		mayor de 30 años	418	368	**289**	908	617	**468**	6.620	5.017	**4.295**	7.946	6.001	**5.052**
	SIN CLASIFICAR				**51**			**23**			**149**			**223**
	TOTAL VIÑEDO VINIFICACIÓN		**5.342**	**5.345**	**4.602**	**1.816**	**1.234**	**1.107**	**27.996**	**26.126**	**25.034**	**35.154**	**32.705**	**30.742**
UVA DE MESA	UVA DE MESA	< = 3 años	0					**0**	21	15	**50**	21	15	**50**
		entre 4 y 5 años	1						4	5	**2**	6	5	**2**
		entre 6 y 10 años		1					21	27	**33**	21	28	**33**
		entre 11 y 20 años	0	0	**1**				10	23	**31**	10	23	**33**
		entre 21 y 30 años			**0**	0	0		20	7	**5**	21	7	**5**
		mayor de 30 años	1	1	**1**	5	4	**2**	25	12	**12**	32	16	**15**
	TOTAL UVA DE MESA		**3**	**2**	**2**	**6**	**4**	**3**	**102**	**88**	**133**	**111**	**94**	**138**

NOTA: Los datos de 2014 corresponden a avances.

ESPECIES LEÑOSOS POR PROVINCIAS, AÑOS Y EDAD DE PLANTACIÓN: 2005, 2010 Y 2014 (unidad: ha)

Prod.	Grupo de cultivo	Edad plantación	HUESCA			TERUEL			ZARAGOZA			ARAGÓN		
			2005	2010	2014	2005	2010	2014	2005	2010	2014	2005	2010	2014
PERAL	PERA BLANQUILLA	< = 3 años	21	14	**5**	9		**0**	50	17	**27**	80	31	**32**
		entre 4 y 5 años	15	15	**6**				27	20	**17**	42	35	**23**
		entre 6 y 10 años	51	28	**22**	8	9	**7**	98	63	**39**	157	100	**68**
		entre 11 y 20 años	357	159	**41**	37	12	**2**	629	395	**143**	1.023	566	**187**
		entre 21 y 30 años	74	68	**55**	5	5	**0**	419	468	**374**	498	542	**429**
		mayor de 30 años	25	14	**15**	5	1	**1**	307	313	**343**	337	328	**359**
	PERA CASTELL Y TEMPRANAS	< = 3 años	6	7	**2**				0	3	**3**	7	11	**4**
		entre 4 y 5 años	6	5	**2**					3	**1**	6	9	**3**
		entre 6 y 10 años	15	9	**3**				6	2	**6**	21	11	**8**
		entre 11 y 20 años	60	27	**2**	3			11	13	**4**	73	40	**5**
		entre 21 y 30 años	18	14	**3**		0	**0**	14	2	**3**	31	16	**7**
		mayor de 30 años	4	6	**2**				1	4	**2**	5	10	**5**
	PERA ERCOLINI	< = 3 años	18	18	**20**	4		**1**	15	19	**20**	37	37	**41**
		entre 4 y 5 años	5	15	**3**	1			14	7	**6**	21	22	**10**
		entre 6 y 10 años	23	24	**27**	4	4		28	34	**30**	56	63	**57**
		entre 11 y 20 años	65	43	**28**	2	2	**2**	45	44	**32**	112	89	**62**
		entre 21 y 30 años	23	19	**17**	3	0		13	12	**15**	39	31	**32**
		mayor de 30 años	18	14	**11**	0	1		11	5	**6**	29	20	**17**
	PERA LIMONERA	< = 3 años	19	8	**23**	1		**0**	7	5	**9**	26	13	**32**
		entre 4 y 5 años	9	17	**5**	1		**0**	7	4	**6**	17	20	**10**
		entre 6 y 10 años	38	24	**15**		1	**0**	45	7	**6**	83	31	**21**
		entre 11 y 20 años	68	50	**35**			**1**	10	46	**38**	78	96	**74**
		entre 21 y 30 años	109	67	**41**	0	0	**0**	6	2	**6**	116	69	**46**
		mayor de 30 años	54	44	**52**	0		**0**	7	6	**6**	61	50	**58**
	PERA WILLIAMS	< = 3 años	85	14	**25**				54	4	**9**	139	18	**34**
		entre 4 y 5 años	42	43	**9**				9	16	**10**	52	58	**19**
		entre 6 y 10 años	100	83	**63**		0		10	47	**49**	110	130	**112**
		entre 11 y 20 años	192	161	**117**				25	7	**15**	217	169	**131**
		entre 21 y 30 años	24	86	**105**				9	24	**29**	33	110	**133**
		mayor de 30 años	16	15	**17**				22	20	**19**	38	35	**36**
	PERA CONFERENCIA TARDÍAS	< = 3 años	57	49	**17**	0			78	125	**67**	135	174	**84**
		entre 4 y 5 años	72	20	**17**	0			151	56	**53**	223	76	**70**
		entre 6 y 10 años	212	119	**30**	5	0		185	235	**124**	403	355	**154**
		entre 11 y 20 años	346	279	**150**	6	7	**5**	408	443	**383**	760	729	**538**
		entre 21 y 30 años	88	88	**59**	0			112	136	**172**	200	223	**231**
		mayor de 30 años	8	27	**11**				50	53	**79**	58	79	**90**
	DOUILLARD O CONDESA	entre 6 y 10 años									**1**			**1**
		entre 11 y 20 años	1		**0**							1	0	**0**
	MANTECOSAS	< = 3 años		1	**0**							0	1	**0**
		entre 6 y 10 años		0	**2**							0	0	**2**
		entre 11 y 20 años	1		**0**							1	0	**0**
		entre 21 y 30 años	0		**0**							0	0	**0**
		mayor de 30 años	0	0	**0**							0	0	**0**
	MAX RED BARTLETT	< = 3 años	4	0	**1**						**0**	4	0	**1**
		entre 4 y 5 años	4	0	**1**				2			5	0	**1**
		entre 6 y 10 años	8	4	**1**				1	1	**1**	9	5	**1**
		entre 11 y 20 años	31	13	**6**						**1**	31	13	**7**
		entre 21 y 30 años	7	7	**13**						**1**	7	7	**13**
		mayor de 30 años	2	1	**4**				1			4	1	**4**
	OTRAS VARIEDADES	< = 3 años	2	2	**34**	0			10	8	**22**	12	10	**56**
		entre 4 y 5 años	2	9	**37**				4	0	**6**	6	9	**43**
		entre 6 y 10 años	9	7	**39**	1	0	**0**	6	15	**25**	17	23	**64**
		entre 11 y 20 años	14	5	**48**	1	1	**0**	8	4	**52**	23	10	**101**
		entre 21 y 30 años	3	1	**47**	0	0	**0**	6	1	**34**	9	2	**81**
		mayor de 30 años	3	1	**36**	0			6	3	**22**	8	3	**57**
	TOTAL PERAL		**2.434**	**1.742**	**1.322**	**99**	**45**	**20**	**2.926**	**2.693**	**2.316**	**5.459**	**4.479**	**3.658**

NOTA: Los datos de 2014 corresponden a avances.

ESPECIES LEÑOSOS POR PROVINCIAS, AÑOS Y EDAD DE PLANTACIÓN: 2005, 2010 Y 2014 (unidad: ha)

Prod.	Grupo de cultivo	Edad plantación	HUESCA			TERUEL			ZARAGOZA			ARAGÓN		
			2005	2010	2014	2005	2010	2014	2005	2010	2014	2005	2010	2014
MANZANO	MANZANA GOLDEN Y AMARILLAS	< = 3 años	61	47	**109**	1	0	**0**	156	209	**206**	218	256	**315**
		entre 4 y 5 años	51	38	**42**	2	4	**3**	115	48	**138**	168	90	**183**
		entre 6 y 10 años	206	97	**101**	8	3	**6**	353	260	**170**	567	359	**278**
		entre 11 y 20 años	402	214	**157**	9	2	**2**	1.270	845	**527**	1.681	1.061	**686**
		entre 21 y 30 años	39	69	**46**	2	2	**1**	327	409	**536**	368	480	**584**
		mayor de 30 años	3	3	**10**	2	0	**0**	66	76	**104**	72	79	**114**
	MANZANA REINETA Y ÁCIDAS	< = 3 años	24	4	**2**			**0**	16	56	**31**	40	60	**34**
		entre 4 y 5 años	4	5	**2**				12	35	**15**	16	40	**17**
		entre 6 y 10 años	12	32	**33**	0	0		19	25	**82**	30	57	**115**
		entre 11 y 20 años	14	20	**18**	0	0	**0**	153	65	**47**	167	85	**65**
		entre 21 y 30 años	4	3	**1**				152	147	**113**	157	150	**115**
		mayor de 30 años	1	1	**1**			**0**	51	56	**71**	52	57	**72**
	MANZANA STARKING Y ROJAS	< = 3 años	22	6	**1**				13	34	**11**	35	40	**12**
		entre 4 y 5 años	24	6	**1**	0			30	6	**4**	55	11	**4**
		entre 6 y 10 años	81	27	**1**	5			103	41	**20**	188	69	**21**
		entre 11 y 20 años	137	65	**11**	9	0	**0**	164	140	**25**	309	206	**36**
		entre 21 y 30 años	7	14	**5**	0	0	**0**	9	16	**19**	16	29	**24**
		mayor de 30 años	0	3	**1**	0	1		3	5	**3**	4	8	**4**
	MANZANA VERDE DONCELLA Y BICOLORES	< = 3 años	61	9	**50**	10		**1**	92	32	**48**	163	41	**99**
		entre 4 y 5 años	47	2	**14**		0	**2**	42	21	**32**	89	24	**48**
		entre 6 y 10 años	23	54	**31**		6	**6**	91	130	**135**	114	191	**172**
		entre 11 y 20 años	5	21	**95**	0		**0**	74	79	**213**	80	100	**309**
		entre 21 y 30 años	1	6	**22**			**0**	14	23	**32**	15	29	**53**
		mayor de 30 años	0	0	**1**	0	0	**0**	26	19	**15**	27	20	**16**
	OTRAS VARIEDADES	< = 3 años	11	6					23	17		34	23	**0**
		entre 4 y 5 años	7	4		1			2	18		10	22	**0**
		entre 6 y 10 años	7	12	**18**	0			11	15		18	27	**18**
		entre 11 y 20 años	4	5	**4**	0	0	**0**	12	5	**3**	16	10	**7**
		entre 21 y 30 años		0	**0**	0			3	3	**3**	3	3	**3**
		mayor de 30 años				1	1	**1**	5	1	**1**	6	2	**2**
	TOTAL MANZANO		**1.261**	**773**	**776**	**52**	**21**	**23**	**3.406**	**2.835**	**2.607**	**4.718**	**3.629**	**3.406**
ALMENDRO	ALMENDRA CÁSCARA COMUNA	< = 3 años	10	3	**15**	22	32	**78**	59	125	**125**	165	160	**258**
		entre 4 y 5 años	2	26	**15**	56	21	**37**	57	36	**36**	57	82	**110**
		entre 6 y 10 años	7	12	**29**	97	90	**41**	372	133	**133**	155	235	**225**
		entre 11 y 20 años	39	34	**12**	427	301	**210**	1.218	857	**857**	472	1.192	**694**
		entre 21 y 30 años	43	52	**28**	1.021	986	**480**	1.712	1.699	**1.699**	1.129	2.737	**1.637**
		mayor de 30 años	140	145	**154**	1.113	1.591	**2.180**	1.410	1.838	**1.838**	2.331	3.574	**4.665**
	ALMENDRA CÁSCARA LARGUETA	< = 3 años	133	24	**23**	87	76	**57**	150	60	**60**	67	159	**148**
		entre 4 y 5 años	134	192	**14**	205	48	**41**	137	52	**52**	39	291	**94**
		entre 6 y 10 años	216	225	**175**	461	297	**170**	712	236	**236**	96	758	**440**
		entre 11 y 20 años	1.001	516	**326**	1.524	869	**733**	2.758	1.855	**1.855**	1.039	3.240	**2.098**
		entre 21 y 30 años	1.181	1.246	**880**	3.841	2.736	**1164**	4.580	3.897	**3.897**	2.407	7.880	**4.451**
		mayor de 30 años	2.943	3.105	**3.162**	4.319	6.031	**7.372**	4.568	6.147	**6.147**	7.188	15.283	**17.721**
	ALMENDRA CÁSCARA MARCONA	< = 3 años	62	19	**16**	21	4	**25**	20	41	**41**	27	65	**67**
		entre 4 y 5 años	13	19	**12**	34	5	**7**	20	18	**18**	37	41	**56**
		entre 6 y 10 años	92	82	**46**	44	58	**14**	77	41	**41**	29	182	**90**
		entre 11 y 20 años	154	142	**166**	215	102	**92**	407	281	**281**	146	524	**404**
		entre 21 y 30 años	216	168	**123**	521	362	**214**	529	445	**445**	341	976	**678**
		mayor de 30 años	423	530	**523**	696	924	**1.039**	499	678	**678**	739	2.131	**2.301**
	ALMENDRA CÁSCARA MOLLAR	entre 11 y 20 años				1	0						0	**0**
		entre 21 y 30 años				1			1	0	**0**		0	**0**
		mayor de 30 años				0	1	**1**		5	**5**	4	6	**5**
	OTRAS VARIEDADES	< = 3 años	334	453	**735**	157	474	**602**	611	1.968	**1.968**	2.669	2.895	**4.006**
		entre 4 y 5 años	70	378	**212**	295	278	**188**	702	1.375	**1.375**	1.028	2.031	**1.428**
		entre 6 y 10 años	994	446	**824**	849	442	**658**	4.195	1.435	**1.435**	2.804	2.322	**4.286**
		entre 11 y 20 años	916	1.334	**1.325**	1.171	1.604	**1.293**	4.314	6.337	**6.337**	5.449	9.275	**8.066**
		entre 21 y 30 años	355	710	**730**	672	819	**960**	1.976	3.074	**3.074**	3.291	4.604	**4.981**
		mayor de 30 años	330	330	**493**	927	1.032	**1.335**	1.448	2.021	**2.021**	3.022	3.383	**4.849**
	TOTAL ALMENDRO		**9.807**	**10.192**	**10.038**	**18.778**	**19.181**	**18.991**	**32.531**	**34.655**	**34.655**	**34.729**	**64.027**	**63.757**

NOTA: Los datos de 2014 corresponden a avances.

ESPECIES LEÑOSOS POR PROVINCIAS, AÑOS Y EDAD DE PLANTACIÓN: 2005, 2010 Y 2014 (unidad: ha)

Prod.	Grupo de cultivo	Edad plantación	HUESCA			TERUEL			ZARAGOZA			ARAGÓN		
			2005	2010	2014	2005	2010	2014	2005	2010	2014	2005	2010	2014
NOGAL	AMIGO	< = 3 años							1	0		1	0	0
		entre 4 y 5 años								0	0	0	0	0
		entre 6 y 10 años							0		0	0	0	0
	COMÚN	< = 3 años	33	4	13	8	4	12	3	13	13	44	21	38
		entre 4 y 5 años		18	2		4	1	3	3	8	3	25	11
		entre 6 y 10 años	1	30	49	6	6	7	10	4	14	17	40	70
		entre 11 y 20 años	1	2	2	2	6	10	2	3	5	5	12	17
		entre 21 y 30 años	1	5	4	3	5	2	1	1	3	4	11	9
		mayor de 30 años	2	1	3	8	8	6	2	2	14	12	10	22
	PARISIENNE	< = 3 años								0		0	0	0
		entre 4 y 5 años				0						0	0	0
		entre 6 y 10 años				1	0				0	1	0	0
		entre 11 y 20 años	1				1	1				1	1	1
	PEDRO	< = 3 años				3		0		0	0	3	0	0
		entre 4 y 5 años								0	0	0	0	
		entre 6 y 10 años									0			
		entre 11 y 20 años												
		entre 21 y 30 años						0						
		mayor de 30 años												0
	SQUASCH FRANQUETTE	< = 3 años							0	0		0	0	0
		entre 6 y 10 años								0		0	0	0
	FRANQUETTE	< = 3 años	0	7	9	2	2	15		6	3	2	14	26
		entre 4 y 5 años	0	1	5	1	3	1		1	2	1	5	8
		entre 6 y 10 años	1	0	5	3	4	8		2	8	4	7	20
		entre 11 y 20 años	11	1	4	0	4	4	2	3	1	14	8	10
		entre 21 y 30 años					0	0	12	10	1	12	10	2
		mayor de 30 años	4	4		0		0			12	5	4	12
	HARTLEY	< = 3 años	0	1		2		0	1	1	4	4	1	4
		entre 4 y 5 años			1	1	1		2	1	0	3	2	1
		entre 6 y 10 años		0	0	1	1	1	18	1	2	20	2	3
		entre 11 y 20 años	8		0	1	1	2		18	20	8	20	22
		entre 21 y 30 años					0	0				0	0	0
		mayor de 30 años	1			1	1	1				2	1	1
	OTRAS VARIEDADES	< = 3 años	1		56	2		0	13	1	0	16	1	56
		entre 4 y 5 años	0	10	0	3		0	0	0	0	3	10	0
		entre 6 y 10 años		0	10	3	5	2	0	1	2	4	6	14
		entre 11 y 20 años	3		0	0		3	1	1	1	4	1	4
		entre 21 y 30 años			0	1	1	0			0	1	1	0
		mayor de 30 años	0	0	0	0		1	0	1	1	0	1	1
	TOTAL NOGAL		**67**	**84**	**164**	**51**	**56**	**75**	**72**	**74**	**116**	**191**	**214**	**355**

NOTA: Los datos de 2014 corresponden a avances.

ESPECIES LEÑOSOS POR PROVINCIAS, AÑOS Y EDAD DE PLANTACIÓN: 2005, 2010 Y 2014 (unidad: ha)

Prod.	Grupo de cultivo	Edad plantación	HUESCA			TERUEL			ZARAGOZA			ARAGÓN		
			2005	2010	2014	2005	2010	2014	2005	2010	2014	2005	2010	2014
AVELLANO	CULPLA	entre 11 y 20 años				2						2	0	0
	MORELL	entre 11 y 20 años				3						3	0	0
	NEGRET	< = 3 años						0						
		entre 6 y 10 años				1		0				1	0	0
		entre 11 y 20 años				8	0	0				8	0	0
		entre 21 y 30 años				3		0				3	0	0
		mayor de 30 años	4	4	4	2	5	5				6	9	9
	PAUETET	< = 3 años				3	4	3				3	4	3
		entre 4 y 5 años						2						
		entre 6 y 10 años					2	2				0	2	2
		entre 11 y 20 años					1	1				0	1	
		entre 21 y 30 años						0						
		mayor de 30 años						0						0
	GIRONELL	entre 4 y 5 años						0		0	0	0	0	0
		entre 6 y 10 años						0		0	0	0	0	0
	GRIFOLL	mayor de 30 años				1						1	0	0
	OTRAS VARIEDADES	< = 3 años			0			1			0			
		entre 4 y 5 años			0	1		0			0	1	0	0
		entre 6 y 10 años			0		0	2			0	0	0	2
		entre 11 y 20 años			0	2	2	1			0	2	2	1
		entre 21 y 30 años			0	6		1			0	6	0	1
		mayor de 30 años			0	3	4	4			0	3	4	4
TOTAL AVELLANO			**4**	**4**	**4**	**35**	**18**	**23**		**1**	**0**	**39**	**23**	**28**
PISTACHO	KERMAN	< = 3 años		5	3		0	4			0	0	5	6
		entre 4 y 5 años												
		entre 11 y 20 años	1									1	0	0
		entre 21 y 30 años												
		mayor de 30 años		1				1				0	1	1
	OTRAS VARIEDADES	< = 3 años					0	1			3	0	0	3
		entre 6 y 10 años						0			0			
		entre 11 y 20 años	1					0			0	1	0	0
		mayor de 30 años		1				2		1	1	0	2	3
TOTAL PISTACHO			**2**	**7**	**3**	**0**	**1**	**8**	**0**	**1**	**4**	**2**	**8**	**14**
MEMBRILLERO	OTRAS VARIEDADES	< = 3 años	2	2	4							2	2	4
		entre 4 y 5 años	0	2	0							0	2	0
		entre 6 y 10 años		1	3					0		0	2	3
		entre 11 y 20 años		1	2							0	1	2
		entre 21 y 30 años	0	0	0					0	0	0	1	0
		mayor de 30 años				0					0	0	0	0
TOTAL MEMBRILLERO			**3**	**6**	**9**	**0**	**0**	**0**	**0**	**1**	**0**	**3**	**7**	**9**
CAQUI	OTRAS VARIEDADES	< = 3 años		30	44			2			9	0	30	55
		entre 4 y 5 años	0		26							0	0	26
		entre 6 y 10 años	0		2						1	0	0	3
		entre 11 y 20 años	0	0	0				1	4	4	1	4	4
		entre 21 y 30 años	0									0	0	0
		mayor de 30 años		0								0	0	0
TOTAL CAQUI			**0**	**30**	**73**	**0**	**0**	**2**	**1**	**4**	**13**	**2**	**34**	**88**
PAWLONIA	OTRAS VARIEDADES	< = 3 años			0					2	1	0	2	1
		entre 4 y 5 años			2						2			
		entre 6 y 10 años								31		0	31	0
		entre 11 y 20 años									31			
		mayor de 30 años		1								0	1	0
TOTAL PAWLONIA			**0**	**1**	**2**	**0**	**0**	**0**	**0**	**33**	**34**	**0**	**34**	**36**
TOTAL GENERAL			**42.464**	**45.896**	**47.780**	**48.417**	**48.920**	**51.581**	**98.812**	**101.548**	**102.248**	**189.692**	**196.364**	**201.609**

NOTA: Los datos de 2014 corresponden a avances.

ESTRUCTURA COMARCAL DE LEÑOSOS: 2005, 2010 Y 2014 (unidad: ha)

PROVINCIA	Comarca MAGRAMA	Producto	Grupo	Escenarios anuales								
				2005			2010			2014		
				Regad.	Secano	Total	Regad.	Secano	Total	Regad.	Secano	Total
HUESCA	JACETANIA	ALMENDROS	Almendra Cáscara Comuna									
			Almendra Cáscara Largueta		26	**26**		20	**20**		17	**17**
			Almendra Cáscara Marcona		6	**6**		6	**6**		6	**6**
			Otras variedades		21	**21**		46	**46**		45	**45**
		MANZANO	Manzana Golden y amarillas							11		**11**
			Manzana Reineta y ácidas	0		**0**					0,69	**0,69**
			Manzana Verde Doncella y Bicolores							8,64		**8,64**
	SOBRARBE	ALMENDROS	Almendra Cáscara Comuna		5	**5**		6	**6**		5,05	**5,05**
			Almendra Cáscara Largueta		92	**92**	0	92	**92**	0,47	74,11	**74,58**
			Almendra Cáscara Marcona		1	**1**		1	**1**		0,33	**0,33**
			Otras variedades		38	**38**		38	**38**		38,84	**38,84**
		MANZANO	Manzana Golden y amarillas	0		**0**	0	1	**1**		1,31	**1,31**
		MELOCOTONERO	Otras variedades									
	RIBAGORZA	ALMENDROS	Almendra Cáscara Comuna		31	**31**		24	**24**		24,03	**24,03**
			Almendra Cáscara Largueta		428	**428**	0	390	**390**	0,12	377,94	**378,06**
			Almendra Cáscara Marcona		4	**4**		4	**4**		5,28	**5,28**
			Otras variedades		27	**27**		28	**28**		22,34	**22,34**
		CEREZO	Cereza Picota	0	0	**1**	1	0	**1**	1		**1**
			Otras variedades	0	1	**1**		1	**1**	0	1	**2**
		MANZANO	Manzana Golden y amarillas							0,2		**0,2**
			Manzana Starking y rojas									
		PERAL	Otras variedades									
	HOYA DE HUESCA	ALBARICOQUERO	Bulida	1		**1**						
			Moniqui	0		**0**						
			Otras variedades	1		**1**						
		ALMENDROS	Almendra Cáscara Comuna	2	80	**82**	3	77	**79**	19	70	**89**
			Almendra Cáscara Largueta	22	1.915	**1.938**	55	1.779	**1.834**	24	1.423	**1.447**
			Almendra Cáscara Marcona	21	756	**777**	34	736	**770**	35	706	**741**
			Otras variedades	119	1.531	**1.650**	201	1.840	**2.041**	321	2.171	**2.492**
		CEREZO	Cereza Garrafal-Napoleón	1	1	**2**	1	1	**1**	0	1	**1**
			Cereza Picota	10	3	**14**	9	4	**14**	8	4	**12**
			Otras variedades	34	23	**57**	29	24	**53**	43	17	**60**
		CIRUELA	Ciruelas Claudia y otras tard¡as	1		**1**	0		**0**			
			Ciruelas Golden Japan y amarillas	2		**2**	2		**2**			
			Ciruelas Santa Rosa y tempranas rojas	1		**1**	1		**1**			
			Otras variedades									
		MANZANO	Manzana Golden y amarillas	64		**64**	47	0	**47**	53	3	**56**
			Manzana Reineta y ácidas	2	0	**2**	0		**0**	0	0	**0**
			Manzana Starking y rojas	11		**11**	6		**6**	2		**2**
			Manzana Verde Doncella y Bicolores	1		**1**	7		**7**	8	0	**8**
			Otras variedades	2		**2**	1		**1**	1		**1**
		MELOCOTONERO	Melocotón extratemprano					0	**0**	3		**3**
			Melocotón temprano carne-blanda	6		**6**						
			Melocotón temprano carne-dura	3		**3**	1		**1**	0		**0**
			Melocotón temprano media estación	13		**13**	7		**7**	4		**4**
			Melocotón tardío amarillo	1	0	**1**	1		**1**	1	0	**1**
			Otras variedades	0		**0**	0		**0**	2	0	**2**
		NECTARINA	Nectarina	11		**11**	9		**9**	9		**9**
		PERAL	Pera Blanquilla	4	0	**4**	4	0	**4**	4	0	**4**
			Pera Castell y tempranas				1		**1**	2		**2**
			Pera Ercolini				1		**1**	1		**1**
			Pera Limonera									
			Pera Conferencia y tardias	5		**5**	10		**10**	8		**8**
			MAX RED BARTLETT									
			Otras variedades	2		**2**	0		**0**			
	SOMONTANO	ALBARICOQUERO	Canino				1		**1**	1		**1**
			Otras variedades				7		**7**	12	0	**12**
		ALMENDROS	Almendra Cáscara Comuna	3	61	**64**	5	68	**73**	5	79	**83**
			Almendra Cáscara Largueta	49	2.123	**2.171**	46	2.007	**2.053**	40	1.836	**1.875**
			Almendra Cáscara Marcona	2	108	**110**	4	111	**115**	3	80	**83**
			Otras variedades	21	538	**559**	32	521	**553**	40	512	**552**
		CEREZO	Cereza Picota	1	2	**3**	5		**5**	0		**0**
			Otras variedades	12	1	**13**	11		**11**	2	0	**2**
		CIRUELA	Ciruelas Golden Japan y amarillas		0	**0**	0	0	**0**			
			Ciruelas Santa Rosa y tempranas rojas	1		**1**	1		**1**	3		**3**
		MANZANO	Manzana Golden y amarillas	18	0	**19**	26		**26**	45	2	**48**
			Manzana Reineta y ácidas				2		**2**	2		**2**
			Manzana Starking y rojas	3		**3**	2		**2**			
			Manzana Verde Doncella y Bicolores	0		**0**	7		**7**	3		**3**
			Otras variedades				1		**1**			

NOTA: Los datos de 2014 corresponden a avances.

ESTRUCTURA COMARCAL DE LEÑOSOS: 2005, 2010 Y 2014 (unidad: ha)

PROVINCIA	Comarca MAGRAMA	Producto	Grupo	Escenarios anuales								
				2005			2010			2014		
				Regad.	Secano	Total	Regad.	Secano	Total	Regad.	Secano	Total
HUESCA	SOMONTANO	MELOCOTONERO	Melocotón extratemprano	3		**3**	0		**0**	1		**1**
			Melocotón temprano carne-dura	0		**0**	0		**0**	0		**0**
			Melocotón temprano media estación	3	1	**4**	2	1	**3**	1		**1**
			Melocotón tardío amarillo	1		**1**				0		**0**
			Melocotón tardío rojo	0		**0**						
			Melocotón Paraguayo				5		**5**			
			Otras variedades	0		**0**	5		**5**			
		NECTARINA	Nectarina	15	2	**17**	2	2	**4**		2	**2**
		PERAL	Pera Blanquilla	49	2	**51**	41	1	**42**	2		**2**
			Pera Castell y tempranas	1		**1**						
			Pera Ercolini	14	1	**15**	23	0	**23**	35		**35**
			Pera Williams				2		**2**			
			Pera Conferencia y tardias	51		**51**	39		**39**	5	0	**5**
			Otras variedades									
	MONEGROS-HU	ALBARICOQUERO	Canino	3		**3**	3		**3**	3		**3**
			Moniqui									
			Paviot	15		**15**	4		**4**	3		**3**
			Otras variedades	9		**9**	9		**9**	19	0	**19**
		ALMENDROS	Almendra Cáscara Comuna	1	10	**10**	13	9	**22**	1	7	**8**
			Almendra Cáscara Largueta	10	273	**283**	15	246	**260**	18	194	**212**
			Almendra Cáscara Marcona	1	10	**11**	0	9	**9**	0	7	**8**
			Otras variedades	104	178	**281**	124	172	**297**	133	215	**349**
		CEREZO	Cereza Picota									
			Otras variedades	1		**1**	0		**0**	0		**0**
		MANZANO	Manzana Golden y amarillas	27		**27**	25	0	**26**	82	0	**82**
			Manzana Reineta y ácidas								0	**0**
			Manzana Starking y rojas	7		**7**	5		**5**	3	0	**3**
			Manzana Verde Doncella y Bicolores	17		**17**	13		**13**	26	0	**26**
			Otras variedades	0		**0**	1		**1**	0		**0**
		MELOCOTONERO	Melocotón temprano carne-blanda				4		**4**	6		**6**
			Melocotón temprano carne-dura	15		**15**	12		**12**	14		**14**
			Melocotón temprano media estación	24		**24**	38		**38**	14		**14**
			Melocotón tardío amarillo	10		**10**	11		**11**	10		**10**
			Melocotón tardío rojo	1		**1**				6		**6**
			Melocotón Paraguayo	2		**2**	15		**15**	25		**25**
			Otras variedades	9		**9**	34		**34**	49		**49**
		NECTARINA	Nectarina	10		**10**	36		**36**	54		**54**
		PERAL	Pera Blanquilla	3		**3**	6	0	**6**	4		**4**
			Pera Castell y tempranas	1		**1**	1		**1**	0		**0**
			Pera Ercolini				1		**1**	2		**2**
			Pera Limonera				2		**2**	6		**6**
			Pera Williams	5		**5**	7		**7**	11		**11**
			Pera Conferencia y tardias	15		**15**	16		**16**	15		**15**
			Otras variedades	0		**0**	2		**2**			
	LA LITERA	ALBARICOQUERO	Moniqui	0		**0**	1		**1**	1		**1**
			Otras variedades	1		**1**	6		**6**	10		**10**
		ALMENDROS	Almendra Cáscara Comuna	2	26	**28**	5	23	**28**	6	16	**22**
			Almendra Cáscara Largueta	26	583	**609**	38	547	**585**	36	483	**519**
			Almendra Cáscara Marcona	7	25	**32**	13	26	**39**	14	23	**36**
			Otras variedades	100	65	**164**	204	83	**287**	241	78	**319**
		CEREZO	Cereza Garrafal-Napoleón				0		**0**	0		**0**
			Cereza Picota	1		**1**	2		**2**	2		**2**
			Otras variedades	12		**12**	29		**29**	18		**18**
		CIRUELA	Ciruelas Claudia y otras tard¡as	3	0	**3**	4	0	**4**	16	0	**17**
			Ciruelas Golden Japan y amarillas	40	0	**40**	4	0	**4**	2		**2**
			Ciruelas Santa Rosa y tempranas rojas	7	0	**7**	16	0	**16**	15		**15**
			Otras variedades	64	0	**64**	1	0	**1**	8		**8**
		MANZANO	Manzana Golden y amarillas	284	0	**285**	193	1	**194**	152	1	**153**
			Manzana Reineta y ácidas	26		**26**	31		**31**	31		**31**
			Manzana Starking y rojas	76		**76**	55		**55**	6		**6**
			Manzana Verde Doncella y Bicolores	46		**46**	46		**46**	98		**98**
			Otras variedades	7		**7**	9		**9**	14		**14**
		MELOCOTONERO	Melocotón extratemprano	68	0	**69**	111	0	**111**	37		**37**
			Melocotón temprano carne-blanda	34	1	**34**	57	0	**57**	26		**26**
			Melocotón temprano carne-dura	76		**76**	93	0	**93**	90	0	**90**
			Melocotón temprano media estación	360	0	**361**	193	1	**194**	59		**59**
			Melocotón tardío amarillo	294	0	**294**	150	0	**151**	215	0	**215**
			Melocotón tardío rojo	102	1	**103**	88	0	**88**	61	0	**61**
			Melocotón Paraguayo	3		**3**	55	1	**56**	214	2	**216**
			Otras variedades	232	0	**232**	193	1	**194**	305	1	**306**

NOTA: Los datos de 2014 corresponden a avances.

ESTRUCTURA COMARCAL DE LEÑOSOS: 2005, 2010 Y 2014 (unidad: ha)

PROVINCIA	Comarca MAGRAMA	Producto	Grupo	Escenarios anuales								
				2005			2010			2014		
				Regad.	Secano	Total	Regad.	Secano	Total	Regad.	Secano	Total
HUESCA	LA LITERA	NECTARINA	Nectarina	175	4	**178**	370	3	**373**	248	0	**248**
			Otras variedades				34		**34**	284	3	**287**
		PERAL	Pera Blanquilla	121		**121**	66		**66**	33		**33**
			Pera Castell y tempranas	9	0	**9**	9		**9**	7		**7**
			Pera Ercolini	31		**31**	27		**27**	20		**20**
			Pera Limonera	28		**28**	32		**32**	30		**30**
			Pera Williams	344	0	**345**	298		**298**	266	0	**266**
			Pera Conferencia y tardias	285	1	**286**	219		**219**	162		**162**
			MAX RED BARTLETT	5	1	**6**	3		**3**	3		**3**
			Otras variedades	4		**4**	3		**3**	30	0	**30**
	BAJO CINCA	ALBARICOQUERO	Bulida	0		**0**	4		**4**	2		**2**
			Canino	0		**0**	0		**0**	5		**5**
			Moniqui	12		**12**	17		**17**	16		**16**
			Paviot	0		**0**	5		**5**	4		**4**
			Otras variedades	50		**50**	187	1	**187**	380	6	**386**
		ALMENDROS	Almendra Cáscara Comuna	2	17	**19**	15	26	**41**	4	19	**22**
			Almendra Cáscara Largueta	16	44	**59**	15	58	**73**	11	47	**57**
			Almendra Cáscara Marcona	9	9	**19**	6	10	**15**	1	6	**7**
			Otras variedades	122	139	**260**	248	114	**362**	301	187	**489**
		CEREZO	Cereza Garrafal-Napoleón				1		**1**			
			Cereza Picota	91		**91**	86	0	**86**			
			Otras variedades	164	8	**173**	387	1	**387**	550	2	**553**
		CIRUELA	Ciruelas Claudia y otras tard¡as	19		**19**	16		**16**	7		**7**
			Ciruelas Golden Japan y amarillas	20		**20**	12		**12**	7		**7**
			Ciruelas Santa Rosa y tempranas rojas	23		**23**	13		**13**	8		**8**
			Otras variedades	20		**20**	3		**3**	6	0	**6**
		MANZANO	Manzana Golden y amarillas	369		**369**	172	1	**173**	115		**115**
			Manzana Reineta y ácidas	32		**32**	32		**32**	23		**23**
			Manzana Starking y rojas	173		**173**	51	2	**52**	7		**7**
			Manzana Verde Doncella y Bicolores	74		**74**	21		**21**	68	0	**69**
			Otras variedades	19		**19**	15		**15**	6	1	**7**
		MELOCOTONERO	Melocotón extratemprano	378		**378**	382	3	**384**	148	2	**150**
			Melocotón temprano carne-blanda	480	6	**485**	501	1	**503**	350	7	**357**
			Melocotón temprano carne-dura	277	0	**278**	186	0	**186**	142	1	**143**
			Melocotón temprano media estación	855	0	**855**	1.374	5	**1.379**	61	0	**61**
			Melocotón tardío amarillo	417		**417**	195	0	**196**	114	0	**114**
			Melocotón tardío rojo	244		**244**	247	2	**249**	168	2	**170**
			Melocotón Paraguayo	132		**132**	757	2	**759**	1.851	23	**1.875**
			Otras variedades	738		**738**	744	1	**745**	2.336	22	**2.357**
		NECTARINA	Nectarina	2.342	3	**2.345**	3.669	13	**3.682**	2.285	17	**2.302**
			Otras variedades				74		**74**	2.024	33	**2.057**
		PERAL	Pera Blanquilla	363	0	**363**	178	2	**180**	101	0	**101**
			Pera Castell y tempranas	97		**97**	57		**57**	30		**30**
			Pera Ercolini	107		**107**	80		**80**	51	0	**52**
			Pera Limonera	268	0	**268**	175		**175**	132	2	**134**
			Pera Williams	112	0	**112**	92	2	**94**	58		**58**
			Pera Conferencia y tardias	425	0	**425**	291	5	**296**	167	0	**167**
			DOUILLARD O CONDESA	1		**1**						
			Mantecosas	1		**1**	1		**1**	1		**1**
			MAX RED BARTLETT	50		**50**	22		**22**	20		**20**
			Otras variedades	27		**27**	18	0	**18**	105	7	**112**
TOTAL HUESCA				**12.283**	**9.233**	**21.516**	**14.105**	**9.200**	**23.305**	**15.697**	**8.942**	**24.640**

NOTA: Los datos de 2014 corresponden a avances.

ESTRUCTURA COMARCAL DE LEÑOSOS: 2005, 2010 Y 2014 (unidad: ha)

PROVINCIA	Comarca MAGRAMA	Producto	Grupo	Escenarios anuales								
				2005			2010			2014		
				Regad.	Secano	Total	Regad.	Secano	Total	Regad.	Secano	Total
TERUEL	CUENCA DEL JILOCA	ALBARICOQUERO	Otras variedades									
		ALMENDROS	Almendra Cáscara Comuna		45	**45**		48	**48**		47	**47**
			Almendra Cáscara Largueta	2	219	**221**	1	202	**203**	1	164	**165**
			Almendra Cáscara Marcona		4	**4**		7	**7**		6	**6**
			Otras variedades		75	**75**	0	78	**78**	0	74	**74**
		CEREZO	Cereza Garrafal-Napoleón	0	7	**7**	0	6	**6**	0	6	**6**
			Cereza Picota		2	**2**	2	2	**4**		2	**2**
			Otras variedades	0	13	**14**	2	17	**19**	5	19	**24**
		CIRUELA	Ciruelas Claudia y otras tardıas	0		**0**	0		**0**	0		**0**
			Ciruelas Golden Japan y amarillas									
			Ciruelas Santa Rosa y tempranas rojas	1	0	**2**	1		**1**	0		**0**
			Otras variedades							1		**1**
		MANZANO	Manzana Golden y amarillas	1		**1**	1		**1**	1	0	**1**
			Manzana Reineta y ácidas	0		**0**	0		**0**	0		**0**
			Otras variedades							0		**0**
		MELOCOTONERO	Melocotón extratemprano									
			Otras variedades									
		PERAL	Pera Blanquilla				0		**0**	0		**0**
			Pera Ercolini				0		**0**			
			Otras variedades									
	SERRANIA DE MONTALBAN	ALMENDROS	Almendra Cáscara Comuna		16	**16**	0	17	**18**	0	21	**21**
			Almendra Cáscara Largueta	0	204	**204**	0	181	**182**	1	176	**176**
			Almendra Cáscara Marcona		28	**28**		30	**30**		30	**30**
			Otras variedades	1	99	**100**	1	139	**141**	2	190	**192**
		CEREZO	Otras variedades		2	**2**		1	**1**		1	**1**
		MANZANO	Manzana Golden y amarillas	0	0	**0**						
			Manzana Reineta y ácidas									
			Manzana Starking y rojas		0	**0**						
			Manzana Verde Doncella y Bicolores									
			Otras variedades	0	0	**0**						
		MELOCOTONERO	Melocotón tardío amarillo									
			Otras variedades									
		PERAL	Pera Conferencia y tardias	0		**0**						
			Otras variedades									
	BAJO ARAGON	ALBARICOQUERO	Canino	0		**0**	0		**0**	0		**0**
			Moniqui	28		**28**	46	3	**49**	72	6	**79**
			Paviot	3	0	**3**	5		**5**	15	1	**16**
			Otras variedades	14	14	**28**	41		**41**	71		**71**
		ALMENDROS	Almendra Cáscara Comuna	7	2.566	**2.572**	17	2.811	**2.828**	31	2.801	**2.832**
			Almendra Cáscara Largueta	44	9.680	**9.725**	88	9.344	**9.431**	97	8.879	**8.977**
			Almendra Cáscara Marcona	14	1.451	**1.464**	21	1.361	**1.381**	10	1.310	**1.319**
			Almendra Cáscara Mollar		2	**2**		2	**2**		1	**1**
			Otras variedades	150	3.587	**3.738**	322	3.940	**4.262**	566	3.857	**4.423**
		CEREZO	Cereza Picota	18	5	**23**	10	9	**19**	7	4	**12**
			Otras variedades	14	35	**48**	34	34	**67**	26	32	**58**
		CIRUELA	Ciruelas Claudia y otras tardıas	10	1	**11**	14		**14**	16	1	**16**
			Ciruelas Golden Japan y amarillas	11	0	**11**	10		**10**	7		**7**
			Ciruelas Santa Rosa y tempranas rojas	16	0	**17**	11		**11**	12	1	**13**
			Otras variedades	1	0	**1**	1		**1**	2	0	**2**
		MANZANO	Manzana Golden y amarillas	23	0	**23**	10	0	**11**	10	0	**10**
			Manzana Reineta y ácidas	0		**0**	0	0	**0**	0	0	**0**
			Manzana Starking y rojas	14		**14**	0		**0**	0	0	**0**
			Manzana Verde Doncella y Bicolores	10		**10**	7		**7**	9	0	**9**
			Otras variedades	0	1	**1**	0		**0**			
		MELOCOTONERO	Melocotón extratemprano	158	6	**164**	190	2	**192**	22	2	**24**
			Melocotón temprano carne-blanda	11	0	**11**	11		**11**	10	0	**10**
			Melocotón temprano carne-dura	23	0	**23**	45	1	**46**	54	2	**56**
			Melocotón temprano media estación	79	10	**90**	139	8	**148**	28		**28**
			Melocotón tardío amarillo	1.191	37	**1.228**	1.126	52	**1.178**	1.248	29	**1.278**
			Melocotón tardío rojo	5		**5**	7	1	**7**	7	0	**8**
			Melocotón Paraguayo				9		**9**	68	0	**68**
			Otras variedades	60	2	**62**	92	3	**94**	359	14	**372**
		NECTARINA	Nectarina	10	12	**23**	9	1	**10**	9	1	**10**
		PERAL	Pera Blanquilla	64	0	**64**	27	0	**27**	10	0	**11**
			Pera Castell y tempranas	3		**3**	0		**0**	0		**0**
			Pera Ercolini	15		**15**	8		**8**	3		**3**
			Pera Limonera	3		**3**	1		**1**	1		**1**
			Pera Williams				0		**0**			
			Pera Conferencia y tardias	12	0	**12**	7	0	**8**	5		**5**
			MAX RED BARTLETT									
			Otras variedades	3	0	**3**	1		**1**	0		**0**

NOTA: Los datos de 2014 corresponden a avances.

ESTRUCTURA COMARCAL DE LEÑOSOS: 2005, 2010 Y 2014 (unidad: ha)

PROVINCIA	Comarca MAGRAMA	Producto	Grupo	Escenarios anuales								
				2005			2010			2014		
				Regad.	Secano	Total	Regad.	Secano	Total	Regad.	Secano	Total
TERUEL	SERRANIA DE ALBARRACIN	ALMENDROS	Almendra Cáscara Comuna		1	**1**						
			Almendra Cáscara Largueta		4	**4**		4	**4**		5	**5**
			Almendra Cáscara Marcona		1	**1**		1	**1**		1	**1**
			Otras variedades								5	**5**
		MANZANO	Manzana Golden y amarillas									
	HOYA DE TERUEL	ALMENDROS	Almendra Cáscara Comuna	1	92	**93**	0	115	**115**	0	116	**116**
			Almendra Cáscara Largueta	1	268	**270**	2	222	**223**	1	203	**204**
			Almendra Cáscara Marcona		29	**29**		30	**30**		31	**31**
			Otras variedades	1	144	**145**	3	152	**155**	3	175	**179**
		CEREZO	Cereza Picota	1	0	**1**	1	0	**1**	2	0	**2**
			Otras variedades	0	9	**10**	1	7	**7**	0	4	**5**
		CIRUELA	Ciruelas Claudia y otras tard¡as	0		**0**	0		**0**	0		**0**
		MANZANO	Manzana Golden y amarillas	1		**1**	0		**0**	0		**0**
			Manzana Reineta y ácidas									
			Manzana Starking y rojas	1		**1**	1		**1**			
			Otras variedades	1		**1**	1		**1**	1	0	**1**
		MELOCOTONERO	Melocotón extratemprano	0		**0**						
			Melocotón tardío amarillo	0		**0**						
			Otras variedades	0		**0**	0		**0**	0		**0**
		PERAL	Otras variedades									
	MAESTRAZGO	ALMENDROS	Almendra Cáscara Comuna	3	6	**9**	2	8	**11**	2	7	**10**
			Almendra Cáscara Largueta		14	**14**	1	12	**13**	1	9	**10**
			Almendra Cáscara Marcona		5	**5**	0	4	**5**		3	**3**
			Otras variedades		12	**12**		13	**13**		13	**13**
		CEREZO	Cereza Garrafal-Napoleón									
			Otras variedades		1	**1**		1	**1**		1	**1**
		CIRUELA	Ciruelas Santa Rosa y tempranas rojas									
		MANZANO	Manzana Verde Doncella y Bicolores									
			Otras variedades									
TOTAL TERUEL				**2.030**	**18.713**	**20.743**	**2.331**	**18.869**	**21.200**	**2.801**	**18.253**	**21.054**

NOTA: Los datos de 2014 corresponden a avances.

ESTRUCTURA COMARCAL DE LEÑOSOS: 2005, 2010 Y 2014 (unidad: ha)

PROVINCIA	Comarca MAGRAMA	Producto	Grupo	Escenarios anuales								
				2005			2010			2014		
				Regad.	Secano	Total	Regad.	Secano	Total	Regad.	Secano	Total
ZARAGOZA	EJEA DE LOS CABALLEROS	ALBARICOQUERO	Moniqui	0		**0**						
			Otras variedades	0		**0**						
		ALMENDROS	Almendra Cáscara Comuna	3	34	**36**	2	49	**51**	6	47	**52**
			Almendra Cáscara Largueta	4	649	**654**	6	620	**626**	7	600	**608**
			Almendra Cáscara Marcona	1	56	**57**	1	62	**64**	3	58	**61**
			Otras variedades	193	272	**465**	518	454	**972**	689	446	**1.135**
		CEREZO	Cereza Picota									
			Otras variedades	5		**5**	4		**4**	3		**3**
		CIRUELA	Ciruelas Claudia y otras tard¡as	5		**5**	6		**6**	0		**0**
			Ciruelas Golden Japan y amarillas	7		**7**	6		**6**			
			Ciruelas Santa Rosa y tempranas rojas									
			Otras variedades	0		**0**						
		MANZANO	Manzana Golden y amarillas	17		**17**	14		**14**	15		**15**
			Manzana Reineta y ácidas	4		**4**	2		**2**	2		**2**
			Manzana Starking y rojas	12		**12**	1		**1**			
			Manzana Verde Doncella y Bicolores	7		**7**	9		**9**	16		**16**
			Otras variedades	0		**0**	1		**1**			
		MELOCOTONERO	Melocotón temprano carne-dura	1		**1**	1		**1**			
			Melocotón temprano media estación	8		**8**	4		**4**	4		**4**
			Melocotón tardío amarillo	0	0	**0**	0	0	**0**	0	0	**0**
			Melocotón tardío rojo	0		**0**	0		**0**	0		**0**
			Otras variedades	0		**0**						
		NECTARINA	Nectarina				1		**1**			
		PERAL	Pera Blanquilla	0		**0**	0		**0**	1		**1**
			Pera Ercolini				1		**1**	1		**1**
			Pera Williams				3		**3**	3		**3**
			Pera Conferencia y tardias	7		**7**	11		**11**	10		**10**
			Otras variedades	0		**0**				1	0	**1**
	BORJA	ALBARICOQUERO	Canino					0	**0**		0	**0**
			Moniqui	13		**13**	7	1	**8**	4	0	**4**
		ALMENDROS	Almendra Cáscara Comuna	18	111	**129**	35	126	**160**	34	126	**160**
			Almendra Cáscara Largueta	202	1.353	**1.555**	158	1.299	**1.457**	131	1.191	**1.322**
			Almendra Cáscara Marcona	25	161	**185**	30	172	**202**	26	167	**193**
			Otras variedades	483	2.209	**2.692**	659	2.662	**3.321**	1.033	4.418	**5.451**
		CEREZO	Cereza Garrafal-Napoleón									
			Cereza Picota	6	4	**10**		3	**3**		0	**0**
			Otras variedades	3	3	**6**	18	4	**22**	17	0	**18**
		CIRUELA	Ciruelas Claudia y otras tard¡as	1	6	**8**	1	6	**7**			
			Ciruelas Golden Japan y amarillas	3		**3**	2	0	**3**	1	0	**1**
			Ciruelas Santa Rosa y tempranas rojas	1		**1**	2		**2**			
			Otras variedades	0	0	**0**				1	0	**1**
		MANZANO	Manzana Golden y amarillas	7	1	**8**	4	0	**5**	3	0	**3**
			Manzana Reineta y ácidas	0	3	**3**	0	2	**2**	0		**0**
			Manzana Starking y rojas	3		**3**	3		**3**	0		**0**
			Manzana Verde Doncella y Bicolores	0		**0**	0		**0**	3	0	**3**
			Otras variedades	0		**0**	0		**0**	0		**0**
		MELOCOTONERO	Melocotón extratemprano	0	0	**1**					0	**0**
			Melocotón temprano carne-dura	1		**1**	3		**3**	3		**3**
			Melocotón temprano media estación	1		**1**	1		**1**	1		**1**
			Melocotón tardío amarillo	1		**1**	1	0	**1**	1	0	**1**
			Melocotón Paraguayo				0		**0**			
			Otras variedades	1		**1**	0	0	**1**	1	0	**2**
		NECTARINA	Nectarina	0		**0**	1	0	**1**	1	0	**1**
		PERAL	Pera Blanquilla	3	0	**3**	1		**1**	1	0	**1**
			Pera Ercolini	1		**1**	1		**1**			
			Pera Williams	0		**0**						
			Pera Conferencia y tardias	18		**18**	21		**21**	20		**20**
			Otras variedades	0		**0**	0		**0**	0		**0**
	CALATAYUD	ALBARICOQUERO	Bulida				2		**2**			
			Canino	1		**1**		1	**1**	0	1	**1**
			Moniqui	34	10	**44**	40	16	**56**	37	7	**44**
			Paviot	6	5	**11**	7	3	**10**	8	4	**12**
			Otras variedades	1	4	**5**		4	**4**	4	7	**11**
		ALMENDROS	Almendra Cáscara Comuna	1	850	**852**	4	858	**863**	5	770	**775**
			Almendra Cáscara Largueta	14	3.551	**3.565**	20	3.424	**3.443**	15	3.020	**3.034**
			Almendra Cáscara Marcona	2	177	**178**	2	187	**189**	3	186	**189**
			Almendra Cáscara Mollar					5	**5**		4	**4**
			Otras variedades	21	2.841	**2.861**	74	3.254	**3.328**	114	3.863	**3.977**

NOTA: Los datos de 2014 corresponden a avances.

ESTRUCTURA COMARCAL DE LEÑOSOS: 2005, 2010 Y 2014 (unidad: ha)

PROVINCIA	Comarca MAGRAMA	Producto	Grupo	Escenarios anuales								
				2005			2010			2014		
				Regad.	Secano	Total	Regad.	Secano	Total	Regad.	Secano	Total
ZARAGOZA	CALATAYUD	CEREZO	Cereza Garrafal-Napoleón	49	586	**635**	62	613	**675**	59	432	**491**
			Cereza Picota	83	402	**485**	113	445	**558**	119	376	**495**
			Otras variedades	238	1.339	**1.577**	393	1.430	**1.824**	621	1.501	**2.122**
		CIRUELA	Ciruelas Claudia y otras tard¡as	53	13	**66**	73	18	**91**	60	15	**75**
			Ciruelas Golden Japan y amarillas	91	34	**125**	95	33	**128**	58	15	**73**
			Ciruelas Santa Rosa y tempranas rojas	113	130	**242**	127	120	**247**	24	11	**36**
			Otras variedades	18	12	**30**	11	5	**16**	150	92	**242**
		MANZANO	Manzana Golden y amarillas	372	6	**378**	392	31	**423**	356	25	**381**
			Manzana Reineta y ácidas	173	4	**177**	134	3	**138**	116	3	**119**
			Manzana Starking y rojas	14	1	**15**	10	2	**12**	3	1	**4**
			Manzana Verde Doncella y Bicolores	34	3	**37**	36	8	**44**	68	8	**76**
			Otras variedades	6	1	**7**	3	0	**4**	3	0	**3**
		MELOCOTONERO	Melocotón extratemprano	3	1	**4**	8	2	**10**	13	6	**20**
			Melocotón temprano carne-blanda	0		**0**	0		**0**	2	0	**2**
			Melocotón temprano carne-dura	19	7	**27**	20	15	**35**	22	14	**36**
			Melocotón temprano media estación	149	64	**214**	187	66	**253**	21	1	**22**
			Melocotón tardío amarillo	40	39	**79**	53	23	**76**	63	15	**77**
			Melocotón tardío rojo	7	1	**8**	4	1	**5**	8	4	**11**
			Melocotón Paraguayo	0		**0**	3		**3**	11	1	**11**
			Otras variedades	28	9	**37**	34	10	**44**	40	4	**44**
		NECTARINA	Nectarina	4		**4**	1		**1**	2	1	**3**
		PERAL	Pera Blanquilla	663	29	**692**	642	23	**665**	527	17	**545**
			Pera Castell y tempranas	1		**1**	1		**1**	1		**1**
			Pera Ercolini	9	0	**9**	17	0	**18**	19	0	**19**
			Pera Limonera									
			Pera Conferencia y tardias	230	15	**245**	303	16	**319**	279	12	**291**
			Otras variedades	5	1	**6**	2	0	**3**	0		**0**
	ALMUNIA DE DOÑA GODINA (LA)	ALBARICOQUERO	Bulida	8		**8**	9		**9**	8		**8**
			Canino	2		**2**	17	1	**18**	6		**6**
			Moniqui	112	7	**119**	113	4	**116**	111	5	**116**
			Paviot	83	8	**91**	89	7	**96**	107	10	**117**
			Otras variedades	57	0	**57**	112	7	**119**	232	15	**247**
		ALMENDROS	Almendra Cáscara Comuna	3	196	**199**	3	201	**204**	3	197	**200**
			Almendra Cáscara Largueta	7	1.546	**1.553**	8	1.494	**1.502**	7	1.384	**1.391**
			Almendra Cáscara Marcona	1	335	**336**	5	336	**341**	2	340	**341**
			Otras variedades	227	1.930	**2.157**	437	2.318	**2.756**	502	2.493	**2.995**
		CEREZO	Cereza Garrafal-Napoleón	6	25	**31**	83	21	**105**	10	14	**23**
			Cereza Picota	332	99	**431**	312	100	**412**	254	68	**321**
			Otras variedades	1.010	308	**1.318**	1.346	308	**1.654**	264	81	**345**
		CIRUELA	Ciruelas Claudia y otras tard¡as	49	1	**50**	70	2	**72**	55	0	**56**
			Ciruelas Golden Japan y amarillas	62	6	**68**	94	1	**96**	105	1	**106**
			Ciruelas Santa Rosa y tempranas rojas	64	4	**67**	40	3	**43**	9	1	**10**
			Otras variedades	16	1	**17**	5		**5**	25	3	**28**
		MANZANO	Manzana Golden y amarillas	1.629	6	**1.635**	1.249	3	**1.252**	1.160	4	**1.164**
			Manzana Reineta y ácidas	192	2	**194**	227	2	**229**	228	2	**230**
			Manzana Starking y rojas	273	1	**274**	216	2	**218**	71	0	**72**
			Manzana Verde Doncella y Bicolores	239	1	**240**	215	1	**216**	323	4	**327**
			Otras variedades	44	0	**44**	43		**43**	1		**1**
		MELOCOTONERO	Melocotón extratemprano	85		**85**	68	2	**70**	46	2	**48**
			Melocotón temprano carne-blanda	52		**52**	65	1	**66**	56	3	**60**
			Melocotón temprano carne-dura	300	7	**308**	332	15	**347**	347	19	**366**
			Melocotón temprano media estación	481	4	**485**	313	9	**322**	57	1	**58**
			Melocotón tardío amarillo	763	14	**777**	593	10	**604**	528	11	**540**
			Melocotón tardío rojo	33		**33**	61	5	**67**	60	4	**64**
			Melocotón Paraguayo	206		**206**	296	1	**297**	483	9	**492**
			Otras variedades	391	1	**392**	371	8	**379**	575	21	**596**
		NECTARINA	Nectarina	789	1	**790**	936	15	**951**	254	1	**255**
			Otras variedades				22		**22**	658	17	**674**
		PERAL	Pera Blanquilla	625	8	**633**	459	2	**461**	306	2	**308**
			Pera Castell y tempranas	4		**4**	2		**2**	3		**3**
			Pera Ercolini	57	0	**58**	62		**62**	48		**48**
			Pera Limonera	8		**8**	10		**10**	14		**14**
			Pera Williams	59		**59**	45		**45**	48		**48**
			Pera Conferencia y tardias	435	2	**438**	511	1	**512**	498	2	**500**
			MAX RED BARTLETT	3		**3**	1		**1**	3		**3**
			Otras variedades	9		**9**	11		**11**	9		**9**

NOTA: Los datos de 2014 corresponden a avances.

ESTRUCTURA COMARCAL DE LEÑOSOS: 2005, 2010 Y 2014 (unidad: ha)

PROVINCIA	Comarca MAGRAMA	Producto	Grupo	Escenarios anuales								
				2005			2010			2014		
				Regad.	Secano	Total	Regad.	Secano	Total	Regad.	Secano	Total
ZARAGOZA	ZARAGOZA	ALBARICOQUERO	Bulida	1		**1**	16		**16**	12		**12**
			Canino	0		**0**						
			Moniqui	48		**48**	74	0	**74**	64		**64**
			Paviot	57		**57**	85		**85**	62		**62**
			Otras variedades	1		**1**	9		**9**	84		**84**
		ALMENDROS	Almendra Cáscara Comuna	8	99	**106**	8	90	**98**	8	89	**97**
			Almendra Cáscara Largueta	83	519	**602**	103	535	**638**	39	465	**504**
			Almendra Cáscara Marcona	17	98	**115**	5	84	**90**	5	71	**76**
			Otras variedades	728	983	**1.711**	1.153	1.311	**2.464**	1.331	1.388	**2.719**
		CEREZO	Cereza Picota	5		**5**	5		**5**	1		**1**
			Otras variedades	27		**27**	21	2	**23**	26	2	**27**
		CIRUELA	Ciruelas Claudia y otras tard¡as	6		**6**	5		**5**	6		**6**
			Ciruelas Golden Japan y amarillas	31		**31**	12		**12**	13		**13**
			Ciruelas Santa Rosa y tempranas rojas	19		**19**	19		**19**	4		**4**
			Otras variedades	49		**49**	51		**51**	52	0	**52**
		MANZANO	Manzana Golden y amarillas	236	1	**238**	151	0	**151**	116		**116**
			Manzana Reineta y ácidas	24		**24**	6		**6**	9		**9**
			Manzana Starking y rojas	16	0	**16**	7		**7**	2		**2**
			Manzana Verde Doncella y Bicolores	54	0	**54**	35		**35**	40		**40**
			Otras variedades	4		**4**	3		**3**	2	0	**2**
		MELOCOTONERO	Melocotón extratemprano	7		**7**	8		**8**	6		**6**
			Melocotón temprano carne-blanda	29		**29**	23		**23**	21	0	**21**
			Melocotón temprano carne-dura	16	1	**17**	5	1	**6**	10		**10**
			Melocotón temprano media estación	13		**13**	21		**21**	2		**2**
			Melocotón tardío amarillo	38	0	**39**	22	1	**23**	18	0	**18**
			Melocotón tardío rojo	10		**10**	5		**5**	5		**5**
			Melocotón Paraguayo	4		**4**	5		**5**	4		**4**
			Otras variedades	37		**37**	58	0	**58**	78	4	**81**
		NECTARINA	Nectarina	100		**100**	147	0	**147**	89	76	**164**
		PERAL	Pera Blanquilla	153	2	**155**	105	1	**106**	65	1	**66**
			Pera Castell y tempranas	5	0	**5**	6		**6**	5	0	**5**
			Pera Ercolini	16		**16**	3	0	**3**	12	0	**12**
			Pera Limonera	9		**9**	7		**7**	10		**10**
			Pera Williams	69		**69**	70		**70**	79		**79**
			Pera Conferencia y tardias	271	1	**272**	177	1	**177**	167	1	**168**
			MAX RED BARTLETT	1		**1**						
			Otras variedades	7		**7**	1		**1**	1	2	**2**
	DAROCA	ALBARICOQUERO	Moniqui		2	**2**		1	**1**	1	2	**2**
			Paviot		1	**1**		1	**1**		1	**1**
		ALMENDROS	Almendra Cáscara Comuna		141	**141**	1	165	**165**		188	**188**
			Almendra Cáscara Largueta	4	1.262	**1.266**	4	1.212	**1.216**	4	1.172	**1.177**
			Almendra Cáscara Marcona	6	33	**39**	7	40	**47**	6	40	**46**
			Almendra Cáscara Mollar		0	**0**		0	**0**			
			Otras variedades	20	452	**472**	22	521	**543**	29	568	**597**
		CEREZO	Cereza Garrafal-Napoleón	0	37	**37**	0	41	**41**	0	42	**43**
			Cereza Picota	1	18	**19**	1	23	**23**	2	20	**22**
			Otras variedades	2	86	**88**	2	101	**103**	9	131	**140**
		CIRUELA	Ciruelas Claudia y otras tard¡as	3	1	**4**	2	0	**3**	2	0	**2**
			Ciruelas Golden Japan y amarillas	2	1	**2**	2	1	**2**	1		**1**
			Ciruelas Santa Rosa y tempranas rojas	6	12	**18**	4	9	**13**	0	1	**2**
			Otras variedades	1	2	**3**	0	2	**3**	3	7	**10**
		MANZANO	Manzana Golden y amarillas	3	0	**3**	2	0	**2**	2	0	**2**
			Manzana Reineta y ácidas	1		**1**	0		**0**	0		**0**
			Manzana Starking y rojas	1		**1**	1	0	**1**	1	0	**1**
			Otras variedades	0		**0**				0	0	**0**
		MELOCOTONERO	Melocotón extratemprano									
			Melocotón temprano media estación	2	3	**4**	2	1	**3**	2	0	**2**
			Melocotón tardío amarillo	0	0	**1**						
			Melocotón tardío rojo	0		**0**						
			Otras variedades	0	0	**0**				0	2	**2**
		NECTARINA	Nectarina									
		PERAL	Pera Blanquilla	23	0	**23**	22	2	**23**	20	1	**21**
			Pera Limonera		0	**0**						
			Pera Conferencia y tardias	4		**4**	4	0	**4**	4	1	**5**
			Otras variedades	0	1	**1**		1	**1**	0	1	**1**

NOTA: Los datos de 2014 corresponden a avances.

ESTRUCTURA COMARCAL DE LEÑOSOS: 2005, 2010 Y 2014 (unidad: ha)

PROVINCIA	Comarca MAGRAMA	Producto	Grupo	Escenarios anuales								
				2005			2010			2014		
				Regad.	Secano	Total	Regad.	Secano	Total	Regad.	Secano	Total
ZARAGOZA	CASPE	ALBARICOQUERO	Bulida				7		**7**	11		**11**
			Canino	1		**1**	1		**1**	3		**3**
			Moniqui	56	0	**56**	76		**76**	16	3	**19**
			Paviot	8		**8**	5		**5**	2		**2**
			Otras variedades	95	1	**96**	203	22	**226**	532	34	**566**
		ALMENDROS	Almendra Cáscara Comuna	102	3.262	**3.364**	293	2.853	**3.146**	473	2.362	**2.836**
			Almendra Cáscara Largueta	29	3.680	**3.710**	306	3.059	**3.365**	432	2.368	**2.800**
			Almendra Cáscara Marcona	10	630	**640**	24	549	**573**	33	378	**411**
			Almendra Cáscara Mollar		1	**1**		0	**0**			
			Otras variedades	552	2.335	**2.887**	804	2.022	**2.826**	1.316	1.756	**3.071**
		CEREZO	Cereza Garrafal-Napoleón				0		**0**	0		**0**
			Cereza Picota	118	4	**122**	113	1	**114**	64	6	**70**
			Otras variedades	686	15	**701**	841	19	**860**	916	68	**985**
		CIRUELA	Ciruelas Claudia y otras tard¡as	128	18	**146**	156	3	**159**	146	1	**147**
			Ciruelas Golden Japan y amarillas	36	3	**38**	31	0	**31**	28	1	**29**
			Ciruelas Santa Rosa y tempranas rojas	62	1	**63**	35	0	**35**	21	13	**34**
			Otras variedades	26		**26**	28		**28**	22	0	**22**
		MANZANO	Manzana Golden y amarillas	9		**9**	1	0	**1**	1		**1**
			Manzana Reineta y ácidas				7		**7**	0		**0**
			Manzana Starking y rojas	1		**1**				3		**3**
			Manzana Verde Doncella y Bicolores							15		**15**
			Otras variedades				8		**8**	19		**19**
		MELOCOTONERO	Melocotón extratemprano	226	6	**232**	216	5	**222**	102	12	**114**
			Melocotón temprano carne-blanda	100	2	**102**	129	1	**129**	150	0	**150**
			Melocotón temprano carne-dura	105	4	**109**	108	5	**113**	136	7	**144**
			Melocotón temprano media estación	130	1	**131**	184	6	**190**	49	0	**49**
			Melocotón tardío amarillo	695	34	**729**	617	12	**629**	524	16	**540**
			Melocotón tardío rojo	55	0	**55**	79	2	**80**	127	2	**129**
			Melocotón Paraguayo	7		**7**	137	4	**141**	473	23	**497**
			Otras variedades	140	1	**141**	229	2	**232**	572	51	**623**
		NECTARINA	Nectarina	639	12	**651**	930	6	**936**	424	24	**448**
			Otras variedades				23	2	**25**	893	34	**927**
		PERAL	Pera Blanquilla	24		**24**	20		**20**	2		**2**
			Pera Castell y tempranas	22		**22**	20		**20**	19		**19**
			Pera Ercolini	42		**42**	37	1	**38**	33	0	**33**
			Pera Limonera	61	3	**64**	52	0	**52**	46	0	**46**
			Pera Williams	0		**0**				0		**0**
			Pera Conferencia y tardias	1		**1**	2		**2**	3		**3**
			MAX RED BARTLETT									
			Otras variedades	17		**17**	16	0	**17**	19		**19**
TOTAL ZARAGOZA				**18.732**	**33.279**	**52.011**	**21.507**	**33.682**	**55.189**	**22.504**	**33.621**	**56.125**

NOTA: Los datos de 2014 corresponden a avances.

ENCUESTAS DE LEÑOSOS. PRODUCCIONES REGADÍO CAMPAÑA 2013

PRODUCTO	PROVINCIA	Nº ncuestas	Has Encuestadas	Kg/ha	Total Kg Plaza	Total Kg Industria	€ Plaza	€ Industria	Precio Plaza	Precio Industria
OLIVAR	Huesca	94	313	3.205	450	942.837	0	197.794	0,00	0,11
	Teruel	132	343	1.883	30.872	753.558	28.400	165.223	0,08	0,23
	Zaragoza	355	1.714	2.364	120.204	8.625.300	43.019	1.825.881	0,05	0,17
	Total	**581**	**2.370**	**2.391**	**151.526**	**10.321.695**	**71.419**	**2.188.898**	**0,05**	**0,17**
VIÑEDO VINIFICACION	Huesca	48	583	4.979	0	4.134.182	0	234.927	0,00	0,14
	Teruel	9	11	3.008	0	38.760	0	14.356	0,00	0,45
	Zaragoza	830	2.445	5.159	1.160.215	13.425.134	2.700	1.904.622	0,00	0,12
	Total	**887**	**3.038**	**5.128**	**1.160.215**	**17.598.076**	**2.700**	**2.153.905**	**0,00**	**0,12**
ALMENDROS	Huesca	32	96	858	98.328	0	105.374	0	1,08	0,00
	Teruel	55	120	641	115.457	0	84.771	0	0,75	0,00
	Zaragoza	369	1.776	659	3.153.797	0	4.986.291	0	0,87	0,00
	Total	**456**	**1.992**	**671**	**3.367.582**	**0**	**5.176.436**	**0**	**0,87**	**0,00**
MELOCOTONERO	Huesca	615	1.407	24.796	26.070.448	5.525.100	10.614.893	793.845	0,35	0,03
	Teruel	245	352	12.480	3.991.851	354.173	1.469.245	31.252	0,38	0,03
	Zaragoza	556	1.043	18.455	16.484.196	4.782.663	7.048.608	710.174	0,32	0,05
	Total	**1.416**	**2.802**	**20.175**	**46.546.495**	**10.661.936**	**19.132.746**	**1.535.271**	**0,34**	**0,04**
NECTARINA	Huesca	406	1.568	24.100	31.888.986	3.311.527	10.522.842	177.779	0,30	0,01
	Teruel	4	6	17.960	89.288	21.121	25.476	0	0,29	0,00
	Zaragoza	202	702	18.662	13.464.018	1.038.174	5.569.258	42.132	0,31	0,02
	Total	**612**	**2.275**	**22.265**	**45.442.292**	**4.370.822**	**16.117.576**	**219.911**	**0,30**	**0,02**
ALBARICOQUERO	Huesca	23	59	5.914	321.245	23.451	256.021	2.044	0,44	0,03
	Teruel	14	30	10.249	261.564	41.139	152.646	857	0,51	0,01
	Zaragoza	90	432	7.305	3.610.691	624.000	2.522.923	98.008	0,48	0,04
	Total	**127**	**522**	**7.378**	**4.193.500**	**688.590**	**2.931.590**	**100.909**	**0,48**	**0,04**
PERAL	Huesca	122	192	22.129	2.868.040	1.371.553	958.631	190.666	0,21	0,04
	Teruel	3	4	4.224	20.165	0	30	0	0,17	0,00
	Zaragoza	144	478	13.976	7.278.776	1.030.720	2.935.810	130.717	0,27	0,03
	Total	**269**	**673**	**17.564**	**10.166.981**	**2.402.273**	**3.894.471**	**321.383**	**0,24**	**0,03**
MANZANO	Huesca	82	140	32.520	3.836.708	1.374.566	896.599	177.975	0,17	0,07
	Teruel	1	0	2.000	100	0	50	0	0,50	0,00
	Zaragoza	234	453	29.657	10.381.232	5.068.661	2.205.448	517.208	0,19	0,05
	Total	**317**	**594**	**30.310**	**14.218.040**	**6.443.227**	**3.102.097**	**695.183**	**0,19**	**0,05**
CEREZO	Huesca	50	136	4.686	422.320	15.137	628.298	1.558	1,15	0,01
	Teruel	12	8	1.047	15.957	0	26.639	0	1,22	0,00
	Zaragoza	399	853	4.839	3.447.082	1.020.957	4.397.939	618.803	1,09	0,05
	Total	**461**	**997**	**4.723**	**3.885.359**	**1.036.094**	**5.052.876**	**620.361**	**1,10**	**0,04**
CIRUELA	Huesca	8	6	7.145	23.537	8.318	4.876	0	0,20	0,00
	Teruel	5	2	10.766	24.260	0	15.189	0	0,60	0,00
	Zaragoza	152	216	5.180	1.360.695	252.367	857.896	71.993	0,38	0,02
	Total	**165**	**225**	**5.445**	**1.408.492**	**260.685**	**877.961**	**71.993**	**0,38**	**0,02**

ENCUESTAS DE LEÑOSOS. PRODUCCIONES SECANO
CAMPAÑA 2013

PRODUCTO	PROVINCIA	Nº ncuestas	Has Encuestadas	Kg/ha	Total Kg Plaza	Total Kg Industria	€ Plaza	€ Industria	Precio Plaza	Precio Industria
OLIVAR	Huesca	331	562	1.429	26.487	529.160	6.246	106.288	0,01	0,15
	Teruel	311	2.571	610	80.851	1.359.593	37.641	295.139	0,10	0,22
	Zaragoza	418	795	1.224	52.560	731.064	33.210	138.561	0,04	0,15
	Total	**1.060**	**3.929**	**1.108**	**159.898**	**2.619.817**	**77.097**	**539.988**	**0,05**	**0,17**
VIÑEDO VINIFICACION	Huesca	248	546	4.068	2.002	2.456.208	0	621.955	0,00	0,23
	Teruel	123	171	2.517	27.500	377.106	7.870	121.514	0,01	0,26
	Zaragoza	985	3.030	3.552	444.639	9.988.861	78.790	1.393.304	0,01	0,14
	Total	**1.356**	**3.747**	**3.552**	**474.141**	**12.822.175**	**86.660**	**2.136.773**	**0,01**	**0,16**
ALMENDROS	Huesca	391	1.262	294	306.494	0	383.673	0	0,83	0,00
	Teruel	697	2.632	248	558.704	0	842.520	0	1,54	0,02
	Zaragoza	1.320	4.530	317	1.418.162	0	35.805.945	0	7,93	0,00
	Total	**2.408**	**8.424**	**293**	**2.283.360**	**0**	**37.032.138**	**0**	**4,93**	**0,01**
MELOCOTONERO	Huesca	17	6	19.407	81.601	17.378	22.567	1.610	0,23	0,02
	Teruel	13	7	10.198	67.847	7.982	20.088	693	0,34	0,02
	Zaragoza	36	49	15.134	767.495	123.595	413.662	24.329	0,38	0,04
	Total	**66**	**61**	**15.263**	**916.943**	**148.955**	**456.317**	**26.632**	**0,34**	**0,03**
NECTARINA	Huesca	12	10	19.918	147.935	3.400	46.055	0	0,21	0,00
	Teruel	0	.	.	.	.	.	.	.	.
	Zaragoza	8	8	16.779	162.358	2.892	96.695	174	0,43	0,01
	Total	**20**	**18**	**18.662**	**310.293**	**6.292**	**142.750**	**174**	**0,30**	**0,00**
ALBARICOQUERO	Huesca	2	1	4.285	4.961	351	3.968	35	0,40	0,05
	Teruel	0	.	.	.	.	.	.	.	.
	Zaragoza	17	19	4.142	98.079	5.313	39.958	797	0,21	0,02
	Total	**19**	**20**	**4.157**	**103.040**	**5.664**	**43.926**	**832**	**0,23**	**0,02**
PERAL	Huesca	1	0	33	1	0	1	0	0,53	0,00
	Teruel	0	.	.	.	.	.	.	.	.
	Zaragoza	5	3	7.254	6.717	890	1.663	80	0,11	0,02
	Total	**6**	**3**	**6.051**	**6.718**	**890**	**1.664**	**80**	**0,18**	**0,02**
MANZANO	Huesca	0	.	.	.	.	.	.	.	.
	Teruel	2	0	9	2	0	0	0	0,00	0,00
	Zaragoza	4	2	1.474	2.003	0	1.600	0	0,20	0,00
	Total	**6**	**3**	**985**	**2.005**	**0**	**1.600**	**0**	**0,13**	**0,00**
CEREZO	Huesca	1	0	2	1	0	0	0	0,00	0,00
	Teruel	10	8	1.181	5.566	2.000	5.578	905	0,58	0,10
	Zaragoza	316	373	1.879	616.514	171.824	758.006	98.901	0,70	0,09
	Total	**327**	**382**	**1.852**	**622.081**	**173.824**	**763.584**	**99.806**	**0,70**	**0,09**
CIRUELA	Huesca	0	.	.	.	.	.	.	.	.
	Teruel	0	.	.	.	.	.	.	.	.
	Zaragoza	24	13	2.103	27.132	0	7.954	0	0,28	0,00
	Total	**24**	**13**	**2.103**	**27.132**	**0**	**7.954**	**0**	**0,28**	**0,00**

ENCUESTAS DE LEÑOSOS. DESTINOS PRODUCCIONES CAMPAÑA 2013

PRODUCTO	PROVINCIA	REGADÍO		SECANO	
		% PLAZAS	% INDUSTRIAS	% PLAZAS	% INDUSTRIAS
OLIVAR	Huesca	0,05	99,95	4,77	95,23
	Teruel	3,94	96,06	5,61	94,39
	Zaragoza	1,37	98,63	6,71	93,29
	Total	1,45	98,55	5,75	94,25
VIÑEDO VINIFICACION	Huesca	0,00	100,00	0,08	99,92
	Teruel	0,00	100,00	6,80	93,20
	Zaragoza	7,95	92,05	4,26	95,74
	Total	6,19	93,81	3,57	96,43
ALMENDROS	Huesca	100,00	0,00	100,00	0,00
	Teruel	100,00	0,00	100,00	0,00
	Zaragoza	100,00	0,00	100,00	0,00
	Total	100,00	0,00	100,00	0,00
MELOCOTONERO	Huesca	82,51	17,49	82,44	17,56
	Teruel	91,85	8,15	89,47	10,53
	Zaragoza	77,51	22,49	86,13	13,87
	Total	81,36	18,64	86,03	13,97
NECTARINA	Huesca	90,59	9,41	97,75	2,25
	Teruel	80,87	19,13		
	Zaragoza	92,84	7,16	98,25	1,75
	Total	91,23	8,77	98,01	1,99
ALBARICOQUERO	Huesca	93,20	6,80	93,39	6,61
	Teruel	86,41	13,59		
	Zaragoza	85,26	14,74	94,86	5,14
	Total	85,90	14,10	94,79	5,21
PERAL	Huesca	67,65	32,35	100,00	0,00
	Teruel	100,00	0,00		
	Zaragoza	87,60	12,40	88,30	11,70
	Total	80,89	19,11	88,30	11,70
MANZANO	Huesca	73,62	26,38		
	Teruel	100,00	0,00	100,00	0,00
	Zaragoza	67,19	32,81	100,00	0,00
	Total	68,81	31,19	100,00	0,00
CEREZO	Huesca	96,54	3,46	100,00	0,00
	Teruel	100,00	0,00	73,57	26,43
	Zaragoza	77,15	22,85	78,20	21,80
	Total	78,95	21,05	78,16	21,84
CIRUELA	Huesca	73,89	26,11		
	Teruel	100,00	0,00		
	Zaragoza	84,35	15,65	100,00	0,00
	Total	84,38	15,62	100,00	0,00

ENCUESTAS DE LEÑOSOS. PRODUCCIONES REGADÍO CAMPAÑA 2014

PRODUCTO	PROVINCIA	Nº ncuestas	Has Encuestadas	Kg/ha	Total Kg Plaza	Total Kg Industria	€ Plaza	€ Industria	Precio Plaza	Precio Industria
OLIVAR	Huesca	84	422	2.217	4.912	911.711	2.230	166.568	0,02	0,11
	Teruel	111	376	1.662	421.119	803.776	205.056	174.480	0,09	0,26
	Zaragoza	286	1.373	1.800	152.827	6.273.213	73.023	1.936.783	0,07	0,17
	Total	**481**	**2.171**	**1.841**	**578.858**	**7.988.700**	**280.309**	**2.277.831**	**0,06**	**0,18**
VIÑEDO VINIFICACION	Huesca	48	423	6.131	2.015.440	1.408.471	0	373.534	0,00	0,21
	Teruel	15	14	7.880	0	95.822	0	34.171	0,00	0,20
	Zaragoza	524	1.833	6.310	0	12.338.539	0	1.618.424	0,00	0,14
	Total	**587**	**2.269**	**6.336**	**2.015.440**	**13.842.832**	**0**	**2.026.129**	**0,00**	**0,15**
ALMENDROS	Huesca	73	352	1.186	588.588	1	763.311	0	0,95	0,00
	Teruel	68	211	737	162.728	34.694	231.715	58.237	0,90	0,04
	Zaragoza	348	1.273	868	1.887.387	0	2.970.437	0	1,01	0,00
	Total	**489**	**1.836**	**897**	**2.638.703**	**34.695**	**3.965.463**	**58.237**	**0,99**	**0,01**
MELOCOTONERO	Huesca	473	1.307	24.748	30.053.425	2.981.730	8.145.679	305.619	0,21	0,02
	Teruel	248	394	14.121	5.106.956	1.209.737	1.799.662	55.794	0,34	0,04
	Zaragoza	479	1.098	19.185	20.784.819	3.862.593	6.618.606	381.870	0,25	0,03
	Total	**1200**	**2.799**	**20.332**	**55.945.200**	**8.054.060**	**16.563.947**	**743.283**	**0,25**	**0,03**
NECTARINA	Huesca	337	1.406	26.767	37.031.345	2.891.402	8.352.122	50.658	0,20	0,01
	Teruel	2	4	18.237	98.001	26.001	19.600	780	0,10	0,02
	Zaragoza	162	502	23.180	12.398.486	873.323	3.337.242	23.782	0,19	0,00
	Total	**501**	**1.912**	**25.574**	**49.527.832**	**3.790.726**	**11.708.964**	**75.220**	**0,20**	**0,01**
ALBARICOQUERO	Huesca	28	152	10.377	1.571.934	50.187	600.756	4.999	0,49	0,02
	Teruel	17	19	8.617	159.748	23.204	92.966	2.320	0,35	0,02
	Zaragoza	87	349	4.764	1.558.890	181.002	1.324.249	43.797	0,61	0,06
	Total	**132**	**520**	**6.451**	**3.290.572**	**254.393**	**2.017.971**	**51.116**	**0,55**	**0,05**
PERAL	Huesca	86	125	21.045	2.202.179	394.424	357.425	46.865	0,13	0,03
	Teruel	3	2	11.010	23.640	0	17.444	0	0,37	0,00
	Zaragoza	132	342	16.901	6.138.756	1.514.330	1.315.887	161.594	0,17	0,02
	Total	**221**	**469**	**18.434**	**8.364.575**	**1.908.754**	**1.690.756**	**208.459**	**0,16**	**0,02**
MANZANO	Huesca	66	139	34.769	3.795.045	1.181.818	549.242	64.682	0,09	0,02
	Teruel	1	0	15	1	1	0	0	0,00	0,00
	Zaragoza	217	397	30.549	12.117.274	4.026.329	2.149.694	221.009	0,12	0,02
	Total	**284**	**536**	**31.422**	**15.912.320**	**5.208.148**	**2.698.936**	**285.691**	**0,11**	**0,02**
CEREZO	Huesca	71	223	4.928	1.229.623	3.272	974.905	0	0,95	0,00
	Teruel	6	1	248	505	2	0	0	0,00	0,00
	Zaragoza	465	1.025	4.929	4.702.416	1.028.389	5.555.542	643.747	0,84	0,04
	Total	**542**	**1.249**	**4.877**	**5.932.544**	**1.031.663**	**6.530.447**	**643.747**	**0,84**	**0,03**
CIRUELA	Huesca	9	3	6.452	42.807	0	13.553	0	0,20	0,00
	Teruel	7	13	8.753	11.845	99.000	580	29.700	0,31	0,04
	Zaragoza	171	135	7.773	1.353.578	83.510	489.553	6.306	0,30	0,03
	Total	**187**	**151**	**7.746**	**1.408.230**	**182.510**	**503.686**	**36.006**	**0,29**	**0,03**

NOTA: Los datos de 2014 correponden a avances

ENCUESTAS DE LEÑOSOS. PRODUCCIONES SECANO CAMPAÑA 2014

PRODUCTO	PROVINCIA	Nº ncuestas	Has Encuestadas	Kg/ha	Total Kg Plaza	Total Kg Industria	€ Plaza	€ Industria	Precio Plaza	Precio Industria
OLIVAR	Huesca	193	240	592	105	139.567	0	24.853	0,00	0,08
	Teruel	371	2.709	1.023	101.412	2.685.770	45.717	680.486	0,07	0,29
	Zaragoza	383	723	932	31.061	682.361	14.636	162.721	0,06	0,13
	Total	**947**	**3.671**	**898**	**132.578**	**3.507.698**	**60.353**	**868.060**	**0,05**	**0,18**
VIÑEDO VINIFICACION	Huesca	194	472	3.687	1	1.842.430	0	488.462	0,00	0,20
	Teruel	87	131	3.427	1	544.356	0	104.816	0,00	0,19
	Zaragoza	683	2.176	4.596	25.824	10.237.406	861	1.360.756	0,00	0,13
	Total	**964**	**2.780**	**4.308**	**25.826**	**12.624.192**	**861**	**1.954.034**	**0,00**	**0,15**
ALMENDROS	Huesca	375	1.174	789	850.436	0	957.592	0	0,88	0,00
	Teruel	1.004	3.023	633	1.732.427	20.455	1.846.414	26.653	0,93	0,02
	Zaragoza	1.695	4.668	612	2.728.396	6	2.936.431	0	0,90	0,00
	Total	**3.074**	**8.865**	**640**	**5.311.259**	**20.461**	**5.740.437**	**26.653**	**0,90**	**0,01**
MELOCOTONERO	Huesca	22	16	28.360	453.370	11.971	105.804	374	0,22	0,01
	Teruel	18	8	11.125	79.999	2.488	36.266	75	0,38	0,01
	Zaragoza	51	45	14.190	520.663	129.711	53.371	9.769	0,13	0,01
	Total	**91**	**68**	**17.009**	**1.054.032**	**144.170**	**195.441**	**10.218**	**0,20**	**0,01**
NECTARINA	Huesca	16	12	26.173	236.481	25.721	52.790	397	0,21	0,00
	Teruel	0	.	.	.	.	.	.	.	.
	Zaragoza	11	34	19.590	914.874	79.114	304.973	1.583	0,21	0,01
	Total	**27**	**46**	**23.491**	**1.151.355**	**104.835**	**357.763**	**1.980**	**0,21**	**0,00**
ALBARICOQUERO	Huesca	1	0	5.882	2.000	0	1.000	0	0,50	0,00
	Teruel	1	1	4.386	5.000	0	3.000	0	0,60	0,00
	Zaragoza	25	17	1.488	15.698	253	7.751	0	0,20	0,00
	Total	**27**	**18**	**1.758**	**22.698**	**253**	**11.751**	**0**	**0,23**	**0,00**
PERAL	Huesca	1	2	21.000	42.000	0	10.080	0	0,24	0,00
	Teruel	0	.	.	.	.	.	.	.	.
	Zaragoza	8	6	6.304	46.095	2	10.905	0	0,25	0,00
	Total	**9**	**8**	**7.936**	**88.095**	**2**	**20.985**	**0**	**0,25**	**0,00**
MANZANO	Huesca	4	1	6.588	7.003	3.003	1.050	90	0,04	0,01
	Teruel	2	0	24	2	2	0	0	0,00	0,00
	Zaragoza	15	9	24.955	199.105	110.003	41.677	6.600	0,13	0,00
	Total	**21**	**10**	**19.082**	**206.110**	**113.008**	**42.727**	**6.690**	**0,10**	**0,00**
CEREZO	Huesca	6	4	985	4.180	0	2.400	0	0,50	0,00
	Teruel	10	4	138	308	7	0	0	0,00	0,00
	Zaragoza	412	461	2.665	1.092.726	212.427	1.288.614	118.973	0,69	0,09
	Total	**428**	**469**	**2.582**	**1.097.214**	**212.434**	**1.291.014**	**118.973**	**0,67**	**0,09**
CIRUELA	Huesca	0	.	.	.	.	.	.	.	.
	Teruel	0	.	.	.	.	.	.	.	.
	Zaragoza	44	24	1.987	62.524	1.132	12.554	100	0,15	0,00
	Total	**44**	**24**	**1.987**	**62.524**	**1.132**	**12.554**	**100**	**0,15**	**0,00**

NOTA: Los datos de 2014 corresponden a avances.

ENCUESTAS DE LEÑOSOS. DESTINOS PRODUCCIONES CAMPAÑA 2014

PRODUCTO	PROVINCIA	REGADÍO		SECANO	
		% PLAZAS	% INDUSTRIAS	% PLAZAS	% INDUSTRIAS
OLIVAR	Huesca	0,54	99,46	0,08	99,92
	Teruel	34,38	65,62	3,64	96,36
	Zaragoza	2,38	97,62	4,35	95,65
	Total	**6,76**	**93,24**	**3,64**	**96,36**
VIÑEDO VINIFICACION	Huesca	58,86	41,14	0,00	100,00
	Teruel	0,00	100,00	0,00	100,00
	Zaragoza	0,00	100,00	0,25	99,75
	Total	**12,71**	**87,29**	**0,20**	**99,80**
ALMENDROS	Huesca	100,00	0,00	100,00	0,00
	Teruel	82,43	17,57	98,83	1,17
	Zaragoza	100,00	0,00	100,00	0,00
	Total	**98,70**	**1,30**	**99,62**	**0,38**
MELOCOTONERO	Huesca	90,97	9,03	97,43	2,57
	Teruel	80,85	19,15	96,98	3,02
	Zaragoza	84,33	15,67	80,06	19,94
	Total	**87,42**	**12,58**	**87,97**	**12,03**
NECTARINA	Huesca	92,76	7,24	90,19	9,81
	Teruel	79,03	20,97		
	Zaragoza	93,42	6,58	92,04	7,96
	Total	**92,89**	**7,11**	**91,65**	**8,35**
ALBARICOQUERO	Huesca	96,91	3,09	100,00	0,00
	Teruel	87,32	12,68	100,00	0,00
	Zaragoza	89,60	10,40	98,41	1,59
	Total	**92,82**	**7,18**	**98,90**	**1,10**
PERAL	Huesca	84,81	15,19	100,00	0,00
	Teruel	100,00	0,00		
	Zaragoza	80,21	19,79	100,00	0,00
	Total	**81,42**	**18,58**	**100,00**	**0,00**
MANZANO	Huesca	76,25	23,75	69,99	30,01
	Teruel	50,00	50,00	50,00	50,00
	Zaragoza	75,06	24,94	64,41	35,59
	Total	**75,34**	**24,66**	**64,59**	**35,41**
CEREZO	Huesca	99,73	0,27	100,00	0,00
	Teruel	99,61	0,39	97,78	2,22
	Zaragoza	82,06	17,94	83,72	16,28
	Total	**85,19**	**14,81**	**83,78**	**16,22**
CIRUELA	Huesca	100,00	0,00		
	Teruel	10,69	89,31		
	Zaragoza	94,19	5,81	98,22	1,78
	Total	**88,53**	**11,47**	**98,22**	**1,78**

NOTA: Los datos de 2014 corresponden a avances.

IX GESTIÓN FORESTAL. CAZA Y PESCA

- Producciones Forestales.
- Incendios forestales.
- Caza y Pesca.

DISTRIBUCIÓN DE MASAS FORESTALES

La fuente de información empleada para determinar la situación del medio forestal en Aragón, en cuanto a distribución de las masas y usos forestales, es el Mapa Forestal de España 1:50.000 (MFE50).

Dicho Mapa nace de la necesidad de disponer de una cartografía de vegetación actualizada, a escala 1/50.000, y constituye la principal fuente de información sobre superficies y usos forestales de Aragón, siendo por tanto una importante herramienta de apoyo para actividades diversas tales como el inventario de hábitats y especies, la defensa contra incendios forestales o la lucha contra la erosión y la desertificación, entre otras.

La clasificación de los terrenos, atendiendo a los usos del suelo, divide el territorio en cinco grandes clases:

- Zonas forestales
- Zonas agrícolas
- Zonas húmedas
- Superficies artificiales
- Superficies de aguas

Atendiendo a esta clasificación, los montes o zonas forestales comprenden las masas boscosas densas y claras, los espacios cubiertos de vegetación arbustiva, de matorral y/o herbácea y los espacios abiertos con poca o nula vegetación.
En el siguiente mapa se pueden apreciar gráficamente la distribución de estas masas forestales de Aragón según MFE50.

Distribución de masas forestales en Aragón según MFE50

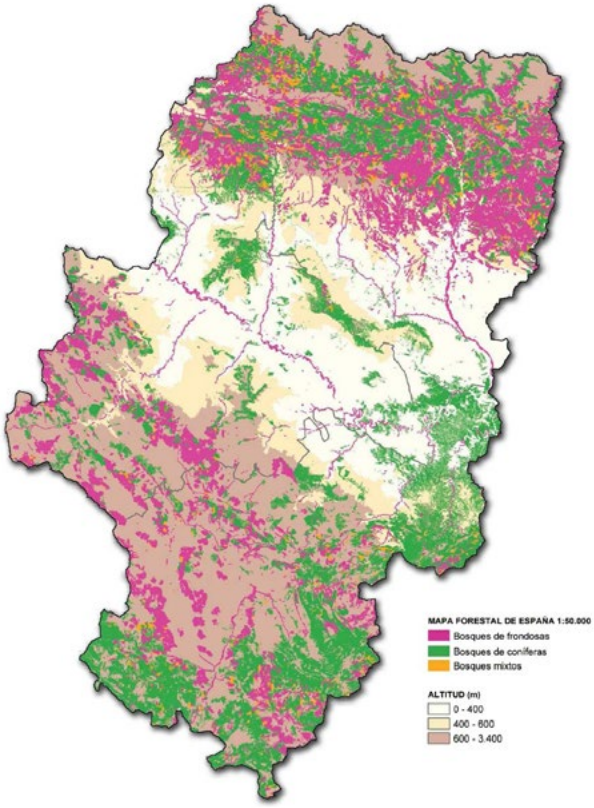

Fuente: Dirección General de Gestión Forestal

Según el MFE50, el 55,8% del territorio aragonés es forestal (excluyendo los dos enclaves del municipio de Petilla de Aragón, perteneciente a Navarra). La distribución de esta superficie en las tres provincias es similar en Huesca y Teruel, que presentan una vocación más forestal, a diferencia de Zaragoza que posee un carácter predominantemente agrícola, aunque también ofrece una considerable superficie forestal. Así, el 61,1% y el 64,4% de los territorios de Huesca y Teruel respectivamente, son forestales, frente al 43,5% de Zaragoza.

Los montes arbolados ocupan en Aragón una extensión de 1,57 millones de hectáreas, mientras que la vegetación arbustiva y/o herbácea, junto con los espacios abiertos con poca o nula vegetación, ocupan los 1,09 millones de hectáreas restantes hasta completar la superficie forestal.

Entre los tipos de bosques, destacan los de coníferas (el 62,3% del total de áreas boscosas) sobre los de frondosas (30,8%) y los mixtos (6,9%). La distribución de los bosques de frondosas en el territorio aragonés se circunscribe a las primeras estribaciones ibéricas y pirenaicas, ocupando áreas que, en términos generales, se hallan por encima de los 400 metros; además forman bosques de ribera en los principales ríos aragoneses de ambas márgenes del Ebro. Las masas de coníferas alcanzan cotas más bajas y ocupan las elevaciones más significativas de las sierras que se adentran y delimitan el valle del Ebro.

Superficie forestal arbolada por tipo de vegetación dominante y según forma fundamental de la masa
Aragón, CC.AA. y España
Año 2011

Unidad: Hectáreas	Vegetación dominante			
	Superficie forestal arbolada	Coníferas	Frondosas	Mixtas
Total España	**18.271.625**	**6.822.759**	**10.046.260**	**1.402.606**
Andalucía	**2.899.158**	798.797	1.973.968	126.393
Aragón	**1.541.032**	**953.440**	**423.682**	**163.910**
Asturias (Principado de)*	**451.332**	51.775	382.624	16.933
Balears (Illes)*	**186.538**	88.904	61.492	36.142
Canarias	**131.912**	85.036	38.954	7.922
Cantabria*	**208.795**	17.958	187.740	3.097
Castilla y León	**2.933.030**	973.898	1.812.718	146.414
Castilla-La Mancha	**2.703.107**	1.161.411	1.320.282	221.414
Cataluña	**1.605.524**	847.755	529.320	228.449
Comunidad Valenciana	**742.373**	580.809	91.250	70.314
Extremadura	**1.892.984**	124.229	1.748.134	20.621
Galicia*	**1.421.596**	401.034	740.694	279.868
Madrid (Comunidad de)	**257.703**	74.727	166.669	16.307
Murcia (Región de)*	**308.053**	284.873	10.982	12.198
Navarra (Comunidad Foral de)*	**433.752**	146.305	261.367	26.080
País Vasco*	**390.538**	180.489	196.002	14.047
Rioja (La)	**164.198**	51.319	100.382	12.497

Nota: Todas las cifras proceden del MFE50, menos en el caso de Cantabria, Galicia, Navarra, Islas Baleares, Asturias, Murcia y Pais Vasco (*) que ya cuentan con el MFE25.
Publicación: © Instituto Aragonés de Estadística **(IAEST)**, septiembre de 2014

Fuente: Ministerio de Agricultura, Alimentación y Medio Ambiente (Anuario Estadística Forestal 2011)

Superficie forestal total, arbolada y desarbolada. Aragón, CC.AA. y España Año 2011			
Unidad: Hectáreas	**Superficie foresta**	**Superficie forestal arbolada**	**Superficie forestal desarbolada**
Total España	**27.711.321**	**18.372.737**	**9.338.584**
Andalucía	**4.467.070**	2.922.671	1.544.399
Aragón	**2.615.332**	**1.543.465**	**1.071.867**
Asturias (Principado de)*	**770.478**	453.716	316.762
Balears (Illes)*	**222.163**	186.867	35.296
Canarias	**566.450**	132.165	434.285
Cantabria*	**364.317**	211.035	153.282
Castilla y León	**4.815.357**	2.944.984	1.870.373
Castilla-La Mancha	**3.597.536**	2.708.077	889.459
Cataluña	**1.936.953**	1.606.235	330.718
Comunidad Valenciana	**1.267.036**	747.820	519.216
Extremadura	**2.727.858**	1.897.505	830.353
Galicia*	**2.040.754**	1.454.298	586.456
Madrid (Comunidad de)	**421.314**	258.094	163.220
Murcia (Región de)*	**511.363**	308.244	203.119
Navarra (Comunidad Foral de)*	**594.367**	435.011	159.356
País Vasco*	**491.786**	396.746	95.040
Rioja (La)	**301.185**	165.804	135.381

Nota: La superficie forestal por comunidad autónoma se obtiene del MFE50, excepto para las que tienen (*) que se obtienen del MFE25.
Se han seguido los criterios internacionales para establecer la frontera entre el monte arbolado y el desarbolado. El Monte Arbolado equivale al bosque (Forest) según los criterios internacionales e incluye las superficies forestales con una Fracción de Cabida Cubierta (FCC) de las especies arbóreas superior al 10%. El Monte desarbolado se corresponde con las Otras Tierras Boscosas (OWL) y recoge la superficie forestal no incluida en el apartado anterior.
Publicación: © Instituto Aragonés de Estadística **(IAEST)**, septiembre de 2014.

Fuente: Ministerio de Agricultura, Alimentación y Medio Ambiente (Anuario Estadística Forestal 2011)

USOS FORESTALES

El MFE50 identifica 35 tipos distintos de usos del suelo que pueden aparecer en todo el territorio español y, dentro del uso forestal, las distintas estructuras de vegetación que lo pueden ocupar. A continuación se presentan los valores en Aragón de los usos forestales y sus distintas estructuras de vegetación, agrupados en tres categorías: bosques, vegetación arbustiva y herbácea, y espacios abiertos sin vegetación.

En Aragón, cerca de un 60% de la superficie forestal corresponde a masas arboladas (bosques), mientras que los terrenos cubiertos por vegetación arbustiva y/o herbácea suponen cerca del 38%, siendo el resto espacios abiertos sin vegetación o en los que ésta es muy escasa, tal y como aparece en la siguiente gráfica:

Porcentaje de usos forestales en Aragón según MFE50

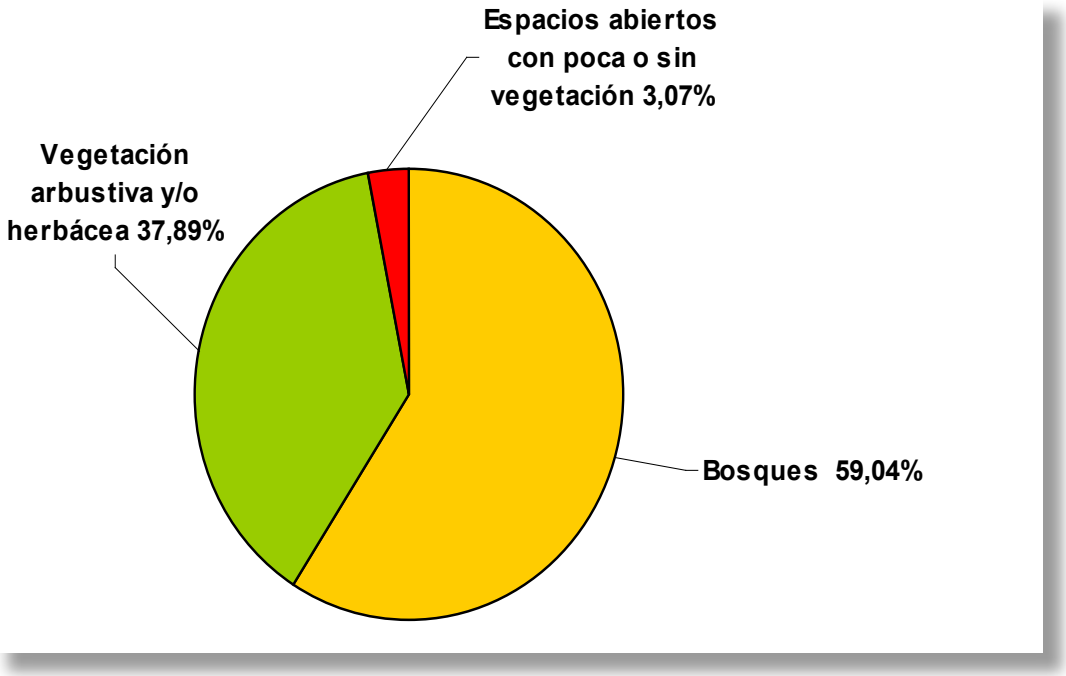

Fuente: Dirección General de Gestión Forestal

Concretamente, como se puede ver en las siguientes tres gráficas, destacan como usos forestales dentro de cada categoría la superficie ocupada por las coníferas, con 979.732 hectáreas de bosques, lo que supone cerca de medio millón de hectáreas más que los bosques de frondosas, que ocupan 483.471 ha; 613.264 hectáreas de pastizales-matorrales dentro de la vegetación arbustiva y/o herbácea, y 64.775 hectáreas de monte sin vegetación superior dentro de los espacios abiertos con poca o sin vegetación.

Usos forestales en Aragón según MFE50. Bosques

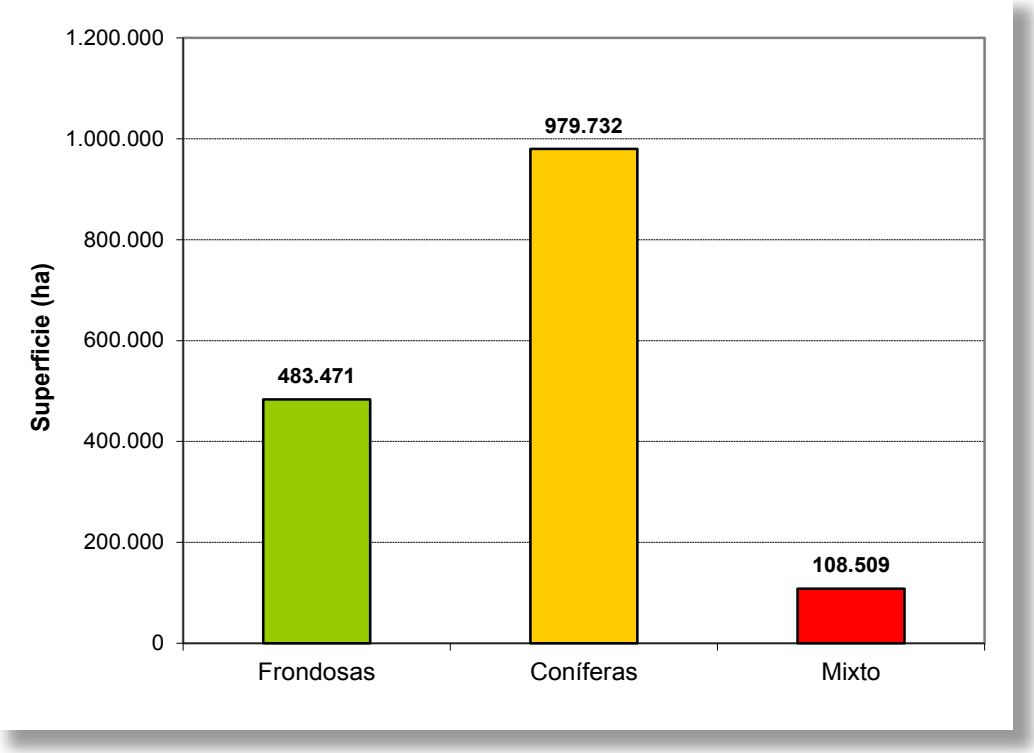

Fuente: Dirección General de Gestión Forestal

Usos forestales en Aragón según MFE50. Vegetación arbustiva y/o herbácea

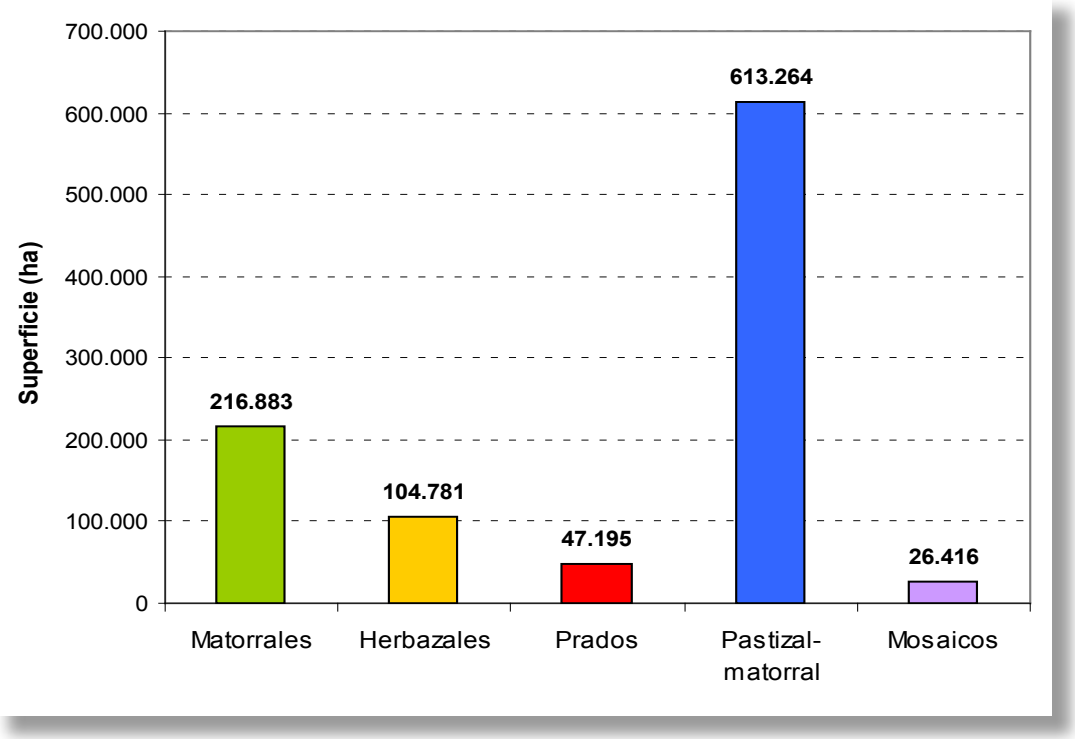

Fuente: Dirección General de Gestión Forestal

Usos forestales en Aragón según MFE50. Espacios abiertos con poca o sin vegetación

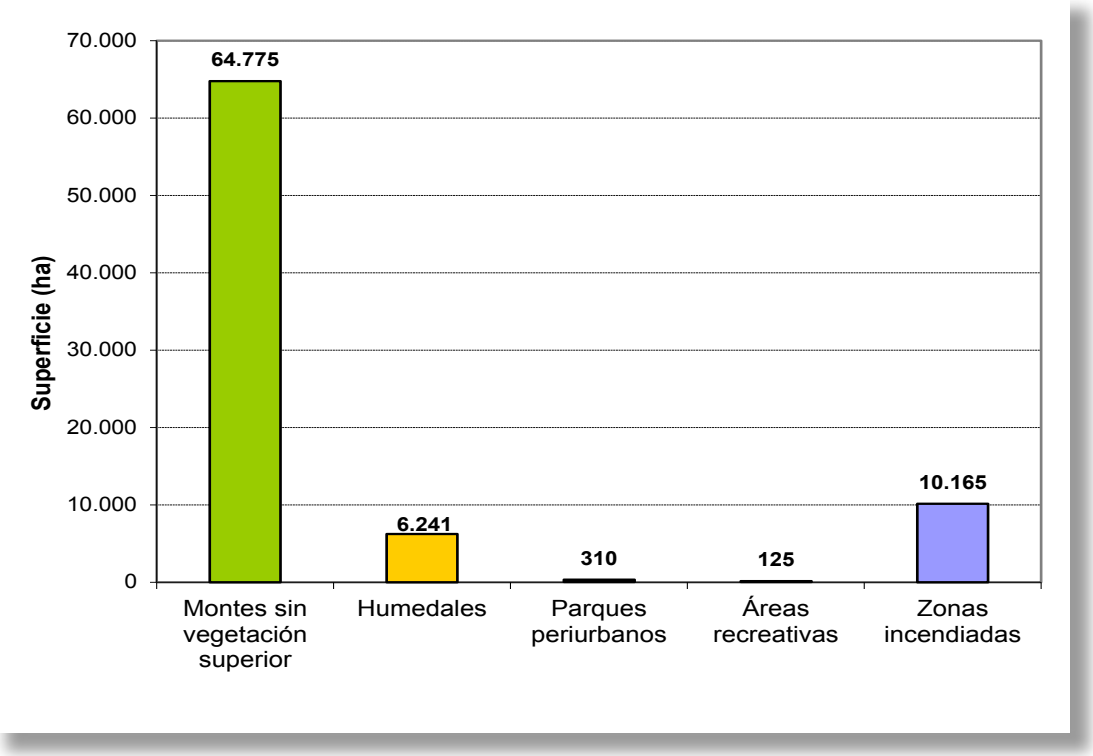

Fuente: Dirección General de Gestión Forestal

Desglosando los usos forestales para cada provincia, en la siguiente tabla se pueden observar los porcentajes de bosques, de vegetación arbustiva y/o herbácea y de espacios abiertos con poca o sin vegetación respecto del total de la superficie de los usos forestales. En la provincia de Huesca destaca que aproximadamente un 65 % de su superficie forestal está cubierta por bosques, similar a

la provincia de Teruel, donde los bosques ocupan el 61,23 % de la superficie forestal de la provincia. Este porcentaje en la provincia de Zaragoza baja hasta el 49,11%. Por otro lado, destaca que los espacios abiertos con poca o sin vegetación representan un 7% de la superficie forestal de la provincia de Huesca, frente al 1,1 % en Zaragoza y sólo un 0,7 % en Teruel.

Porcentaje de usos forestales en Aragón por provincias según MFE50

		Porcentaje (%)	Superficie (ha)
Huesca	Bosques	64,7%	618.238
	Vegetación arbustiva y/o herbácea	28,3%	270.467
	Espacios abiertos con poca o sin vegetación	7,0%	67.107
Teruel	Bosques	61,2%	584.226
	Vegetación arbustiva y/o herbácea	38,1%	363.903
	Espacios abiertos con poca o sin vegetación	0,7%	6.090
Zaragoza	Bosques	49,1%	369.248
	Vegetación arbustiva y/o herbácea	49,8%	374.169
	Espacios abiertos con poca o sin vegetación	1,1%	8.419

Fuente: Dirección General de Gestión Forestal

En hectáreas, de las tres provincias aragonesas, Huesca es donde hay una mayor superficie boscosa, ocupando 618.238 ha, que suponen el 39,5% de todo el territorio de la provincia, cifra que se sitúa por encima de la vegetación arbustiva y herbácea, con un 17,3%. Le sigue Teruel, en donde las 584.226 ha de superficie boscosa suponen el 39,5% de la superficie total de toda la provincia, y Zaragoza, que se sitúa en tercer lugar con 369.248 ha de bosques y un 21,4% de la superficie provincial, como se puede observar a partir de las siguientes tres gráficas:

Usos forestales en Aragón según MFE50. Bosques por provincias

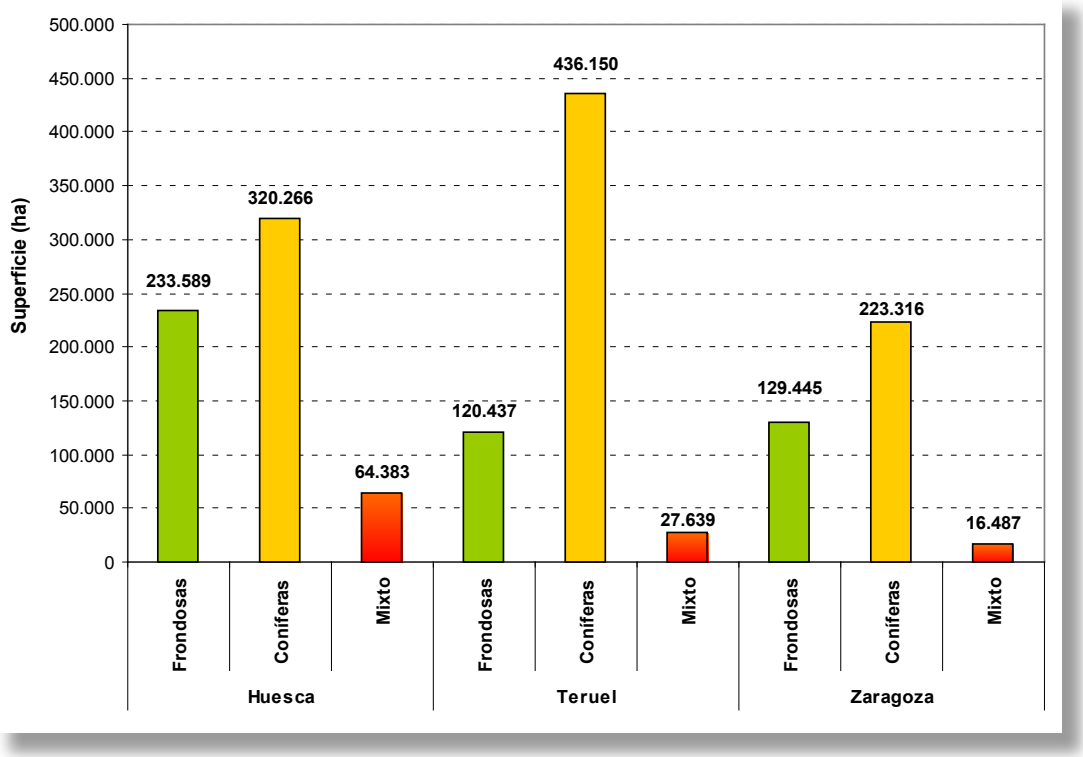

Fuente: Dirección General de Gestión Forestal

Usos forestales en Aragón según MFE50. Vegetación arbustiva y/o herbácea por provincias

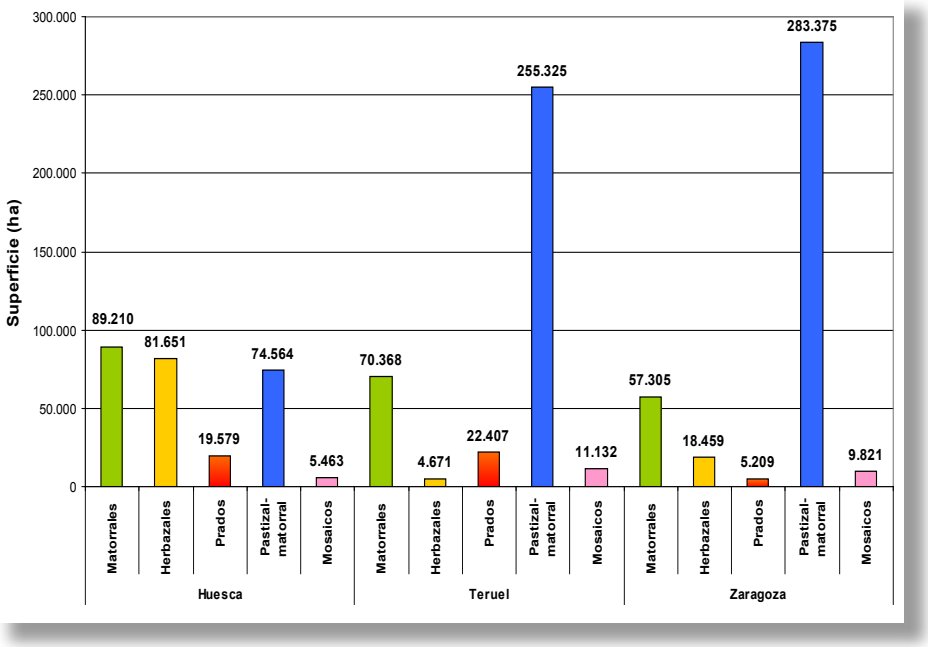

Fuente: Dirección General de Gestión Forestal

Usos forestales en Aragón según MFE50. Espacios abiertos con poca o sin vegetación

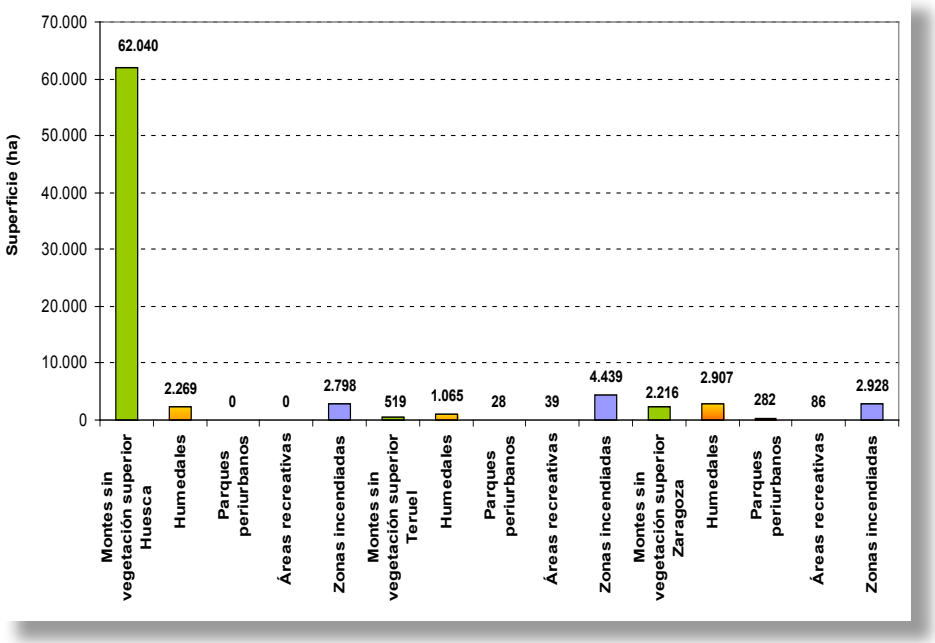

Fuente: Dirección General de Gestión Forestal

APROVECHAMIENTOS FORESTALES

Durante el año 2013 se han venido realizando diversos aprovechamientos en las masas forestales aragonesas. La tipología de los mismos ha sido muy diversa, incluyendo tanto aprovechamientos forestales maderables como no maderables.

Aprovechamientos ofertados en montes gestionados por la Administración de la Comunidad Autónoma de Aragón Año 2013				
Clase Aprovechamiento	HUESCA	TERUEL	ZARAGOZA	Total Nº unidades
	Nº unidades	Nº unidades	Nº unidades	
Maderas (m³)	65.042,00	25.506,00	38.988,00	**129.536,00**
Pastos (Euros)	764.141,86		518.368,00	**1.282.509,86**
Ocupaciones (Euros)	652.133,01		1.480.100,00	**2.132.233,01**
Cesión Roturación (Euros)			481.061,00	**481.061,00**
Plantas Diversas (ha)	5.240,00		5.700,00	**10.940,00**
Leñas (Estereos)	9.053,00	16.975,00	9.841,00	**35.869,00**
Cultivos (Euros)	203.422,86			**203.422,86**
Plantas industriales peso (kg)		50.000,00		**50.000,00**
Arenas y piedras (m³)		50.000,00	2.800,00	**52.800,00**
Frutos y semillas				**0,00**
Apicolas (Euros)	2.820,26		20.414,00	**23.234,26**
Caza (Euros)	734.216,25		659.117,00	**1.393.333,25**
Trufas (ha)	6.003,49	23.496,00	12.128,00	**41.627,49**
Recreativos (Euros)	13.300,00			**13.300,00**
Otras setas (ha)	101.060,08		20.166,00	**121.226,08**

Fuente: Dirección General de Gestión Forestal

En cuanto a las cortas de madera realizadas durante este año en los montes gestionados por el Departamento de Agricultura, Ganadería y Medio Ambiente, es decir, montes propios, montes de utilidad pública y montes consorciados o conveniados, se ha obtenido una cuantía global aproximada de 129.536 m3, correspondiendo el 50% a la provincia de Huesca, el 20% a la de Teruel y el 30 % a la de Zaragoza.

Aprovechamientos ejecutados de madera y leña en montes gestionados por la DGA Año 2013		
Provincia	Madera (m³ con corteza)	Leñas (estéreos)
Huesca	65.042,00	9.053,00
Teruel	25.506,00	16.975,00
Zaragoza	38.988,00	9.841,00
TOTAL	**129.536,00**	**35.869,00**

Fuente: Dirección General de Gestión Forestal

Cortas de madera por titularidad de los montes y grupos de especies.Aragón y provincias Año 2012				
Unidad: M³ con corteza	Aragón	Huesca	Teruel	Zaragoza
Montes gestionados por la DGA		**18.713**	**56.082**	**17.779**
Frondosas		3.310	17.513	17.612
Coníferas		15.402	38.569	168
Montes de titularidad privada	-	-	-	-
Frondosas	-	-	-	-
Coníferas	-	-	-	-

Publicación: © Instituto Aragonés de Estadística **(IAEST)**, 30 de abril de 2014. Los datos del año 2012 son los últimos disponibles.

Fuente: Departamento de Agricultura, Ganadería y Medio Ambiente del Gobierno de Aragón (Medio Ambiente en Aragón, 2012)

En cuanto a las leñas, de los aprovechamientos realizados en 2013, se ha obtenido un total de 35.869 estéreos, en montes gestionados por el Departamento. Este volumen se distribuye entre las tres provincias de la siguiente manera: un 25,3 % se ha efectuado en Huesca, un 47,3% en Teruel y el 27,4% restante en Zaragoza.

Aprovechamientos ejecutados de madera y leña en montes gestionados por la DGA Año 2013

Provincia	Madera (m^3 con corteza)	Leñas (estéreos)
Huesca	65.042,00	9.053,00
Teruel	25.506,00	16.975,00
Zaragoza	38.988,00	9.841,00
TOTAL	**129.536,00**	**35.869,00**

Fuente: Dirección General de Gestión Forestal

Cortas de madera en Aragón en montes gestionados por la DGA Año 2013

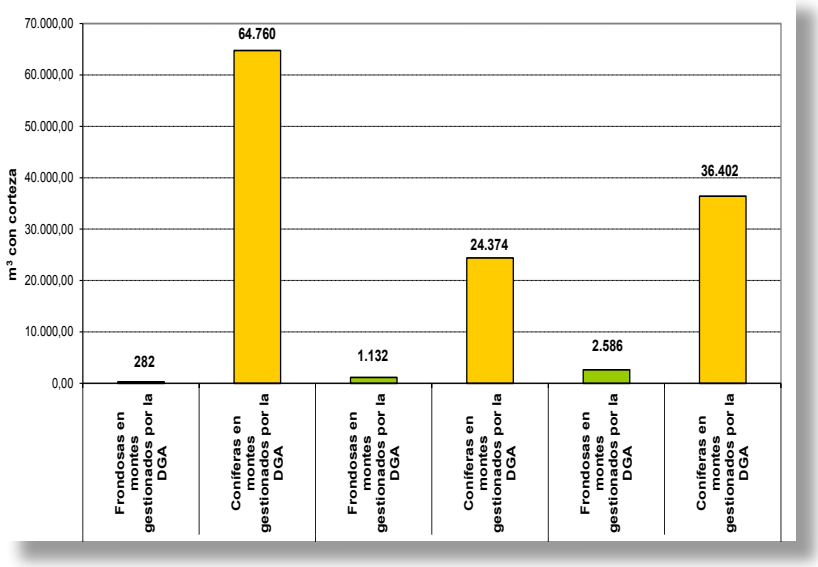

Fuente: Dirección General de Gestión Forestal

Aprovechamiento de leñas en Aragón en montes gestionados por la DGA Año 2013

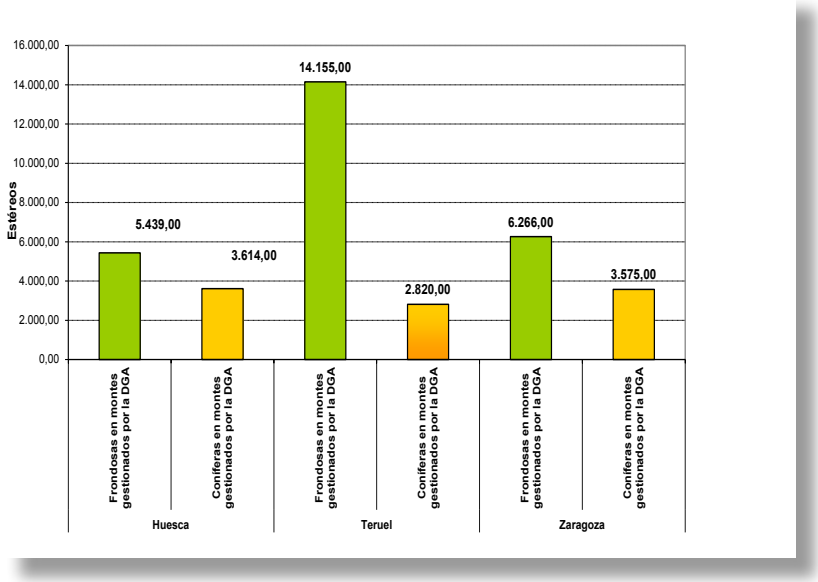

Fuente: Dirección General de Gestión Forestal

VIVEROS Y REPOBLACIONES FORESTALES

Viveros forestales

La estructura viverística del Departamento de Agricultura, Ganadería y Medio Ambiente este año se encuentra organizada en 3 establecimientos, uno menos que el año anterior, distribuidos por las tres provincias de la Comunidad Autónoma de Aragón.

En la provincia de Huesca permanece el Vivero Forestal de “La Escalereta”, en Gurrea de Gállego.

En cuanto a la provincia de Zaragoza, sigue en funcionamiento el vivero forestal de “Santa Anastasia de Ejea”, en Ejea de los Caballeros. El vivero de “El Salz”, en Zuera, tras cesar la actividad como vivero, se está procediendo a la reforestación a través de un convenio de colaboración entre la Administración de la Comunidad Autónoma de Aragón y la Fundación Ecología y Desarrollo (ECODES), a través de un proyecto de compensación forestal en España dentro del marco del Mercado Voluntario de Carbono.

Por último, la provincia de Teruel cuenta con el vivero forestal central de Santa Eulalia del Campo.

Número de plantas producidas y número de plantas catalogadas
Campaña 2012-2013

Clases	Número total de plantas producidas NO catalogadas				Número total de plantas producidas catalogadas				Número total de plantas producidas			
	Huesca	Teruel	Zaragoza	Total	Huesca	Teruel	Zaragoza	Total	Huesca	Teruel	Zaragoza	Total
Arbórea		1.650	10.030	**11.680**	7.650	110.120	109.400	**227.170**	7.650	111.770	119.430	**238.850**
Arbustiva		1.050	8.340	**9.390**	17.200	1.700		**18.900**	17.200	2.750	8.340	**28.290**
Matas			6.740	**6.740**				**0**	0	0	6.740	**6.740**
Herbácea			6.200	**6.200**				**0**	0	0	6.200	**6.200**
TOTAL	**0**	**2.700**	**31.310**	**34.010**	**24.850**	**111.820**	**109.400**	**246.070**	**24.850**	**114.520**	**140.710**	**280.080**

Fuente: Dirección General de Gestión Forestal

Repoblaciones forestales

Después de los trabajos de preparación del terreno que se realizaron durante el año 2012, en el año 2013 se han finalizado dos repoblaciones.

Como resultado, tenemos un total de 132,45 ha. de superficie repoblada en la Comunidad Autónoma de Aragón de las cuales 73 ha se han ejecutado en la Provincia de Teruel y 59,45 ha de repoblación en la Provincia de Huesca.

Del total de hectáreas repobladas, un 79% se ha realizado con especies coníferas y el 21% restante con especies frondosas.

Repoblaciones Forestales en Aragón
Año 2013

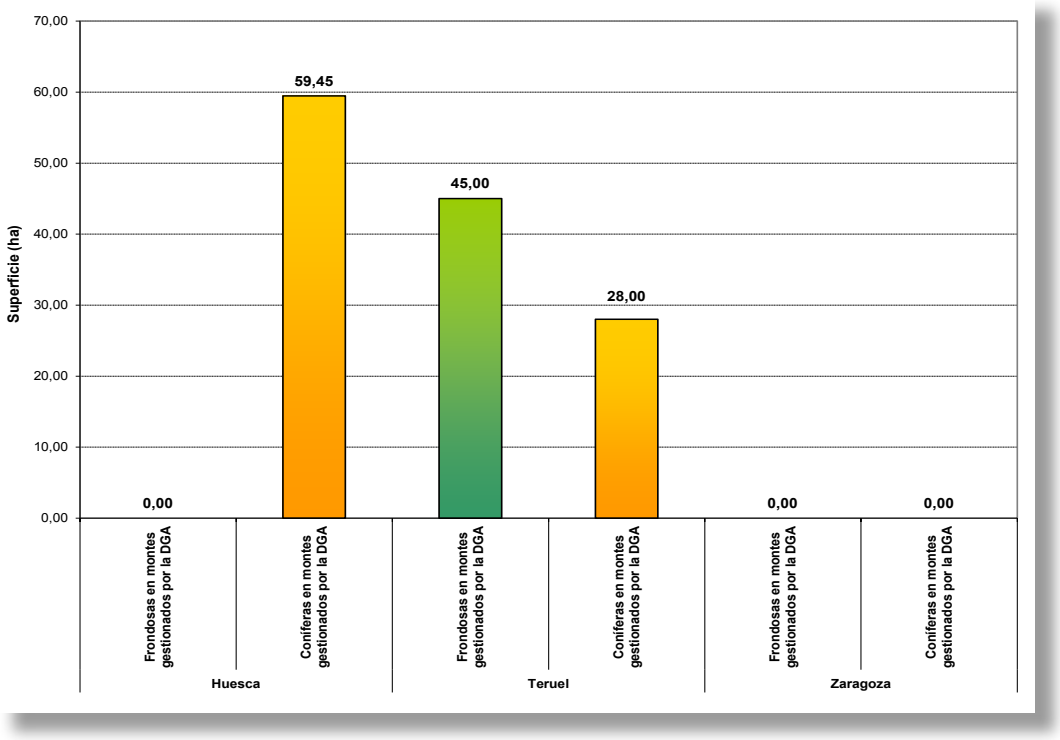

Fuente: Dirección General de Gestión Forestal

Repoblaciones forestales por titularidad de los montes y grupos de especies Aragón y provincias Año 2010		
Unidad: Hectáreas	**Aragón**	**Huesca**
Montes gestionados por la DGA	**387**	**51**
Frondosas	26	10
Coníferas	361	41
Montes de titularidad privada	**-**	**-**
Frondosas	-	-
Coníferas	-	-

Publicación: © Instituto Aragonés de Estadística **(IAEST)**, marzo de 2013.
Fuente: Departamento de Agricultura, Ganadería y Medio Ambiente del Gobierno de Aragón

Forestación de tierras agrícolas. CC.AA. y España
Años 2002-2012

Unidad: Hectáreas	2002	2003	2004	2005	2006	2007	2008	2009	2010	2011	2012
España	**21.780**	**23.253**	**20.894**	**20.607**	**22.077**	**16.966**	**16.088**	**13.624**	**11.337**	**10.787**	**9.277**
Andalucía	2.075	129	0	0	0	557	1.015	45	0	0	0
Aragón	**960**	**0**	**1.250**	**1.046**	**0**	**1.157**	**946**	**24**	**0**	**0**	**0**
Asturias	0	0	0	0	0	0	0	0	0	0	3.704
Baleares	0	0	0	0	0	0	0	0	0	0	0
Canarias	53	11	41	14	17	0	0	0	0	0	0
Cantabria	298	286	176	0	0	0	0	0	0	0	0
Castilla La Mancha	3.493	3.973	5.147	4.057	6.357	4.642	4.007	157	830	1.271	832
Castilla y León	7.436	10.437	9.600	10.984	3.067	7.598	8.818	6.875	6.540	6.105	2.857
Cataluña	0	0	0	0	0	0	0	0	0	0	0
Extremadura	0	8	1.224	3.520	4.954	2.547	996	0	0	2.830	264
Galicia	1.259	4.754	260	0	6.267	0	0	6.176	3.729	319	1.270
Madrid	540	364	322	190	283	280	0	0	0	0	0
Murcia	0	0	0	0	0	0	0	0	0	0	0
Navarra	183	259	403	237	182	59	92	82	40	79	0
País Vasco	4.186	2.136	1.676	0	0	0	0	0	0	0	0
La Rioja	1.297	896	795	559	950	127	214	265	198	183	350
C. Valenciana	0	0	0	0	0	0	0	0	0	0	0

Publicación: © Instituto Aragonés de Estadística **(IAEST)**, septiembre de 2014. Datos años 2008-2012: Anuario de Estadística Forestal 2008, 2009, 2010, 2011 y 2012 (avance).

Fuente: Instituto Aragonés de Estadística (IAEST), según datos del Anuario de Estadística (Ministerio de Agricultura, Alimentación y Medio Ambiente)

INCENDIOS FORESTALES

Las condiciones climatológicas que presentó la Comunidad Autónoma de Aragón durante el año 2013 contribuyeron de manera significativa al bajo número de incendios acaecidos y a la escasa superficie afectada. El año estuvo marcado por la ausencia de episodios de calor prolongado en el tiempo y presencia de precipitaciones durante la primavera.
Los datos de incendios y superficie afectada en Aragón en 2013 por provincias, vienen desglosados en la siguiente tabla:

Número de incendios y superficie afectada en Aragón Año 2013

Provincia	Año 2013	media 03-12
Huesca		
Nº incendios	49	116
Superficie total (ha)	148,54	610
Superficie arbolada (ha)	30,57	268
Zaragoza		
Nº incendios	112	207
Superficie total (ha)	180,78	2.191
Superficie arbolada (ha)	2,68	1.095
Teruel		
Nº incendios	56	119
Superficie total (ha)	18,40	1.257
Superficie arbolada (ha)	4,56	951
Aragón		
Nº incendios	**217**	**442**
Superficie total (ha)	**347,72**	**4.058**
Superficie arbolada (ha)	**37,81**	**2.314**
Superficie media	**1,60**	**9,05**

Fuente: Dirección General de Gestión Forestal

Analizando los datos del año 2013 en comparación con los cuatro últimos años, se obtiene la siguiente gráfica:

Número de incendios y superficie afectada en Aragón Años 2009 a 2013

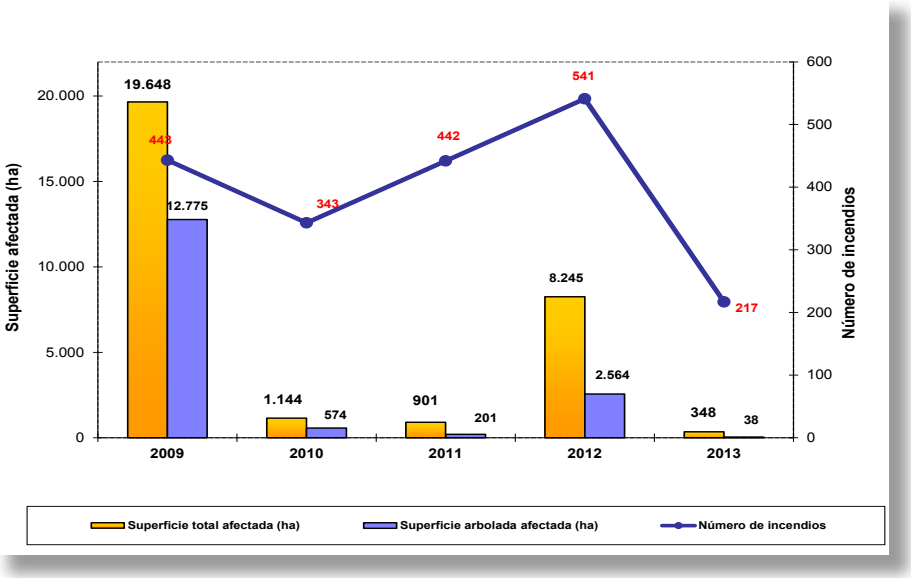

Fuente: Dirección General de Gestión Forestal

NÚMERO DE INCENDIOS Y SUPERFICIE AFECTADA

Número de incendios

En 2013 se registraron 217 incendios, de los que el 83% fueron conatos (incendios que afectan a una superficie menor de una hectárea). En la distribución del número de siniestros por provincia, Zaragoza fue la más afectada con 112 siniestros, seguida de Teruel con 56 y Huesca con 49. Estos valores se han reducido en casi un 50% respecto a la media histórica, y un año más el porcentaje de conatos aumenta.

La superficie afectada por los incendios forestales, comprendiendo también conatos, en Aragón ha ascendido a 347.72 ha, de las cuales 37.81 ha fueron arboladas, lo que supone una disminución de un 96% respecto al año 2012. Comparando los datos anteriores con el promedio histórico se observa que, 2013 fue un año muy favorable en cuanto a superficie forestal quemada, siendo el valor de referencia 4.128 ha. Las 347 ha afectadas en 2013 hacen que sea el segundo año con menos superficie afectada de los últimos 20 y solo mejorado por 1996 (255 ha).

De los 217 siniestros registrados, ninguno ha alcanzado la categoría de Gran Incendio Forestal (más de 500 ha), siendo los incendios del término municipal de Montanuy (5 enero, 105 ha forestales afectadas) y el Campo de Maniobras de San Gregorio en Zaragoza (26 septiembre, 110,46 ha) en los que más superficie se quemaron. Si se considera que el incendio de Montanuy es un incendio “anómalo” en la estadística en cuanto a su época de producción, lugar de generación y superficie afectada y que los incendios producidos en San Gregorio se deben a actividades humanas de tiro y práctica militar en un terreno de acceso restringido y operaciones de extinción muy condicionadas o incluso no posibles, deben considerarse los datos (que se verían reducidos a 133 ha forestales afectadas por el fuego) como especialmente favorables y positivos. De ello resulta que con la exclusión de esos dos siniestros, los incendios de mayor magnitud pasan a tener únicamente 9 ha o menos de superficie forestal afectada, computando entre los cinco siguientes únicamente 36 ha en total.

En la gráfica siguiente se puede ver detalladamente el número de siniestros ocurridos mensualmente durante 2013, y su comparación con la media del decenio 2003-2012.

Progresión del número de incendios durante 2013 en comparación con la media del decenio

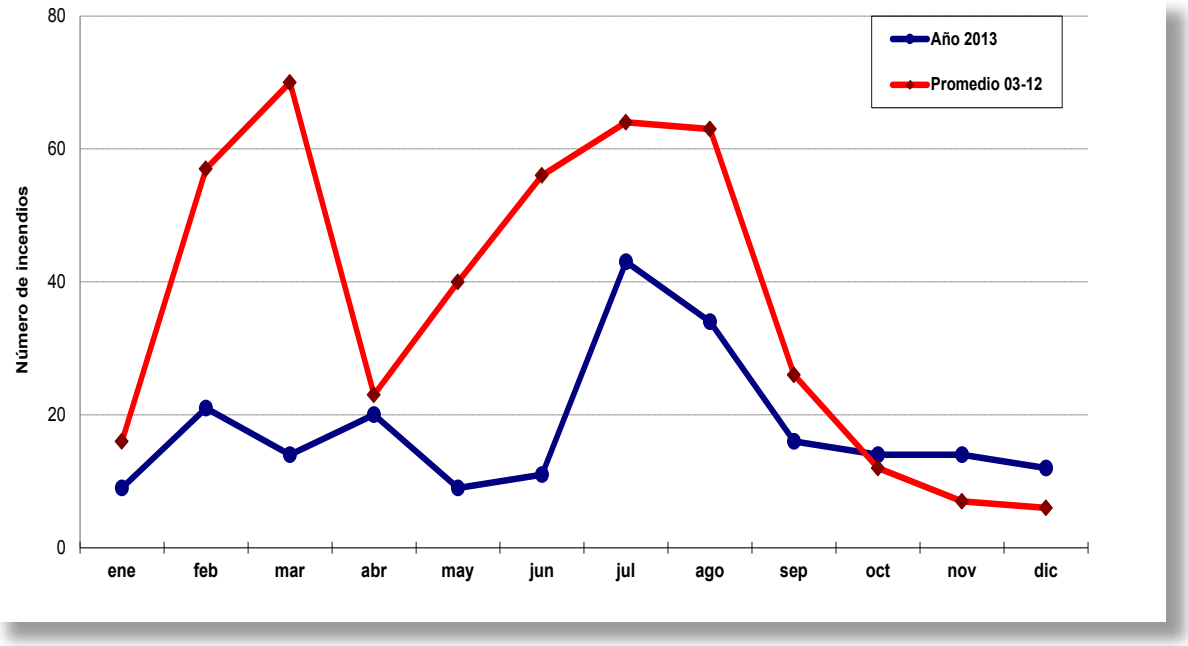

Fuente: Dirección General de Gestión Forestal

Superficie afectada

La superficie media afectada por cada incendio en Aragón, en el año 2013 fue de 1,6 ha, cifra inferior a años previos y al valor nacional que para este mismo año fue de 5,55 ha.

El Índice de Gravedad (porcentaje de superficie forestal quemada respecto del total forestal) correspondiente a la Comunidad Autónoma de Aragón durante 2013 es de 0,01 %, cifra que comparada con los registros de los últimos años destaca por ser una de las menores de la serie histórica.

A continuación se resume en la tabla los incendios más destacados del año 2013, haciendo referencia a la localización, superficie afectada por el fuego, fecha y causa.

Incendios más destacados en Aragón
Año 2013

Término municipal	Provincia	Causa	Fecha de inicio	Superficie forestal afectada (ha)
Montanuy	Huesca	Intencionado	05/01/2013	105,38
Zaragoza	Zaragoza	Desconocida	26/09/2013	110,46
Huerto	Huesca	Quema agrícola	28/09/2013	8,59
Cella	Teruel	Quema agrícola	10/02/2013	7,70
Alfajarín	Zaragoza	Desconocida	07/07/2013	7,27

Fuente: Dirección General de Gestión Forestal

Pese a que históricamente el mes con más siniestros registrados era marzo, en 2013 y como segundo año consecutivo se producen más incendios en el mes de febrero. Este año, a diferencia de 2012, destaca por el bajo número de siniestros acaecidos tanto en la época invernal como estival. Durante los meses de verano se ha registrado un mayor número de siniestros que en los meses precedentes, pero en ningún caso han alcanzado los valores de referencia del ejercicio anterior y tan siquiera de la media histórica, muy superior a los datos de 2013. Cabe destacar el aumento significativo del número de incendios durante los meses de noviembre y diciembre respecto a los valores de referencia.

Daños en los bosques

Efectos de la contaminación atmosférica sobre los bosques (defoliación y decoloración) en Aragón
Años 2009-2012

Unidades: Número de árboles muestreados y porcentaje de árboles afectados en relación a la muestra total evaluada	2012	2011	2010	2009
Número de árboles muestreados	1.512	1.512	1.512	1.512
Defoliación - Clase 0 - Defoliación Nula	30,82	32,50	29,17	25,46
Defoliación - Clase 1 - Defoliación Ligera	59,13	58,70	63,49	64,88
Defoliación - Clase 2 - Defoliación Moderada	8,60	6,00	6,48	8,60
Defoliación - Clase 3 - Defoliación Grave	1,39	1,10	0,79	0,73
Defoliación - Clase 4 - Arbol seco	0,07	1,70	0,07	0,33
Decoloración - Clase 0 - Defoliación Nula	..	..	99,93	99,67
Decoloración - Clase 1 - Defoliación Ligera	..	..	0,00	0,00
Decoloración - Clase 2 - Defoliación Moderada	..	..	0,00	0,00
Decoloración - Clase 3 - Defoliación Grave	..	..	0,00	0,00
Decoloración - Clase 4 - Arbol seco	..	..	0,07	0,33
Mixto (Defoliación+Decoloración) - No dañado	..	..	92,66	99,67

A partir del año 2011 los datos de decoloración y daño mixto ya no se recogen
Fuente: Dirección General de Medio Natural

Superficie de las especies arbóreas más afectadas por los incendios forestales. Aragón
Años 1991-2011
Unidades: Hectáreas

AÑOS	CONÍFERAS											FRONDOSAS								
	Pinus sylvestris	*Pinus uncinata*	*Pinus halepensis*	*Pinus nigra*	*Pinus pinaster*	*Pinus pinea*	*Cupressus sp*	*Juniperus thurifera*	*Juniperus phoenicea / sabina*	*Juniperus oxycedrus*	**Total Coníferas**	*Quercus faginea*	*Quercus ilex*	*Quercus pyrenaica*	*Populus alba*	*Populus tremula*	*Populus canadiensis*	*Populus nigra*	Otras frondosas	**Total frondosas**
2011	6	0	78	40	0	0	0	0	0	1	**125**	1	18	0	10	0	1	10	37	**76**
2010	0	0	419	9	0	0	0	0	0	0	**428**	95	31	0	3	0	2	1	13	**146**
2009	1.767	0	6.504	3.478	1	0	0	0	782	0	**12.533**	0	210	0	10	0	0	8	13	**242**
2008	2	0	1	1.926	1	0	0	0	0	0	**1.929**	0	5	0	26	0	0	3	20	**54**
2007	2	0	21	429	0	0	0	0	1	0	**454**	1	232	0	13	0	4	3	34	**287**
2006	15	0	290	8	1	0	0	0	0	0	**314**	120	1.079	0	15	0	26	0	4	**1.244**
2005	10	0	507	23	30	0	3	0	104	1	**678**	9	25	0	35	45	9	13	14	**150**
2004	29	0	233	28	0	0	0	0	3	3	**297**	17	268	0	3	0	0	4	9	**301**
2003	2	0	313	37	160	0	0	0	0	0	**512**	2	98	0	4	0	1	0	5	**109**
2002	3	0	50	17	0	0	0	0	0	18	**88**	125	164	76	12	0	0	20	33	**431**
2001	446	0	724	484	12	0	0	0	0	0	**1.666**	1	340	0	3	0	0	0	8	**353**
2000	933	0	38	436	1	0	0	0	121	4	**1.533**	37	70	0	10	0	0	11	26	**155**
1999	20	0	29	81	0	1	0	0	21	0	**151**	11	30	0	5	0	2	19	15	**82**
1998	8	0	99	8	16	0	0	0	0	0	**131**	0	24	0	1	3	0	2	0	**30**
1997	24	0	16	1	0	0	0	0	0	0	**41**	4	22	0	0	0	0	9	0	**35**
1996	2	0	8	17	0	0	0	0	0	0	**28**	27	20	0	5	1	0	14	0	**67**
1995	6	0	3.235	47	1	0	0	0	0	0	**3.289**	4	19	0	8	1	0	15	0	**46**
1994	921	4	8.152	6.703	282	0	0	60	0	0	**16.123**	3.034	359	0	17	134	0	6	0	**3.550**
1993	95	0	642	882	119	0	0	1	0	0	**1.739**	40	498	0	5	9	0	3	0	**555**
1992	35	0	88	11	29	0	0	11	0	0	**174**	9	18	0	8	5	0	2	0	**42**
1991	1.102	100	1.322	812	306	0	0	44	4	0	**3.689**	410	539	0	2	0	0	2	0	**953**

En el año 2005 la especie *Populus tremula* incluye Otros *populus*

Fuente: Dirección General de Medio Natural

CAUSALIDAD DE LOS INCENDIOS FORESTALES

En cuanto a la causalidad, un año más se ha podido constatar que en la Comunidad Autónoma de Aragón responde a dos componentes definidos:

- Invierno, principios de primavera y otoño: los incendios se producen fundamentalmente por conductas imprudentes o incluso negligentes, principalmente vinculadas al ámbito rural (quemas agrícolas y prácticas pastorales).
- Verano: los incendios son debidos fundamentalmente a las tormentas secas acompañadas de fuerte aparato eléctrico que cruzan nuestra geografía, sobre todo en Teruel y Huesca. Este componente se agrava al considerar que muchas veces las igniciones por tormenta se producen de forma simultánea en el tiempo, e incluso espacio, dificultando las labores de lucha y control. Durante el año 2013, agosto ha sido el mes que presenta más siniestros causados por rayo (24) seguido de julio (21), siendo Teruel la provincia más afectada.

Durante el verano son también notables los incendios producidos a causa de otras negligencias como son los originados por motores y máquinas y, en menor medida, líneas eléctricas.

En este sentido, y considerando que en los incendios de mayor relevancia por su origen, superficie, etc, se investiga posteriormente, los porcentajes de causalidad registrados siguen la tendencia de años anteriores. Es destacable la importancia relativa de las causas naturales (27%) y el elevadísimo porcentaje de las negligencias y causas accidentales (48%), que sigue siendo la principal causa de incendios en 2013.

Como conclusión, este año la superficie afectada ha sido inferior a la media de los últimos diez años, y a diferencia del año anterior no se han producido incendios mayores de 500 ha.

Un año más, el porcentaje de conatos respecto a incendios mayores de una hectárea es alto, superando ampliamente al valor nacional, lo que muestra la eficacia del operativo aragonés de extinción de incendios.

Los porcentajes de las principales causas responsables de los incendios del año 2013 y su evolución en el periodo 2008-2013, se pueden ver en las siguientes gráficas:

Causalidad de los incendios forestales en Aragón
Año 2013

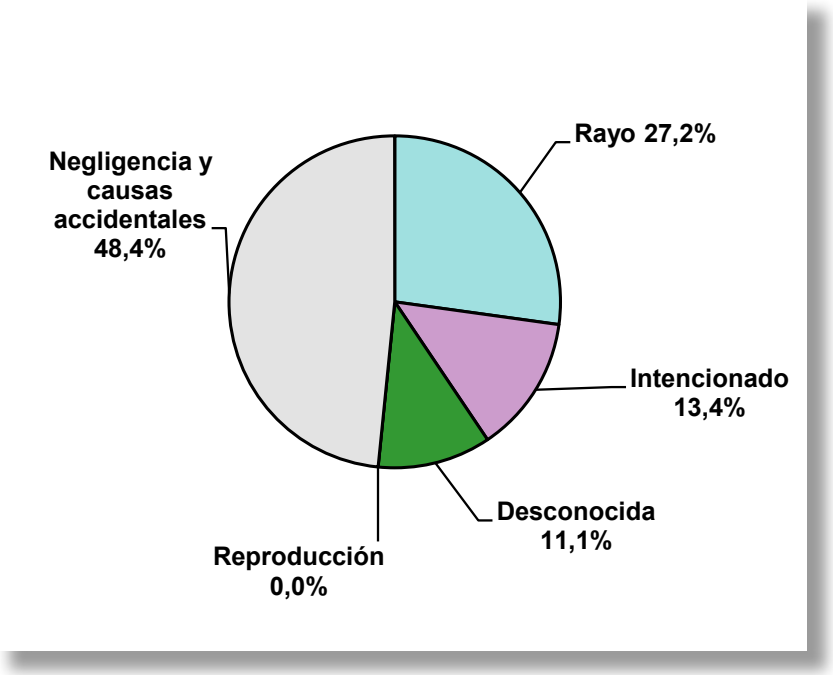

Fuente: Dirección General de Gestión Forestal

Evolución histórica de los porcentajes de causalidad de incendios forestales en Aragón
Años 2008-2013

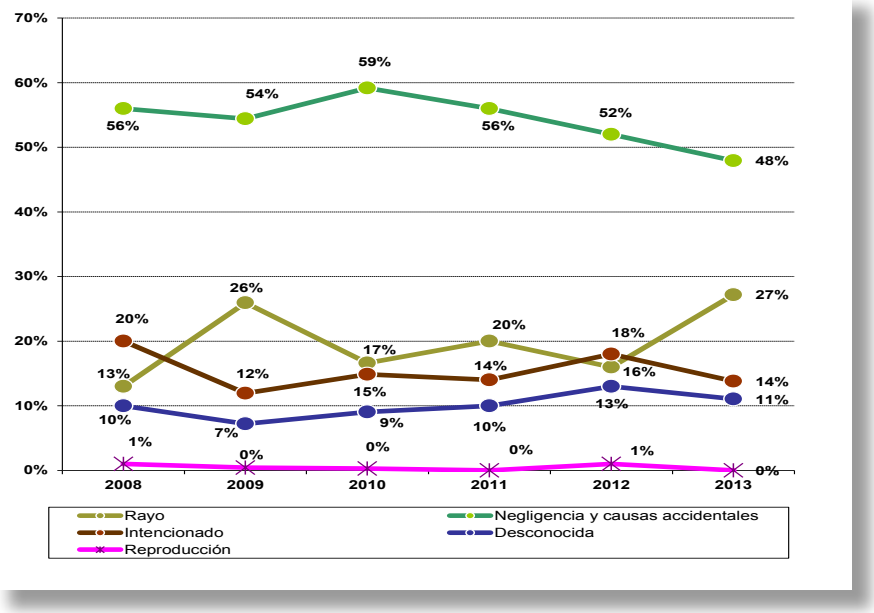

Fuente: Dirección General de Gestión Forestal

ACTUACIONES PARA LA PREVENCIÓN

Las acciones de prevención se dirigen fundamentalmente a lograr los objetivos referentes a la disminución del número de incendios y superficie quemada, reducción de la severidad de los incendios que puedan sucederse y aumento de la facilidad de combate y seguridad del personal que trabaja en labores de extinción.

Con tal fin, se establecen de antemano los dispositivos que permitan hacer más eficaz la lucha, contribuyendo a la predicción o rápido conocimiento de la existencia del incendio, a facilitar el acceso y a construir infraestructuras de utilidad en el momento de la extinción (como puntos de agua, pistas para medios aéreos, etc.), en el conjunto de trabajos denominado *preataque*. Igualmente se pretende adecuar el combustible en las masas forestales para reducir la intensidad del fuego y los daños sobre la masa, mediante la disminución de la cantidad, continuidad y homogeneidad del combustible de las masas forestales. La Campaña de Prevención y Lucha Contra los Incendios Forestales es la observada en la siguiente tabla.

Campaña de Prevención y Lucha Contra los Incendios Forestales
Año 2013

Fases	Fechas	Descripción de los trabajos
Fase I	1 ene-31 ene	Fase de baja activación de medios.No se cuenta con cuadrillas terrestres, autobombas, ni puestos de vigilancia; en cambio, si está activa la cuadrilla helitransportadas de Alcorisa, así como el helicóptero y tripulación asociados.
Fase II	1 feb-15 jun	Fase de activación media de los medios de extinción, tanto de cuadrillas forestales, para la realización de actuaciones en los montes de carácter preventivo, como de autobombas y puestos fijos de vigilancia. En esta fase también se incorporan los helicópteros de Ejea, Caudé y Peñalba.
Fase III	16 jun-15 sep	Máxima activación de medios disponibles. Igualmente entran en funcionamiento la totalidad de los medios aéreos.
Fase IV	16 sep-31 dic	Fase de activación baja en la que se procede a una reducción paulatina de los medios terrestres y aéreos suficientes en relación con la peligrosidad previsible.

Fuente: Dirección General de Gestión Forestal

A continuación se resumen las principales líneas de acción materializadas en el contexto de la estrategia de prevención:

Selvicultura preventiva

El objetivo fundamental es la ordenación del combustible para interferir en el establecimiento del foco inicial del incendio y en su posterior propagación, posibilitar una rápida y eficaz extinción, y reducir la intensidad y la peligrosidad en caso de consolidarse el incendio. Ello se procura a través de diversas opciones, de las que a continuación se detallan las más relevantes.

- Las actuaciones preventivas que se efectúan de modo extensivo en los montes aragoneses, mediante la participación o realización de actuaciones tradicionales relacionadas con la gestión forestal sostenible como el pastoreo de los montes a través de los distintos aprovechamientos propuestos por esta Administración Forestal, la realización de aprovechamientos de maderas leñas, biomasa, etc de los montes, o la ejecución de diversas infraestructuras de mejora o restitución de acceso a los montes (con especial incidencia tras los episodios de inundaciones de la Jacetania y Cinco Villas en octubre de 2012 ó Ribagorza y Sobrarbe en el verano de 2013).

- Las actuaciones preventivas que se efectúan de modo intensivo en zonas localizadas y de menor extensión por cuadrillas forestales mientras no desarrollan labores de extinción. Estas cuadrillas están formadas por un grupo peones y peones especializados, en número general de 5 componentes por cuadrilla, entre los que se encuentra un jefe de cuadrilla encargado de dirigir las labores preventivas.

- La ejecución en labores de Apertura de Áreas Cortafuegos ha sido de 963 ha, la superficie de Mantenimiento de Áreas Cortafuegos ha sido de 1.522 ha, la superficie de Restauración Forestal en Grandes Incendios Forestales es de 231 ha y 213 ha en otros trabajos. Con ello, se ha superado la cifra de 2.900 ha de trabajos preventivos realizados. Hay que reseñar además que estas cifras suponen un nivel de ejecución de trabajos superior en un 16% a la superficie de ejecución total realizada en todo el año 2012. La causa de la amplia superación de superficies de trabajo y de la obtención de tan positivas cifras se debe, en parte, a la existencia de condiciones meteorológicas durante la campaña de alta activación de medios más benignas que las experimentadas durante 2012 (menor número de días de parada por causas meteorológicas de especial penosidad o de riesgo para la generación de incendios) y al reducidísimo número de incendios y en consecuencia de días invertidos en extinción por las cuadrillas, que han aumentado el número de “días útiles” para la realización de trabajos de prevención por éstas.

- Fruto de estas actuaciones preventivas, se ha producido una notable cantidad de productos (leña, madera y biomasa) que se han valorizado con destino a la industria maderera y a los hogares de las zonas rurales. Los trabajos preventivos han producido más de 10.000 toneladas de madera y biomasa para producción de calor y energía en Aragón, destacando que solo en el Bajo Aragón se extrajeron unas 4.000 toneladas

- Plan de ganadería extensiva: mantenimiento de cortafuegos y áreas cortafuegos con ganadería extensiva que, gracias al pisoteo y a su alimentación, controlan eficazmente la vegetación herbácea y arbustiva. Se estima que se van a mantener mediante este sistema unas 338 ha. centradas en el Bajo Aragón con experiencias piloto desarrolladas en ejercicios anteriores.

Actuaciones realizadas por el Equipo de Prevención Integral de Incendios Forestales (EPRIF), desplegado por el MAGRAMA, en colaboración con la Comunidad Autónoma de Aragón, cuyas funciones prioritarias han sido la realización de actividades de sensibilización de la población rural y promoción de las quemas controladas y desbroces así como la intervención en trabajos de extinción cuando es necesario, que se han centrado especialmente en la provincia de Huesca y Norte de la

provincia de Zaragoza. A ellas se suman los trabajos preventivos desempeñados por la BRIF de Daroca del MAGRAMA, realizados sobre una superficie de 62,19 ha de diversos trabajos selvícolas y de quemas así como 6,5 km. de apertura de pista.

Estado, conservación y mejora de infraestructuras

No es menos importante en el sentido de prevención, el disponer de una adecuada red de infraestructuras para el uso de los medios de extinción, ya que de esta forma se optimiza el combate. Por ello, en los últimos años se ha dado un fuerte impulso en este sentido, detallándose a continuación las acciones más destacadas:

- Creación y mejora de infraestructuras, vinculadas al despliegue de medios aéreos de Aragón, en ejecución del Plan de Adecuación de Instalaciones Aeronáuticas. En 2012 se iniciaron y ejecutaron los trámites para la construcción de la base para el helicóptero de coordinación de Movera, habiéndose realizado ya la demolición y acondicionamiento de la zona de los edificios adyacentes y saneamiento del edificio principal para permitir acometer, en 2014, su rehabilitación y construcción**.** En esta misma línea cabe citar el acondicionamiento de algunas zonas del interior del aeropuerto de Caudé para la estancia, durante 2013, de la cuadrilla y helicóptero de Teruel, que se ha instrumentalizado con la Dirección General de Transportes y con el propio Consorcio del Aeropuerto de Caudé.

- Convenio Marco entre la Dirección General de Gestión Forestal y diversas comarcas aragonesas por las que se realizan actuaciones encaminadas a la prevención y extinción de incendios forestales.

Apertura y mantenimiento de pistas forestales en las tres provincias a través de 3 contratos de maquinaria pesada, con uno o dos bulldozer por provincia junto con góndola, con para el uso de los medios de extinción, ya que de esta forma se optimiza el combate. Por ello, en los últimos años se ha dado un fuerte impulso en este sentido, detallándose a continuación las acciones más destacadas:

- Creación y mejora de infraestructuras, vinculadas al despliegue de medios aéreos de Aragón, en ejecución del Plan de Adecuación de Instalaciones Aeronáuticas. En 2012 se iniciaron y ejecutaron los trámites para la construcción de la base para el helicóptero de coordinación de Movera, habiéndose realizado ya la demolición y acondicionamiento de la zona de los edificios adyacentes y saneamiento del edificio principal para permitir acometer, en 2014, su rehabilitación y construcción**.** En esta misma línea cabe citar el acondicionamiento de algunas zonas del interior del aeropuerto de Caudé para la estancia, durante 2013, de la cuadrilla y helicóptero de Teruel, que se ha instrumentalizado con la Dirección General de Transportes y con el propio Consorcio del Aeropuerto de Caudé.

- Convenio Marco entre la Dirección General de Gestión Forestal y diversas comarcas aragonesas por las que se realizan actuaciones encaminadas a la prevención y extinción de incendios forestales.

- Apertura y mantenimiento de pistas forestales en las tres provincias a través de 3 contratos de maquinaria pesada, con uno o dos bulldozer por provincia junto con góndola, con disponibilidad de 24 h durante el periodo de mayor riesgo para actuar en caso necesario en incendios forestales.

- Contribución del reciente “Plan Impulso” a la selvicultura preventiva, a través del inicio de la ejecución de numerosas actuaciones de adecuación de las masas forestales, ordenación de montes, mejora de infraestructuras de acceso de carácter forestal en toda la geografía aragonesa.

Investigación, desarrollo e innovación

A continuación se detallan las acciones llevadas a cabo en materia de innovación y desarrollo tecnológico:

- Coordinación de actividades empresariales de Seguridad y Salud. Acorde con la Instrucción de Trabajo que establece la manera en la que se lleva a cabo la Coordinación de Actividades Empresariales en las Bases Helitransportadas del Operativo de Incendios, según las disposiciones establecidas mediante la aprobación del Real Decreto 171/2004 de 30 de enero, por el que se desarrolla el artículo 24 de la Ley 31/1995 de 8 de noviembre, de Prevención de Riesgos Laborales, en materia de coordinación de actividades empresariales.

- Seguimiento estadístico y fotográfico:
  Elaboración de la Estadística General de Incendios Forestales que contiene datos desde 1968 y sigue constituyendo una de las principales fuentes de información en que se apoya la planificación estratégica de la lucha contra los incendios forestales en cuanto que permite valorar los resultados obtenidos en un contexto temporal y espacial.

  El equipo de Coordinación Aérea y el Grupo de Apoyo al Director de Extinción (GADEX), se encargan de recopilar documentación gráfica de los incendios a los que se desplazan, que es de gran importancia tanto para el análisis in situ como para el posterior estudio y análisis del incendio en gabinete. Debe destacarse la especial dedicación de este Equipo al análisis del comportamiento del fuego en el incendio de Calcena.

- Estudio de la causalidad de incendios por los Equipos de Investigación de Causas, cuyo objetivo es conseguir identificar las de todos los incendios que se producen.

- Información meteorológica a través el convenio de colaboración entre el Gobierno de Aragón y la Agencia Estatal de Meteorología (AEMET) acordada en 1997, trabajando en el perfeccionamiento del Índice de Riesgo y del Índice de Propagación. Diariamente se puso a disposición del colectivo de técnicos que hacen guardias de incendios: mapas de riesgo, ignición y peligrosidad, así como los rayos caídos el día anterior y la persistencia de variables meteorológicas o Estados de Alerta.

- Sistema de información meteorológica basado en SIG a través del programa MeteoSig. Esta información, complementaria a la anterior, permite conocer predicciones probabilísticas diversas en un plazo de hasta 10 días.

- Programa de gestión de medios (InfoGis) basado en Sistemas de Información geográfica, en el que se pueden realizar consultas rápida y acceder fácilmente a aplicaciones concretas para la pronta localización del foco de ignición, así como realizar una gestión global de los medios disponibles en la zona del siniestro.

- Actualización de la cartografía digital que nutre los diversos programas de gestión, priorizando la homogeneización interprovincial de la misma, así como para el cumplimiento de lo establecido en la Ley 10/2006, de 28 de abril, por la que se modifica la Ley 43/2003 de Montes, se ha continuado con la creación de una cobertura anual de áreas incendiadas para poder garantizar el control de los terrenos forestales que han sufrido incendios.

Participación social y divulgación. Regulación de usos y actividades

Esta línea de trabajo ha ido fundamentalmente destinada a reducir las negligencias como causa de generaron de incendios, a través de los instrumentos normativos o la divulgación y sensibilización social. Estas actuaciones consisten en:

- La Orden Anual de prevención de incendios forestales es la herramienta legal que se

utiliza para regular el uso del fuego, concretamente, la *Orden de 4 de febrero de 2013, del Consejero de Agricultura, Ganadería y Medio Ambiente, sobre prevención y lucha contra los incendios forestales en la Comunidad Autónoma de Aragón para la campaña 2013/2014.*

- Implementación de la plataforma de Gestión de Quemas para agilizar la digitalización de las solicitudes de uso del fuego, a través de la cual los ciudadanos solicitan ante las Oficinas Comarcales Agroambientales los Anexos de la Orden para el uso del fuego, que son digitalizados, tramitados y propuestos para Resolución de forma más automatizada.

- Aumentar el flujo de información a los medios a través del Gabinete de Prensa. Concretamente durante 2013, en coherencia con la exigencia del año, este Gabinete ha ido informando puntualmente a la sociedad de los niveles de riesgo, y difundiendo la necesidad de adoptar pautas preventivas. Es a través de este equipo especializado como se daba conocimiento a la población de los días en que había condiciones de riesgo extremas (prealerta rojo +), haciendo llamamientos permanentes a la precaución en el desarrollo de actividades al aire libre.

- Publicación diaria en la Web del Departamento del nivel de Prealerta por incendio forestal e información meteorológica sobre el riesgo de incendio.

- Actualización e introducción de información en el apartado de incendios del portal www.aragon.es, facilitando, en lo posible la descarga de todo tipo de publicaciones e impresos.

- Edición y distribución de libros y folletos divulgativos, como el Manual de Incendios para Cuadrillas o el propio para Voluntarios.

- Participación especialmente activa de los medios de comunicación en la divulgación de los trabajos preventivos y de extinción desarrollados por los medios de la comunidad autónoma, a través de diversos noticiarios, programas y ediciones especiales de prensa oral, escrita y televisión, con diversas actuaciones en las tres provincias. Esta labor ha contribuido en gran medida a la difusión entre la ciudadanía del papel preventivo y en la extinción de las cuadrillas y resto de medios propios (Agentes para la protección de la Naturaleza, técnicos dedicados a la prevención y extinción).

- En este sentido se continúa profundizando para generar fórmulas que lleguen a la sociedad y permitan una verdadera concienciación del problema y la necesidad de la prevención.

DETECCIÓN Y COMUNICACIONES

Sin perder de vista el objetivo prioritario de atacar el incendio en sus primeros momentos para evitar que tome grandes dimensiones, se trabajará en potenciar la rápida detección y comunicación de la información como primer paso decisivo en ello. En este sentido las actuaciones más importantes son las siguientes:

Actuaciones de vigilancia y comunicaciones

Se consolida el despliegue de los 80 puestos de vigilancia con que cuenta Aragón, 23 en Huesca, 36 en Teruel y 21 en Zaragoza, para los que se han realizado las siguientes acciones:

- Renovación y mejora de las dotaciones de los puestos de vigilancia.

- Mantenimiento y mejora de las infraestructuras que lo requerían.

Se ha renovado hasta 2017 el convenio suscrito con ADIF para la prevención y lucha contra incendios forestales con objeto de evitar incidencias en el entorno de vías férreas, así como se ha mantenido la línea de colaboración establecida con Red Eléctrica Española que en 2013 ha consistido en

la implantación de un sistema de vigilancia con cámara de detección y seguimiento de incendios forestales instaladas en el término municipal de El Pobo (Teruel) y una plataforma de seguimiento del geoposicionamiento en tiempo real de los medios del operativo -cuadrillas, medios aéreos, autobombas, vehículos de Directores de Extinción y de Técnicos Asesores en Incendios, Vehículo del Puesto de Mando Avanzado, Medios Aéreos, etc… que ha aportado notables resultados y éxito en la implantación y seguimiento.

Asimismo, se han mantenido y renovado los repetidores y otros equipos de comunicaciones, que han garantizado la operatividad del sistema en estos términos, siempre vigilantes de la cobertura territorial de la red y la reducción de las posibles zonas de sombra.

A través de la Encomienda de Gestión con la Entidad de Derecho Público AST (*DECRETO 23/2012, de 24 de enero, del Gobierno de Aragón),* se ha mejorado la red de comunicaciones por Radio mejorando los repetidores y los centros de control, habiéndose realizado el mantenimiento en todas las instalaciones. Igualmente se ha comprado material de comunicaciones para reposición en el operativo.

Mejora de la operatividad de los centros de coordinación provinciales y regional

A ello se procede mediante el desarrollo y mejora de las versiones de diversas aplicaciones de uso en gestión, particularmente del programa gestor de información y medios InfoGis que ha integrado importantes novedades, como los sistemas de seguimiento de flotas, un visor web o un avanzado simulador.

DISPOSITIVO DE EXTINCIÓN

Una vez detectada y comprobada la existencia de un incendio y transmitida la alarma, se pone en funcionamiento el operativo de extinción. Los objetivos generales en las tareas de extinción son el de minimizar el tiempo de respuesta, el de control y de extinción, y conseguir una actuación coordinada y eficaz de los distintos medios de extinción previstos en el PROCINFO (*Decreto 118/2011, de 31 de mayo, del Gobierno de Aragón, por el que se aprueba el Plan especial de Protección Civil de Emergencias por Incendios Forestales*), siempre en el contexto de desarrollo de las labores de extinción de forma segura.

A continuación se detallan los medios más importantes con los se ha contado para hacer frente a los incendios forestales en la época de mayor riesgo de incendios en la campaña 2013.

Cabe destacar que el despliegue de medios contabilizando Cuadrillas terrestres, helitransportadas, conductores de autobombas, y puestos de vigilancia suman un total de 77.774 jornales con un gran reparto territorial suponiendo una fuente de empleo de vital importancia para el sector forestal y el medio rural.

Cuadrillas forestales

La contratación de estos medios se ha efectuado a través del encargo a la empresa pública SARGA, manteniendo el modelo mixto de distribución de cuadrillas para el conjunto de Aragón, conjugando los formatos simples (integradas por trabajadores que trabajan todas las semanas) y los dobles (dos equipos trabajando a turnos alternos), priorizando los primeros. Con este sistema se aboga por la estabilidad laboral y la profesionalización del operativo, que ha contado durante 2013 con el despliegue más largo, numeroso y contundente hasta el momento.

Durante este año, se ha duplicado el número de peones especialistas (cualificados para operaciones forestales mediante maquinaria de mayor complejidad y riesgo como motosierra, motopértiga o motodesbrozadora) en decremento de los peones ordinarios. El número total de cuadrillas operativas en los meses centrales de la campaña es de 62 cuadrillas terrestres y 8 helitransportadas, distribuidas de la siguiente forma:

Número de cuadrillas forestales en Aragón durante el año 2013		
Provincia	**Terrestres**	**Helitransportadas**
Huesca	18	3
Zaragoza	23	2
Teruel	21	3
Aragón	**62**	**8**

Vehículos autobombas

Además de los vehículos propios del Departamento de Agricultura, Ganadería y Medio Ambiente que se despliegan por la Comunidad Autónoma, este año se han integrado en época de máxima activación, 9 autobombas de la Diputación Provincial de Teruel, a través de diversos convenios de colaboración

Tal incorporación supone que en fechas de máxima activación se disponga de 39 autobombas: 10 en Huesca, 10 en Zaragoza y 19 en Teruel. Estos vehículos están operados por personal propio del Departamento (APNs y conductores), así como por personal específicamente contratado para ello a través de SARGA.

Se continúa con la línea de integración de nuevos vehículos autobomba, con el propósito de renovación integral de la flota a medio plazo. Por ello se han adquirido 6 vehículos autobombas y se está tramitando la compra de otras tres, encontrándose previsto que durante el ejercicio 2014 se continúe con la misma fórmula de gestión para adquirir en propiedad otros nueve vehículos.

Además de lo anterior, se ha apostado por la continuación e impulso a la fórmula de la colaboración en el intercambio, cesión y uso compartido de medios entre diferentes Administraciones (local, autonómica), mediante el instrumento del Convenio de Colaboración como medio para asegurar un uso completo, todo el año, de este tipo de medios. Por esta vía se ha formalizado un Convenio de Colaboración para la cesión temporal de vehículos autobomba a la Diputación Provincial de Zaragoza durante la campaña invernal (dotando así de operatividad a estos medios aún cuando no cuenten con conductor contratado por la Dirección General de Gestión Forestal durante esta época). Se trabaja además en el mismo instrumento para extender la fórmula de colaboración a la Diputación Provincial de Teruel y comarcas de dicha provincia.

Otros medios terrestres

Asimismo, se ha contado con dos Vehículos de Puesto de Mando Avanzado situados en Teruel y Zaragoza, así como la adquisición de herramientas y útiles para estos vehículos.

Se ha integrado en el despliegue operativo el personal funcionario y laboral del Departamento de Agricultura, Ganadería y Medio Ambiente, que asumió las funciones y responsabilidades atribuidas por el PROCINFO, conforme a lo establecido por el *Decreto 65/2001, de 27 de marzo, del Gobierno de Aragón, por el que se regula la organización y funcionamiento de los turnos de guardia del personal que participa en las tareas de prevención y extinción de incendios forestales*.

Un año más, se ratifica la actividad del Grupo de Apoyo a la dirección de extinción creado durante 2007. Este colectivo técnico de 12 personas perfectamente formadas, equipadas y entrenadas, constituye un equipo de análisis y planificación, que se desplaza al incendio para ponerse al servicio del técnico director de extinción. Su misión es fundamental en incendios consolidados en que se produce ataque ampliado y, particularmente en aquellos que por sus dimensiones o complejidad requieren de un análisis técnico en profundidad.

Medios Aéreos

En 2013, como en los últimos años, ha sido especialmente relevante la utilización de medios aéreos para la lucha contra incendios forestales, tanto en lo referente a los helicópteros de transporte y extinción, como en lo correspondiente a la coordinación aérea.

En lo referente a este último ámbito, un año más, tanto el helicóptero de coordinación de medios aéreos (Charlie 1) como los técnicos que realizan labores de coordinación (Equipo de Coordinación Aérea) se reafirman como imprescindibles.

Tras los excelentes resultados del año pasado, en esta campaña también se ha contado con una cámara en el helicóptero de coordinación que ha permitido enviar fotos georeferenciadas y videos (ambos en visible e infrarrojo) que, en tan solo unos minutos recibían los Servicios Centrales y Provinciales y han sido un aporte muy útil de información de cara a la evaluación del incendio y toma de decisiones.

El despliegue de medios aéreos durante 2013 ha permitido contar con 9 aeronaves, 8 de ellas asociadas a cuadrilla y una de coordinación. El helicóptero de Alcorisa está operativo todo el año y en 2013 la incorporación del resto de medios aéreos se ha efectuado según el siguiente gráfico:

Despliegue de medios aéreos Aragón 2013 (RF-24001)

INDICATIVO	BASE	MODELO	Enero	Febr.	Marzo	Abril	Mayo	Junio	Julio	Agos.	Sept.	Oct.	Novie.	Dic.
HOTEL 01	BAILÓ	BELL 407						01 junio - 30 septiembre						
HOTEL 02	BOLTAÑA	BELL 407						01 junio - 30 septiembre						
HOTEL 03	PEÑALBA	AW-119 "KOALA"			01 marzo - 30 septiembre									
CHARLIE 01	AEROPUERTO DE ZARAGOZA	AS 355 N						01 junio - 30 septiembre						
ZULÚ 02	EJEA DE LOS CABALLEROS	SOKOL W3 A		01 febrero - 31 agosto										
ZULÚ 03	BREA DE ARAGÓN	BELL 407						01 junio - 30 septiembre						
TANGO 01	CALAMOCHA	BELL 407						01 junio - 30 septiembre						
TANGO 02	ALCORISA	AW-119 "KOALA"	01 enero - 31 diciembre											
TANGO 03	CAUDÉ	SOKOL W3 A						01 junio - 31 octubre						

Fuente: Dirección General de Gestión Forestal

Medios del Ministerio de Agricultura, Alimentación y Medio Ambiente (MAGRAMA)

Desde que se transfirieron las competencias en la materia a las comunidades autónomas, el MAGRAMA facilita refuerzo, fundamentalmente aéreo, para la lucha contra los incendios. Este refuerzo se intensifica particularmente en la época estival de mayor riesgo.

La siguiente tabla refleja los medios desplegados por la Administración General del Estado en Aragón durante el año 2013.

Despliegue de medios del MAGRAMA en el año 2013		
Medio	**Despliegue**	**Base**
Helicópteros BRIF	15 junio – 14 octubre	Daroca (Zaragoza)
1.1. Aviones anfibios	6 junio – 15 septiembre	Aeropuerto Zaragoza
1.2. Canadair CL-215T	1 julio – 30 septiembre	Aeropuerto Zaragoza
1.3. Kamov	16 junio – 15 octubre	Plasencia (Huesca)

Fuente: Dirección General de Gestión Forestal

Además de los mencionados medios, el Ministerio despliega una Unidad Móvil de Meteorología y Comunicaciones, con base en Plasencia del Monte (Huesca), entre el 1 de julio y el 15 de septiembre.

Medios de otros organismos y administraciones

Finalmente, como ocurría en años previos, se ha contado con la **colaboración de las Diputaciones Provinciales, Comarcas y Ayuntamientos**, que vienen aportando sus medios de emergencias por incendios forestales al dispositivo global previsto por el PROCINFO.

En este sentido, destacan particularmente los cuerpos de bomberos y Servicios de Protección Civil que cuentan con diversos medios terrestres entre los que destacan las autobombas sobre chasis todo terreno con capacidades de 3.000 litros y nodrizas para abastecerlas, y están dotados de personal profesional y voluntario.

Como se comentaba en apartados precedentes, en el año 2013 se han firmado Convenios de colaboración en esta materia con la Diputación Provincial de Zaragoza y se está trabajando en la misma línea con la Diputación Provincial de Teruel.

Continúa en vigencia el convenio de colaboración entre el Ministerio de Defensa, el Ministerio de Agricultura, Alimentación y Medio Ambiente y el Gobierno de Aragón para el establecimiento de un protocolo operativo de actuación frente a incendios forestales en área del campo de maniobras y tiro “San Gregorio” del centro de adiestramiento “San Gregorio” (Zaragoza), que ha presentado especial incidencia a través de varios incendios sucedidos durante el mes de junio y el mes de octubre.

Se ha realizado además una especial actuación de colaboración con Diputaciones Provinciales, Comunidades Autónomas, Ministerio de Agricultura, Alimentación y Medio Ambiente, ADIF, Ministerio de Defensa, REE, etc, en sesiones de formación y práctica. Cabe citar entre éstas la participación en simulacros y prácticas con medios estatales (Avión de Coordinación y Observación, PMA y helicóptero de Coordinación en Zuera; prácticas conjuntas BRIF Daroca y Lubia (Soria) y cuadrillas del Gobierno de Aragón en Aranda de Moncayo; prácticas conjuntas con la Unidad Móvil de Meteorología y Transmisiones del MAGRAMA en Huesca, Zaragoza y Teruel; simulacro de protección civil para la evacuación de población ante un posible incendio forestal en Olba; colaboración en simulacro de extinción de incendios en La Rioja; sesiones de prácticas con el Vehículo del Puesto de Mando Avanzado, o colaboraciones diversas con la Generalitat de Cataluña (con quien además se ha suscrito un Convenio de colaboración que incluye la colaboración en incendios forestales), Generalitat Valenciana (con quien también se ha suscrito un Convenio de colaboración que incluye la colaboración en incendios forestales), Comunidad Foral de Navarra, MAGRAMA (a través del Comité para la Lucha Contra los Incendios Forestales) y otros.

FORMACIÓN Y SEGURIDAD

Como complemento a todo lo anterior, en los últimos años se han realizado esfuerzos importantes para responder al contexto formativo y de vigilancia en la seguridad de todos los trabajadores, siendo estas las principales líneas de actuación:

- Adquisición y Mantenimiento de Equipos de Protección Individual.

- Vigilancia del cumplimiento en materia de seguridad y salud de las instalaciones vinculadas a incendios forestales (bases de medios aéreos, puestos de vigilancia, etc.), así como en los procesos de trabajo (coordinación entre empresas, etc.).

- Toma en consideración de los preceptos establecidos en el Real Decreto 171/2004, referente a la coordinación de actividades empresariales en cuanto a riesgos laborales. Especial aplicación a la gestión de las bases de cuadrillas helitransportadas.

- Intensificación de las acciones de formación para todos los que conforman el operativo a través de cursos específicos de asistencia obligatoria, con especial incidencia durante 2013 en comunicaciones (cuerpo de Agentes para la Protección de la Naturaleza), o meteorología y efectos de ésta sobre el desarrollo de grandes incendios forestales (técnicos coordinadores provinciales y regionales y directores de extinción).

- Contratación para la renovación de un seguro de accidentes específico para los actuantes en la extinción de incendios forestales en Aragón.

Al igual que en años previos, también durante 2013, se han realizado procesos formativos de "reciclaje" para técnicos de nueva incorporación o que no pudieran acudir a los cursos de años previos, integrados en el Plan de Acción para la Formación del operativo antiincendios de Aragón, junto a numerosas acciones formativas, como los cursos anuales de formación para todo el colectivo técnico.

OTRAS LÍNEAS DE ACTUACIÓN

Finalmente, se han desarrollado a lo largo de los últimos años, y concretamente en 2013, otra serie de actuaciones que tienen como objetivo prioritario acentuar el conocimiento del fenómeno de los incendios forestales, así como poner a disposición del sistema, las herramientas necesarias para poder optimizar la utilización de recursos. A continuación se detallan las más relevantes.

- Colaboración con AEMET para generar los Índices de Predicción y elaboración de Prealerta. Estudio de situaciones sinópticas y del índice de Convectividad GD. Formación a técnicos del operativo.

- Contratación de servicios de información meteorológica apoyada en Sistema de información geográfica.

- Implementación de una nueva versión del Sistema Gestor de Medios para Incendios (INFOGIS). Generalización del uso en los CECOP mediante la contratación de técnicos especialistas durante el periodo de máxima activación.

- Actualización cartográfica de los diferentes sistemas y recursos (puntos de agua, cortafuegos…).

- Seguimiento estadístico y cartográfico del fenómeno y su evolución histórica.

- Estudio de los regímenes de incendios y las condiciones meteorológicas asociadas en los diferentes ámbitos territoriales de la geografía aragonesa.

- Elaboración de coberturas y un banco de datos de áreas incendiadas. Registro de los perímetros de todos los incendios forestales, para garantizar el correcto cumplimiento de lo dispuesto por el artículo 50 de la Ley 10/2006 de 28 de abril por la que se modifica la Ley 43/2003 de Montes.

- Establecimiento de un proceso de restauración de áreas incendiadas.
- Mejora de la aplicación informática para la digitalización de las solicitudes de uso del fuego.
- Inicio del establecimiento de diversos protocolos de actuación relacionados con la operatividad y manejo de autobombas forestales, Vehículo del Puesto de Mando Avanzado, etc, así como actualización de procedimientos del Coordinador Provincial o Regional.

CAZA Y PESCA

En Aragón la caza está regulada por la Ley 5/2002, de 4 de abril, de Caza de Aragón, con carácter general, y anualmente por el Plan General de Caza.

El objeto que se persigue es hacer compatibles los intereses cinegéticos y la conservación de la naturaleza, es decir, se trata de regular el ejercicio de la caza en Aragón en armonía con la gestión, protección, conservación, fomento y ordenado aprovechamiento de los recursos cinegéticos y del medio rural y en general, el funcionamiento normal de los ecosistemas.

En este contexto también se pretende mejorar y promocionar la oferta de caza, sobre todo en zonas rurales desfavorecidas, teniendo muy en cuenta que un desarrollo armónico de la actividad cinegética puede constituir un recurso socioeconómico de gran importancia capaz de apoyar la actividad rural con la producción de rentas y puestos de trabajo generados por la propia actividad cinegética.

La Ley 5/2002, de 4 de abril, de Caza de Aragón establece una clasificación de los terrenos en dos grandes categorías: terrenos cinegéticos y no cinegéticos; dando una importancia capital a la planificación del recurso cinegético, materializándose fundamentalmente en la elaboración de los planes técnicos de los cotos y los planes anuales de aprovechamientos cinegéticos elaborados por aquéllos. Aspecto muy importante de la norma es la regulación de la responsabilidad por los daños producidos por las especies cinegéticas así como el establecimiento de la guardería.

El reparto de la superficie de Aragón en 2013 puede obtenerse a partir de los datos incluidos en la siguiente tabla, en la que se muestra que los terrenos cinegéticos alcanzan una superficie de 4.418.289 ha que supone aproximadamente el 92,6 % del total de la superficie aragonesa (4.771.920 ha), y el 4,6% son terrenos cinegéticos gestionados por la propia Administración.

Distribución de los terrenos cinegéticos en Aragón
Temporada 2012-2013

Tipo de terreno cinegético		Huesca		Teruel		Zaragoza		Aragón		
		Nº	Superficie (ha)	Nº	Superficie (ha)	Nº	Superficie (ha)	Nº	Superficie (ha)	Superficie Aragón (%)
Terrenos cinegéticos no administrados por la DGA	Cotos deportivos y municipales	438	1.188.589	289	1.282.227	352	1.422.812	1.079	3.893.628	81,6%
	Cotos privados	97	108.140	54	72.294	108	121.048	259	301.482	6,3%
	Explotaciones intensivas de caza	9	1.914	3	1.082	11	2.215	23	5.211	0,1%
Total terrenos cinegéticos no administrados por la DGA		**544**	**1.298.643**	**346**	**1.355.603**	**471**	**1.546.075**	**1.361**	**4.200.321**	**88,0%**
Terrenos cinegéticos administrados por la DGA	Reservas de caza	5	131.350	3	58.056	0	0	8	189.406	4,0%
	Cotos sociales	6	21.462	2	3.391	2	3.709	10	28.562	0,6%
Total terrenos cinegéticos administrados por la DGA		**11**	**152.812**	**5**	**61.447**	**2**	**3.709**	**18**	**217.968**	**4,6%**
TOTAL TERRENOS CINEGÉTICOS		**555**	**1.451.455**	**351**	**1.417.050**	**473**	**1.549.784**	**1.379**	**4.418.289**	**92,6%**

Fuente: Dirección General de Conservación del Medio Natural e Instituto Aragonés de Gestión Ambiental (INAGA). Datos obtenidos a 31 de diciembre de 2013.

La Gestión Cinegética en Aragón se puede plasmar en el siguiente mapa:

Gestión Cinegética en Aragón

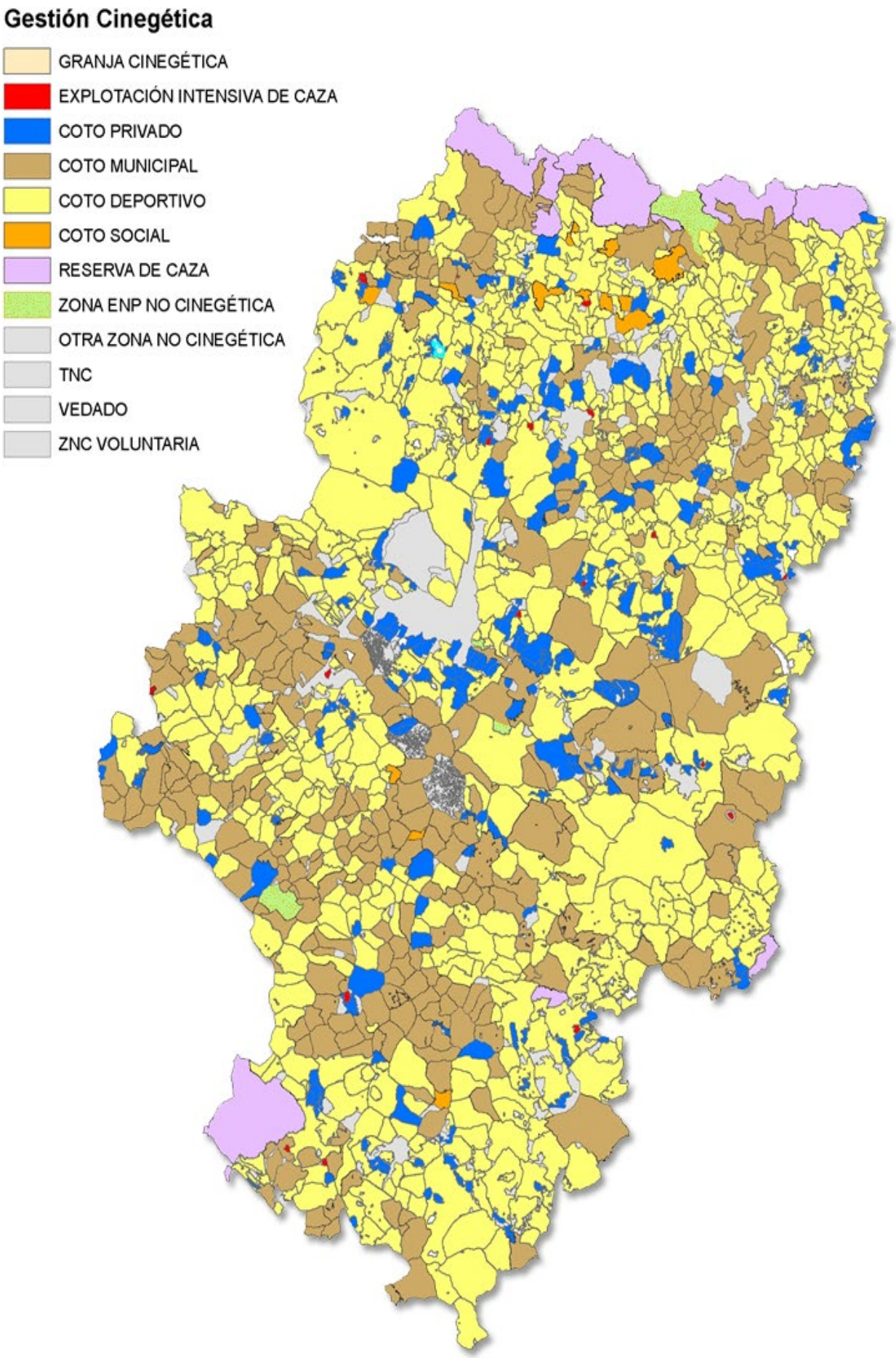

Fuente: Dirección General de Conservación del Medio Natural

LICENCIAS DE CAZA EN ARAGÓN

Durante el año 2013 el número de licencias vigentes se ha reducido respecto al año 2012 del orden del 0,78%, siendo 50.770 el total de las licencias de caza expedidas durante el año 2013.

Del total de licencias expedidas en Aragón, el 98,3% corresponden a residentes en España y sólo un 1,7% del total de licencias expedidas en esta comunidad autónoma corresponden a personas no residentes en España, principalmente de nacionalidad francesa.

Número de licencias de caza por tipo
Temporada 2012-2013

Tipo licencia	Situación	Número
Tipo A1 Caza con armas de fuego	Pagadas	38.824
	Gratuitas	11.807
Tipo A2 Caza sin armas de fuego	Pagadas	128
	Gratuitas	11
TOTAL		**50.770**

Fuente: Instituto Aragonés de Gestión Ambiental (INAGA)

Casi el 30% de los cazadores de Aragón, proviene de otras comunidades autónomas, en su mayoría de las comunidades autónomas limítrofes con Aragón, como se puede observar en esta gráfica:

Origen de los cazadores provenientes de otras CC.AA.
Temporada 2012-2013

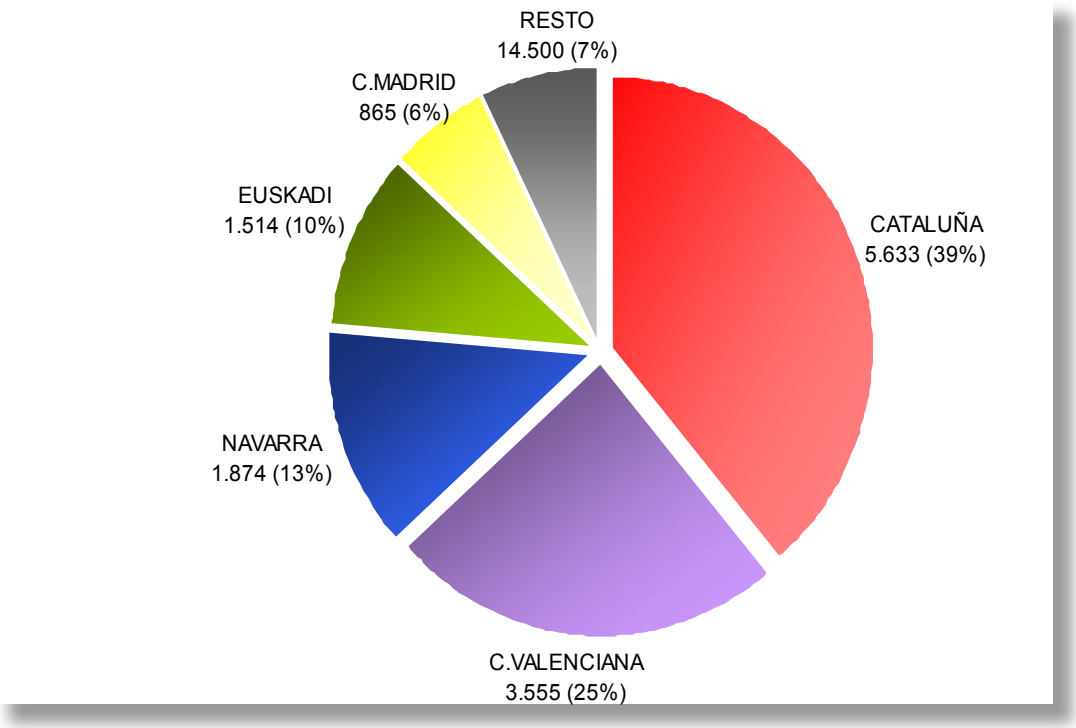

Fuente: Dirección General de Conservación del Medio Natural e Instituto Aragonés de Gestión Ambiental (INAGA)

TERRENOS ACOTADOS

La distribución, por provincias, de los terrenos cinegéticos no administrados por la Administración Aragonesa, denominados terrenos acotados, se muestra en la siguiente gráfica:

Distribución de los terrenos acotados por provincias
Temporada 2012-2013

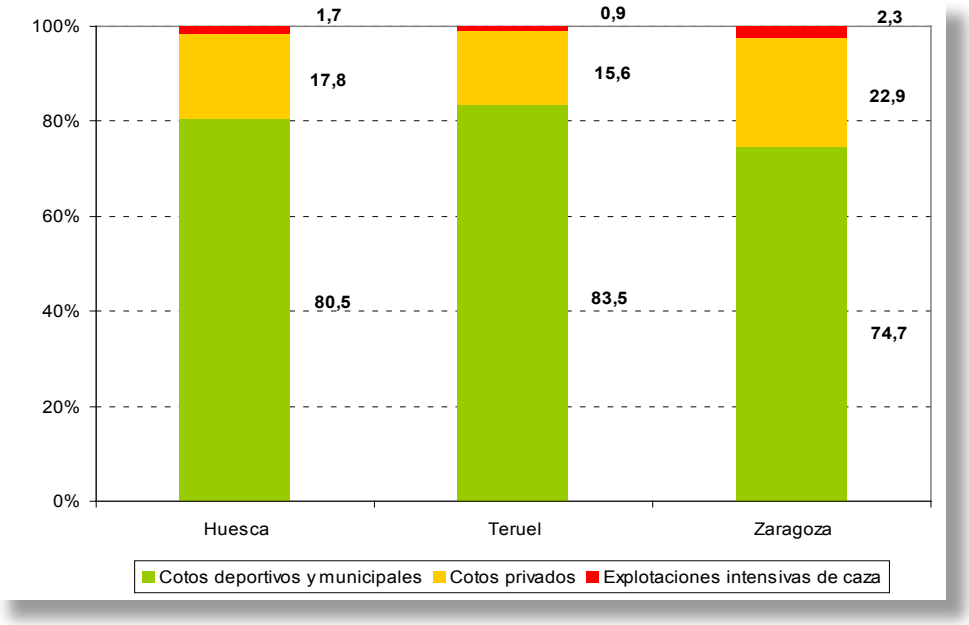

Fuente: Dirección General de Conservación del Medio Natural e Instituto Aragonés de Gestión Ambiental (INAGA)

El número de piezas abatidas en los terrenos acotados de Aragón durante la temporada de caza 2012-2013, queda reflejado en la siguiente tabla en la que no se incluyen los resultados obtenidos en los terrenos cinegéticos administrados por el Gobierno de Aragón.

Asimismo, en ella puede observarse que en el caso de la caza menor, al igual que ocurría en el año anterior, entre las especies con mayor número de capturas se encuentran las especies más emblemáticas de esta modalidad de caza, como son el conejo y la codorniz, si bien resulta importante destacar que comparando las capturas que se declararon la temporada pasada respecto a las capturas realizadas en la temporada 2012-2013, se observa una reducción del 30% de las capturas en el caso de la codorniz, y un 20% en el caso de perdiz roja.

El jabalí sigue siendo con diferencia la especie de caza mayor por excelencia en cuanto a número de ejemplares abatidos en la temporada de caza 2012-2013, el resto de especies de caza mayor siguen presentado una leve tendencia al alza.

Número de piezas abatidas en los terrenos acotados Temporada 2012-2013		
Especie		**Piezas abatidas**
Caza mayor	Cabra montes *(Capra pyrenaica)*	1.835
	Ciervo *(Cervus elaphus)*	3.070
	Corzo *(Capreolus capreolus)*	7.212
	Jabalí *(Sus scrofa)*	34.505
	Sarrio *(Rupicapra pyrenaica pyrenaica)*	216
	Subtotal Caza Mayor	**46.838**
Caza menor	Acuáticas	24.851
	Agachadizas	1.838
	Becada *(Scolopax rusticola)*	17.332
	Codorniz *(Coturnix coturnix)*	211.659
	Conejo *(Oryctolagus cuniculus)*	330.681
	Córvidos	41.824
	Estorninos	25.045
	Liebre	39.092
	Palomas	155.253
	Perdiz roja *(Alectoris rufa)*	95.650
	Tórtola común *(Streptopelia turtur)*	63.016
	Urraca	37.960
	Zorro *(Vulpes vulpes)*	20.368
	Zorzal	244.936
	Subtotal Caza Menor	**1.309.505**
TOTAL		**1.356.343**

Fuente: Dirección General de Conservación del Medio Natural e Instituto Aragonés de Gestión Ambiental (INAGA)

RESERVAS DE CAZA GESTIONADAS POR LA ADMINISTRACIÓN

En el año 2013 la administración aragonesa gestionaba ocho Reservas de Caza, cinco de estas reservas se encuentran en el Pirineo, donde la especie más emblemática es el sarrio *(Rupicapra rupicapra pyrenaica)*, salvo en Garcipollera que es el ciervo *(Cervus elaphus)*, las Reservas de Caza de las Masías de Ejulve y Beceite sitas en la provincia de Teruel, centran su actividad cinegética en la cabra montés *(Capra pyrenaica)*, e igual que en Garcipollera en la reserva de Caza de Montes Universales la principal especie cinegética es el ciervo *(Cervus elaphus)*.

La Reserva de Caza de Tortosa-Beceite, se gestiona conjuntamente entre las tres comunidades autónomas adyacentes, Aragón, Comunidad Valenciana y Cataluña.

En total la superficie gestionada por la Administración se aproxima a las doscientas mil hectáreas (189.406 ha.), lo que representa aproximadamente el 4% de todo el territorio de la Comunidad.

Reservas de caza de Aragón gestionadas por la Administración Aragonesa Temporada 2012-2013			
Provincia	**Nombre**	**Superficie (ha)**	**Aprovechamiento (Especies cinegéticas)**
Huesca	Los Valles	35.264	Sarrio, corzo y jabalí
	Viñamala	42.795	Sarrio, corzo y jabalí
	Los Circos	24.800	Sarrio, corzo y jabalí
	Benasque	22.863	Sarrio, corzo y jabalí
	Garcipollera	5.629	Ciervo y becada
Teruel	Montes Universales	49.682	Ciervo, corzo, gamo y jabalí y caza menor
	Masías de Ejulve	3.936	Cabra montes y jabalí
	Beceite (Aragón, Cataluña y C. Valenciana)	4.439	Cabra montes y jabalí
TOTAL		**189.406**	

Fuente: Dirección General de Conservación del Medio Natural e Instituto Aragonés de Gestión Ambiental (INAGA)

En el siguiente mapa se muestran las ubicaciones de las Reservas de Caza gestionadas por la Administración en Aragón:

Fuente: Dirección General de Conservación del Medio Natural

Los resultados cinegéticos de la temporada 2012-2013 en las Reservas de Caza aragonesas se resumen en esta tabla:

Número de piezas abatidas en las Reservas de caza aragonesas Temporada 2012-2013		
Especie		**Piezas abatidas**
Caza mayor	Cabra montes *(Capra pyrenaica)*	9
	Ciervo *(Cervus elaphus)*	774
	Corzo *(Capreolus capreolus)*	54
	Gamo	94
	Jabalí *(Sus scrofa)*	513
	Sarrio *(Rupicapra pyrenaica pyrenaica)*	219
	Subtotal Caza mayor	**1.663**
Caza menor	Becada *(Scolopax rusticola)*	78
	Codorniz *(Coturnix coturnix)*	717
	Conejo *(Oryctolagus cuniculus)*	132
	Liebre	225
	Paloma torcaz	362
	Perdiz	204
	Tordos	419
	Tórtola común *(Streptopelia turtur)*	34
	Zorro *(Vulpes vulpes)*	27
	Subtotal Caza menor	**2.198**
TOTAL		**3.861**

Fuente: Dirección General de Conservación del Medio Natural

COTOS SOCIALES DE CAZA

En el año 2013 la administración aragonesa gestionaba 10 cotos sociales de caza: 5 en la provincia de Huesca, 2 en la provincia de Teruel y 3 en la provincia de Zaragoza. Los datos se reflejan en la siguiente tabla y mapa:

Cotos Sociales de Caza en Aragón Temporada 2012-2013			
Provincia	**Coto Social de caza**	**Superficie (ha)**	**Especies cinegéticas**
Zaragoza	Rueita - Los Landes	2.279	Jabalí, ciervo, corzo, zorro y becada
	Tosos	1.430	Jabalí, corzo y zorro
	Subtotal Zaragoza	**3.709**	
Huesca	La Solana de Burgasé	6.129	Jabalí y becada
	Nueveciercos	1.338	Jabalí, ciervo y becada
	Isin y Asún	1.028	Jabalí, ciervo y becada
	Ainielle	1.715	Jabalí y becada
	Artaso y Sieso	3.346	Jabalí, ciervo y becada
	La Guarguera	7.906	Jabalí y becada
	Subtotal Huesca	**21.462**	
Teruel	Castelfrío y Mas de Tarín	2.297	Caza menor
	La Pardina de Mercadal	1.094	Caza menor
	Subtotal Teruel	**3.391**	
TOTAL		**28.562**	

Fuente: Dirección General de Conservación del Medio Natural

Cotos Sociales de Caza en Aragón

Fuente: Dirección General de Conservación del Medio Natural

Los resultados cinegéticos de la temporada 2012-2013 en los Cotos Sociales de Caza se resumen en esta tabla:

Número de piezas abatidas en las Cotos Sociales de Caza Temporada 2012-2013		
	Especie	**Piezas abatidas**
Caza Mayor	Ciervo *(Cervus elaphus)*	1
	Jabalí *(Sus scrofa)*	63
	Subtotal caza mayor	**64**
Caza menor	Becada *(Scolopax rusticola)*	116
	Perdiz	14
	Liebre	2
	Conejo *(Oryctolagus cuniculus)*	1
	Subtotal caza menor	**133**
TOTAL		**197**

Fuente: Dirección General de Conservación del Medio Natural

SEGUIMIENTO SANITARIO DE LA FAUNA CINEGÉTICA

Con el objetivo de conocer el estado sanitario de las poblaciones salvajes para poder establecer un sistema de gestión correcto que garantice el mantenimiento de dichas poblaciones así como la protección de la sanidad en el medio natural y la prevención de una posible transmisión a las poblaciones domésticas y a la población humana, el Departamento de Agricultura, Ganadería y Medio Ambiente ejecuta, a través de la Facultad de Veterinaria de Zaragoza, un programa de control sanitario de las poblaciones salvajes.

En el año 2013, se han analizado las especies (muertas en el acto de caza o encontradas enfermas o muertas en el medio) y en el número que se exponen en esta tabla:

Seguimiento sanitario de fauna cinegética en Aragón Año 2013

Especie	Cazados	Enfermos / Muertos	Totales
Jabalí	310	4	314
Ciervo	267	4	271
Cabra montés	216	2	218
Sarrio	180	73	253
Corzo	57	20	77
Gamo	24	0	24
Subtotal Caza Mayor	**1.054**	**103**	**1.157**
Liebre ibérica	7	2	9
Liebre europea	0	1	1
Conejo silvestre	2	2	4
Zorro	0	3	3
Perdiz roja	1	4	5
Subtotal Caza Menor	**10**	**12**	**22**
Total	**1.064**	**115**	**1.179**

Fuente: Facultad de Veterinaria. Universidad de Zaragoza y Dirección General de Conservación del Medio Natural

ESTUDIOS EN MATERIA CINEGÉTICA

Respecto a la planificación cinegética, en el año 2013 se han realizado estudios para el seguimiento y monitorización de poblaciones de las siguientes especies:

- Seguimiento Sanitario de la fauna cinegética en la Comunidad Autónoma de Aragón. En el año 2013, se analizaron 1.179 ejemplares de diferentes especies, principalmente ejemplares de caza mayor.
- Seguimiento de la Cabra montés (*Capra pyrenaica*) en Teruel y Zaragoza.
- Seguimiento del ciervo (*Cervus elaphus*) en la Reserva de Caza de la Garcipollera-Montes de Agüero-Sta Eulalia (HU), en la Reserva de Caza de Montes Universales y cotos del suroeste de Teruel (TE) y en el Bajo Aragón (Z)
- Seguimiento del sarrio (*Rupicapra rupicapra*) en las Reservas de Caza del Pirineo Aragonés
- Seguimiento del corzo (*Capreolus capreolus*) en las Reservas de Caza del Pirineo Aragonés, así como en el resto de la provincia de Huesca y en el tercio oeste de la provincia de Teruel, en la Reserva de Caza de Montes Universales y en los cotos aledaños a la misma.

PESCA

En Aragón, la práctica de la pesca se encuentra regulada por la Ley 2/1999, de 24 de febrero, de Pesca en Aragón y por el Decreto 25/2008, de 12 de febrero, del Gobierno de Aragón, por el que se aprueba el Reglamento de la Ley 2/1999, con carácter general, y anualmente por el Plan General de Pesca.

A efectos de su gestión piscícola las aguas en Aragón se clasifican en dos grandes grupos, aguas libres y aguas sometidas a régimen especial.

Se consideran **aguas para el libre ejercicio de la pesca** todas las que no se encuentran sometidas a un régimen especial, sin más limitaciones que las establecidas en la Ley y en las disposiciones que la desarrollen.

Mientras que **aguas sometidas a régimen especial** se encuentran las siguientes figuras:

- **Refugios de fauna acuática:** Cuando por razones de orden biológico, cultural o educativo sea necesario preservar determinadas especies de fauna acuática, el Gobierno de Aragón podrá crear refugios de fauna acuática.
- **Vedados de pesca**: está prohibido el ejercicio de la pesca por razones sanitarias, de régimen o administración de los recursos hidráulicos, de protección de la calidad de las aguas y frezaderos, de conservación de las riberas o de la fauna y flora silvestres, de estudios o experiencias científicas, o de escasez, restauración, recuperación o repoblación de las especies.
- **Cotos sociales de pesca**: gestionados directamente por la Administración de la Comunidad Autónoma de Aragón, en la concesión de los permisos de pesca primarán los intereses recreativos y deportivos de los pescadores. Pueden ser cotos sociales en régimen normal con extracción del cupo establecido o cotos sociales de captura y suelta, donde el ejercicio de la pesca se encuentra condicionado a la devolución a las aguas de las especies objeto de pesca, inmediatamente después de ser capturadas y con el menor daño posible a su integridad.
- **Cotos deportivos de pesca**: cursos o masas de agua declarados como tales, cuya gestión haya sido encomendada total o parcialmente a entidades colaboradoras en materia de pesca mediante la suscripción del correspondiente convenio.
- **Tramos de formación deportiva de pesca:** espacios dedicados al aprendizaje y perfeccionamiento de la actividad de pesca, así como a la difusión entre la ciudadanía de los valores y propiedades de los ecosistemas acuáticos.
- **Escenarios para eventos deportivos de pesca**: espacios y masas de agua que sean adecuados para desarrollar exhibiciones de artes para la pesca o concursos deportivos de pesca.
- **Tramos de pesca intensiva**: la temporada de pesca, los períodos hábiles, el cupo o el número y clase de artes o de cebos excedan de los establecidos con carácter general en el Plan General de Pesca en Aragón.
- **Tramos de captura y suelta**: aquellos cursos o masas de agua en los que el ejercicio de la pesca esté condicionado a la devolución a las aguas de las especies objeto de pesca, inmediatamente después de ser capturadas y con el menor daño posible a su integridad.
- **Aguas de alta montaña**: agua cuyas características orográficas condicionen singularmente la época de reproducción de las especies acuícolas.
- **Aguas habitadas por la trucha**: masas de agua en las que esta especie esté presente de forma natural o mediante repoblación.

La gestión de la pesca en Aragón se puede plasmar en el siguiente mapa:

Gestión de la pesca en las aguas de Aragón

Fuente: Dirección General de Conservación del Medio Natural

El número y longitud de espacios acuáticos clasificados en cada tipo de agua en régimen especial, se pueden ver en la tabla siguiente, teniendo en cuenta que esta información se ha calculado exclusivamente con los kilómetros de los principales ríos y sus afluentes más significativos, así como los kilómetros de orilla en el caso de los embalses:

Clasificación de las aguas de acuerdo con su aprovechamiento de la pesca
Año 2013

Clasificación de las aguas	Huesca		Teruel		Zaragoza		Aragón	
	Nº	Km	Nº	Km	Nº	Km	Nº	Km
Refugios de fauna acuática	0	0,0	0	0,0	0	0,0	**0**	**0,0**
Vedados de pesca	41	380,8	20	329,0	16	97,9	**77**	**807,7**
Cotos deportivos de pesca	21	265,5	9	108,5	5	122,8	**35**	**496,8**
Cotos sociales en régimen normal	12	93,7	4	27,1	0	0,0	**16**	**120,8**
Cotos sociales de captura y suelta	9	97,3	8	36,9	0	0,0	**17**	**134,2**
Cotos sociales de pesca intensiva	0	0,0	0	0,0	0	0,0	**0**	**0,0**
Tramos de formación deportiva de pesca (1)	2	2,1	1	3,0	5	17,5	**8**	**22,6**
Escenarios para eventos deportivos de pesca (2)	7	58,1	1	2,4	20	498,2	**28**	**558,7**
Tramos de pesca intensiva	30	270,9	8	14,1	26	429,6	**64**	**714,6**
Tramos libres de captura y suelta	38	354,4	9	122,2	12	170,6	**59**	**647,2**
Aguas libres para el ejercicio de la pesca (3)	-	1.839,4	-	1.479,7	-	1.778,8	**-**	**5.098,0**
TOTAL	**160**	**3.302,1**	**60**	**2.117,5**	**84**	**2.599,6**	**304**	**8.019,2**

(1), (2) Tanto los "Tramos de formación deportiva" como los "Escenarios para eventos deportivos de pesca" suelen coincidir con los "Tramos de pesca intensiva" o algunos cotos deportivos de pesca, por lo que el cálculo en la longitud de estos tramos sólo se ha tenido en cuenta una única vez.

(3) Resto de las masas de aguas que no presentan una regulación de la pesca con régimen especial.

Fuente: Dirección General de Conservación del Medio Natural

En la actualidad la administración aragonesa gestiona directamente 33 cotos sociales de pesca que suman más de 250 kilómetros, todos ellos en aguas declaradas habitadas por la trucha o salmonícolas.

Según el régimen de gestión de las aguas de Aragón, en algunos tramos (aguas en régimen normal e intensivo), se permite la extracción de los ejemplares según el cupo establecido o por el contrario, en otros (aguas en captura y suelta), la pesca de las especies piscícolas presentes se encuentra condicionada a la devolución de las mismas a las aguas inmediatamente después de su captura y con el menor daño posible a su integridad.

En Aragón las aguas con extracción suponen un 80% del total (6.430 km de río), en captura y suelta alrededor de un 10% de las aguas (781,4 km de río) y en el 10% restante se encuentra prohibida la actividad de la pesca (807,7 km de río).

La gráfica de distribución de las masas de agua según su gestión es la siguiente:

Distribución de las masas de agua según su gestión
Año 2013

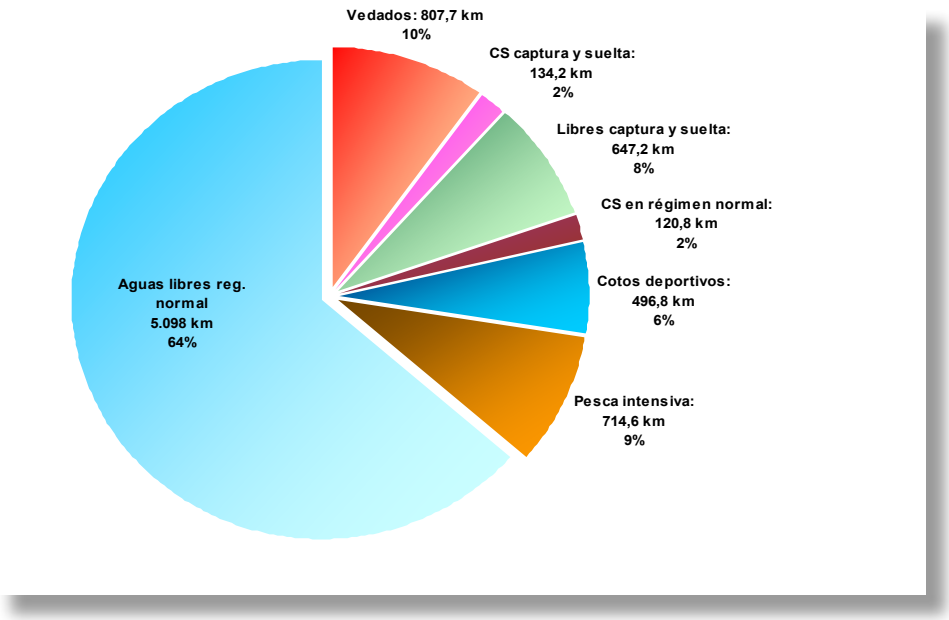

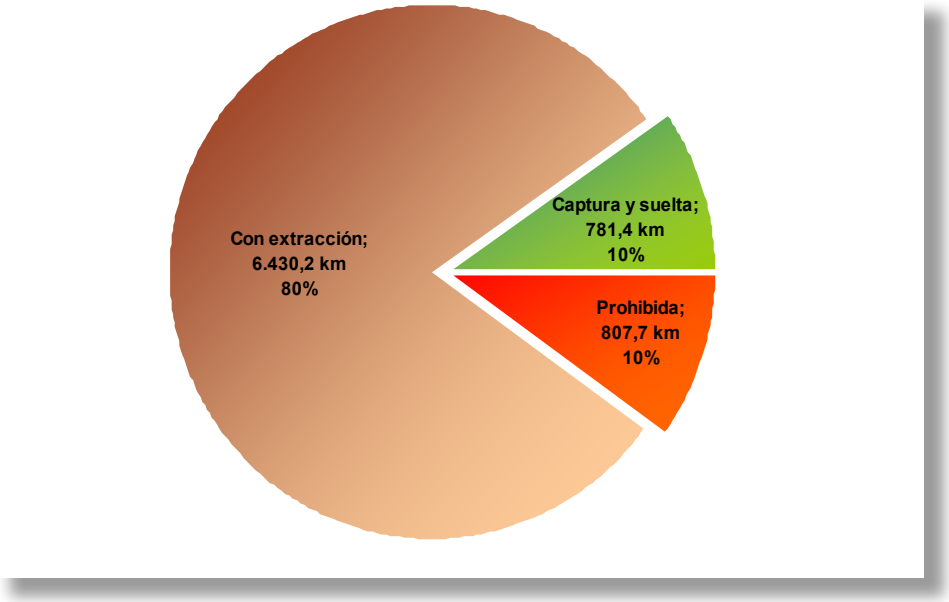

Fuente: Dirección General de Conservación del Medio Natural

Si este análisis se realiza refiriéndolo exclusivamente a las aguas declaradas habitadas por la trucha (4.452,3 km de río), se observa que, en este caso, hay una mayor proporción de aguas vedadas a la pesca (730,7 km de río) y aguas en régimen de captura y suelta (688,3 km de río), alcanzando cada unas de ellas el 16% de las aguas y el 68 % restante (3.033 km de ríos salmonícolas) son aguas, donde se pueden extraer las especies piscícolas conforme a lo establecido en el Plan General de Pesca.

Distribución de las masas de agua según su gestión en las aguas declaradas habitadas por la trucha. Año 2013

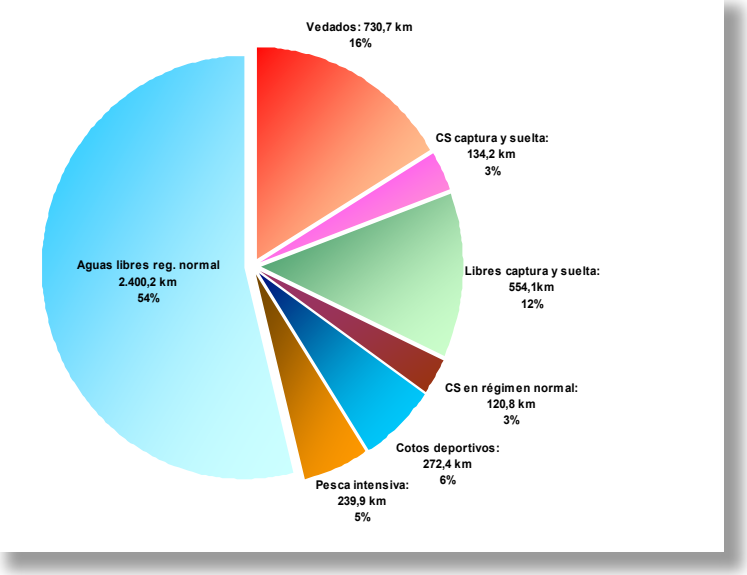

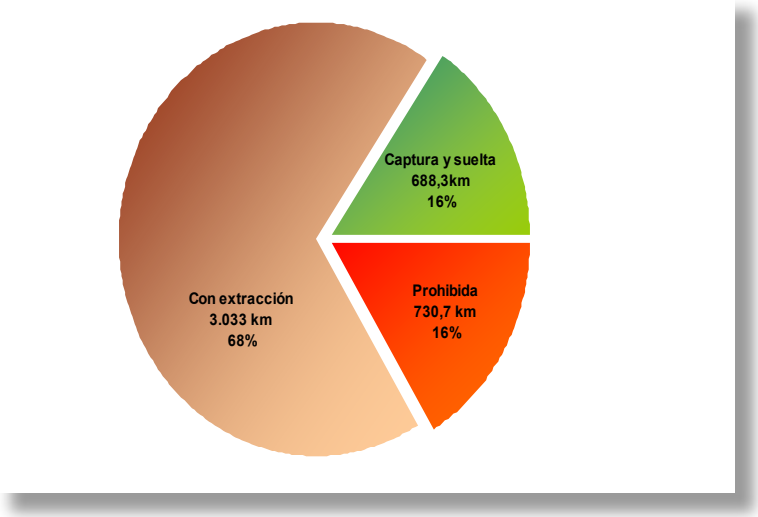

Fuente: Dirección General de Conservación del Medio Natural

La gestión de la pesca en Aragón en las aguas declaradas habitadas por la trucha, presenta un claro predominio de las aguas donde está permitida la extracción de los ejemplares que se capturan (68%), pese a esto, cuando se realiza un análisis de las gestión en el tiempo (2007-2013), se observa una tendencia interanual al alza de la gestión en la modalidad de captura y suelta, habiéndose doblado los datos en el periodo de tiempo estudiado, de 270 km de río en la modalidad de captura y suelta que existían en al año 2007 se ha pasado a 690 km de río en dicha modalidad en la temporada 2013. Las aguas donde el ejercicio de la pesca está prohibido por ser aguas vedadas, permanece en valores bastante estables en el periodo estudiado, con un ligero incremento que no resulta significativo.

La evolución de la gestión de la pesca en las aguas habitadas por la trucha entre los años 2007 y 2013 es la siguiente:

Evolución de la gestión de la pesca en las aguas habitadas por la trucha (km de río) entre los años 2007-2013

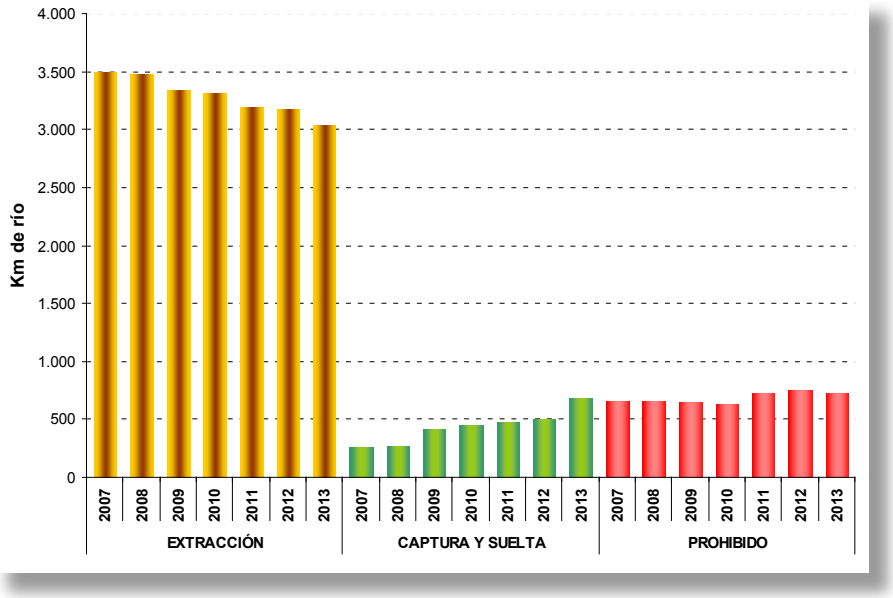

Fuente: Dirección General de Conservación del Medio Natural

Las especies declaradas en Aragón objeto de pesca en el año 2013, se pueden ver en la siguiente tabla:

Especies declaradas objeto de pesca en Aragón Año 2013

	Familia	Nº Especies	Especie	Nombre científico
Peces	Salmónidos	3	(*) Trucha arco iris	*Oncorhynchus mykiss*
			Trucha común	*Salmo trutta*
			(*) Salvelino	*Salvelinus fontinalis*
	Ciprínidos	11	Barbo de Graells	*Luciobarbus graellsii*
			Barbo culirroyo	*Barbus haasi*
			Gobio	*Gobio lozanoi*
			Madrilla	*Parachondrostoma miegii*
			Piscardo	*Phoxinus bigerri*
			Tenca	*Tinca tinca*
			Carpa común y var.	*Cyprinus carpio*
			(*) Carpines y var.	*Carassius auratus*
			(*) Escardino	*Scardinius erythrophthalmus*
			(*) Alburno	*Alburnus alburnus*
			(*) Rutilo	*Rutilus rutilus*
	Otras familias	7	(*) Siluro	*Silurus glanis*
			(*) Pez gato	*Ameiurus melas*
			(*) Black-bass	*Micropterus salmoides*
			(*) Pez Sol	*Lepomis gibbosus*
			(*) Lucio	*Esox lucius*
			(*) Lucioperca	*Sander lucioperca*
			(*) Perca europea	*Perca fluviatilis*
Crustáceos artrópodos	Cangrejos	1	(*) Cangrejo rojo	*Procambarus clarkii*

(*) Especies introducidas en nuestros ríos.

Fuente: Dirección General de Conservación del Medio Natural

LICENCIAS DE PESCA EN ARAGÓN

Durante el año 2013 se han emitido un total de 68.674 licencias de pesca en Aragón, de las que más de un 20% son gratuitas. La distribución según tipo se muestra en la tabla siguiente.

Las licencias de pesca son gratuitas para residentes en Aragón mayores de 65 años, tienen 5 años de validez y así como para los menores de 14 años residentes en Aragón, en este caso, sólo tienen validez por un período de 1 año.

Numero de licencias de pesca por tipo de licencia
Temporada 2012-2013

Tipo licencia	Situación	Número
Tipo B1 Pesca	Pagadas	55.253
	Gratuitas	13.421
TOTAL		**68.674**

Fuente: Instituto Aragonés de Gestión Ambiental (INAGA)

Casi el 25% de los pescadores de Aragón provienen de otras comunidades autónomas, observándose una clara predominancia de origen de las comunidades autónomas adyacentes, lo que se puede observar en la siguiente gráfica:

Origen de los pescadores provenientes de otras CC.AA.
Temporada 2012-2013

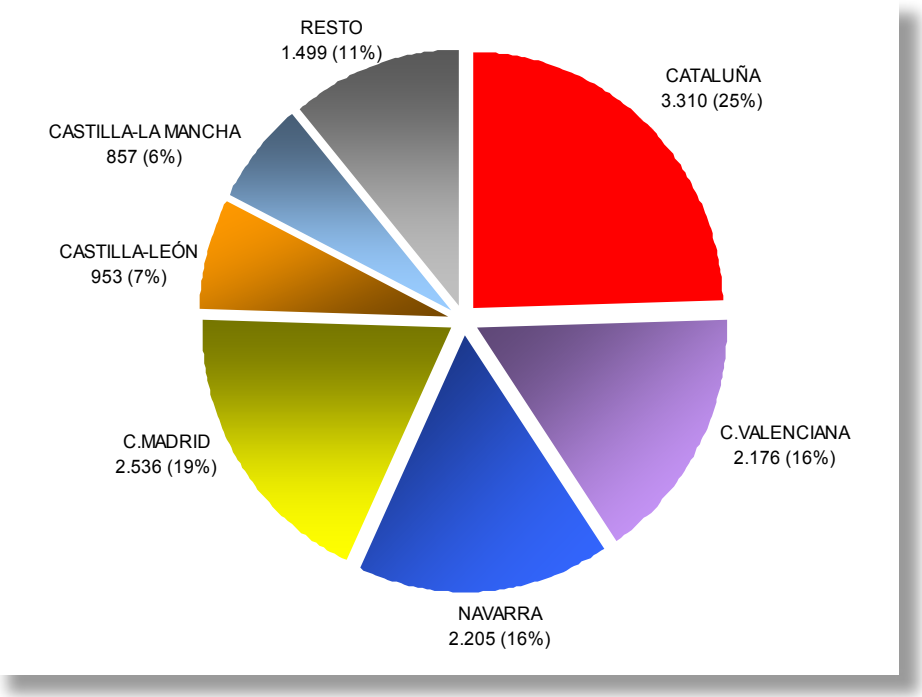

Fuente: Dirección General de Conservación del Medio Natural e Instituto Aragonés de Gestión Ambiental (INAGA)

Si se analiza detenidamente la información obtenida sobre el origen y procedencia de las licencias de pesca emitidas durante el año 2013 en Aragón, se puede extraer que el 84% de los pescadores son residentes en España, pero solamente el 67% de la licencias son de pescadores con nacionalidad española, lo que nos indica, que la actividad de la pesca se realiza por un gran número de pescadores de nacionalidad no española pero residentes en este país.

El origen y la residencia de los pescadores extranjeros en Aragón durante la temporada 2012-2013 se plasma en la siguiente tabla:

Origen y residencia de los pescadores extranjeros en Aragón Temporada 2012-2013			
NACIONALIDAD	**Nº** ***% Nº LICENCIAS***	**PAÍS DE RESIDENCIA**	**Nº** ***% Nº LICENCIAS***
ESPAÑOLA	**46.124** *67,16%*	**ESPAÑA**	**56.428** *82,16%*
RESTO	**22.550** *32,84%*	**RESTO**	**12.246** *17,84%*
RUMANA: 7.859 *(34,9%)*		ALEMANIA: 2.740 *(22,4%)*	
ALEMANA: 2.776 *(12,3%)*		FRANCIA: 2.168 *(17,7%)*	
FRANCESA: 2.282 *(10,1%)*		REPUBLICA CHECA: 1.595 *(13,0%)*	
CHECA: 1.604 *(7,1%)*		GRAN BRETAÑA: 1.319 *(10,8%)*	
OTRAS (89 NACIONALIDADES): 8.029 *(35,6%)*		OTRAS (58 NACIONALIDADES): 4.425 *(36,1%)*	

Fuente: Dirección General de Conservación del Medio Natural e Instituto Aragonés de Gestión Ambiental (INAGA)

ACTUACIONES DESTINADAS AL CONOCIMIENTO Y GESTIÓN DE LAS POBLACIONES PISCÍCOLAS Y SU HÁBITAT

Seguimiento Sanitario de los Centros de Piscicultura y los ríos en la Comunidad Autónoma de Aragón

El Convenio suscrito por el anterior Departamento de Agricultura, Ganadería y Medio Ambiente con la Facultad de Veterinaria de Zaragoza desde el año 2001, se estudian las alteraciones sufridas por la fauna ictícola en los ríos, mediante análisis histopatológicos y microbiológicos de los especímenes que aparecen enfermos o muertos. Asimismo, a través del estudio de agua y patología de los peces, se determina la incidencia de las piscifactorías en el medio natural.

Estudio en materia de gestión piscícola en Aragón

- Diagnóstico de poblaciones piscícola en los ríos de Aragón - Red de seguimiento y control anual de la trucha común *(Salmo trutta)* en Aragón: red que consta con 70 puntos de muestreo anual para el estudio de esta especie.

  La información recabada es indispensable para poder ajustar la gestión piscícola a un uso sostenible de este recurso, lo que permitirá a nuestra generación y a las futuras seguir disfrutando con la presencia de este salmónido.

- Estudios piscícolas en Espacios Naturales Protegidos.

- Estudio sobre la comunidad de macroinvertebrados en diferentes ríos de Aragón: estudio de la comunidad y biomasa, para evaluar la disponibilidad y diversidad de alimento para las poblaciones piscícolas.

- Delimitación cartográfica de la distribución de las especies piscícolas exóticas invasoras (EEI) en el territorio fluvial de la comunidad autónoma de Aragón.

X ESTRUCTURAS GANADERAS

- Introducción.
- Estructura Productiva Bovino.
- Estructura Productiva Ovino y Caprino.
- Estructura Productiva Porcino.
- Estructura Productiva Explotaciones industriales Cunícolas.
- Producción Acuícola en Aragón.
- Censo Ganadero explotaciones Aves.
- Encuestas Ganaderas Bovino.
- Efectivos Ganaderos Ovino.
- Efectivos Ganaderos Caprino.
- Efectivos Ganaderos Porcino.
- Efectivos y Producción Anual de Gazapos.
- Efectivos y Producción de Pollos de carne Broilers.
- Razas aragonesas de ganado.
- Aspectos Tecnico-Económicos de la Ganadería Aragonesa (Gráficos).

INTRODUCCIÓN

En este capítulo se recogen los datos de estructuras y de los efectivos ganaderos de las diferentes especies registradas en la Comunidad Autónoma de Aragón, agregados por provincias, comarcas y estratos de dimensión de las explotaciones.

La comarcalización usada es la agraria.

La estructura productiva ganadera aragonesa presenta las explotaciones existentes en el territorio aragonés que han tenido actividad ese año, esto significa que estén inscritas en el Registro de Explotaciones Ganaderas (REGA) y que hayan tenido al menos un movimiento de ganado durante ese año. Además se presentan las plazas existentes en las explotaciones “activas” en el periodo anual de referencia. Dicha información se dispone también con desagregación municipal pero si bien no figura en el documento, se incluyen enlaces a diversos lugares de la web para su consulta.

Los efectivos ganaderos se elaboran para algunas especies por encuestas provinciales elaboradas bajo la representatividad que proporcionan los directorios de estructuras productivas. La encuestación, de ámbito provincial, se diseña por estratificación de dimensión de explotación y tipología. Aquellas especies cuya identificación de animales es individual y se registran en el correspondiente documento de identidad ganadera (RIIA) se procede a realizar exhaustivas consultas e imputaciones automáticas en base a ratios productivos previamente encuestados.

Tanto los efectivos ganaderos como las estructuras ganaderas se diseñan según la metodología que para todo el Estado Español se acordó en la mesa nacional de coordinación de Estadísticas Agrarias a fin de cumplir con el PEN (Plan Estadístico Nacional) – operación 5009 – así como con la legislación Europea (Directivas 93/23, 93/24 y 93/25).

Las plazas ganaderas son las que figuran en la presentación de las diferentes especies por tipologías y estratos. Están referidas a las capacidades autorizadas en todas las granjas. Por otro lado, se entiende por efectivos ganaderos al censo de animales por tipologías que existen en las explotaciones ganaderas aragonesas en un momento determinado, variable para las distintas especies.

También se hace referencia a la situación genealógica de las razas autóctonas en Aragón.

ESTRUCTURA PRODUCTIVA EXPLOTACIONES DE BOVINO. AÑO 2011
(Distribución provincial por estratos)

TIPOS	ESTRATOS (Plazas)	ORDEÑO					NO ORDEÑO					CEBO					TOTAL				
		Nº DE EXPL.	PLAZAS				Nº DE EXPL.	PLAZAS				Nº DE EXPL.	PLAZAS				Nº DE EXPL.	PLAZAS			
			ORDEÑO	NO ORD.	CEBO	TOTAL		ORDEÑO	NO ORD.	CEBO	TOTAL		ORDEÑO	NO ORD.	CEBO	TOTAL		ORDEÑO	NO ORD.	CEBO	TOTAL
HUESCA	1 - 2					0	24	0	32	2	34	33	0	0	49	49	57	0	32	51	83
	3 - 9					0	51	0	277	24	301	26	0	6	156	162	77	0	283	180	463
	10 - 19	1	16	0	0	16	57	0	714	60	774	43	0	3	615	618	101	16	717	675	1.408
	20 - 29	2	59	0	0	59	58	0	1.341	64	1.405	50	0	13	1.200	1.213	110	59	1.354	1.264	2.677
	30 - 49	5	156	0	47	203	109	0	3.965	278	4.243	123	0	77	4.841	4.918	237	156	4.042	5.166	9.364
	50 - 99	12	712	0	215	927	160	0	9.191	1.919	11.110	532	0	249	40.408	40.657	704	712	9.440	42.542	52.694
	100-199	11	1.172	0	355	1.527	99	0	9.378	3.676	13.054	543	0	632	75.938	76.570	653	1.172	10.010	79.969	91.151
	200-299	11	2.103	0	660	2.763	11	0	1.720	1.026	2.746	122	0	606	28.968	29.574	144	2.103	2.326	30.654	35.083
	300-499	2	750	0	0	750	2	0	334	471	805	75	0	514	27.149	27.663	79	750	848	27.620	29.218
	>500	3	3.248	0	718	3.966	1	0	501	0	501	38	0	139	29.286	29.425	42	3.248	640	30.004	33.892
TOTAL HUESCA		47	8.216	0	1.995	10.211	572	0	27.453	7.520	34.973	1.585	0	2.239	208.610	210.849	2.204	8.216	29.692	218.125	256.033
TERUEL	1 - 2					0	9	0	12	1	13	28	0	0	41	41	37	0	12	42	54
	3 - 9					0	9	0	48	13	61	15	0	5	64	69	24	0	53	77	130
	10 - 19					0	25	0	364	18	382	7	0	0	96	96	32	0	364	114	478
	20 - 29	1	25	0	1	26	30	0	680	31	711	5	0	0	108	108	36	25	680	140	845
	30 - 49					0	54	0	2.006	146	2.152	18	0	0	758	758	72	0	2.006	904	2.910
	50 - 99	3	189	0	22	211	82	0	4.967	907	5.874	68	0	76	4.858	4.934	153	189	5.043	5.787	11.019
	100-199	3	132	0	100	232	38	0	4.182	944	5.126	84	0	162	11.239	11.401	125	132	4.344	12.283	16.759
	200-299					0	5	0	681	420	1.101	15	0	88	3.688	3.776	20	0	769	4.108	4.877
	300-499					0					0	11	0	180	3.797	3.977	11	0	180	3.797	3.977
	>500					0	1	0	501	0	501	4	0	0	4.056	4.056	5	0	501	4.056	4.557
TOTAL TERUEL		7	346	0	123	469	253	0	13.441	2.480	15.921	255	0	511	28.705	29.216	515	346	13.952	31.308	45.606
ZARAGOZA	1 - 2					0	3	0	3	0	3	9	0	0	13	13	12	0	3	13	16
	3 - 9					0	4	0	18	4	22	16	0	3	74	77	20	0	21	78	99
	10 - 19					0	4	0	63	0	63	19	0	0	243	243	23	0	63	243	306
	20 - 29	1	29	0	0	29	3	0	59	16	75	16	0	0	401	401	20	29	59	417	505
	30 - 49	5	183	0	24	207	6	0	219	34	253	42	0	8	1.692	1.700	53	183	227	1.750	2.160
	50 - 99	9	635	0	74	709	20	0	1.207	261	1.468	126	0	23	9.604	9.627	155	635	1.230	9.939	11.804
	100-199	12	1.355	0	328	1.683	17	0	1.872	655	2.527	146	0	34	20.311	20.345	175	1.355	1.906	21.294	24.555
	200-299	2	410	0	43	453	14	0	2.291	696	2.987	29	0	46	6.713	6.759	45	410	2.337	7.452	10.199
	300-499					0	5	0	1.115	499	1.614	14	0	0	5.238	5.238	19	0	1.115	5.737	6.852
	>500	2	3.620	0	614	4.234	2	0	1.201	369	1.570	24	0	9	14.255	14.264	28	3.620	1.210	15.238	20.068
TOTAL ZARAGOZA		31	6.232	0	1.083	7.315	78	0	8.048	2.534	10.582	441	0	123	58.544	58.667	550	6.232	8.171	62.161	76.564
TOTAL ARAGÓN		85	14.794	0	3.201	17.995	903	0	48.942	12.534	61.476	2.281	0	2.873	295.859	298.732	3.269	14.794	51.815	311.594	378.203

ESTRUCTURA PRODUCTIVA EXPLOTACIONES DE BOVINO . AÑO 2012
(Distribución provincial por estratos)

TIPOS	ESTRATOS (Plazas)	ORDEÑO					NO ORDEÑO					CEBO					TOTAL				
		Nº DE EXPL.	PLAZAS				Nº DE EXPL.	PLAZAS				Nº DE EXPL.	PLAZAS				Nº DE EXPL.	PLAZAS			
			ORDEÑO	NO ORD.	CEBO	TOTAL		ORDEÑO	NO ORD.	CEBO	TOTAL		ORDEÑO	NO ORD.	CEBO	TOTAL		ORDEÑO	NO ORD.	CEBO	TOTAL
HUESCA	1 - 2	3	5	0	0	**5**	43	0	65	155	**220**	43	0	0	62	**62**	89	5	65	217	**287**
	3 - 9	3	13	0	12	**25**	75	0	466	702	**1.168**	32	0	0	187	**187**	110	13	466	901	**1.380**
	10 - 19	3	41	0	35	**76**	71	0	1.036	1.344	**2.380**	27	0	10	395	**405**	101	41	1.046	1.774	**2.861**
	20 - 29	5	114	0	419	**533**	93	0	2.301	2.295	**4.596**	54	0	1	1.313	**1.314**	152	114	2.302	4.027	**6.443**
	30 - 49	6	239	0	174	**413**	131	0	5.022	4.470	**9.492**	172	0	22	7.062	**7.084**	309	239	5.044	11.706	**16.989**
	50 - 99	13	890	0	611	**1.501**	182	0	12.299	8.466	**20.765**	575	0	29	44.177	**44.206**	770	890	12.328	53.254	**66.472**
	100-199	6	886	0	659	**1.545**	32	0	4.154	3.541	**7.695**	422	0	104	54.834	**54.938**	460	886	4.258	59.034	**64.178**
	200-299	4	1.025	0	316	**1.341**	3	0	702	304	**1.006**	114	0	58	26.656	**26.714**	121	1.025	760	27.276	**29.061**
	300-499	3	1.096	0	675	**1.771**					**0**	51	0	17	18.758	**18.775**	54	1.096	17	19.433	**20.546**
	>500	4	4.106	0	2.334	**6.440**					**0**	28	0	55	18.976	**19.031**	32	4.106	55	21.310	**25.471**
TOTAL HUESCA		**50**	**8.415**	**0**	**5.235**	**13.650**	**630**	**0**	**26.045**	**21.277**	**47.322**	**1.518**	**0**	**296**	**172.420**	**172.716**	**2.198**	**8.415**	**26.341**	**198.932**	**233.688**
TERUEL	1 - 2					**0**	19	0	28	20	**48**	31	0	1	51	**52**	50	0	29	71	**100**
	3 - 9					**0**	24	0	122	108	**230**	8	0	0	47	**47**	32	0	122	155	**277**
	10 - 19	1	16	0	6	**22**	33	0	474	373	**847**	9	0	0	116	**116**	43	16	474	495	**985**
	20 - 29					**0**	43	0	1.011	641	**1.652**	7	0	25	168	**193**	50	0	1.036	809	**1.845**
	30 - 49					**0**	70	0	2.749	1.833	**4.582**	26	0	2	1.075	**1.077**	96	0	2.751	2.908	**5.659**
	50 - 99	5	316	0	215	**531**	72	0	5.102	3.252	**8.354**	71	0	4	5.030	**5.034**	148	316	5.106	8.497	**13.919**
	100-199					**0**	17	0	2.292	1.328	**3.620**	73	0	33	9.386	**9.419**	90	0	2.325	10.714	**13.039**
	200-299					**0**					**0**	14	0	0	3.375	**3.375**	14	0	0	3.375	**3.375**
	300-499					**0**					**0**	9	0	0	3.511	**3.511**	9	0	0	3.511	**3.511**
	>500					**0**					**0**	4	0	4	2.847	**2.851**	4	0	4	2.847	**2.851**
TOTAL TERUEL		**6**	**332**	**0**	**221**	**553**	**278**	**0**	**11.778**	**7.555**	**19.333**	**252**	**0**	**69**	**25.606**	**25.675**	**536**	**332**	**11.847**	**33.382**	**45.561**
ZARAGOZA	1 - 2	4	5	0	21	**26**	6	0	8	35	**43**	23	0	1	30	**31**	33	5	9	86	**100**
	3 - 9	1	4	0	0	**4**	13	0	67	281	**348**	20	0	0	112	**112**	34	4	67	393	**464**
	10 - 19					**0**	5	0	64	36	**100**	14	0	0	197	**197**	19	0	64	233	**297**
	20 - 29	2	56	0	14	**70**	7	0	183	89	**272**	26	0	9	652	**661**	35	56	192	755	**1.003**
	30 - 49	3	138	0	52	**190**	17	0	711	341	**1.052**	56	0	6	2.223	**2.229**	76	138	717	2.616	**3.471**
	50 - 99	12	876	0	330	**1.206**	15	0	1.098	800	**1.898**	130	0	16	9.497	**9.513**	157	876	1.114	10.627	**12.617**
	100-199	5	673	0	311	**984**	18	0	2.303	1.418	**3.721**	105	0	23	14.463	**14.486**	128	673	2.326	16.192	**19.191**
	200-299	1	225	0	83	**308**	4	0	953	608	**1.561**	15	0	30	3.595	**3.625**	20	225	983	4.286	**5.494**
	300-499					**0**	2	0	715	248	**963**	9	0	4	3.280	**3.284**	11	0	719	3.528	**4.247**
	>500	2	2.510	0	1.838	**4.348**	1	0	509	458	**967**	11	0	61	14.426	**14.487**	14	2.510	570	16.722	**19.802**
TOTAL ZARAGOZA		**30**	**4.487**	**0**	**2.649**	**7.136**	**88**	**0**	**6.611**	**4.314**	**10.925**	**409**	**0**	**150**	**48.475**	**48.625**	**527**	**4.487**	**6.761**	**55.438**	**66.686**
TOTAL ARAGÓN		**86**	**13.234**	**0**	**8.105**	**21.339**	**996**	**0**	**44.434**	**33.146**	**77.580**	**2.179**	**0**	**515**	**246.501**	**247.016**	**3.261**	**13.234**	**44.949**	**287.752**	**345.935**

ESTRUCTURA PRODUCTIVA EXPLOTACIONES DE BOVINO . AÑO 2013
(Distribución provincial por estratos)

TIPOS	ESTRATOS (Plazas)	ORDEÑO				NO ORDEÑO				CEBO				TOTAL				
		Nº DE EXPL.	PLAZAS			Nº DE EXPL.	PLAZAS			Nº DE EXPL.	PLAZAS			Nº DE EXPL.	PLAZAS			
			ORDEÑO	NO ORD.	CEBO		ORDEÑO	NO ORD.	CEBO		ORDEÑO	NO ORD.	CEBO		ORDEÑO	NO ORD.	CEBO	TOTAL
HUESCA	1 - 2	2	3	0	1	31	0	44	135	39	0	0	56	72	3	44	192	**239**
	3 - 9	1	3	0	5	55	0	349	627	27	0	0	156	83	3	349	788	**1.140**
	10 - 19	1	14	0	15	87	0	1.277	1.762	21	0	0	289	109	14	1.277	2.066	**3.357**
	20 - 29	2	48	0	34	88	0	2.160	2.061	53	0	1	1.292	143	48	2.161	3.387	**5.596**
	30 - 49	6	227	0	171	145	0	5.559	4.704	160	0	2	6.604	311	227	5.561	11.479	**17.267**
	50 - 99	16	1.085	0	725	183	0	12.145	8.970	548	0	8	42.260	747	1.085	12.153	51.955	**65.193**
	100-199	8	1.160	0	826	29	0	3.771	3.089	376	0	20	49.281	413	1.160	3.791	53.196	**58.147**
	200-299	5	1.271	0	344	3	0	677	268	101	0	17	23.891	109	1.271	694	24.503	**26.468**
	300-499	3	1.096	0	675	0	0	0	0	47	0	2	17.358	50	1.096	2	18.033	**19.131**
	>500	4	3.857	0	2.334	0	0	0	0	29	0	1	19.499	33	3.857	1	21.833	**25.691**
TOTAL HUESCA		**48**	**8.764**	**0**	**5.130**	**621**	**0**	**25.982**	**21.616**	**1.401**	**0**	**51**	**160.686**	**2.070**	**8.764**	**26.033**	**187.432**	**222.229**
TERUEL	1 - 2	0	0	0	0	19	0	27	9	26	0	0	42	45	0	27	51	**78**
	3 - 9	0	0	0	0	21	0	118	138	6	0	0	38	27	0	118	176	**294**
	10 - 19	1	16	0	6	40	0	588	682	7	0	0	92	48	16	588	780	**1.384**
	20 - 29	0	0	0	0	42	0	996	612	6	0	1	146	48	0	997	758	**1.755**
	30 - 49	0	0	0	0	69	0	2.641	1.760	24	0	2	1.005	93	0	2.643	2.765	**5.408**
	50 - 99	4	271	0	215	71	0	4.837	3.367	65	0	4	4.456	140	271	4.841	8.038	**13.150**
	100-199	0	0	0	0	16	0	1.970	1.049	53	0	8	6.883	69	0	1.978	7.932	**9.910**
	200-299	0	0	0	0	0	0	0	0	11	0	0	2.745	11	0	0	2.745	**2.745**
	300-499	0	0	0	0	0	0	0	0	9	0	4	3.572	9	0	4	3.572	**3.576**
	>500	0	0	0	0	0	0	0	0	4	0	4	2.847	4	0	4	2.847	**2.851**
TOTAL TERUEL		**5**	**287**	**0**	**221**	**278**	**0**	**11.177**	**7.617**	**211**	**0**	**23**	**21.826**	**494**	**287**	**11.200**	**29.664**	**41.151**
ZARAGOZA	1 - 2	2	3	0	4	5	0	6	23	19	0	0	25	26	3	6	52	**61**
	3 - 9	0	0	0	0	9	0	45	259	18	0	0	104	27	0	45	363	**408**
	10 - 19	0	0	0	0	11	0	142	71	17	0	0	243	28	0	142	314	**456**
	20 - 29	2	56	0	14	10	0	252	136	26	0	0	657	38	56	252	807	**1.115**
	30 - 49	1	49	0	19	17	0	704	357	54	0	0	2.125	72	49	704	2.501	**3.254**
	50 - 99	12	850	0	355	13	0	970	681	133	0	6	9.688	158	850	976	10.724	**12.550**
	100-199	6	793	0	422	17	0	2.133	1.473	102	0	21	13.866	125	793	2.154	15.761	**18.708**
	200-299	1	225	0	83	4	0	997	506	15	0	27	3.668	20	225	1.024	4.257	**5.506**
	300-499	0	0	0	0	1	0	300	175	9	0	5	3.286	10	0	305	3.461	**3.766**
	>500	2	2.439	0	1.838	2	0	1.069	531	11	0	22	14.426	15	2.439	1.091	16.795	**20.325**
TOTAL ZARAGOZA		**26**	**4.415**	**0**	**2.735**	**89**	**0**	**6.618**	**4.212**	**404**	**0**	**81**	**48.088**	**519**	**4.415**	**6.699**	**55.035**	**66.149**
TOTAL ARAGÓN		**79**	**13.466**	**0**	**8.086**	**988**	**0**	**43.777**	**33.445**	**2.016**	**0**	**155**	**230.600**	**3.083**	**13.466**	**43.932**	**272.131**	**329.529**

ESTRUCTURA PRODUCTIVA EXPLOTACIONES DE BOVINO. AÑO 2012
(Distribución comarcal)

PROVINCIAS	COMARCAS	TIPOLOGIAS																			
		ORDEÑO					NO ORDEÑO					CEBO					TOTAL				
		Nº DE EXPL.	PLAZAS				Nº DE EXPL.	PLAZAS				Nº DE EXPL.	PLAZAS				Nº Expl.	PLAZAS			
			ORDEÑO	NO ORD.	CEBO	TOTAL		ORDEÑO	NO ORD.	CEBO	TOTAL		ORDEÑO	NO ORD.	CEBO	TOTAL		ORDEÑO	NO ORD.	CEBO	TOTAL
HUESCA	Jacetania	1	3	0	3	**6**	130	0	6.267	3.865	**10.132**	7	0	0	568	**568**	138	3	6.267	4.436	**10.706**
	Sobrarbe	3	131	0	105	**236**	189	0	7.783	5.486	**13.269**	36	0	0	2.691	**2.691**	228	131	7.783	8.282	**16.196**
	Ribagorza	8	686	0	376	**1.062**	168	0	5.164	4.099	**9.263**	80	0	23	5.665	**5.688**	256	686	5.187	10.140	**16.013**
	Hoya de Huesca	6	1.943	0	744	**2.687**	60	0	2.674	3.779	**6.453**	170	0	34	16.014	**16.048**	236	1.943	2.708	20.537	**25.188**
	Somontano	4	215	0	474	**689**	12	0	535	421	**956**	128	0	11	11.493	**11.504**	144	215	546	12.388	**13.149**
	Monegros	7	463	0	302	**765**	23	0	1.035	861	**1.896**	114	0	15	11.522	**11.537**	144	463	1.050	12.685	**14.198**
	La Litera	15	3.782	0	2.405	**6.187**	42	0	2.282	2.525	**4.807**	693	0	157	89.716	**89.873**	750	3.782	2.439	94.646	**100.867**
	Bajo Cinca	6	1.192	0	826	**2.018**	6	0	305	241	**546**	290	0	56	34.751	**34.807**	302	1.192	361	35.818	**37.371**
TOTAL HUESCA		**50**	**8.415**	**0**	**5.235**	**13.650**	**630**	**0**	**26.045**	**21.277**	**47.322**	**1.518**	**0**	**296**	**172.420**	**172.716**	**2.198**	**8.415**	**26.341**	**198.932**	**233.688**
TERUEL	Jiloca	2	106	0	50	**156**	3	0	73	19	**92**	38	0	17	5.341	**5.358**	43	106	90	5.410	**5.606**
	S. Montalban	2	72	0	62	**134**	12	0	649	574	**1.223**	5	0	0	254	**254**	19	72	649	890	**1.611**
	Bajo Aragón	1	91	0	77	**168**	32	0	1.164	727	**1.891**	178	0	25	19.003	**19.028**	211	91	1.189	19.807	**21.087**
	S. Albarracín					**0**	13	0	762	562	**1.324**	1	0	0	200	**200**	14	0	762	762	**1.524**
	Hoya de Teruel	1	63	0	32	**95**	13	0	479	259	**738**	14	0	3	556	**559**	28	63	482	847	**1.392**
	Maestrazgo					**0**	205	0	8.651	5.414	**14.065**	16	0	24	252	**276**	221	0	8.675	5.666	**14.341**
TOTAL TERUEL		**6**	**332**	**0**	**221**	**553**	**278**	**0**	**11.778**	**7.555**	**19.333**	**252**	**0**	**69**	**25.606**	**25.675**	**536**	**332**	**11.847**	**33.382**	**45.561**
ZARAGOZA	Ejea de los C.	3	2.085	0	1.540	**3.625**	26	0	1.991	1.060	**3.051**	60	0	1	5.056	**5.057**	89	2.085	1.992	7.656	**11.733**
	Borja	2	165	0	128	**293**	9	0	549	341	**890**	53	0	55	13.121	**13.176**	64	165	604	13.590	**14.359**
	Calatayud	2	197	0	34	**231**	5	0	345	332	**677**	17	0	0	1.622	**1.622**	24	197	345	1.988	**2.530**
	La Almunia					**0**	9	0	442	350	**792**	36	0	12	3.307	**3.319**	45	0	454	3.657	**4.111**
	Zaragoza	22	2.012	0	942	**2.954**	37	0	3.200	2.163	**5.363**	205	0	80	22.292	**22.372**	264	2.012	3.280	25.397	**30.689**
	Daroca					**0**	1	0	81	68	**149**	10	0	0	707	**707**	11	0	81	775	**856**
	Caspe	1	28	0	5	**33**	1	0	3	0	**3**	28	0	2	2.370	**2.372**	30	28	5	2.375	**2.408**
TOTAL ZARAGOZA		**30**	**4.487**	**0**	**2.649**	**7.136**	**88**	**0**	**6.611**	**4.314**	**10.925**	**409**	**0**	**150**	**48.475**	**48.625**	**527**	**4.487**	**6.761**	**55.438**	**66.686**
TOTAL ARAGÓN		**86**	**13.234**	**0**	**8.105**	**21.339**	**996**	**0**	**44.434**	**33.146**	**77.580**	**2.179**	**0**	**515**	**246.501**	**247.016**	**3.261**	**13.234**	**44.949**	**287.752**	**345.935**

ESTRUCTURA PRODUCTIVA EXPLOTACIONES DE BOVINO. AÑO 2013
(Distribución comarcal)

PROVINCIAS	COMARCAS	TIPOLOGIAS																
		ORDEÑO				NO ORDEÑO				CEBO				TOTAL				
		Nº DE EXPL.	PLAZAS			Nº DE EXPL.	PLAZAS			Nº DE EXPL.	PLAZAS			Nº Expl.	PLAZAS			
			ORDEÑO	NO ORD.	CEBO		ORDEÑO	NO ORD.	CEBO		ORDEÑO	NO ORD.	CEBO		ORDEÑO	NO ORD.	CEBO	TOTAL
HUESCA	Jacetania	0	0	0	0	130	0	6.276	3.864	3	0	0	32	133	0	6.276	3.896	**10.172**
	Sobrarbe	4	184	0	180	180	0	7.532	5.348	32	0	0	2.262	216	184	7.532	7.790	**15.506**
	Ribagorza	7	685	0	357	165	0	5.541	4.301	78	0	11	5.698	250	685	5.552	10.356	**16.593**
	Hoya de Huesca	6	1.523	0	744	60	0	2.884	3.796	157	0	11	15.206	223	1.523	2.895	19.746	**24.164**
	Somontano	3	182	0	114	15	0	584	495	127	0	5	11.699	145	182	589	12.308	**13.079**
	Monegros	6	529	0	313	18	0	1.081	797	90	0	12	9.396	114	529	1.093	10.506	**12.128**
	La Litera	15	4.306	0	2.539	44	0	1.804	2.447	651	0	10	85.600	710	4.306	1.814	90.586	**96.706**
	Bajo Cinca	7	1.355	0	883	9	0	280	568	263	0	2	30.793	279	1.355	282	32.244	**33.881**
TOTAL HUESCA		**48**	**8.764**	**0**	**5.130**	**621**	**0**	**25.982**	**21.616**	**1.401**	**0**	**51**	**160.686**	**2.070**	**8.764**	**26.033**	**187.432**	**222.229**
TERUEL	Jiloca	1	56	0	50	4	0	49	153	29	0	7	4.000	34	56	56	4.203	**4.315**
	S. Montalban	2	77	0	62	12	0	635	574	5	0	7	254	19	77	642	890	**1.609**
	Bajo Aragón	1	91	0	77	33	0	1.020	865	150	0	5	16.598	184	91	1.025	17.540	**18.656**
	S. Albarracín	0	0	0	0	11	0	448	358	2	0	4	204	13	0	452	562	**1.014**
	Hoya de Teruel	1	63	0	32	14	0	422	269	13	0	0	551	28	63	422	852	**1.337**
	Maestrazgo	0	0	0	0	204	0	8.603	5.398	12	0	0	219	216	0	8.603	5.617	**14.220**
TOTAL TERUEL		**5**	**287**	**0**	**221**	**278**	**0**	**11.177**	**7.617**	**211**	**0**	**23**	**21.826**	**494**	**287**	**11.200**	**29.664**	**41.151**
ZARAGOZA	Ejea de los C.	3	2.015	0	1.540	26	0	1.950	1.060	59	0	8	4.928	88	2.015	1.958	7.528	**11.501**
	Borja	1	164	0	128	8	0	585	334	49	0	6	12.441	58	164	591	12.903	**13.658**
	Calatayud	2	197	0	34	5	0	267	257	16	0	1	1.529	23	197	268	1.820	**2.285**
	La Almunia	0	0	0	0	11	0	468	393	34	0	2	3.364	45	0	470	3.757	**4.227**
	Zaragoza	19	2.011	0	1.028	37	0	3.244	2.100	204	0	62	22.138	260	2.011	3.306	25.266	**30.583**
	Daroca	0	0	0	0	1	0	87	68	13	0	0	917	14	0	87	985	**1.072**
	Caspe	1	28	0	5	1	0	17		29	0	2	2.771	31	28	19	2.776	**2.823**
TOTAL ZARAGOZA		**26**	**4.415**	**0**	**2.735**	**89**	**0**	**6.618**	**4.212**	**404**	**0**	**81**	**48.088**	**519**	**4.415**	**6.699**	**55.035**	**66.149**
TOTAL ARAGÓN		**79**	**13.466**	**0**	**8.086**	**988**	**0**	**43.777**	**33.445**	**2.016**	**0**	**155**	**230.600**	**3.083**	**13.466**	**43.932**	**272.131**	**329.529**

ESTRUCTURA PRODUCTIVA DE LAS EXPLOTACIONES DE OVINO Y CAPRINO. AÑO 2011
(Distribución comarcal)

PROVINCIAS	COMARCAS	OVINO				CAPRINO				CEBO				ARAGON				
		Nº EXPL.	Nº DE PLAZAS			Nº EXPL.	Nº DE PLAZAS			Nº EXPL.	Nº DE PLAZAS			Nº EXPL.	Nº DE PLAZAS			TOTAL PLAZAS
			OVINO	CAPRINO	CEBO		OVINO	CAPRINO	CEBO		OVINO	CAPRINO	CEBO		OVINO	CAPRINO	CEBO	
HUESCA	Jacetania	235	87.160	1.784	38.167	11	96	653	295	3	0	0	6.617	**248**	**87.256**	**2.437**	**45.079**	**134.772**
	Sobrarbe	213	48.086	2.428	21.359	32	43	1.591	682	5	0	0	7.506	**249**	**48.129**	**4.019**	**29.547**	**81.694**
	Ribagorza	211	91.315	3.577	40.044	15	44	1.393	724	2	0	0	340	**228**	**91.358**	**4.970**	**41.107**	**137.435**
	Hoya de Huesca	217	88.601	1.459	38.101	9	21	517	222	2	0	0	494	**228**	**88.621**	**1.975**	**38.816**	**129.412**
	Somontano	104	37.592	489	16.505	8	6	1.029	460	2	0	0	419	**113**	**37.598**	**1.518**	**17.384**	**56.499**
	Monegros	103	55.947	1.708	24.311	4	0	270	113					**106**	**55.947**	**1.978**	**24.424**	**82.348**
	La Litera	90	36.647	859	16.399	6	0	601	261	3	0	0	636	**98**	**36.647**	**1.460**	**17.295**	**55.402**
	Bajo Cinca	89	41.475	665	18.231	5	2	921	379	3	0	0	2.298	**96**	**41.477**	**1.585**	**20.907**	**63.969**
TOTAL HUESCA		**1.260**	**486.822**	**12.967**	**213.116**	**88**	**210**	**6.973**	**3.135**	**18**	**0**	**0**	**18.308**	**1.365**	**487.032**	**19.940**	**234.559**	**741.531**
TERUEL	Jiloca	232	100.792	378	43.076	2	208	230	232	6	0	0	7.342	**239**	**101.000**	**607**	**50.649**	**152.256**
	S. Montalban	219	82.308	762	35.168	1	0	240	101	1	0	0	1.400	**220**	**82.308**	**1.002**	**35.968**	**119.277**
	Bajo Aragón	362	152.496	3.811	66.510	14	195	1.391	591	9	0	0	5.090	**385**	**152.691**	**5.202**	**72.191**	**230.083**
	S. Albarracín	163	66.387	1.617	28.609	8	4	172	77					**170**	**66.391**	**1.789**	**28.686**	**96.865**
	Hoya de Teruel	299	120.873	1.438	51.710	5	0	650	259	4	0	0	8.263	**308**	**120.873**	**2.088**	**60.232**	**183.192**
	Maestrazgo	230	63.205	1.617	27.360	16	23	984	410	1	0	0	23	**247**	**63.228**	**2.601**	**27.793**	**93.621**
TOTAL TERUEL		**1.503**	**586.060**	**9.623**	**252.432**	**45**	**430**	**3.665**	**1.669**	**20**	**0**	**0**	**21.417**	**1.568**	**586.489**	**13.288**	**275.518**	**875.295**
ZARAGOZA	Ejea de los C.	208	139.481	1.948	59.643	5	31	1.087	438	2	0	0	2.627	**214**	**139.512**	**3.035**	**62.708**	**205.254**
	Borja	89	46.533	911	20.366	3	0	153	76	2	6	0	1.342	**93**	**46.539**	**1.064**	**21.784**	**69.386**
	Calatayud	185	68.792	1.212	29.804	7	31	318	133	4	0	0	3.694	**195**	**68.823**	**1.529**	**33.630**	**103.982**
	La Almunia	141	77.499	1.199	33.176	6	29	371	223	2	0	0	913	**149**	**77.528**	**1.570**	**34.311**	**113.409**
	Zaragoza	288	155.107	2.124	66.843	3	0	937	362	8	0	0	8.450	**298**	**155.107**	**3.061**	**75.654**	**233.821**
	Daroca	68	27.355	411	11.773	4	0	456	179	1	0	0	4.200	**72**	**27.355**	**867**	**14.051**	**42.272**
	Caspe	138	52.902	1.126	23.000	8	499	742	502	3	0	0	322	**148**	**53.401**	**1.868**	**23.824**	**79.092**
TOTAL ZARAGOZA		**1.115**	**567.667**	**8.929**	**244.604**	**34**	**590**	**4.062**	**1.912**	**20**	**6**	**0**	**19.447**	**1.169**	**568.262**	**12.991**	**265.963**	**847.216**
TOTAL ARAGÓN		**3.877**	**1.640.548**	**31.519**	**710.152**	**167**	**1.229**	**14.700**	**6.716**	**58**	**6**	**0**	**59.172**	**4.101**	**1.641.783**	**46.219**	**776.040**	**2.464.041**

ESTRUCTURA PRODUCTIVA DE LAS EXPLOTACIONES DE OVINO Y CAPRINO. AÑO 2012
(Distribución comarcal)

PROVINCIAS	COMARCAS	OVINO				CAPRINO				CEBO				ARAGON				
		Nº EXPL.	Nº DE PLAZAS			Nº EXPL.	Nº DE PLAZAS			Nº EXPL.	Nº DE PLAZAS			Nº EXPL.	Nº DE PLAZAS			TOTAL PLAZAS
			OVINO	CAPRINO	CEBO		OVINO	CAPRINO	CEBO		OVINO	CAPRINO	CEBO		OVINO	CAPRINO	CEBO	
HUESCA	Jacetania	221	84.884	1.650	37.966	14	192	833	391	2	0	0	6.420	**237**	**85.076**	**2.483**	**44.777**	**132.336**
	Sobrarbe	205	47.203	2.398	21.119	39	85	1.771	772	5	0	0	1.240	**249**	**47.288**	**4.169**	**23.131**	**74.588**
	Ribagorza	206	87.841	3.768	38.854	18	67	1.611	946	3	0	0	364	**227**	**87.908**	**5.379**	**40.164**	**133.451**
	Hoya de Huesca	219	85.730	1.625	37.241	14	41	597	260	2	0	0	719	**235**	**85.771**	**2.222**	**38.220**	**126.213**
	Somontano	99	35.820	484	16.271	11	12	1.142	539	1	0	0	230	**111**	**35.832**	**1.626**	**17.040**	**54.498**
	Monegros	102	53.720	1.886	23.545	5	0	309	130					**107**	**53.720**	**2.195**	**23.675**	**79.590**
	La Litera	92	34.659	882	16.220	8	0	807	356	2	0	0	249	**102**	**34.659**	**1.689**	**16.825**	**53.173**
	Bajo Cinca	82	37.509	696	16.261	7	3	882	355	5	0	0	4.460	**94**	**37.512**	**1.578**	**21.076**	**60.166**
TOTAL HUESCA		**1.226**	**467.366**	**13.389**	**207.477**	**116**	**400**	**7.952**	**3.749**	**20**	**0**	**0**	**13.682**	**1.362**	**467.766**	**21.341**	**224.908**	**714.015**
TERUEL	Jiloca	212	95.301	493	41.402	3	396	459	455	5	0	0	8.578	**220**	**95.697**	**952**	**50.436**	**147.085**
	S. Montalban	202	78.275	774	33.758	1	0	201	84	1	0	0	1.400	**204**	**78.275**	**975**	**35.242**	**114.492**
	Bajo Aragón	346	144.887	3.840	64.188	21	189	2.179	926	10	0	0	3.813	**377**	**145.076**	**6.019**	**68.927**	**220.022**
	S. Albarracín	153	62.416	1.605	26.984	12	8	260	118					**165**	**62.424**	**1.865**	**27.102**	**91.391**
	Hoya de Teruel	286	114.639	1.390	49.410	6	0	606	227	4	0	0	905	**296**	**114.639**	**1.996**	**50.542**	**167.177**
	Maestrazgo	222	60.450	1.216	26.169	21	38	1.387	574	1	0	0	12	**244**	**60.488**	**2.603**	**26.755**	**89.846**
TOTAL TERUEL		**1.421**	**555.968**	**9.318**	**241.912**	**64**	**631**	**5.092**	**2.384**	**21**	**0**	**0**	**14.708**	**1.506**	**556.599**	**14.410**	**259.004**	**830.013**
ZARAGOZA	Ejea de los C.	196	134.253	2.013	57.717	6	38	1.129	428	3	0	0	270	**205**	**134.291**	**3.142**	**58.415**	**195.848**
	Borja	84	41.363	504	18.464	4	0	167	93	2	0	0	254	**90**	**41.363**	**671**	**18.811**	**60.845**
	Calatayud	180	67.154	1.293	29.554	12	36	434	170	3	0	0	47	**195**	**67.190**	**1.727**	**29.771**	**98.688**
	La Almunia	132	75.617	1.204	32.510	9	58	538	361	1	0	0	25	**142**	**75.675**	**1.742**	**32.896**	**110.313**
	Zaragoza	281	144.833	2.427	63.461	4	0	992	354	7	0	0	3.663	**292**	**144.833**	**3.419**	**67.478**	**215.730**
	Daroca	63	27.100	391	11.768	5	0	541	202	1	0	0	4.200	**69**	**27.100**	**932**	**16.170**	**44.202**
	Caspe	132	50.126	1.030	22.102	11	45	1.054	423	3	0	0	408	**146**	**50.171**	**2.084**	**22.933**	**75.188**
TOTAL ZARAGOZA		**1.068**	**540.446**	**8.862**	**235.576**	**51**	**177**	**4.855**	**2.031**	**20**	**0**	**0**	**8.867**	**1.139**	**540.623**	**13.717**	**246.474**	**800.814**
TOTAL ARAGÓN		**3.715**	**1.563.780**	**31.569**	**684.965**	**231**	**1.208**	**17.899**	**8.164**	**61**	**0**	**0**	**37.257**	**4.007**	**1.564.988**	**49.468**	**730.386**	**2.344.842**

ESTRUCTURA PRODUCTIVA DE LAS EXPLOTACIONES DE OVINO Y CAPRINO. AÑO 2013
(Distribución comarcal)

PROVINCIAS	COMARCAS	OVINO				CAPRINO				CEBO				ARAGON				
		Nº EXPL.	Nº DE PLAZAS			Nº EXPL.	Nº DE PLAZAS			Nº EXPL.	Nº DE PLAZAS			Nº EXPL.	Nº DE PLAZAS			TOTAL PLAZAS
			OVINO	CAPRINO	CEBO		OVINO	CAPRINO	CEBO		OVINO	CAPRINO	CEBO		OVINO	CAPRINO	CEBO	
HUESCA	Jacetania	246	84.005	1.664	35.981	23	480	1.407	787	1	0	0	6.350	270	84.485	3.071	43.118	130.674
	Sobrarbe	206	47.303	2.389	20.871	46	114	1.837	792	5	0	0	1.240	257	47.417	4.226	22.902	74.545
	Ribagorza	203	86.089	3.979	37.829	19	68	1.309	567	3	0	0	364	225	86.157	5.288	38.760	130.205
	Hoya de Huesca	208	80.607	1.587	34.521	11	32	135	60	2	0	0	719	221	80.639	1.722	35.301	117.662
	Somontano	99	36.900	568	15.737	10	25	1.248	526	1	0	0	21	110	36.925	1.816	16.283	55.024
	Monegros	95	52.998	1.584	22.924	4	0	302	125	0	0	0	0	99	52.998	1.886	23.050	77.934
	La Litera	90	34.307	952	14.809	9	2	519	209	2	0	0	829	101	34.309	1.471	15.847	51.627
	Bajo Cinca	79	37.028	642	15.821	6	0	998	414	5	0	0	6.388	90	37.028	1.640	22.623	61.291
TOTAL HUESCA		**1.226**	**459.237**	**13.365**	**198.493**	**128**	**721**	**7.755**	**3.480**	**19**	**0**	**0**	**15.911**	**1.373**	**459.958**	**21.120**	**217.884**	**698.962**
TERUEL	Jiloca	209	94.701	315	39.907	0	0	0	0	5	0	0	8.728	214	94.701	315	48.635	143.651
	S. Montalban	193	75.348	870	32.012	6	18	271	117	1	0	0	1.400	200	75.366	1.141	33.528	110.035
	Bajo Aragón	338	139.899	3.900	60.396	23	382	1.589	803	9	0	0	4.665	370	140.281	5.489	65.864	211.634
	S. Albarracín	145	61.630	1.555	26.538	16	42	360	160	1	0	0	8	162	61.672	1.915	26.706	90.293
	Hoya de Teruel	266	110.147	1.452	46.872	7	0	473	196	4	0	0	1.021	277	110.147	1.925	48.088	160.160
	Maestrazgo	210	57.064	1.398	24.554	26	86	1.219	531	1	0	0	12	237	57.150	2.617	25.097	84.864
TOTAL TERUEL		**1.361**	**538.789**	**9.490**	**230.277**	**78**	**528**	**3.912**	**1.808**	**21**	**0**	**0**	**15.834**	**1.460**	**539.317**	**13.402**	**247.919**	**800.638**
ZARAGOZA	Ejea de los C.	193	130.664	2.163	55.787	9	20	1.107	467	3	0	0	323	205	130.684	3.270	56.578	190.532
	Borja	77	40.631	538	17.291	4	0	175	69	1	0	0	163	82	40.631	713	17.523	58.867
	Calatayud	177	67.141	1.241	28.720	16	80	670	295	2	0	0	60	195	67.221	1.911	29.075	98.207
	La Almunia	124	71.489	2.213	30.955	12	67	606	269	1	0	0	25	137	71.556	2.819	31.249	105.624
	Zaragoza	280	141.813	2.178	60.476	5	0	853	351	6	0	0	3.497	291	141.813	3.031	64.324	209.168
	Daroca	61	26.384	539	11.308	5	0	751	311	1	0	0	4.200	67	26.384	1.290	15.818	43.492
	Caspe	127	47.365	1.014	20.319	13	42	1.086	470	3	0	0	408	143	47.407	2.100	21.198	70.705
TOTAL ZARAGOZA		**1.039**	**525.487**	**9.886**	**224.857**	**64**	**209**	**5.248**	**2.233**	**17**	**0**	**0**	**8.676**	**1.120**	**525.696**	**15.134**	**235.765**	**776.595**
TOTAL ARAGÓN		**3.626**	**1.523.513**	**32.741**	**653.627**	**270**	**1.458**	**16.915**	**7.520**	**57**	**0**	**0**	**40.421**	**3.953**	**1.524.971**	**49.656**	**701.568**	**2.276.195**

ESTRUCTURA PRODUCTIVA DE LAS EXPLOTACIONES DE PORCINO. AÑO 2012
(Distribución comarcal)

Provincias	Comarcas	TIPOLOGÍAS								TOTAL			
		CEBO				PRODUCCIÓN							
		Nº DE EXPL.	PLAZAS			Nº DE EXPL.	PLAZAS			Nº DE EXPL.	PLAZAS		
			CERDAS	CEBO	TOTAL		CERDAS	CEBO	TOTAL		CERDAS	CEBO	TOTAL
HUESCA	Jacetania	26	0	7.771	**7.771**	13	2.821	6.086	**8.907**	39	2.821	13.857	**16.678**
	Sobrarbe	33	0	20.453	**20.453**	18	3.168	4.160	**7.328**	51	3.168	24.613	**27.781**
	Ribagorza	96	0	131.210	**131.210**	63	23.761	21.857	**45.618**	159	23.761	153.067	**176.828**
	Hoya de Huesca	293	0	589.047	**589.047**	53	39.650	34.507	**74.157**	346	39.650	623.554	**663.204**
	Somontano	127	62	181.128	**181.190**	34	16.233	9.823	**26.056**	161	16.295	190.951	**207.246**
	Monegros	240	0	443.711	**443.711**	19	23.953	57.015	**80.968**	259	23.953	500.726	**524.679**
	La Litera	453	288	675.199	**675.487**	71	34.748	24.167	**58.915**	524	35.036	699.366	**734.402**
	Bajo Cinca	277	0	512.813	**512.813**	26	24.341	15.763	**40.104**	303	24.341	528.576	**552.917**
TOTAL HUESCA		**1.545**	**350**	**2.561.332**	**2.561.682**	**297**	**168.675**	**173.378**	**342.053**	**1.842**	**169.025**	**2.734.710**	**2.903.735**
TERUEL	Jiloca	148	0	241.657	**241.657**	32	10.695	9.820	**20.515**	180	10.695	251.477	**262.172**
	S. Montalban	15	0	23.773	**23.773**	4	3.651	720	**4.371**	19	3.651	24.493	**28.144**
	Bajo Aragón	313	140	438.843	**438.983**	115	47.875	68.883	**116.758**	428	48.015	507.726	**555.741**
	S. Albarracín	4	0	3.710	**3.710**	2	1.090	4.000	**5.090**	6	1.090	7.710	**8.800**
	Hoya de Teruel	21	0	29.994	**29.994**	13	5.785	6.185	**11.970**	34	5.785	36.179	**41.964**
	Maestrazgo	34	374	39.707	**40.081**	40	5.563	10.726	**16.289**	74	5.937	50.433	**56.370**
TOTAL TERUEL		**535**	**514**	**777.684**	**778.198**	**206**	**74.659**	**100.334**	**174.993**	**741**	**75.173**	**878.018**	**953.191**
ZARAGOZA	Ejea de los C.	255	10	620.439	**620.449**	127	122.828	15.882	**138.710**	382	122.838	636.321	**759.159**
	Borja	88	0	156.888	**156.888**	33	18.380	0	**18.380**	121	18.380	156.888	**175.268**
	Calatayud	27	0	36.981	**36.981**	5	1.650	898	**2.548**	32	1.650	37.879	**39.529**
	La Almunia	34	0	66.318	**66.318**	21	19.952	3.120	**23.072**	55	19.952	69.438	**89.390**
	Zaragoza	249	0	430.943	**430.943**	36	31.932	8.368	**40.300**	285	31.932	439.311	**471.243**
	Daroca	26	0	35.204	**35.204**	16	6.145	5.443	**11.588**	42	6.145	40.647	**46.792**
	Caspe	130	0	280.139	**280.139**	48	36.310	44.050	**80.360**	178	36.310	324.189	**360.499**
TOTAL ZARAGOZA		**809**	**10**	**1.626.912**	**1.626.922**	**286**	**237.197**	**77.761**	**314.958**	**1.095**	**237.207**	**1.704.673**	**1.941.880**
TOTAL ARAGÓN		**2.889**	**874**	**4.965.928**	**4.966.802**	**789**	**480.531**	**351.473**	**832.004**	**3.678**	**481.405**	**5.317.401**	**5.798.806**

ESTRUCTURA PRODUCTIVA DE LAS EXPLOTACIONES DE PORCINO. AÑO 2013
(Distribución comarcal)

Provincias	Comarcas	TIPOLOGÍAS						TOTAL			
		CEBO			PRODUCCIÓN						
		Nº DE EXPL.	PLAZAS		Nº DE EXPL.	PLAZAS		Nº DE EXPL.	PLAZAS		
			CERDAS	CEBO		CERDAS	CEBO		CERDAS	CEBO	TOTAL
HUESCA	Jacetania	27	0	9.934	10	2.246	6.084	37	2.246	16.018	**18.264**
	Sobrarbe	35	0	23.210	13	2.614	3.460	48	2.614	26.670	**29.284**
	Ribagorza	103	0	140.066	57	24.061	16.468	160	24.061	156.534	**180.595**
	Hoya de Huesca	298	0	625.874	44	39.712	30.053	342	39.712	655.927	**695.639**
	Somontano	130	9	190.279	32	16.135	9.823	162	16.144	200.102	**216.246**
	Monegros	236	0	464.515	19	23.503	57.019	255	23.503	521.534	**545.037**
	La Litera	466	269	695.759	63	32.790	21.745	529	33.059	717.504	**750.563**
	Bajo Cinca	275	0	513.895	24	24.192	13.531	299	24.192	527.426	**551.618**
TOTAL HUESCA		**1.570**	**278**	**2.663.532**	**262**	**165.253**	**158.183**	**1.832**	**165.531**	**2.821.715**	**2.987.246**
TERUEL	Jiloca	151	0	245.767	25	8.755	7.331	176	8.755	253.098	**261.853**
	S. Montalban	15	30	24.323	3	3.351		18	3.381	24.323	**27.704**
	Bajo Aragón	318	155	451.282	107	44.247	62.566	425	44.402	513.848	**558.250**
	S. Albarracín	4	0	3.710	2	1.000	4.000	6	1.000	7.710	**8.710**
	Hoya de Teruel	21	0	29.994	12	5.162	5.000	33	5.162	34.994	**40.156**
	Maestrazgo	42	383	45.038	33	4.439	9.796	75	4.822	54.834	**59.656**
TOTAL TERUEL		551	568	800.114	182	66.954	88.693	733	67.522	888.807	**956.329**
ZARAGOZA	Ejea de los C.	258	0	627.691	121	120.975	11.652	379	120.975	639.343	**760.318**
	Borja	92	0	166.906	31	17.883	0	123	17.883	166.906	**184.789**
	Calatayud	27	0	41.766	5	1.650	898	32	1.650	42.664	**44.314**
	La Almunia	34	0	66.806	18	17.332	3.000	52	17.332	69.806	**87.138**
	Zaragoza	250	0	435.051	34	32.136	7.746	284	32.136	442.797	**474.933**
	Daroca	28	0	38.021	14	5.858	2.260	42	5.858	40.281	**46.139**
	Caspe	132	0	279.456	44	36.930	7.700	176	36.930	287.156	**324.086**
TOTAL ZARAGOZA		821	0	1.655.697	267	232.764	33.256	1.088	232.764	1.688.953	**1.921.717**
TOTAL ARAGÓN		2.942	846	5.119.343	711	464.971	280.132	3.653	465.817	5.399.475	**5.865.292**

ESTRUCTURA PRODUCTIVA DE LAS EXPLOTACIONES DE PORCINO. AÑO 2012
(Distribución provincial por estratos)

TIPO	ESTRATO (Plazas)	HUESCA				TERUEL				ZARAGOZA				ARAGÓN			
		Nº DE EXPL.	PLAZAS			Nº DE EXPL.	PLAZAS			Nº DE EXPL.	PLAZAS			Nº DE EXPL.	PLAZAS		
			CERDAS	CEBO	TOTAL		CERDAS	CEBO	TOTAL		CERDAS	CEBO	TOTAL		CERDAS	CEBO	TOTAL
CEBO	1- 9	92	0	258	**258**	8	0	24	**24**	8	0	32	**32**	108	0	314	**314**
	10-19				**0**	1	0	10	**10**	1	0	10	**10**	2	0	20	**20**
	20 - 49	3	10	158	**168**				**0**				**0**	3	10	158	**168**
	50 - 99	1	0	27	**27**	2	0	125	**125**	1	0	50	**50**	4	0	202	**202**
	100 - 199	1	0	170	**170**	2	0	250	**250**	3	10	344	**354**	6	10	764	**774**
	200 - 399	44	0	13.574	**13.574**	31	0	9.436	**9.436**	13	0	3.817	**3.817**	88	0	26.827	**26.827**
	400 - 999	385	136	262.614	**262.750**	149	80	100.039	**100.119**	125	0	88.614	**88.614**	659	216	451.267	**451.483**
	> 1000	1.019	204	2.284.531	**2.284.735**	342	434	667.800	**668.234**	658	0	1.534.045	**1.534.045**	2.019	638	4.486.376	**4.487.014**
TOTAL CEBO		**1.545**	**350**	**2.561.332**	**2.561.682**	**535**	**514**	**777.684**	**778.198**	**809**	**10**	**1.626.912**	**1.626.922**	**2.889**	**874**	**4.965.928**	**4.966.802**
PRODUCCIÓN	1 - 4	2	8	0	**8**				**0**				**0**	2	8	0	**8**
	5 - 9	7	52	23	**75**				**0**				**0**	7	52	23	**75**
	10 - 19	4	51	0	**51**	5	67	0	**67**	2	27	0	**27**	11	145	0	**145**
	20 -49	18	632	2.107	**2.739**	8	260	774	**1.034**	2	77	180	**257**	28	969	3.061	**4.030**
	50 -99	27	2.018	6.229	**8.247**	26	1.820	6.531	**8.351**	6	448	1.022	**1.470**	59	4.286	13.782	**18.068**
	100-199	55	7.700	23.735	**31.435**	69	9.427	38.272	**47.699**	21	3.072	6.111	**9.183**	145	20.199	68.118	**88.317**
	200 - 399	60	16.958	32.981	**49.939**	48	12.882	32.348	**45.230**	55	15.773	13.888	**29.661**	163	45.613	79.217	**124.830**
	400- 999	81	49.901	36.220	**86.121**	33	20.542	17.076	**37.618**	126	79.133	22.566	**101.699**	240	149.576	75.862	**225.438**
	> 1000	43	91.355	72.083	**163.438**	17	29.661	5.333	**34.994**	74	138.667	33.994	**172.661**	134	259.683	111.410	**371.093**
TOTAL PRODUCCIÓN		**297**	**168.675**	**173.378**	**342.053**	**206**	**74.659**	**100.334**	**174.993**	**286**	**237.197**	**77.761**	**314.958**	**789**	**480.531**	**351.473**	**832.004**
TOTAL ARAGÓN		**1.842**	**169.025**	**2.734.710**	**2.903.735**	**741**	**75.173**	**878.018**	**953.191**	**1.095**	**237.207**	**1.704.673**	**1.941.880**	**3.678**	**481.405**	**5.317.401**	**5.798.806**

ESTRUCTURA PRODUCTIVA DE LAS EXPLOTACIONES DE PORCINO. AÑO 2013
(Distribución provincial por estratos)

TIPO	ESTRATO (Plazas)	HUESCA				TERUEL				ZARAGOZA				ARAGÓN			
		Nº DE EXPL.	PLAZAS			Nº DE EXPL.	PLAZAS			Nº DE EXPL.	PLAZAS			Nº DE EXPL.	PLAZAS		
			CERDAS	CEBO	TOTAL		CERDAS	CEBO	TOTAL		CERDAS	CEBO	TOTAL		CERDAS	CEBO	TOTAL
CEBO	1- 9	67	0	195	**195**	11	0	33	**33**	7	0	27	**27**	85	0	255	**255**
	10-19	0	0	0	**0**	1	0	10	**10**	1	0	10	**10**	2	0	20	**20**
	20 - 49	2	0	50	**50**	1	0	45	**45**	0	0		**0**	3	0	95	**95**
	50 - 99	1	0	52	**52**	1	0	70	**70**	3	0	221	**221**	5	0	343	**343**
	100 - 199	2	10	290	**300**	1	0	100	**100**	4	0	540	**540**	7	10	930	**940**
	200 - 399	50	0	15.292	**15.292**	31	9	9.830	**9.839**	8	0	2.813	**2.813**	89	9	27.935	**27.944**
	400 - 999	383	64	261.112	**261.176**	154	185	104.339	**104.524**	131	0	93.646	**93.646**	668	249	459.097	**459.346**
	> 1000	1.065	204	2.386.541	**2.386.745**	351	374	685.687	**686.061**	667	0	1.558.440	**1.558.440**	2.083	578	4.630.668	**4.631.246**
TOTAL CEBO		**1.570**	**278**	**2.663.532**	**2.663.810**	**551**	**568**	**800.114**	**800.682**	**821**	**0**	**1.655.697**	**1.655.697**	**2.942**	**846**	**5.119.343**	**5.120.189**
PRODUCCIÓN	1 - 4	3	12	0	**12**	0	0	0	**0**	0	0	0	**0**	3	12	0	**12**
	5 - 9	9	75	16	**91**	9	81	50	**131**	1	9	0	**9**	19	165	66	**231**
	10 - 19	2	27	0	**27**	0	0	0	**0**	2	27	0	**27**	4	54	0	**54**
	20 -49	12	449	1.487	**1.936**	5	156	580	**736**	0	0	0	**0**	17	605	2.067	**2.672**
	50 -99	21	1.642	6.229	**7.871**	21	1.449	6.226	**7.675**	3	234	730	**964**	45	3.325	13.185	**16.510**
	100-199	40	5.572	16.825	**22.397**	55	7.773	33.366	**41.139**	16	2.241	4.928	**7.169**	111	15.586	55.119	**70.705**
	200 - 399	53	15.246	27.877	**43.123**	43	11.714	28.684	**40.398**	47	13.559	9.088	**22.647**	143	40.519	65.649	**106.168**
	400- 999	77	47.852	33.666	**81.518**	33	20.109	16.276	**36.385**	123	77.120	17.016	**94.136**	233	145.081	66.958	**212.039**
	> 1000	45	94.378	72.083	**166.461**	16	25.672	3.511	**29.183**	75	139.574	1.494	**141.068**	136	259.624	77.088	**336.712**
TOTAL PRODUCCIÓN		**262**	**165.253**	**158.183**	**323.436**	**182**	**66.954**	**88.693**	**155.647**	**267**	**232.764**	**33.256**	**266.020**	**711**	**464.971**	**280.132**	**745.103**
TOTAL ARAGÓN		**1.832**	**165.531**	**2.821.715**	**2.987.246**	**733**	**67.522**	**888.807**	**956.329**	**1.088**	**232.764**	**1.688.953**	**1.921.717**	**3.653**	**465.817**	**5.399.475**	**5.865.292**

ESTRUCTURA PRODUCTIVA DE LAS EXPLOTACIONES INDUSTRIALES CUNÍCOLAS. AÑO 2012
I. Distribución Provincial por Estratos

ESTRATOS	NÚMERO DE JAULAS	HUESCA		TERUEL		ZARAGOZA		ARAGÓN	
		EXP.	JAULAS	EXP.	JAULAS	EXP.	JAULAS	EXP.	JAULAS
0	0-19	36	163	2	17	6	39	44	219
1	20-49	1	25	1	40			2	65
2	50-99	2	155	1	60	1	70	4	285
3	100-199	7	1.107	10	1.497	2	250	19	2.854
4	200-499	13	4.772	62	20.210	32	11.553	107	36.535
5	≥ 500	21	20.505	65	64.601	18	22.875	104	107.981
TOTAL GENERAL		80	26.727	141	86.425	59	34.787	280	147.939

ESTRUCTURA PRODUCTIVA DE LAS EXPLOTACIONES INDUSTRIALES CUNÍCOLAS. AÑO 2012
II. Distribución Comarcal

PROVINCIA	COMARCA	Nº EXP	JAULAS
HUESCA	JACETANIA	7	1.475
	SOBRARBE	3	15
	RIBAGORZA	6	453
	HOYA DE HUESCA	21	3.711
	SOMONTANO	10	4.230
	MONEGROS	10	1.553
	LA LITERA	18	8.124
	BAJO CINCA	5	7.166
	TOTAL	80	26.727
TERUEL	JILOCA	24	16.180
	S. MONTALBAN	11	8.811
	BAJO ARAGÓN	86	45.621
	S. ALBARRACÍN	1	1.800
	HOYA DE TERUEL	3	680
	MAESTRAZGO	16	13.333
	TOTAL	141	86.425
ZARAGOZA	EJEA DE LOS CABALLEROS	4	2.830
	BORJA	2	880
	CALATAYUD	7	1.228
	LA ALMUNIA	3	3.440
	ZARAGOZA	11	6.760
	DAROCA	1	327
	CASPE	31	19.322
	TOTAL	59	34.787
TOTAL ARAGÓN		280	147.939

ESTRUCTURA PRODUCTIVA DE LAS EXPLOTACIONES INDUSTRIALES CUNÍCOLAS. AÑO 2013
I. Distribución Provincial por Estratos

ESTRATOS	NÚMERO DE JAULAS	HUESCA		TERUEL		ZARAGOZA		ARAGÓN	
		EXP.	JAULAS	EXP.	JAULAS	EXP.	JAULAS	EXP.	JAULAS
0	0-19	3	20	1	12	3	26	7	58
1	20-49	1	25	1	40			2	65
2	50-99	2	155	1	60	3	170	6	385
3	100-199	5	863	9	1.352	3	370	17	2.585
4	200-499	12	4.372	63	21.070	30	10.845	105	36.287
5	≥ 500	22	21.719	69	64.836	18	19.479	109	106.034
TOTAL GENERAL		**45**	**27.154**	**144**	**87.370**	**57**	**30.890**	**246**	**145.414**

ESTRUCTURA PRODUCTIVA DE LAS EXPLOTACIONES INDUSTRIALES CUNÍCOLAS. AÑO 2013
II. Distribución Comarcal

PROVINCIA	COMARCA	Nº EXP	JAULAS
HUESCA	JACETANIA	3	1.460
	SOBRARBE	1	5
	RIBAGORZA	3	435
	HOYA DE HUESCA	10	4.253
	SOMONTANO	7	4.218
	MONEGROS	2	1.400
	LA LITERA	14	8.217
	BAJO CINCA	5	7.166
	TOTAL	**45**	**27.154**
TERUEL	JILOCA	25	18.960
	S. MONTALBAN	12	9.211
	BAJO ARAGÓN	86	47.676
	S. ALBARRACÍN	1	1.800
	HOYA DE TERUEL	4	1.080
	MAESTRAZGO	16	8643
	TOTAL	144	87370
ZARAGOZA	EJEA DE LOS CABALLEROS	4	3.416
	BORJA	2	880
	CALATAYUD	5	1.219
	LA ALMUNIA	4	3.740
	ZARAGOZA	11	6.876
	DAROCA	1	327
	CASPE	30	14.432
	TOTAL	**57**	**30.890**
TOTAL ARAGÓN		**246**	**145.414**

PRODUCCIÓN ACUÍCOLA EN ARAGÓN. AÑO 2012					
TIPOLOGIA		HUESCA	TERUEL	ZARAGOZA	ARAGON
PRODUCCIÓN	Trucha Arcoíris (tn)	620,0	0,0	378,5	**998,5**
	Huevas de Trucha Arcoíris	95.000.000	0,0	0,0	**95.000.000**
	Esturión (tn)	60,0	0,0	0,0	**60,0**
REPOBLACIÓN	Trucha Autóctona (nº unidades)	82.898	11.411	0	**94.309**
	Caviar Trucha (KG)	2.000	0	0	**2.000**
Nº EXPLOTACIONES		**4**	**1**	**1**	**6**

PRODUCCIÓN ACUÍCOLA EN ARAGÓN. AÑO 2013					
TIPOLOGIA		HUESCA	TERUEL	ZARAGOZA	ARAGON
PRODUCCIÓN	Trucha Arcoíris (tn)	682,5	0,0	405,8	**1.088,3**
	Huevas de Trucha Arcoíris	61.147.400	0,0	0,0	**61.147.400**
	Esturión (tn)	40,0	0,0	0,0	**40,0**
REPOBLACIÓN	Trucha Autóctona (nº unidades)	37.289	1.400	0	**38.689**
	Tenca (nº unidades)	2.700	0	0	**2.700**
	Bermejuelas (nº. unidades)	1.000	0	0	**1.000**
Nº EXPLOTACIONES		**4**	**1**	**1**	**6**

CENSO GANADERO DE LAS EXPLOTACIONES DE AVES. AÑO 2012
Distribución provincial por especies

AVES	CLASIFICACIÓN ZOOTÉCNICA	HUESCA		TERUEL		ZARAGOZA		ARAGON	
		EXPLOTA.	PLAZAS	EXPLOTA.	PLAZAS	EXPLOTA.	PLAZAS	EXPLOTA.	PLAZAS
Gallinas	Granjas de cría para carne (aves de cría)	4	86.500	4	125.200	5	144.000	13	355.700
	Granjas de cría para carne (aves de explotación)	0	0	0	0	2	100.090	2	100.090
	Granjas de cría para huevos	5	548.839	2	134.312	20	1.349.452	27	2.032.603
	Granjas de producción para carne	153	6.207.620	88	2.672.464	179	7.325.945	420	16.206.029
	Total Cebo	**162**	**6.842.959**	**94**	**2.931.976**	**206**	**8.919.487**	**462**	**18.694.422**
	Granjas de multiplicación para carne	4	78.412	1	14.000	17	449.040	22	541.452
	Granjas de producción para huevos	15	1.102.221	4	131.188	33	3.439.978	52	4.673.387
	Total Producción	**19**	**1.180.633**	**5**	**145.188**	**50**	**3.889.018**	**74**	**5.214.839**
	Total Gallinas	**181**	**8.023.592**	**99**	**3.077.164**	**256**	**12.808.505**	**536**	**23.909.261**
Codornices	Granjas de cría para huevos	1	2.000	0	0	0	0	1	2.000
	Granjas de producción para carne	10	1.195.000	0	0	5	575.010	15	1.770.010
	Granjas de producción para huevos	0	0	0	0	1	135.000	1	135.000
	Total Codornices	**11**	**1.197.000**	**0**	**0**	**6**	**710.010**	**17**	**1.907.010**
Faisanes	Granja de producción para caza para repoblación	0	0	0	0	1	10	1	10
	Total Faisanes	**0**	**0**	**0**	**0**	**1**	**10**	**1**	**10**
Palomas	Granjas de cría para caza para repoblación (aves de cría)	0	0	1	100	0	0	1	100
	Total Palomas	**0**	**0**	**1**	**100**	**0**	**0**	**1**	**100**
Patos	Granjas de producción para carne	0	0	3	44.000	0	0	3	44.000
	Total Patos	**0**	**0**	**3**	**44.000**	**0**	**0**	**3**	**44.000**
Pavos	Granjas de cría para carne (aves de cría)	1	5.700	0	0	0	0	1	5.700
	Granjas de producción para carne	4	65.000	4	109.010	0	0	8	174.010
	Total Pavos	**5**	**70.700**	**4**	**109.010**	**0**	**0**	**9**	**179.710**
Perdices	Granjas de cría para caza para repoblación (aves de cría)	1	500.000	0	0	1	2.000	2	502.000
	Granjas de multiplicación para caza para repoblación	1	2.700	0	0	0	0	1	2.700
	Granjas de producción para carne	1	1.700	0	0	1	25	2	1.725
	Granjas de producción para caza para repoblación	2	106.600	1	125	4	20.500	7	127.225
	Total Perdices	**5**	**611.000**	**1**	**125**	**6**	**22.525**	**12**	**633.650**
Avestruces	Granjas de producción para carne	1	2	0	0	4	471	5	473
	Total Avestruces	**1**	**2**	**0**	**0**	**4**	**471**	**5**	**473**
TOTAL AVES		**203**	**9.902.294**	**108**	**3.230.399**	**273**	**13.541.521**	**584**	**26.674.214**

CENSO GANADERO DE LAS EXPLOTACIONES DE AVES. AÑO 2013
Distribución provincial por especies

AVES	CLASIFICACIÓN ZOOTÉCNICA	HUESCA		TERUEL		ZARAGOZA		ARAGON	
		EXPLOTA.	PLAZAS	EXPLOTA.	PLAZAS	EXPLOTA.	PLAZAS	EXPLOTA.	PLAZAS
Gallinas	Granjas de cría para carne (aves de cría)	4	86.500	4	125.200	6	183.500	**14**	**395.200**
	Granjas de cría para carne (aves de explotación)	0	0	0	0	2	100.090	**2**	**100.090**
	Granjas de cría para huevos	5	548.839	2	134.312	20	1.349.452	**27**	**2.032.603**
	Granjas de producción para carne	144	6.348.433	81	2.706.674	179	7.414.743	**404**	**16.469.850**
	Total Cebo	**153**	**6.983.772**	**87**	**2.966.186**	**207**	**9.047.785**	**447**	**18.997.743**
	Granjas de multiplicación para carne	4	78.412	1	14.000	16	427.040	**21**	**519.452**
	Granjas de producción para huevos	10	1.169.290	3	131.176	22	3.441.107	**35**	**4.741.573**
	Total Producción	**14**	**1.247.702**	**4**	**145.176**	**38**	**3.868.147**	**56**	**5.261.025**
	Total Gallinas	**167**	**8.231.474**	**91**	**3.111.362**	**245**	**12.915.932**	**503**	**24.258.768**
Codornices	Granjas de cría para huevos	1	2.000	0	0	0	0	**1**	**2.000**
	Granjas de producción para carne	10	1.195.000	0	0	4	575.000	**14**	**1.770.000**
	Granjas de producción para huevos	0	0	0	0	1	135.000	**1**	**135.000**
	Total Codornices	**11**	**1.197.000**	**0**	**0**	**5**	**710.000**	**16**	**1.907.000**
Faisanes	Granja de producción para caza para repoblación	0	0	0	0	1	10	**1**	**10**
	Total Faisanes	**0**	**0**	**0**	**0**	**1**	**10**	**1**	**10**
Patos	Granjas de producción para carne	0	0	3	44.000	0	0	**3**	**44.000**
	Total Patos	**0**	**0**	**3**	**44.000**	**0**	**0**	**3**	**44.000**
Pavos	Granjas de cría para carne (aves de cría)	1	5.700	0	0	0	0	**1**	**5.700**
	Granjas de producción para carne	4	65.000	4	109.010	0	0	**8**	**174.010**
	Total Pavos	**5**	**70.700**	**4**	**109.010**	**0**	**0**	**9**	**179.710**
Perdices	Granjas de cría para caza para repoblación (aves de cría)	1	500.000	0	0	1	2.000	**2**	**502.000**
	Granjas de multiplicación para caza para repoblación	1	2.700	0	0	0	0	**1**	**2.700**
	Granjas de producción para carne	1	1.700	0	0	1	25	**2**	**1.725**
	Granjas de producción para caza para repoblación	2	106.600	1	125	4	20.500	**7**	**127.225**
	Total Perdices	**5**	**611.000**	**1**	**125**	**6**	**22.525**	**12**	**633.650**
Avestruces	Granjas de producción para carne	1	2	0	0	4	471	**5**	**473**
	Total Avestruces	**1**	**2**	**0**	**0**	**4**	**471**	**5**	**473**
TOTAL AVES		**189**	**10.110.176**	**99**	**3.264.497**	**261**	**13.648.938**	**549**	**27.023.611**

GALLINAS DE PUESTAS Y REPRODUCTORAS. AÑO 2012
Distribución por estratos

Estratos	Nº PLAZAS	HUESCA		TERUEL		ZARAGOZA		ARAGON	
		EXPLOTA.	PLAZA	EXPLOTA.	PLAZA	EXPLOTA.	PLAZA	EXPLOTA.	PLAZA
1	1 - 499	6	131	1	12	15	308	22	451
2	500 - 4.999	1	3.000	1	4.000	0	0	2	7.000
3	5.000 - 9.999	1	8.300	0	0	3	20.000	4	28.300
4	10.000 - 19.999	2	31.392	1	14.000	9	146.590	12	191.982
5	20.000 - 39.999	4	116.400	0	0	6	157.240	10	273.640
6	≥ 40.000	5	1.021.410	2	127.176	17	3.564.880	24	4.713.466
TOTALES		19	1.180.633	5	145.188	50	3.889.018	74	5.214.839

ESTRUCTURA PRODUCTIVA DE GRANJAS DE POLLOS BROILERS. AÑO 2012
Distribución por estratos

Estratos	Nº PLAZAS	HUESCA		TERUEL		ZARAGOZA		ARAGON	
		EXPLOTA.	PLAZA	EXPLOTA.	PLAZA	EXPLOTA.	PLAZA	EXPLOTA.	PLAZA
1	1 - 499	12	287	1	30	3	196	16	513
2	500 - 4.999	1	600	0	0	1	3.500	2	4.100
3	5.000 - 9.999	4	34.100	2	17.000	5	35.000	11	86.100
4	10.000 - 19.999	25	368.200	23	312.700	36	509.242	84	1.190.142
5	20.000 - 39.999	55	1.541.853	43	1.191.552	75	2.099.400	173	4.832.805
6	≥ 40.000	65	4.897.919	25	1.410.694	86	6.272.149	176	12.580.762
TOTALES		162	6.842.959	94	2.931.976	206	8.919.487	462	18.694.422

INCUBADORAS
AÑO 2012

Especie	Estratos	Plazas	HUESCA		ZARAGOZA		ARAGON	
			EXPLOTA.	PLAZA	EXPLOTA.	PLAZA	EXPLOTA.	PLAZA
Gallinas	1	1 499	1	30	0	0	1	30
	5	20.000 - 39.999	0	0	1	33.000	1	33.000
	6	≥ 40.000	0	0	2	425.000	2	425.000
	Total Gallinas		1	30	3	458.000	4	458.030
Perdices	6	≥ 40.000	1	1.820.000	0	0	1	1.820.000
	Total Perdices		1	1.820.000	0	0	1	1.820.000
TOTAL INCUBADORAS			1	1.820.030	3	458.000	4	2.278.030

GALLINAS DE PUESTAS Y REPRODUCTORAS. AÑO 2013
Distribución por estratos

Estratos	Nº PLAZAS	HUESCA		TERUEL		ZARAGOZA		ARAGON	
		EXPLOTA.	PLAZA	EXPLOTA.	PLAZA	EXPLOTA.	PLAZA	EXPLOTA.	PLAZA
1	1 - 499	0	0	0	0	2	66	2	66
2	500 - 4.999	1	3.000	1	4.000	2	1.371	4	8.371
3	5.000 - 9.999	1	8.300			3	20.000	4	28.300
4	10.000 - 19.999	2	31.392	1	14.000	9	146.590	12	191.982
5	20.000 - 39.999	4	116.400			5	135.240	9	251.640
6	≥ 40.000	6	1.088.610	2	127.176	17	3.564.880	25	4.780.666
TOTALES		14	1.247.702	4	145.176	38	3.868.147	56	5.261.025

ESTRUCTURA PRODUCTIVA DE GRANJAS DE POLLOS BROILERS. AÑO 2013
Distribución por estratos

Estratos	Nº PLAZAS	HUESCA		TERUEL		ZARAGOZA		ARAGON	
		EXPLOTA.	PLAZA	EXPLOTA.	PLAZA	EXPLOTA.	PLAZA	EXPLOTA.	PLAZA
1	1 - 499	0	0	0	0	2	190	2	190
2	500 - 4.999	2	1.200	0	0	1	3.500	3	4.700
3	5.000 - 9.999	4	34.100	2	17.000	5	35.000	11	86.100
4	10.000 - 19.999	25	368.200	21	291.700	35	499.242	81	1.159.142
5	20.000 - 39.999	56	1.583.553	38	1.055.552	77	2.177.704	171	4.816.809
6	≥ 40.000	66	4.996.719	26	1.601.934	87	6.332.149	179	12.930.802
TOTALES		153	6.983.772	87	2.966.186	207	9.047.785	447	18.997.743

INCUBADORAS
AÑO 2013

Especie	Estratos	Plazas	HUESCA		ZARAGOZA		ARAGON	
			EXPLOTA.	PLAZA	EXPLOTA.	PLAZA	EXPLOTA.	PLAZA
Gallinas	5	20.000 - 39.999	0	0	1	33.000	1	33.000
	6	≥ 40.000	0	0	2	425.000	2	425.000
	Total Gallinas		0	0	3	458.000	3	458.000
Perdices	6	≥ 40.000	1	1.820.000	0	0	1	1.820.000
	Total Perdices		1	1.820.000	0	0	1	1.820.000
TOTAL INCUBADORAS			1	1.820.000	3	458.000	4	2.278.000

ENCUESTAS GANADERAS BOVINO
2005 - 2012

		GANADO BOVINO							Animales de dos o más años							
		Análisis provincial del censo de animales por tipos, Diciembre (número de animales)							Machos	Hembras						
				Animales menores de 12 meses		Animales de 12 a menos de 24 meses				Novillas				Vacas		
				Otros			Hembras para				Para ordeño			De ordeño		
	Provincias y Aragón	Total	Destinados a sacrificio	Machos	Hembras	Machos	Sacrificio	Reposición		Para Sacrificio	Frisonas	Otras razas	Para no ordeño	Frisonas	Otras	De no ordeño
2013	Huesca	204.347	140.698	799	2.984	12.988	4.902	4.460	985	107			1.285	9.276		25.863
	Teruel	36.880	18.519	163	741	2.008	1.146	911	1.081	56			519	340		11.396
	Zaragoza	60.107	30.042	180	4.979	5.302	1.995	5.221	1.087	23			477	4.400		6.401
	ARAGON	301.334	189.260	1.141	8.704	20.298	8.043	10.592	3.153	186	0	0	2.281	14.016	0	43.660
2012	Huesca	187.890	142.555	741	1.174	3.441	5.095	848	897	80			951	8.730		23.378
	Teruel	34.484	19.966	149	336	799	1.410	166	800	47			430	338		10.044
	Zaragoza	55.921	33.688	191	4.489	1.678	2.246	3.303	850	17			259	4.130		5.070
	ARAGON	**278.296**	**196.208**	**1.081**	**5.999**	**5.918**	**8.751**	**4.318**	**2.547**	**144**			**1.641**	**13.198**		**38.492**
2011	Huesca	196.932	131.466	582	1.478	13.863	10.421	1.275	1.034	1.846			703	8.115		23.677
	Teruel	36.216	18.167	192	397	1.959	2.015	202	986	849			112	400		10.035
	Zaragoza	57.162	25.419	133	415	6.064	4.521	4.025	1.274	487			384	4.294		5.587
	ARAGON	**290.310**	**175.051**	**907**	**2.290**	**21.885**	**16.957**	**5.502**	**3.294**	**3.181**			**1.198**	**12.808**		**39.299**
2010	Huesca	200.939	156.506	25	3.485	177	0	4.499	910	0	37	0	1.882	8.271	0	25.147
	Teruel	36.228	18.945	500	1.106	501	0	1.541	1.937	0	0	0	732	281	0	10.685
	Zaragoza	53.341	36.183	528	1.585	556	0	2.782	1.091	0	45	0	530	4.504	0	5.536
	ARAGON	**290.509**	**211.635**	**1.052**	**6.176**	**1.234**	**0**	**8.822**	**3.939**	**0**	**81**	**0**	**3.144**	**13.056**	**0**	**41.368**
2009	Huesca	185.460	140.013	0	4.657	75	0	4.264	986	0	403	0	1.456	7.689	22	25.897
	Teruel	39.023	21.219	453	1.031	701	0	1.616	1.878	0	27	0	1.371	286	0	10.442
	Zaragoza	49.143	32.066	595	2.105	492	15	2.039	973	0	259	0	756	4.314	0	5.530
	ARAGON	**273.627**	**193.297**	**1.048**	**7.792**	**1.267**	**15**	**7.918**	**3.836**	**0**	**689**	**0**	**3.582**	**12.290**	**22**	**41.869**
2008	Huesca	187.893	140.444	2.277	3.827	313	363	5.605	849	126	1.685	0	1.108	8.394	0	22.901
	Teruel	32.734	16.067	976	1.376	869	280	1.891	644	0	43	0	552	288	0	9.748
	Zaragoza	47.032	28.418	775	2.008	1.004	68	1.927	880	0	381	0	951	3.954	0	6.665
	ARAGON	**267.659**	**184.930**	**4.028**	**7.210**	**2.186**	**711**	**9.423**	**2.374**	**126**	**2.109**	**0**	**2.611**	**12.636**	**0**	**39.315**
2007	Huesca	236.590	152.206	18.518	12.957	7.321	2.797	4.898	891		1.388		3.236	7.061		25.318
	Teruel	41.773	22.272	2.538	1.397	1.449	567	1.186	559		60		851	261		10.632
	Zaragoza	68.090	29.534	5.508	4.729	7.237	5.302	2.318	1.012		767		1.644	3.439		6.600
	ARAGON	**346.453**	**204.011**	**26.564**	**19.083**	**16.007**	**8.666**	**8.402**	**2.462**		**2.215**		**5.731**	**10.761**		**42.550**
2006	Huesca	229.059	187.036	290	4.863	137	326	4.255	571		1.898		1.777	8.755		19151
	Teruel	47.606	30.605	153	1.019	141	102	959	807		43		1.575	275		11927
	Zaragoza	55.955	31.576	385	1.227	6.143	874	4.471	657		281		1.280	4.199		4863
	ARAGON	**332.621**	**249.217**	**828**	**7.109**	**6.421**	**1.302**	**9.685**	**2.035**		**2.222**		**4.632**	**13.229**		**35941**

EFECTIVOS GANADEROS
GANADO OVINO: Análisis provincial del número

	Provincias y Aragón	Total	Corderos	Sementales	Hembras para vida					
					Total	Nunca han parido			Que ya han parido	
						No cubiertas	Cubiertas por 1ª vez		Ordeño	No Ordeño
							Ordeño	No ordeño		
2013	Huesca	**580.426**	146.703	11.662	**422.060**	33.765	121	37.864	1.116	349.194
	Teruel	**643.463**	148.858	10.952	**483.651**	38.692	460	43.067	4.251	397.181
	Zaragoza	**609.348**	108.211	13.532	**487.603**	39.008	64	43.819	596	404.115
	ARAGON	**1.833.237**	**403.772**	**36.146**	**1.393.314**	**111.466**	**645**	**124.750**	**5.963**	**1.150.490**
2012	Huesca	**591.332**	143.979	11.238	**436.115**	34.889	117	39.133	1.079	360.897
	Teruel	**660.052**	137.280	12.584	**510.188**	40.815	544	45.372	5.021	418.436
	Zaragoza	**650.789**	133.969	13.432	**503.388**	40.271	67	45.237	619	417.194
	ARAGON	**1.902.174**	**415.228**	**37.254**	**1.449.692**	**115.976**	**728**	**129.742**	**6.719**	**1.196.527**
2011	Huesca	**621.180**	148.814	11.677	**460.688**	36.855	564	40.897	5.206	377.166
	Teruel	**697.448**	147.929	11.672	**537.845**	43.028	1.899	46.506	17.520	428.893
	Zaragoza	**685.938**	144.077	13.768	**528.091**	42.247	283	47.244	2.619	435.698
	ARAGON	**2.004.566**	**440.820**	**37.117**	**1.526.624**	**122.130**	**2.746**	**134.647**	**25.344**	**1.241.757**
2010	Huesca	**631.875**	130.447	11.331	**490.098**	39.750	0	51.752	0	398.595
	Teruel	**698.238**	95.409	12.640	**590.189**	44.159	0	53.191	0	492.839
	Zaragoza	**722.325**	113.557	13.486	**595.282**	49.769	1.107	52.443	10.649	481.314
	ARAGON	**2.052.438**	**339.413**	**37.457**	**1.675.569**	**133.679**	**1.107**	**157.387**	**10.649**	**1.372.747**
2009	Huesca	**618.130**	100.381	11.131	**506.617**	30.040	57	37.910	975	437.636
	Teruel	**735.688**	99.302	12.760	**623.626**	29.482	763	41.773	4.642	546.966
	Zaragoza	**738.994**	129.002	13.694	**596.299**	27.432	341	38.117	5.222	525.186
	ARAGON	**2.092.812**	**328.686**	**37.585**	**1.726.542**	**86.954**	**1.162**	**117.800**	**10.838**	**1.509.788**
2008	Huesca	**696.357**	111.032	12.936	**572.389**	25.958	0	35.905	591	509.936
	Teruel	**758.783**	92.414	12.596	**653.772**	19.679	0	41.301	0	592.792
	Zaragoza	**815.577**	129.259	14.886	**671.432**	31.335	0	34.362	8.252	597.483
	ARAGON	**2.270.716**	**332.704**	**40.419**	**1.897.593**	**76.971**	**0**	**111.569**	**8.843**	**1.700.211**
2007	Huesca	**745.172**	138.781	12.316	**594.075**	48.674	0	55.458	0	489.943
	Teruel	**922.504**	158.764	14.017	**749.722**	54.987	64	72.256	301	622.114
	Zaragoza	**923.821**	157.999	16.886	**748.936**	52.417	7.759	71.867	7.072	609.822
	ARAGON	**2.591.497**	**455.544**	**43.220**	**2.092.733**	**156.078**	**7.823**	**199.580**	**7.373**	**1.721.879**
2006	Huesca	**884.143**	187.942	15.461	**680.740**	55.829	0	64.275	0	560.636
	Teruel	**967.825**	196.696	13.997	**757.132**	53.401	1.934	47.478	10.900	643.419
	Zaragoza	**977.032**	194.472	15.151	**767.409**	46.958	0	53.786	0	666.665
	ARAGON	**2.829.000**	**579.110**	**44.609**	**2.205.281**	**156.188**	**1.934**	**165.539**	**10.900**	**1.870.720**

EFECTIVOS GANADEROS
GANADO CAPRINO: Análisis provincial del número de animales según tipos, 2007 (Diciembre)

	Provincias	Total	Chivos	Sementales	Hembras para vida				
					Total	Nunca han parido		Que ya han parido	
						No cubiertas	Cubiertas 1ª vez	Ordeño	No ordeño
2013	Huesca	**26.310**	5.260	1.856	19.193	1.919	1.919	2.103	13.252
	Teruel	**14.808**	2.291	829	11.687	1.169	1.168	770	8.580
	Zaragoza	**16.346**	2.047	1.752	12.546	1.255	1.254	1.793	8.244
	ARAGON	**57.464**	**9.598**	**4.437**	**43.426**	**4.343**	**4.341**	**4.666**	**30.076**
2012	Huesca	**27.775**	5.267	2.021	**20.487**	2.049	2.048	2.214	14.176
	Teruel	**15.752**	2.274	919	**12.559**	1.256	1.256	712	9.335
	Zaragoza	**17.412**	2.690	1.667	**13.055**	1.306	1.305	2.080	8.364
	ARAGON	**60.939**	**10.231**	**4.607**	**46.101**	**4.611**	**4.609**	**5.006**	**31.875**
2011	Huesca	**28.608**	5.309	1.837	**21.461**	2.146	2.146	1.760	15.409
	Teruel	**17.704**	3.040	892	**13.771**	1.377	1.377	1.064	9.953
	Zaragoza	**17.605**	2.449	1.740	**13.415**	1.342	1.341	2.280	8.452
	ARAGON	**63.917**	**10.798**	**4.469**	**48.647**	**4.865**	**4.864**	**5.104**	**33.814**
2010	Huesca	**26.117**	7.202	1.256	**17.659**	1.214	1.419	2.016	13.010
	Teruel	**13.867**	1.397	801	**11.670**	665	1.060	1.345	8.600
	Zaragoza	**17.232**	1.749	1.776	**13.707**	967	1.053	2.035	9.652
	ARAGON	**57.215**	**10.347**	**3.832**	**43.036**	**2.846**	**3.532**	**5.396**	**31.261**
2009	Huesca	**27.979**	7.729	1.112	**19.137**	703	1.895	0	16.539
	Teruel	**12.712**	1.747	668	**10.297**	481	707	139	8.970
	Zaragoza	**24.063**	3.835	1.544	**18.684**	620	2.092	1.317	14.656
	ARAGON	**64.754**	**13.311**	**3.324**	**48.118**	**1.804**	**4.694**	**1.456**	**40.164**
2008	Huesca	**28.214**	6.834	1.564	**19.816**	1.264	2.271	632	15.648
	Teruel	**10.657**	1.376	680	**8.602**	349	362	657	7.233
	Zaragoza	**17.209**	2.199	1.827	**13.184**	487	1.504	756	10.437
	ARAGON	**56.081**	**10.409**	**4.071**	**41.601**	**2.100**	**4.137**	**2.046**	**33.318**
2007	Huesca	**22.953**	5.811	1.582	**15.560**	1.300	1.172	355	12.733
	Teruel	**20.031**	1.141	1.187	**17.703**	1.041	1.670	237	14.755
	Zaragoza	**15.436**	1.906	1.284	**12.246**	1.203	964	1.446	8.633
	ARAGON	**58.420**	**8.858**	**4.053**	**45.509**	**3.544**	**3.806**	**2.039**	**36.120**
2006	Huesca	**20.145**	5.811	1.941	**12.393**	1.382	958	0	10.053
	Teruel	**16.340**	1.929	758	**13.653**	1.036	2.024	1.242	9.351
	Zaragoza	**18.590**	2.824	1.844	**13.922**	998	509	1.473	10.942
	ARAGON	**55.075**	**10.564**	**4.543**	**39.968**	**3.416**	**3.491**	**2.715**	**30.346**

ENCUESTAS GANADERAS. GANADO PORCINO
Análisis provincial del censo de animales por tipos, DICIEMBRE (número de animales)

	Provincias - ARAGÓN	Total animales	Lechones	Cerdos de 20-49 kg (peso vivo)	Cerdos en cebo				Verracos	Cerdas Reproductoras				
					Total cerdos de cebo (peso vivo)	De 50-79 kg	De 80-109 kg	> 109 kg		Total Cerdas Reproductoras	Nunca han parido		Han parido	
											Cerdas todavía no cubiertas	Cerdas cubiertas por 1ª vez	Cerdas cubiertas más veces	Cerdas criando o en reposo
2013	Huesca	**2.864.566**	706.179	824.709	1.164.400	607.231	555.870	1.299	733	168.545	13.251	17.279	106.706	31.309
	Teruel	**968.813**	237.436	265.893	405.252	174.890	188.622	41.741	548	59.684	3.795	7.746	35.469	12.675
	Zaragoza	**2.534.009**	1.047.787	543.757	692.608	371.790	312.660	8.159	1.556	248.300	25.571	37.325	136.810	48.593
	ARAGON	**6.367.387**	**1.991.402**	**1.634.359**	**2.262.260**	**1.153.910**	**1.057.152**	**51.198**	**2.836**	**476.528**	**42.616**	**62.350**	**278.985**	**92.578**
2012	Huesca	**2.599.404**	594.996	770.470	1.076.866	491.358	571.670	13.838	726	156.346	13.955	20.625	96.283	25.483
	Teruel	**973.718**	255.049	285.806	369.804	149.985	206.676	13.143	459	62.600	4.118	7.411	37.242	13.829
	Zaragoza	**2.371.969**	884.932	516.977	735.228	306.879	417.273	11.076	1.363	233.469	18.191	29.444	138.099	47.735
	ARAGON	**5.945.091**	**1.734.977**	**1.573.253**	**2.181.898**	**948.222**	**1.195.619**	**38.057**	**2.548**	**452.415**	**36.264**	**57.480**	**271.624**	**87.047**
2011	Huesca	**2.435.530**	586.759	754.899	960.853	370.679	564.660	25.514	899	132.120	10.865	14.436	81.040	25.779
	Teruel	**879.401**	242.329	239.868	330.255	137.459	161.004	31.792	600	66.349	2.688	4.355	45.773	13.533
	Zaragoza	**2.159.670**	826.477	513.033	606.268	210.482	367.162	28.624	1.036	212.856	16.799	32.375	124.074	39.608
	ARAGON	**5.474.601**	**1.655.565**	**1.507.800**	**1.897.376**	**718.620**	**1.092.826**	**85.930**	**2.535**	**411.325**	**30.352**	**51.166**	**250.887**	**78.920**
2010	Huesca	2.438.810	615.849	757.456	1.065.505	458.760	581.651	25.093	913	148.945	15.324	18.585	87.134	27.902
	Teruel	850.232	265.950	243.664	340.618	145.070	158.959	36.589	766	74.497	5.492	7.730	47.236	14.038
	Zaragoza	1.844.091	786.775	480.167	577.149	346.020	226.921	4.208	1.167	220.628	22.548	28.412	129.875	39.794
	ARAGON	**5.133.133**	**1.668.574**	**1.481.287**	**1.983.272**	**949.851**	**967.531**	**65.891**	**2.846**	**444.070**	**43.365**	**54.727**	**264.244**	**81.734**
2009	Huesca	2.525.206	707.029	712.868	939.829	388.587	543.128	8.114	1.796	163.684	10.132	17.803	105.813	29.937
	Teruel	934.329	239.603	264.185	357.951	135.440	177.313	45.199	723	71.867	4.995	7.239	45.186	14.446
	Zaragoza	2.056.699	801.790	342.140	693.234	290.125	335.329	67.780	1.259	218.277	15.330	25.103	140.267	37.577
	ARAGON	**5.516.235**	**1.748.423**	**1.319.192**	**1.991.014**	**814.152**	**1.055.769**	**121.093**	**3.777**	**453.828**	**30.457**	**50.145**	**291.266**	**81.960**
2008	Huesca	2.445.505	542.364	714.911	1.021.711	523.727	477.639	20.345	1.341	165.178	11.570	17.318	104.331	31.959
	Teruel	938.609	215.884	273.209	364.759	141.580	159.914	63.265	813	83.945	6.502	6.651	54.328	16.464
	Zaragoza	2.047.948	788.696	397.114	641.562	334.305	277.014	30.243	1.667	218.908	21.045	25.292	134.844	37.728
	ARAGON	**5.432.062**	**1.546.943**	**1.385.234**	**2.028.032**	**999.612**	**914.567**	**113.853**	**3.821**	**468.032**	**39.116**	**49.261**	**293.504**	**86.151**
2007	Huesca	2.446.064	531.492	718.437	1.015.379	508.526	486.878	19.976	1.921	178.835	21.910	15.943	110.555	30.426
	Teruel	802.792	190.872	246.163	298.496	114.641	160.562	23.294	796	66.465	5.995	6.905	42.428	11.137
	Zaragoza	1.868.076	634.721	400.943	624.967	334.415	277.373	13.180	1.574	205.871	24.389	25.734	120.322	35.426
	ARAGON	**5.116.932**	**1.357.085**	**1.365.543**	**1.938.843**	**957.581**	**924.812**	**56.450**	**4.291**	**451.171**	**52.295**	**48.583**	**273.305**	**76.989**
2006	Huesca	2.471.368	477.049	873.142	973.630	527.121	423.051	23.458	1.472	146.075	10.427	18.762	91.071	25.815
	Teruel	802.435	199.131	192.035	343.609	122.443	188.825	32.341	891	66.769	6.238	7.382	40.041	13.108
	Zaragoza	1.896.806	522.879	515.235	645.774	256.048	323.785	65.941	1.637	211.281	25.122	21.515	130.053	34.591
	ARAGON	**5.170.609**	**1.199.059**	**1.580.412**	**1.963.013**	**905.612**	**935.661**	**121.740**	**4.000**	**424.125**	**41.787**	**47.659**	**261.165**	**73.514**

EFECTIVOS Y PRODUCCION ANUAL DE GAZAPOS EN EXPLOTACIONES CUNICOLAS INDUSTRIALES. AÑO 2013
(Distribución comarcal)

PROVINCIA	COMARCA	EFECTIVOS					PRODUCCION					
		REPRODUCTORES			GAZAPOS EN ENGORDE	TOTAL DE ANIMALES	NUMERO GAZAPOS NAC. VIVOS	NUMERO GAZAPOS VENDIDOS	PESO VIVO MEDIO DE LOS GAZAPOS (KG)	MORTA-LIDAD %	MEDIA DEL CEBO (DIAS)	TOTAL PESO VIVO (KG.) DE GAZAPOS
		MACHOS	HEMBRAS	HEMBRAS REPOSICION								
HUESCA	JACETANIA	116	960	810	33.915	**35.801**	217.325	167.877	2,00	22,75	30	335.755
	RIBAGORZA	53	755	373	15.607	**16.789**	99.994	77.243	2,00	22,75	30	154.485
	HOYA HUESCA	162	4.134	1.135	47.526	**52.957**	304.564	235.267	2,00	22,75	30	470.535
	SOMONTANO	179	3.938	1.257	52.639	**58.014**	337.318	260.569	2,00	22,75	30	521.137
	MONEGROS	63	1.520	438	18.360	**20.380**	117.640	90.874	2,00	22,75	30	181.748
	LA LITERA	366	9.006	2.564	107.385	**119.322**	688.134	531.564	2,00	22,75	30	1.063.128
	BAJO CINCA	374	7.084	2.620	109.707	**119.785**	702.993	543.043	2,00	22,75	30	1.086.085
TOTAL		**1.313**	**27.397**	**9.199**	**385.140**	**423.048**	**2.467.969**	**1.906.436**	**2,00**	**22,75**	**30**	**3.812.873**
TERUEL	JILOCA	621	19.853	4.979	208.490	**233.944**	1.332.269	1.013.275	2,10	23,94	32	2.127.877
	S.MONTALBAN	327	13.315	2.619	109.655	**125.916**	700.710	532.934	2,10	23,94	32	1.119.162
	BAJO ARAGON	1.620	46.558	12.985	543.638	**604.801**	3.473.852	2.642.085	2,10	23,94	32	5.548.377
	S.ALBARRACIN	152	1.207	1.214	50.846	**53.418**	324.886	247.097	2,10	23,94	32	518.903
	HOYA TERUEL	126	1.080	1.010	42.322	**44.538**	270.430	205.679	2,10	23,94	32	431.926
	MAESTRAZGO	167	6.692	1.342	56.174	**64.376**	358.968	273.018	2,10	23,94	32	573.338
TOTAL		**3.013**	**88.705**	**24.150**	**1.011.125**	**1.126.993**	**6.461.115**	**4.914.087**	**2,10**	**23,94**	**32**	**10.319.584**
ZARAGOZA	EJEA DE LOS C.	64	3.611	731	30.628	**35.034**	195.722	151.616	2,06	22,54	31	312.328
	BORJA	30	1.045	350	14.635	**16.061**	93.803	72.460	2,06	22,75	31	149.267
	CALATAYUD	51	2.522	589	24.640	**27.802**	157.442	121.962	2,06	22,54	31	251.242
	LA ALMUNIA	20	3.440	223	9.372	**13.055**	59.890	46.393	2,06	22,54	31	95.571
	ZARAGOZA	268	13.618	3.074	128.713	**145.673**	822.465	637.121	2,06	22,54	31	1.312.469
	DAROCA	26	777	299	12.529	**13.631**	80.079	62.033	2,06	22,54	31	127.789
	CASPE	357	19.809	4.091	171.256	**195.512**	1.094.315	847.709	2,06	22,54	31	1.746.280
TOTAL		**816**	**44.822**	**9.357**	**391.773**	**446.768**	**2.503.716**	**1.939.294**	**2,06**	**22,54**	**31**	**3.994.947**
ARAGON		**5.142**	**160.924**	**42.705**	**1.788.037**	**1.996.809**	**11.432.800**	**8.759.818**	**2,07**	**23,38**	**31**	**18.127.403**

EFECTIVOS Y PRODUCCION ANUAL DE GAZAPOS EN EXPLOTACIONES CUNICOLAS INDUSTRIALES. AÑO 2012
(Distribución provincial por estratos)

PROVINCIA	ESTRATO	Nº HEBRAS	% OCUPACION	% FERTILIDAD	PARTOS/ HEMBRA/ AÑO	GAZAPOS/ CONEJA/ PARTO	Nº GAZAPOS NACIDOS VIVOS	Nº GAZAPOS VENDIDOS	PESO GAZAPOS (KG)	TOTAL PESO VIVO GAZAPOS (KG)
HUESCA	3 (100-199)	799	72,15%	81,00%	7,50	8,00	47.921	42.054	2,10	88.313
	4 (200-499)	3.476	72,84%	78,23%	7,43	9,43	220.768	193.863	2,11	408.386
	5 (≥500)	13.560	68,82%	82,00%	8,00	8,80	934.648	796.135	2,05	1.635.261
TOTAL HUESCA		**17.835**	**69,71%**	**79,89%**	**7,66**	**9,08**	**1.203.337**	**1.032.052**	**2,09**	**2.131.961**
TERUEL	3 (100-199)	1.161	84,61%	72,50%	8,25	9,50	65.630	53.688	2,10	112.745
	4 (200-499)	19.028	96,88%	82,75%	7,80	8,74	1.083.946	924.611	2,04	1.881.583
	5 (≥500)	57.618	92,19%	82,50%	7,52	9,01	3.298.223	2.824.643	2,05	5.803.464
TOTAL TERUEL		**77.807**	**93,17%**	**82,17%**	**7,67**	**8,91**	**4.447.799**	**3.802.942**	**2,05**	**7.797.793**
ZARAGOZA	3 (100-199)	150	60,00%	80,00%	7,50	8,00	7.900	7.050	2,00	14.100
	4 (200-499)	10.270	99,86%	78,79%	7,95	8,93	588.149	508.177	2,01	1.020.306
	5 (≥500)	17.040	91,11%	80,80%	7,83	8,44	988.726	859.726	2,11	1.817.706
TOTAL ZARAGOZA		**27.460**	**93,92%**	**79,67%**	**7,90**	**8,72**	**1.584.775**	**1.374.953**	**2,05**	**2.852.113**
TOTAL ARAGON		**123.102**	**88,99%**	**81,24%**	**7,72**	**8,90**	**7.235.911**	**6.209.947**	**2,06**	**12.781.866**

EFECTIVOS Y PRODUCCION ANUAL DE GAZAPOS EN EXPLOTACIONES CUNICOLAS INDUSTRIALES. AÑO 2013
(Distribución provincial por estratos)

PROVINCIA	ESTRATO	Nº HEBRAS	% OCUPACION	% FERTILIDAD	PARTOS/ HEMBRA/ AÑO	GAZAPOS/ CONEJA/ PARTO	Nº GAZAPOS NACIDOS VIVOS	Nº GAZAPOS VENDIDOS	PESO GAZAPOS (KG)	TOTAL PESO VIVO GAZAPOS (KG)
HUESCA	3 (100-199)	925	100,00	80,00%	6,00	9,08	50.397	41.640	2,00	83.281
	4 (200-499)	4.128	87,25	82,25%	7,74	7,44	236.534	198.412	2,04	404.761
	5 (≥500)	17.325	97,14	82,97%	7,60	8,26	832.745	669.715	2,13	1.426.492
TOTAL HUESCA		**22.379**	**94,08**	**82,48%**	**7,51**	**8,06**	**1.119.676**	**909.767**	**2,09**	**1.914.534**
TERUEL	3 (100-199)	1.392	89,80	71,50%	6,85	8,62	83.101	65.004	2,04	132.609
	4 (200-499)	17.838	84,72	75,73%	7,07	8,43	983.421	786.705	2,05	1.612.745
	5 (≥500)	56.656	93,74	82,30%	7,36	8,68	3.644.900	2.912.331	2,04	5.941.154
TOTAL TERUEL		**75.886**	**90,10**	**78,85%**	**7,20**	**8,59**	**4.711.422**	**3.764.040**	**2,04**	**7.686.508**
ZARAGOZA	3 (100-199)	150	60,00	80,00%	7,50	7,00	7.950	7.000	2,00	14.000
	4 (200-499)	9.554	87,20	78,20%	8,16	7,28	558.795	426.232	2,06	878.038
	5 (≥500)	17.440	87,89	82,18%	8,11	8,76	1.194.168	976.136	2,06	2.010.840
TOTAL ZARAGOZA		**27.144**	**87,64**	**80,76%**	**8,12**	**8,23**	**1.760.913**	**1.409.368**	**2,06**	**2.902.877**
TOTAL ARAGON		**125.408**	**90,28**	**79,78%**	**7,42**	**8,44**	**7.592.012**	**6.083.175**	**2,05**	**12.503.920**

EFECTIVOS Y PRODUCCION DE POLLOS DE CARNE BROILERS. AÑO 2012
(Distribución provincial por estratos

PROVINCIA	ESTRATO (plazas)	Nº EXPL.	ESTRUCTURA CAPACIDAD	ESTRUCTURA CENSO	% OCUPACION	Nº CICLOS/ AÑO	DURACION CRIANZA (días)	INTERVALO ENTRE CRIANZAS (días)	% MORTALIDAD	Nº BROILERS PARA SACRIFICIO	PESO DE SACRIFICIO
HUESCA	3 (5.000 - 9.999)	4	34.100	32.662	95,78	5,10	44,00	21,50	3,88	159.952	2,50
	4 (10.000-19.999)	23	335.700	232.503	69,26	4,93	47,25	20,25	4,13	1.004.240	2,63
	5 (20.000-39.999)	51	1.432.853	1.311.435	91,53	5,24	45,11	21,56	4,11	6.587.107	2,58
	6 (≥40.0000)	62	4.474.080	3.948.386	88,25	5,23	46,42	18,83	4,50	19.864.609	2,62
TOTAL HUESCA		**140**	**6.276.733**	**5.524.986**	**88,02**	**5,18**	**45,93**	**20,15**	**4,27**	**27.615.908**	**2,60**
TERUEL	3 (5.000 - 9.999)	2	17.000	17.000	100,00	5,00	48,00	21,00	5,00	80.750	3,00
	4 (10.000-19.999)	23	312.700	283.825	90,77	5,07	47,43	20,86	3,86	1.387.977	2,96
	5 (20.000-39.999)	38	1.027.040	961.175	93,59	5,00	47,40	22,30	4,35	4.702.719	2,81
	6 (≥40.0000)	24	1.315.694	911.588	69,29	4,88	47,25	21,25	4,75	4.236.169	3,18
TOTAL TERUEL		**87**	**2.672.434**	**2.177.838**	**81,49**	**5,00**	**47,41**	**21,59**	**4,30**	**10.407.615**	**2,93**
ZARAGOZA	3 (5.000 - 9.999)	5	35.000	35.000	100,00	5,00	48,00	21,00	4,00	96.000	2,80
	4 (10.000-19.999)	29	406.042	406.042	100,00	5,20	44,80	19,50	4,50	2.007.699	2,57
	5 (20.000-39.999)	67	1.889.700	1.811.889	95,88	5,30	44,80	21,20	4,25	9.349.248	2,69
	6 (≥40.0000)	77	4.995.197	4.322.577	86,53	5,42	44,54	19,46	4,77	22.465.883	2,77
TOTAL ZARAGOZA		**178**	**7.325.939**	**6.589.329**	**89,95**	**5,31**	**44,79**	**20,18**	**4,48**	**33.918.830**	**2,69**
TOTAL ARAGON		**405**	**16.275.106**	**14.292.153**	**87,82**	**5,19**	**45,80**	**20,52**	**4,37**	**71.942.353**	**2,72**

EFECTIVOS Y PRODUCCION DE POLLOS DE CARNE BROILERS. AÑO 2013
(Distribución provincial por estratos

PROVINCIA	ESTRATO (plazas)	Nº EXPL.	ESTRUCTURA CAPACIDAD	ESTRUCTURA CENSO	% OCUPACION	Nº CICLOS/ AÑO	DURACION CRIANZA (días)	INTERVALO ENTRE CRIANZAS (días)	% MORTALIDAD	Nº BROILERS PARA SACRIFICIO	PESO DE SACRIFICIO
HUESCA	3 (5.000 - 9.999)	4	34.100	32.054	94,00	4,85	44,50	24,50	4,75	173.073	2,58
	4 (10.000-19.999)	23	335.700	317.237	94,50	5,25	45,50	22,25	4,50	1.677.216	2,42
	5 (20.000-39.999)	52	1.474.553	1.425.450	96,67	5,11	45,33	20,92	4,43	6.479.843	2,43
	6 (≥40.0000)	63	4.502.880	4.103.475	91,13	5,23	45,32	21,45	4,14	18.519.773	2,49
TOTAL HUESCA		**142**	**6.347.233**	**5.878.215**	**93,23**	**5,19**	**45,34**	**21,37**	**4,27**	**26.849.905**	**2,46**
TERUEL	3 (5.000 - 9.999)	2	17.000	17.000	100,00	4,50	48,00	30,00	4,20	75.556	2,80
	4 (10.000-19.999)	21	291.700	270.318	92,67	4,90	47,33	26,67	4,37	1.249.600	2,71
	5 (20.000-39.999)	33	891.040	849.428	95,33	5,03	47,00	25,00	4,50	3.893.094	2,62
	6 (≥40.0000)	25	1.733.734	1.606.131	92,64	4,97	47,29	25,29	4,55	7.510.502	2,72
TOTAL TERUEL		**81**	**2.933.474**	**2.742.878**	**94,03**	**4,95**	**47,24**	**25,71**	**4,48**	**12.728.752**	**2,69**
ZARAGOZA	3 (5.000 - 9.999)	5	35.000	34.125	97,50	4,85	44,50	24,50	4,75	154.791	2,58
	4 (10.000-19.999)	28	396.042	384.953	97,20	5,26	46,80	22,20	3,16	2.248.100	2,37
	5 (20.000-39.999)	68	1.928.504	1.735.846	90,01	5,31	44,89	21,53	4,06	8.908.328	2,43
	6 (≥40.0000)	78	5.055.197	4.779.567	95,49	5,40	45,11	21,06	4,62	23.913.902	2,45
TOTAL ZARAGOZA		**179**	**7.414.743**	**6.934.492**	**93,41**	**5,31**	**45,18**	**21,55**	**4,22**	**35.225.121**	**2,44**
TOTAL ARAGON		**402**	**16.695.450**	**15.555.585**	**93,45**	**5,21**	**45,60**	**22,19**	**4,28**	**74.803.778**	**2,49**

RAZAS ARAGONESAS DE GANADO. AÑO 2012

ESPECIE	RAZA	MACHOS LIBRO GENEALOGICO	HEMBRAS LIBRO GENEALOGICO	CENSO LIBRO GENEALOGICO	TAMAÑO MEDIO DE LOS REBAÑOS	CENSO TOTAL ESTIMADO	PELIGRO DE EXTINCION
BOVINO	PIRENAICA (2012)	79	1.242	1.321	42	2.000	NO
	PARDA DE MONTAÑA (2012)	4.889	24.488	29.377	60	30.000	NO
	SERRANA (2011)	20	325	345	108	390	SI
OVINO	RASA ARAGONESA (2011)	13.273	430.853	444.126	849	1.200.000	NO
	OJINEGRA DE TERUEL (2011)	635	31.025	31.660	578	35.000	NO
	ROYA BILBILITANA (2012)	524	23.264	23.788	541	27.000	SI
	ANSOTANA (2012)	208	4.868	5.076	700	7.500	SI
	CHURRA TENSINA (2012)	289	8.943	9.232	378	9.500	SI
	XISQUETA (2011)	595	18.085	18.680	404	25.000	SI
	MAELLANA (2012)	188	5.903	6.091	521	6.420	SI
	CARTERA (2011)	236	8.834	9.070	539	9.658	SI
	MERINA DE LOS M. U. (2012)	240	6.000	6.240	700	20.000	SI
	SALZ (2012)	486	9.040	9.526	800	15.000 a 16.000	SI
CAPRINO	PIRENAICA (2012)	94	1.563	1.657	74	1.716	SI
	MONCAINA (2011)	180	2.488	2.668	77	2.880	SI
EQUINO	HISPANO BRETON (2012)	25	371	396	17	700	SI
AVIAR	SOBRARBE (2012)	116	511	627	21	1.200	SI
	PAVO OSCENSE (2012)	13	30	43	3	100	SI
	SERRANA DE TERUEL(2012)	200	1.700	1.900	17	1.900	SI
CANINA	MASTIN DEL PIRINEO* (2012)	251	240	491	1 a 2	2.500	NO
	CAN DE CHIRA (2012)	27	21	48	1 a 2	100	SI

* CENSO LIBRO NACIONAL Y CENSO ESTIMADO INTERNACIONAL

RAZAS ARAGONESAS DE GANADO. AÑO 2013

ESPECIE	RAZA	ARAGON							RESTO DE CC.AA						
		REPRODUCTORES			TOTAL ANIMALES			Nº REBAÑOS	REPRODUCTORES			TOTAL ANIMALES			Nº REBAÑOS
		HEMBRAS	MACHOS	TOTAL	HEMBRAS	MACHOS	TOTAL		HEMBRAS	MACHOS	TOTAL	HEMBRAS	MACHOS	TOTAL	
BOVINO	PIRENAICA (2013)	1.280	73	**1.353**	2.550	408	**2.958**	49	18.662	921	**19.583**	31.741	4.823	**36.564**	949
	PARDA DE MONTAÑA (2012)	24.488	4.889	**29.377**	25.403	5.598	**31.001**	408	12.308	1.126	**13.434**	14.677	1.834	**16.511**	377
	SERRANA (2012)	323	17	**340**	365	37	**402**	3							
OVINO	RASA ARAGONESA (2012)	440.628	12.894	**453.522**	487.104	56.674	**543.778**	550	13.447	288	**13.735**	13.910	578	**14.488**	22
	OJINEGRA DE TERUEL (2012)	30.668	564	**31.232**	30.668	564	**31.232**	54	150	5	**155**	150	5	**155**	1
	ROYA BILBILITANA (2012)	23.264	524	**23.788**	25.086	1.015	**26.101**	43	13.322	262	**13.584**	14.850	660	**15.510**	26
	ANSOTANA (2013)	5.297	209	**5.506**	6.347	844	**7.191**	12							
	CHURRA TENSINA (2013)	9.579	289	**9.868**	9.999	305	**10.304**	28							
	XISQUETA (2012)	17.404	493	**17.897**	19.897	549	**20.446**	31	17.144	527	**17.671**	18.859	659	**19.518**	60
	MAELLANA (2013)	6.698	204	**6.902**	6.698	204	**6.902**	12	698	19	**717**	698	19	**717**	1
	CARTERA (2013)	8.487	210	**8.697**	9.201	245	**9.446**	15							
	MERINA DE LOS M. U. (2013)	6.000	240	**6.240**	6.000	240	**6.240**	9							
	SALZ (2012)	4.911	210	**5.121**	10.000	230	**10.230**	4							
CAPRINO	PIRENAICA (2013)	1.394	86	**1.480**	1.426	95	**1.521**	22	84	8	**92**	96	10	**106**	2
	MONCAINA (2013)	2.275	164	**2.439**	2.513	180	**2.693**	47							
AVIAR	SOBRARBE (2013)	428	109	**537**	428	109	**537**	29							
	PAVO OSCENSE (2013)	35	13	**48**			**100**	13							
	SERRANA DE TERUEL(2013)	1.700	200	**1.900**	1.700	200	**1.900**	72							
CANINA	MASTIN DEL PIRINEO* (2013)	186	173	**359**	186	173	**359**				**2.300**			**2.300**	
	CAN DE CHIRA (2013)	22	26	**48**	22	26	**48**								

ASPECTOS TÉCNICO ECONÓMICOS DE LA GANADERÍA ARAGONESA I
(Tendencias evolutivas de las explotaciones, estructura productiva y evolución económica)

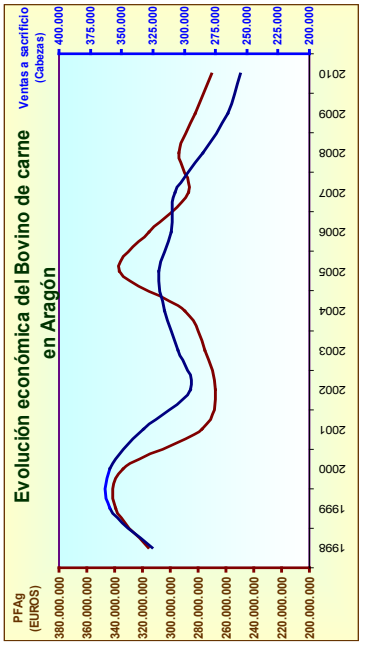

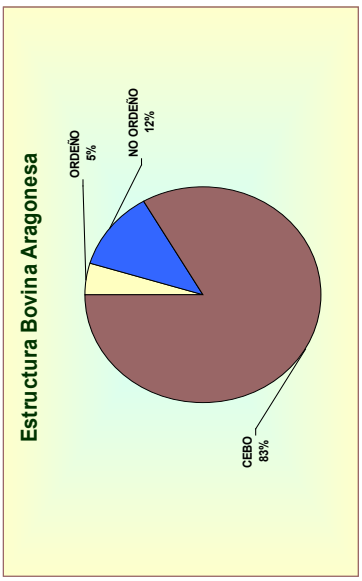

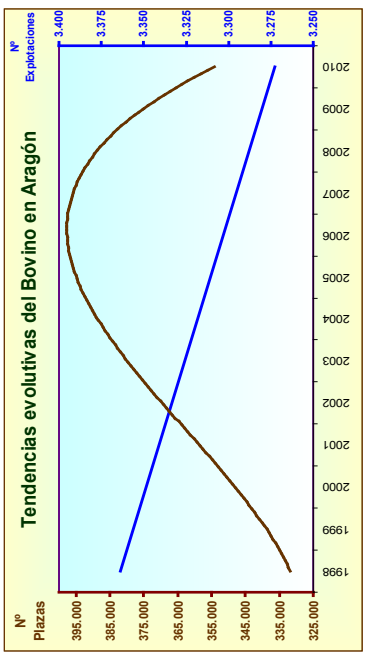

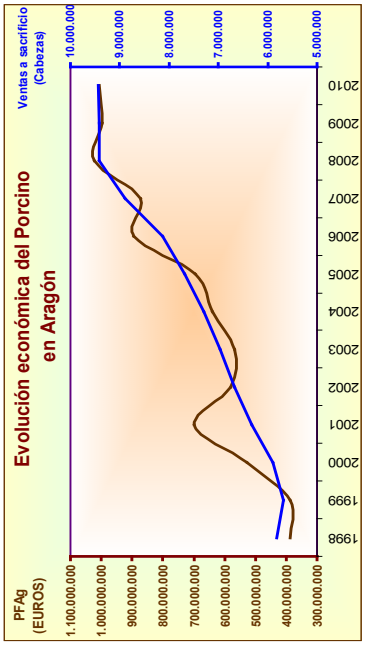

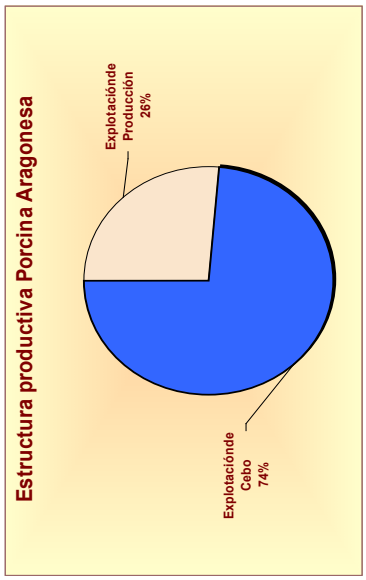

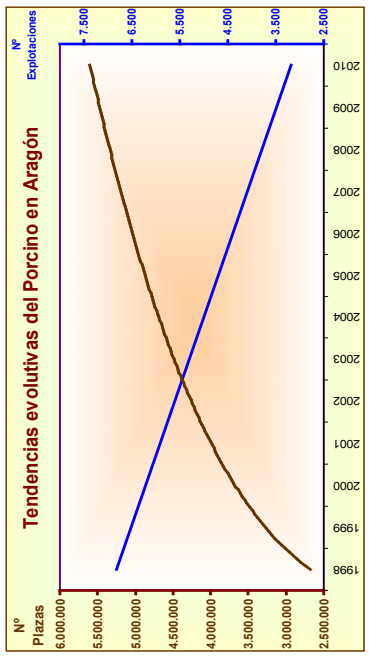

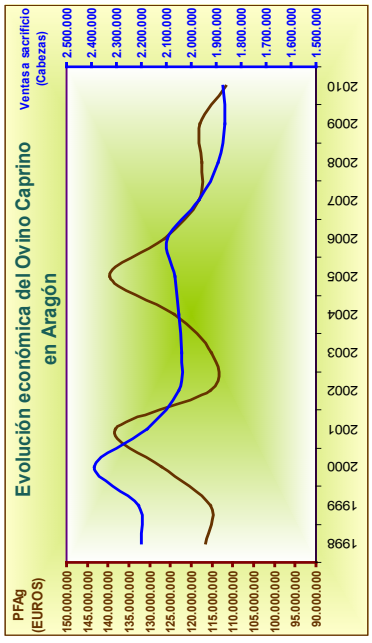

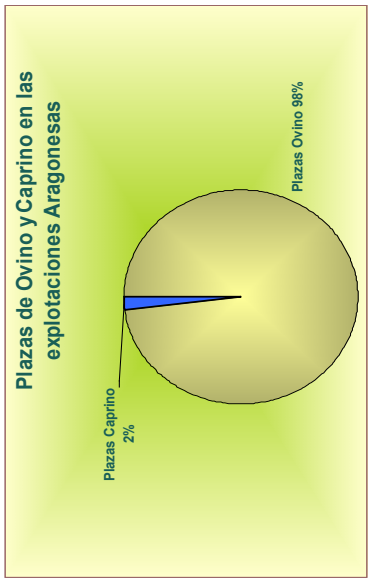

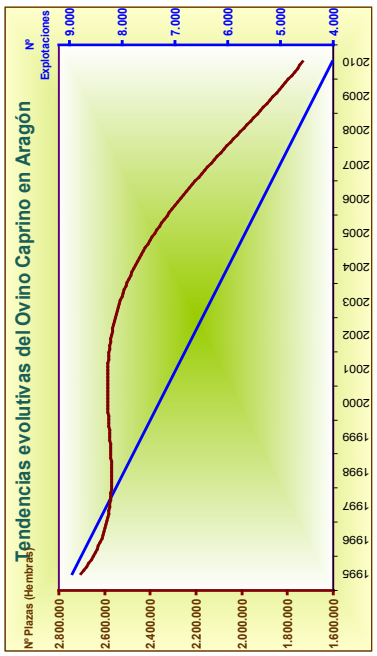

ASPECTOS TÉCNICO ECONÓMICOS DE LA GANADERÍA ARAGONESA II
(Tendencias evolutivas de las explotaciones, estructura productiva y evolución económica)

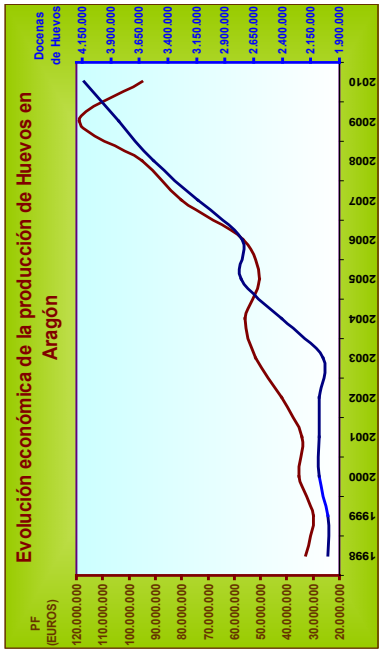

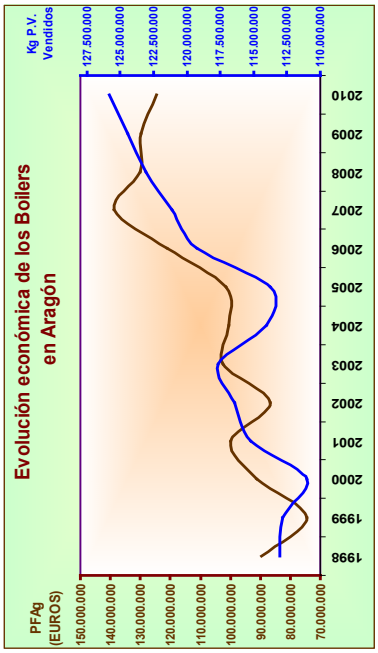

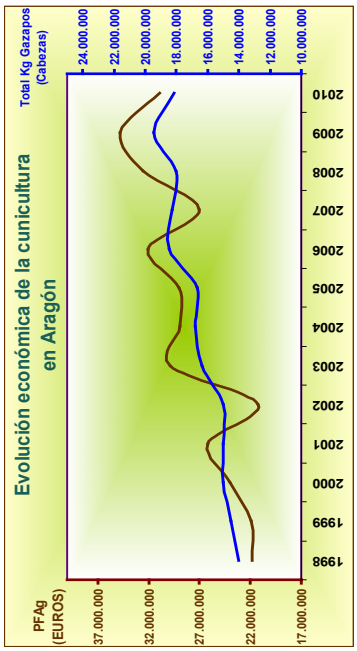

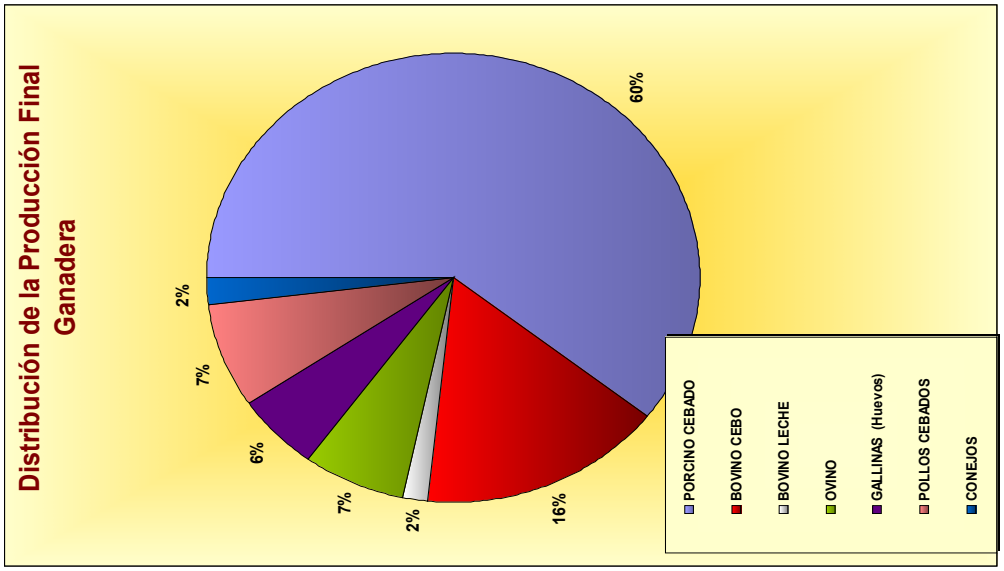

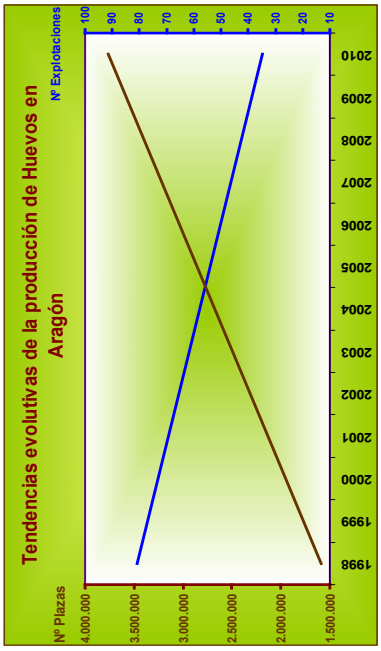

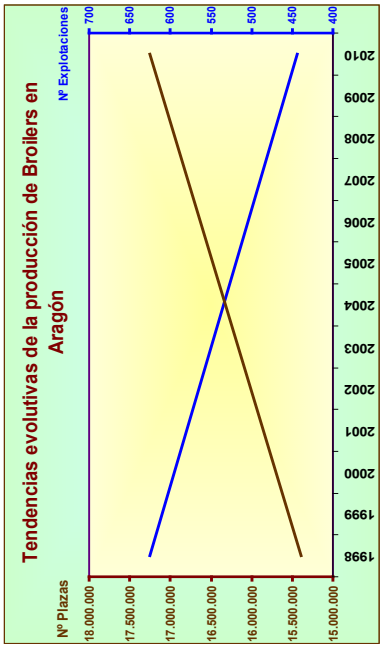

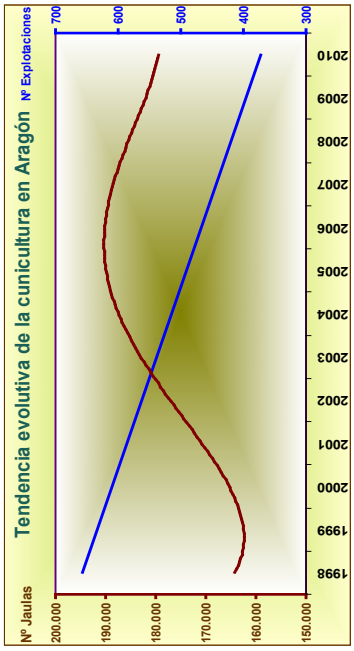

XI PRODUCCIONES GANADERAS

- Introducción.
- Movimiento Comercial Pecuario (ventas de ganado).
- Movimiento Comercial Pecuario (salidas de ganado).
- Sacrificio de Ganado en Mataderos de Aragón.
- Producciones de Miel y Cera.
- Producciones de Huevos.
- Producciones de Lana.
- Produccion de Leche.
- Producción de Estiércoles.

Análisis Sectoriales:

- El porcino de cebo en Aragón.
- Producción de lechones en Aragón.
- Resultados económicos 2005-2009 del productor porcino en Aragón.
- Coyuntura actual del sector porcino aragonés.

MOVIMIENTO COMERCIAL PECUARIO - TRANSACCIONES DE GANADO PARA VIDA

En el se detallan las compras y ventas de ganado realizadas en nuestra Comunidad Autónoma con el resto del mundo.
Los datos se facilitan con desagregación provincial, anual, destinos (vida o sacrificio) y tipología de animal (variable según especies). La fuente utilizada para la obtención de la información es el Registro de Movimientos Ganaderos (REMO) en periodos anuales.

SACRIFICIO EN MATADEROS

Se incluye la información estadística sobre la producción de carne procedente del sacrificio de ganado bovino, ovino, caprino, equino, aves y conejos; consta de número de cabezas de cada clase y peso de canal. La referencia geográfica es el territorio aragonés.
Se aplica una metodología consistente en encuestar mensualmente una muestra representativa de los establecimientos que sacrifican ganado (mataderos e industrias cárnicas) y en una encuesta complementaria anual a los mataderos no investigados mensualmente, esta información se complementa con los datos de sacrificio fuera de los mataderos.
Además, la información procedente de las encuestas se contrasta con los partes de sacrificio mensuales de mataderos.

LECHE

Se estudia el ganado vacuno, ovino y caprino. La metodología utilizada es la establecida por el Ministerio para todo el Estado Español. La fuente son los partes trimestrales de leche, en ellos se toma el censo de vacas, ovejas y cabras ordeñadas en ese periodo del año.
Se registran los datos correspondientes al destino de la leche obtenida, tanto consumida o transformada en la explotación como la comercializada en venta directa a los consumidores o a las centrales lecheras e industrias.

LANA, MIEL, CERA, HUEVOS Y ESTIERCOL (Otras Producciones Ganaderas)

La producción de lana y el precio viene dada provincialmente diferenciando lana negra y lana blanca.
La producción de miel y cera se clasifica según categorías dependiendo del número de colmenas, desde explotación familiar a actividad principal.
El precio de la miel se da según el tipo de venta, en explotación o mercado (al “por mayor”) y en función de la variedad.
Se presenta la producción de huevos por especies y tipologías de explotación.
La producción de huevos de gallina, para consumo se expresa en miles de docenas, diferenciando el consumo en fresco y para industria.
Producción potencial de estiércol de la ganadería aragonesa, por especie y tipología.

PERIODO 01-2012 / 12-2012		MOVIMIENTO COMERCIAL PECUARIO DE GANADO VACUNO VENTAS DE GANADO										
ORIGEN		DESTINO								TOTAL VENTAS		
		DESTINO DE LAS VENTAS EN ARAGÓN						RESTO DE CC.AA. Y PAISES				
PROVINCIA	TIPOLOGÍA	HUESCA		TERUEL		ZARAGOZA						
		SACRIFICIO	VIDA	SACRIFICIO	VIDA	SACRIFICIO	VIDA	SACRIFICIO	VIDA	SACRIFICIO	VIDA	TOTAL
HUESCA	Terneras	71.038	39.310	432	0	2.999	4.138	23.313	98.384	**97.782**	**141.832**	**239.614**
	Novilla Carne											
	Novilla Leche											
	Vaca Carne											
	Vaca Leche	23.132	20.358	16	0	615	2.292	7.731	30.472	**31.494**	**53.122**	**84.616**
	Añojo	10.468	827	0	0	29	31	844	3.338	**11.341**	**4.196**	**15.537**
	Sementales y Bueyes	240	252	0	0	6	29	112	221	**358**	**502**	**860**
TOTAL HUESCA		**104.878**	**60.747**	**448**	**0**	**3.649**	**6.490**	**32.000**	**132.415**	**140.975**	**199.652**	**340.627**
TERUEL	Terneras	302	193	14.996	519	1.048	4.286	2.188	13.436	**18.534**	**18.434**	**36.968**
	Novilla Carne											
	Novilla Leche											
	Vaca Carne											
	Vaca Leche	88	54	1.941	1.995	201	32	1.325	4.417	**3.555**	**6.498**	**10.053**
	Añojo	0	59	1.851	32	19	0	396	639	**2.266**	**730**	**2.996**
	Sementales y Bueyes	0	51	95	42	3	1	60	178	**158**	**272**	**430**
TOTAL TERUEL		**390**	**357**	**18.883**	**2.588**	**1.271**	**4.319**	**3.969**	**18.670**	**24.513**	**25.934**	**50.447**
ZARAGOZA	Terneras	1.161	1.603	319	0	8.445	5.389	5.051	23.158	**14.976**	**30.150**	**45.126**
	Novilla Carne											
	Novilla Leche											
	Vaca Carne											
	Vaca Leche	572	306	38	0	2.301	5.259	6.089	5.693	**9.000**	**11.258**	**20.258**
	Añojo	111	219	44	0	848	87	931	1.555	**1.934**	**1.861**	**3.795**
	Sementales y Bueyes	14	110	13	5	41	63	157	285	**225**	**463**	**688**
TOTAL ZARAGOZA		**1.858**	**2.238**	**414**	**5**	**11.635**	**10.798**	**12.228**	**30.691**	**26.135**	**43.732**	**69.867**
ARAGÓN	Terneras	72.501	41.106	15.747	519	12.492	13.813	30.552	134.978	**131.292**	**190.416**	**321.708**
	Novilla Carne											
	Novilla Leche											
	Vaca Carne											
	Vaca Leche	23.792	20.718	1.995	1.995	3.117	7.583	15.145	40.582	**44.049**	**70.878**	**114.927**
	Añojo	10.579	1.105	1.895	32	896	118	2.171	5.532	**15.541**	**6.787**	**22.328**
	Sementales y Bueyes	254	413	108	47	50	93	329	684	**741**	**1.237**	**1.978**
TOTAL ARAGÓN		**107.126**	**63.342**	**19.745**	**2.593**	**16.555**	**21.607**	**48.197**	**181.776**	**191.623**	**269.318**	**460.941**

PERIODO 01-2013 / 12-2013		MOVIMIENTO COMERCIAL PECUARIO DE GANADO VACUNO VENTAS DE GANADO										
ORIGEN		DESTINO								TOTAL VENTAS		
		DESTINO DE LAS VENTAS EN ARAGÓN						RESTO DE CC.AA. Y PAISES				
PROVINCIA	TIPOLOGÍA	HUESCA		TERUEL		ZARAGOZA						
		VIDA	SACRI-FICIO	VIDA	SACRI-FICIO	VIDA	SACRI-FICIO	VIDA	SACRI-FICIO	VIDA	SACRI-FICIO	TOTAL
HUESCA	Terneras	96.721	25.041	728	12	2.429	2.293	25.694	82.602	125.572	109.948	**235.520**
	Novilla Carne	1.750	11.190	5		6	1.313	1.731	7.516	3.492	20.019	**23.511**
	Novilla Leche	372	70					156	647	528	717	**1.245**
	Vaca Carne	10.722	488			31	19	626	1.363	11.379	1.870	**13.249**
	Vaca Leche	61	12					142	1.800	203	1.812	**2.015**
	Añojo	676	23.606		43	11	5.412	5.286	38.954	5.973	68.015	**73.988**
	Sementales y Bueyes	267	217			5	59	112	259	384	535	**919**
TOTAL HUESCA		**110.569**	**60.624**	**733**	**55**	**2.482**	**9.096**	**33.747**	**133.141**	**147.531**	**202.916**	**350.447**
TERUEL	Terneras	504	265	16.467	445	1.246	1.347	2.518	8.441	20.735	10.498	**31.233**
	Novilla Carne		154	144	830		46	74	2.295	218	3.325	**3.543**
	Novilla Leche			1	10			0	10	1	20	**21**
	Vaca Carne		58	1.870	11	33		325	641	2.228	710	**2.938**
	Vaca Leche			2				1	67	3	67	**70**
	Añojo		69	166	422	4	2.302	404	7.134	574	9.927	**10.501**
	Sementales y Bueyes		49	83	43		1	100	191	183	284	**467**
TOTAL TERUEL		**504**	**595**	**18.733**	**1.761**	**1.283**	**3.696**	**3.422**	**18.779**	**23.942**	**24.831**	**48.773**
ZARAGOZA	Terneras	1.483	1.447	439	10	12.273	2.897	4.894	14.080	19.089	18.434	**37.523**
	Novilla Carne	118	281	14		237	3.373	1.728	2.605	2.097	6.259	**8.356**
	Novilla Leche		8			190	16	3.584	142	3.774	166	**3.940**
	Vaca Carne	193	32	7		1.091	77	319	390	1.610	499	**2.109**
	Vaca Leche		1	3		135		644	1.070	782	1.071	**1.853**
	Añojo	17	1.247	17	138	241	5.114	1.945	11.797	2.220	18.296	**20.516**
	Sementales y Bueyes	6	28	12		119	96	113	176	250	300	**550**
TOTAL ZARAGOZA		**1.817**	**3.044**	**492**	**148**	**14.286**	**11.573**	**13.227**	**30.260**	**29.822**	**45.025**	**74.847**
ARAGÓN	Terneras	98.708	26.753	17.634	467	15.948	6.537	33.106	105.123	165.396	138.880	**304.276**
	Novilla Carne	1.868	11.625	163	830	243	4.732	3.533	12.416	5.807	29.603	**35.410**
	Novilla Leche	372	78	1	10	190	16	3.740	799	4.303	903	**5.206**
	Vaca Carne	10.915	578	1.877	11	1.155	96	1.270	2.394	15.217	3.079	**18.296**
	Vaca Leche	61	13	5	0	135	0	787	2.937	988	2.950	**3.938**
	Añojo	693	24.922	183	603	256	12.828	7.635	57.885	8.767	96.238	**105.005**
	Sementales y Bueyes	273	294	95	43	124	156	325	626	817	1.119	**1.936**
TOTAL ARAGÓN		**112.890**	**64.263**	**19.958**	**1.964**	**18.051**	**24.365**	**50.396**	**182.180**	**201.295**	**272.772**	**474.067**

PERIODO 01-2012 / 12-2012		MOVIMIENTO COMERCIAL PECUARIO DE GANADO OVINO VENTAS DE GANADO POR TIPOLOGÍA DE ANIMAL										
ORIGEN		DESTINO								TOTAL VENTAS		
		DESTINO DE LAS VENTAS EN ARAGÓN						RESTO DE CC.AA. Y PAISES				
PROVINCIA	TIPOLOGÍA	HUESCA		TERUEL		ZARAGOZA						
		SACRI-FICIO	VIDA	SACRI-FICIO	VIDA	SACRI-FICIO	VIDA	SACRI-FICIO	VIDA	SACRI-FICIO	VIDA	TOTAL
HUESCA	No Reprod. < 4meses	177.807	181.642	0	2.963	33.741	19.739	111.925	74.336	323.473	278.680	**602.153**
	No Reprod. 4 y 12 m	2.088	4.257	0	68	36	90	1.911	1.336	4.035	5.751	**9.786**
	Reproduc. Macho	636	1.329	0	35	75	46	661	453	1.372	1.863	**3.235**
	Reproduc. Hembra	19.631	101.891	0	228	5.951	3.487	15.484	8.099	41.066	113.705	**154.771**
TOTAL HUESCA		**200.162**	**289.119**	**0**	**3.294**	**39.803**	**23.362**	**129.981**	**84.224**	**369.946**	**399.999**	**769.945**
TERUEL	No Reprod. < 4meses	10.536	15.805	40.788	179.296	87.421	25.844	146.630	177.300	285.375	398.245	**683.620**
	No Reprod. 4 y 12 m	155	367	166	1.523	712	535	397	799	1.430	3.224	**4.654**
	Reproduc. Macho	115	45	16	901	1.043	128	191	357	1.365	1.431	**2.796**
	Reproduc. Hembra	5.131	1.687	55	36.952	48.153	4.337	27.465	12.366	80.804	55.342	**136.146**
TOTAL TERUEL		**15.937**	**17.904**	**41.025**	**218.672**	**137.329**	**30.844**	**174.683**	**190.822**	**368.974**	**458.242**	**827.216**
ZARAGOZA	No Reprod. < 4meses	12.272	28.058	1.334	26.074	351.064	85.627	188.705	83.983	553.375	223.742	**777.117**
	No Reprod. 4 y 12 m	365	477	43	564	845	3.615	1.150	1.736	2.403	6.392	**8.795**
	Reproduc. Macho	78	139	0	162	258	655	261	61	597	1.017	**1.614**
	Reproduc. Hembra	4.029	7.935	31	4.259	9.294	47.270	4.149	3.144	17.503	62.608	**80.111**
TOTAL ZARAGOZA		**16.744**	**36.609**	**1.408**	**31.059**	**361.461**	**137.167**	**194.265**	**88.924**	**573.878**	**293.759**	**867.637**
ARAGÓN	No Reprod. < 4meses	200.615	225.505	42.122	208.333	472.226	131.210	447.260	335.619	1.162.223	900.667	**2.062.890**
	No Reprod. 4 y 12 m	2.608	5.101	209	2.155	1.593	4.240	3.458	3.871	7.868	15.367	**23.235**
	Reproduc. Macho	829	1.513	16	1.098	1.376	829	1.113	871	3.334	4.311	**7.645**
	Reproduc. Hembra	28.791	111.513	86	41.439	63.398	55.094	47.098	23.609	139.373	231.655	**371.028**
TOTAL ARAGÓN		**232.843**	**343.632**	**42.433**	**253.025**	**538.593**	**191.373**	**498.929**	**363.970**	**1.312.798**	**1.152.000**	**2.464.798**

* Sólo se han contabilizado los movimientos pecuarios de producción reproducción y a matadero, no contemplándose los movimientos a pastos o a centros de tipificación

PERIODO 01-2013 / 12-2013		MOVIMIENTO COMERCIAL PECUARIO DE GANADO OVINO VENTAS DE GANADO POR TIPOLOGÍA DE ANIMAL										
ORIGEN		DESTINO								TOTAL VENTAS		
		DESTINO DE LAS VENTAS EN ARAGÓN						RESTO DE CC.AA. Y PAISES				
PROVINCIA	TIPOLOGÍA	HUESCA		TERUEL		ZARAGOZA						
		SACRI-FICIO	VIDA	SACRI-FICIO	VIDA	SACRI-FICIO	VIDA	SACRI-FICIO	VIDA	SACRI-FICIO	VIDA	TOTAL
HUESCA	No Reprod. < 4meses	192.020	211.287	4.122	0	10.033	46.842	74.905	88.694	281.080	346.823	**627.903**
	No Reprod. 4 y 12 m	6.000	3.612	121	0	203	876	3.172	2.088	9.496	6.576	**16.072**
	Reproduc. Macho	1.430	448	2	0	21	28	79	342	1.532	818	**2.350**
	Reproduc. Hembra	108.803	21.943	141	0	932	5.601	8.862	12.238	118.738	39.782	**158.520**
TOTAL HUESCA		**308.253**	**237.290**	**4.386**	**0**	**11.189**	**53.347**	**87.018**	**103.362**	**410.846**	**393.999**	**804.845**
TERUEL	No Reprod. < 4meses	19.316	17.026	201.703	55.458	44.750	84.749	153.744	161.416	419.513	318.649	**738.162**
	No Reprod. 4 y 12 m	494	39	4.237	1.530	393	656	106	605	5.230	2.830	**8.060**
	Reproduc. Macho	19	130	667	11	112	501	258	568	1.056	1.210	**2.266**
	Reproduc. Hembra	350	6.673	30.647	216	2.475	33.169	11.592	29.464	45.064	69.522	**114.586**
TOTAL TERUEL		**20.179**	**23.868**	**237.254**	**57.215**	**47.730**	**119.075**	**165.700**	**192.053**	**470.863**	**392.211**	**863.074**
ZARAGOZA	No Reprod. < 4meses	25.693	18.168	31.228	556	77.811	311.759	88.800	185.770	223.532	516.253	**739.785**
	No Reprod. 4 y 12 m	830	506	1.643	24	1.946	15.582	3.232	11.334	7.651	27.446	**35.097**
	Reproduc. Macho	233	123	97	0	749	229	182	86	1.261	438	**1.699**
	Reproduc. Hembra	8.704	5.870	4.204	119	40.360	11.991	7.025	6.186	60.293	24.166	**84.459**
TOTAL ZARAGOZA		**35.460**	**24.667**	**37.172**	**699**	**120.866**	**339.561**	**99.239**	**203.376**	**292.737**	**568.303**	**861.040**
ARAGÓN	No Reprod. < 4meses	237.029	246.481	237.053	56.014	132.594	443.350	317.449	435.880	924.125	1.181.725	**2.105.850**
	No Reprod. 4 y 12 m	7.324	4.157	6.001	1.554	2.542	17.114	6.510	14.027	22.377	36.852	**59.229**
	Reproduc. Macho	1.682	701	766	11	882	758	519	996	3.849	2.466	**6.315**
	Reproduc. Hembra	117.857	34.486	34.992	335	43.767	50.761	27.479	47.888	224.095	133.470	**357.565**
TOTAL ARAGÓN		**363.892**	**285.825**	**278.812**	**57.914**	**179.785**	**511.983**	**351.957**	**498.791**	**1.174.446**	**1.354.513**	**2.528.959**

PERIODO 01-2012 / 12-2012		MOVIMIENTO COMERCIAL PECUARIO DE GANADO CAPRINO VENTAS DE GANADO POR TIPOLOGIA DE ANIMAL										
ORIGEN		DESTINO								TOTAL VENTAS		
		DESTINO DE LAS VENTAS EN ARAGÓN						RESTO DE CC.AA. Y PAISES				
PROVINCIA	TIPOLOGÍA	HUESCA		TERUEL		ZARAGOZA						
		SACRI-FICIO	VIDA	SACRI-FICIO	VIDA	SACRI-FICIO	VIDA	SACRI-FICIO	VIDA	SACRI-FICIO	VIDA	TOTAL
HUESCA	No Reprod. < 4meses	1.549	4.874	6	0	38	46	659	1.755	2.252	6.675	**8.927**
	No Reprod. 4 y 12 m	57	189	0	0	0	0	23	17	80	206	**286**
	Reproduc. Macho	2.777	430	13	0	10	64	663	678	3.463	1.172	**4.635**
	Reproduc. Hembra	266	60		0	14	5	41	3	321	68	**389**
TOTAL HUESCA		**4.649**	**5.553**	**19**	**0**	**62**	**115**	**1.386**	**2.453**	**6.116**	**8.121**	**14.237**
TERUEL	No Reprod. < 4meses	71	71	437	1.009	62	103	511	1.711	1.081	2.894	**3.975**
	No Reprod. 4 y 12 m	0	0	28	0	60	0	0	6	88	6	**94**
	Reproduc. Macho	5	148	1.027	0	316	1.034	341	820	1.689	2.002	**3.691**
	Reproduc. Hembra	2		60	0	9	14	5	53	76	67	**143**
TOTAL TERUEL		**78**	**219**	**1.552**	**1.009**	**447**	**1.151**	**857**	**2.590**	**2.934**	**4.969**	**7.903**
ZARAGOZA	No Reprod. < 4meses	236	0	4	17	63	557	201	2.255	504	2.829	**3.333**
	No Reprod. 4 y 12 m	4	0	1	0	3	11	0	20	8	31	**39**
	Reproduc. Macho	247	24	13	4	582	25	66	89	908	142	**1.050**
	Reproduc. Hembra	19	0	5	0	90	14	5	10	119	24	**143**
TOTAL ZARAGOZA		**506**	**24**	**23**	**21**	**738**	**607**	**272**	**2.374**	**1.539**	**3.026**	**4.565**
ARAGÓN	No Reprod. < 4meses	1.856	4.945	447	1.026	163	706	1.371	5.721	3.837	12.398	**16.235**
	No Reprod. 4 y 12 m	61	189	29	0	63	11	23	43	176	243	**419**
	Reproduc. Macho	3.029	602	1.053	4	908	1.123	1.070	1.587	6.060	3.316	**9.376**
	Reproduc. Hembra	287	60	65	0	113	33	51	66	516	159	**675**
TOTAL ARAGÓN		**5.233**	**5.796**	**1.594**	**1.030**	**1.247**	**1.873**	**2.515**	**7.417**	**10.589**	**16.116**	**26.705**

PERIODO 01-2013 / 12-2013		MOVIMIENTO COMERCIAL PECUARIO DE GANADO CAPRINO VENTAS DE GANADO POR TIPOLOGIA DE ANIMAL										
ORIGEN		DESTINO								TOTAL VENTAS		
		DESTINO DE LAS VENTAS EN ARAGÓN						RESTO DE CC.AA. Y PAISES				
PROVINCIA	TIPOLOGÍA	HUESCA		TERUEL		ZARAGOZA						
		SACRI-FICIO	VIDA	SACRI-FICIO	VIDA	SACRI-FICIO	VIDA	SACRI-FICIO	VIDA	SACRI-FICIO	VIDA	TOTAL
HUESCA	No Reprod. < 4meses	1.377	6.204	0	0	1	164	454	1.204	1.832	7.572	**9.404**
	No Reprod. 4 y 12 m	366	64	0	0	9	0	20	51	395	115	**510**
	Reproduc. Macho	304	66	0	0	21	0	36	4	361	70	**431**
	Reproduc. Hembra	2.358	591	0	0	47	117	520	474	2.925	1.182	**4.107**
TOTAL HUESCA		**4.405**	**6.925**	**0**	**0**	**78**	**281**	**1.030**	**1.733**	**5.513**	**8.939**	**14.452**
TERUEL	No Reprod. < 4meses	33	99	1.748	1.043	82	1.092	270	1.663	2.133	3.897	**6.030**
	No Reprod. 4 y 12 m	0	97	162	78		11	6	1	168	187	**355**
	Reproduc. Macho	6	10	27	0	3	6	29	12	65	28	**93**
	Reproduc. Hembra	35	151	586	13	65	440	252	649	938	1.253	**2.191**
TOTAL TERUEL		**74**	**357**	**2.523**	**1.134**	**150**	**1.549**	**557**	**2.325**	**3.304**	**5.365**	**8.669**
ZARAGOZA	No Reprod. < 4meses	1.695	73	118	8	120	4.067	238	1.705	2.171	5.853	**8.024**
	No Reprod. 4 y 12 m	0	0	0	0	19	55	0	97	19	152	**171**
	Reproduc. Macho	29	6	8	0	124	15	19	19	180	40	**220**
	Reproduc. Hembra	133	46	115	0	567	86	386	158	1.201	290	**1.491**
TOTAL ZARAGOZA		**1.857**	**125**	**241**	**8**	**830**	**4.223**	**643**	**1.979**	**3.571**	**6.335**	**9.906**
ARAGÓN	No Reprod. < 4meses	3.105	6.376	1.866	1.051	203	5.323	962	4.572	6.136	17.322	**23.458**
	No Reprod. 4 y 12 m	366	161	162	78	28	66	26	149	582	454	**1.036**
	Reproduc. Macho	339	82	35	0	148	21	84	35	606	138	**744**
	Reproduc. Hembra	2.526	788	701	13	679	643	1.158	1.281	5.064	2.725	**7.789**
TOTAL ARAGÓN		**6.336**	**7.407**	**2.764**	**1.142**	**1.058**	**6.053**	**2.230**	**6.037**	**12.388**	**20.639**	**33.027**

PERIODO 01-2012 / 12-2012		MOVIMIENTO COMERCIAL PECUARIO DE GANADO PORCINO VENTAS DE GANADO POR TIPOLOGIA DE ANIMAL										
ORIGEN		DESTINO								TOTAL VENTAS		
		DESTINO DE LAS VENTAS EN ARAGÓN						RESTO DE CC.AA. Y PAISES				
		HUESCA		TERUEL		ZARAGOZA						
PROVINCIA	TIPOLOGÍA	SACRI-FICIO	VIDA	SACRI-FICIO	VIDA	SACRI-FICIO	VIDA	SACRI-FICIO	VIDA	SACRI-FICIO	VIDA	TOTAL
HUESCA	Cebo	19.880	708.318	266	643	4.058	218.101	95.052	4.001.154	119.256	4.928.216	**5.047.472**
	Lechones	3.048.649	948	39.637	0	285.216	16.085	473.019	46.516	3.846.521	63.549	**3.910.070**
	Recria/Transición	10.691	188	475	0	1.180	0	2.949	345	15.295	533	**15.828**
	Cerdas	6.402	742	530	28	2.251	21.752	5.179	47.645	14.362	70.167	**84.529**
	Reposición	44.729	22	2.389	0	18.388	0	22.391	66	87.897	88	**87.985**
	Verracos	143	0	0	0	13	38	208	449	364	487	**851**
TOTAL HUESCA		**3.130.494**	**710.218**	**43.297**	**671**	**311.106**	**255.976**	**598.798**	**4.096.175**	**4.083.695**	**5.063.040**	**9.146.735**
TERUEL	Cebo	0	0	5.965	418.495	2.545	79.261	19.003	1.097.820	27.513	1.595.576	**1.623.089**
	Lechones	173.029	0	661.301	1.656	98.543	8.257	202.191	8.631	1.135.064	18.544	**1.153.608**
	Recria/Transición	0	0	150	0	1.668		1.095	0	2.913	0	**2.913**
	Cerdas	0	0	1.080	6.729	1.310	10.572	589	11.045	2.979	28.346	**31.325**
	Reposición	808	0	3.617	0	4.899	0	4.288	0	13.612	0	**13.612**
	Verracos	0	0	3	76	7	71	4	33	14	180	**194**
TOTAL TERUEL		**173.837**		**672.116**	**426.956**	**108.972**	**98.161**	**227.170**	**1.117.529**	**1.182.095**	**1.642.646**	**2.824.741**
ZARAGOZA	Cebo	6.374	13.584	2.828	20.107	49.848	624.920	37.512	2.324.594	96.562	2.983.205	**3.079.767**
	Lechones	1.426.963	0	293.367	11	3.138.613	101.668	993.085	26.435	5.852.028	128.114	**5.980.142**
	Recria/Transición	40.251	0	4.410	0	57.255	228	28.494	16	130.410	244	**130.654**
	Cerdas	4.864	0	1.079	390	12.445	63.389	4.028	46.455	22.416	110.234	**132.650**
	Reposición	8.857	0	6.967	0	42.281	145	8.898	80	67.003	225	**67.228**
	Verracos	12	0	0	1	100	450	44	207	156	658	**814**
TOTAL ZARAGOZA		**1.487.321**	**13.584**	**308.651**	**20.509**	**3.300.542**	**790.800**	**1.072.061**	**2.397.787**	**6.168.575**	**3.222.680**	**9.391.255**
ARAGÓN	Cebo	26.254	721.902	9.059	439.245	56.451	922.282	151.567	7.423.568	243.331	9.506.997	**9.750.328**
	Lechones	4.648.641	948	994.305	1.667	3.522.372	126.010	1.668.295	81.582	10.833.613	210.207	**11.043.820**
	Recria/Transición	50.942	188	5.035	0	60.103	228	32.538	361	148.618	777	**149.395**
	Cerdas	11.266	742	2.689	7.147	16.006	95.713	9.796	105.145	39.757	208.747	**248.504**
	Reposición	54.394	22	12.973	0	65.568	145	35.577	146	168.512	313	**168.825**
	Verracos	155	0	3	77	120	559	256	689	534	1.325	**1.859**
TOTAL ARAGÓN		**4.791.652**	**723.802**	**1.024.064**	**448.136**	**3.720.620**	**1.144.937**	**1.898.029**	**7.611.491**	**11.434.365**	**9.928.366**	**21.362.731**

PERIODO 01-2013 / 12-2013		MOVIMIENTO COMERCIAL PECUARIO DE GANADO PORCINO VENTAS DE GANADO POR TIPOLOGIA DE ANIMAL										
ORIGEN		DESTINO								TOTAL VENTAS		
		DESTINO DE LAS VENTAS EN ARAGÓN						RESTO DE CC.AA. Y PAISES				
		HUESCA		TERUEL		ZARAGOZA						
PROVINCIA	TIPOLOGÍA	VIDA	SACRI-FICIO	VIDA	SACRI-FICIO	VIDA	SACRI-FICIO	VIDA	SACRI-FICIO	VIDA	SACRI-FICIO	TOTAL
HUESCA	Cebo	32.871	716.432	0	238	4.065	218.751	128.264	4.174.195	165.200	5.109.616	**5.274.816**
	Lechones	3.273.144	267	49.473	0	339.450	8.049	520.741	42.924	4.182.808	51.240	**4.234.048**
	Recria/Transición	10.037	316	1.930	0	2.806	133	5.496	1.239	20.269	1.688	**21.957**
	Cerdas	3.152	788	130	3.023	2.097	21.465	4.119	43.469	9.498	68.745	**78.243**
	Reposición	38.398	0	1.232	0	18.265	0	25.043	60	82.938	60	**82.998**
	Verracos	129	0	1	19	29	46	205	332	364	397	**761**
TOTAL HUESCA		**3.357.731**	**717.803**	**52.766**	**3.280**	**366.712**	**248.444**	**683.868**	**4.262.219**	**4.461.077**	**5.231.746**	**9.692.823**
TERUEL	Cebo	953	0	14.698	354.544	1.890	102.932	32.008	1.150.568	49.549	1.608.044	**1.657.593**
	Lechones	167.111	0	686.216	588	106.033	9.403	185.394	9.613	1.144.754	19.604	**1.164.358**
	Recria/Transición	26	0	490	0	1.436	0	1.252	0	3.204	0	**3.204**
	Cerdas	160	0	907	9.011	767	8.750	1.702	7.083	3.536	24.844	**28.380**
	Reposición	1.220	0	2.137	0	4.489	0	4.674	20	12.520	20	**12.540**
	Verracos		0	2	66	1	46	0	28	3	140	**143**
TOTAL TERUEL		**169.470**	**0**	**704.450**	**364.209**	**114.616**	**121.131**	**225.030**	**1.167.312**	**1.213.566**	**1.652.652**	**2.866.218**
ZARAGOZA	Cebo	9.551	18.774	1.274	11.108	48.876	755.006	55.027	2.255.428	114.728	3.040.316	**3.155.044**
	Lechones	1.573.932	0	345.628	20	3.281.377	103.897	1.006.801	29.971	6.207.738	133.888	**6.341.626**
	Recria/Transición	300	0	2.829	0	14.780	19	2.810	379	20.719	398	**21.117**
	Cerdas	1.371	37	1.086	4.297	8.956	53.417	3.914	41.840	15.327	99.591	**114.918**
	Reposición	6.036	0	7.335	16	44.206	192	8.214	410	65.791	618	**66.409**
	Verracos	5	0	4	50	78	309	49	238	136	597	**733**
TOTAL ZARAGOZA		**1.591.195**	**18.811**	**358.156**	**15.491**	**3.398.273**	**912.840**	**1.076.815**	**2.328.266**	**6.424.439**	**3.275.408**	**9.699.847**
ARAGÓN	Cebo	43.375	735.206	15.972	365.890	54.831	1.076.689	215.299	7.580.191	329.477	9.757.976	**10.087.453**
	Lechones	5.014.187	267	1.081.317	608	3.726.860	121.349	1.712.936	82.508	11.535.300	204.732	**11.740.032**
	Recria/Transición	10.363	316	5.249	0	19.022	152	9.558	1.618	44.192	2.086	**46.278**
	Cerdas	4.683	825	2.123	16.331	11.820	83.632	9.735	92.392	28.361	193.180	**221.541**
	Reposición	45.654	0	10.704	16	66.960	192	37.931	490	161.249	698	**161.947**
	Verracos	134	0	7	135	108	401	254	598	503	1.134	**1.637**
TOTAL ARAGÓN		**5.118.396**	**736.614**	**1.115.372**	**382.980**	**3.879.601**	**1.282.415**	**1.985.713**	**7.757.797**	**12.099.082**	**10.159.806**	**22.258.888**

PERIODO 01-2012 / 12-2012	MOVIMIENTO COMERCIAL PECUARIO DE GANADO VACUNO SALIDAS DE GANADO											
DESTINO	HUESCA			TERUEL			ZARAGOZA			ARAGON		
	ORIENTACIÓN		TOTAL	ORIENTACIÓN		TOTAL	ORIENTACIÓN		TOTAL	ORIENTACIÓN		TOTAL
	VIDA	SACRIFICIO		VIDA	SACRIFICIO		VIDA	SACRIFIO		VIDA	SACRIFIO	
Huesca	104.878	60.747	165.625	390	357	747	1.858	2.238	4.096	107.126	63.342	170.468
Teruel	448	0	448	18.883	2.588	21.471	414	5	419	19.745	2.593	22.338
Zaragoza	3.649	6.490	10.139	1.271	4.319	5.590	11.635	10.798	22.433	16.555	21.607	38.162
TOTAL C.A. de Aragón	108.975	67.237	176.212	20.544	7.264	27.808	13.907	13.041	26.948	143.426	87.542	230.968
C.A. de Andalucía	6	254	260	94	0	94	24	132	156	124	386	510
C.A. de Asturias	1	0	1	0	68	68	528	0	528	529	68	597
C.A. Islas Baleares	57	0	57	0	0	0	0	0	0	57	0	57
C.A. de Canarias	141	0	141	0	0	0	0	0	0	141	0	141
C.A. de Cantabria	128	177	305	2	11	13	181	36	217	311	224	535
C.A. de Castilla la Mancha	799	0	799	132	2	134	134	65	199	1.065	67	1.132
C.A. de Castilla y León	2.441	6.694	9.135	21	158	179	568	4.640	5.208	3.030	11.492	14.522
Barcelona	1.199	63.687	64.886	150	9.477	9.627	449	8.072	8.521	1.798	81.236	83.034
Gerona	531	21.067	21.598	90	2.338	2.428	77	1.973	2.050	698	25.378	26.076
Lerida	14.238	13.953	28.191	559	255	814	701	3.629	4.330	15.498	17.837	33.335
Tarragona	199	0	199	274	29	303	42	0	42	515	29	544
TOTAL C.A. de Cataluña	16.167	98.707	114.874	1.073	12.099	13.172	1.269	13.674	14.943	18.509	124.480	142.989
C.A. Galicia	82	619	701	0	63	63	1.947	1.064	3.011	2.029	1.746	3.775
C.A. de Extremadura	2	40	42	4	0	4	32	79	111	38	119	157
C.A. de la Rioja	151	1.362	1.513	10	70	80	735	849	1.584	896	2.281	3.177
C.A. de Madrid	2	296	298	0	18	18	6	183	189	8	497	505
Melilla	0	0	0	0	119	119	0	52	52	0	171	171
C.A. de Murcia	3	1	4		81	81	130	1	131	133	83	216
C.A. de Navarra	570	400	970	1	187	188	1.915	523	2.438	2.486	1.110	3.596
C.A. del País Vasco	66	1.797	1.863	26	2.059	2.085	368	2.211	2.579	460	6.067	6.527
C.A. Valenciana	466	11.436	11.902	2.168	3.279	5.447	375	4.063	4.438	3.009	18.778	21.787
TOTAL ESPAÑA	130.057	189.020	319.077	24.075	25.478	49.553	22.119	40.613	62.732	176.251	255.111	431.362
Francia	224	1.231	1.455	120	221	341	488	1.709	2.197	832	3.161	3.993
Italia	6.939	6.531	13.470	37	141	178	2.826	1.226	4.052	9.802	7.898	17.700
Irlanda	7	0	7	0	0	0	0	12	12	7	12	19
Grecia	343	9	352	38	0	38	34	0	34	415	9	424
Portugal	0	0	0	0	0	0	1	0	1	1	0	1
Argelia	158	205	363	0	19	19	0	0	0	158	224	382
Libano	1.284	1.573	2.857	42	75	117	403	93	496	1.729	1.741	3.470
Libia	584	977	1.561	0	0	0	196	79	275	780	1.056	1.836
Marruecos	1.321	0	1.321	201	0	201	68	0	68	1.590	0	1.590
Hungría	58	106	164	0	0	0	0	0	0	58	106	164
TOTAL	140.975	199.652	340.627	24.513	25.934	50.447	26.135	43.732	69.867	191.623	269.318	460.941

PERIODO 01-2013 / 12-2013	MOVIMIENTO COMERCIAL PECUARIO DE GANADO VACUNO SALIDAS DE GANADO											
DESTINO	HUESCA			TERUEL			ZARAGOZA			ARAGON		
	ORIENTACIÓN		TOTAL	ORIENTACIÓN		TOTAL	ORIENTACIÓN		TOTAL	ORIENTACIÓN		TOTAL
	VIDA	SACRIFICIO		VIDA	SACRIFICIO		VIDA	SACRIFIO		VIDA	SACRIFIO	
Huesca	110.569	60.624	171.193	504	595	1.099	1.817	3.044	4.861	112.890	64.263	177.153
Teruel	733	55	788	18.733	1.761	20.494	492	148	640	19.958	1.964	21.922
Zaragoza	2.482	9.096	11.578	1.283	3.696	4.979	14.286	11.573	25.859	18.051	24.365	42.416
TOTAL C.A. de Aragón	113.784	69.775	183.559	20.520	6.052	26.572	16.595	14.765	31.360	150.899	90.592	241.491
C.A. de Andalucía	6	0	6	92	0	92	31	0	31	129	0	129
C.A. de Asturias	6	72	78	0	61	61	532	0	532	538	133	671
C.A. Islas Baleares	42	29	71	0	0	0	0	0	0	42	29	71
C.A. de Canarias	114	0	114	0	0	0	0	0	0	114	0	114
C.A. de Cantabria	13	274	287	6	15	21	155	63	218	174	352	526
C.A. de Castilla la Mancha	598	22	620	104	0	104	487	47	534	1.189	69	1.258
C.A. de Castilla y León	2.199	5.465	7.664	30	216	246	826	2.138	2.964	3.055	7.819	10.874
Barcelona	2.302	59.311	61.613	386	9.642	10.028	401	9.852	10.253	3.089	78.805	81.894
Gerona	611	24.203	24.814	56	2.623	2.679	49	2.129	2.178	716	28.955	29.671
Lerida	14.680	11.528	26.208	1	371	372	1.158	3.108	4.266	15.839	15.007	30.846
Tarragona	0	0	0	147	33	180	52	5	57	199	38	237
TOTAL C.A. de Cataluña	17.593	95.042	112.635	590	12.669	13.259	1.660	15.094	16.754	19.843	122.805	142.648
C.A. de Extremadura	2	0	2	0	0	0	12	0	12	14	0	14
C.A. Galicia	124	1.368	1.492	0	0	0	2.124	446	2.570	2.248	1.814	4.062
C.A. de Madrid	0	163	163	0	172	172	22	285	307	22	620	642
Melilla	0	0	0	0	110	110	0	0	0	0	110	110
C.A. de Navarra	563	260	823	3	113	116	1.776	476	2.252	2.342	849	3.191
C.A. delñ País Vasco	103	1.527	1.630	0	1.885	1.885	465	3.353	3.818	568	6.765	7.333
C.A. de La Rioja	229	1.238	1.467	0	87	87	343	509	852	572	1.834	2.406
C.A. Valenciana	898	15.064	15.962	2.289	3.181	5.470	640	4.679	5.319	3.827	22.924	26.751
TOTAL ESPAÑA	136.274	190.299	326.573	23.634	24.561	48.195	25.668	41.855	67.523	185.576	256.715	442.291
Argelia	629	317	946	76	0	76	0	17	17	705	334	1.039
Bélgica	0	0	0	21	26	47	15	34	49	36	60	96
Francia	401	2.414	2.815	50	109	159	1.059	1.756	2.815	1.510	4.279	5.789
Irlanda	0	4	4	0	0	0	0	22	22	0	26	26
Italia	5.441	8.028	13.469	0	0	0	2.665	1.227	3.892	8.106	9.255	17.361
Líbano	498	457	955	24	76	100	60	37	97	582	570	1.152
Libia	1.349	1.185	2.534	0	46	46	18	0	18	1.367	1.231	2.598
Marruecos	2.921	0	2.921	137	0	137	314	0	314	3.372	0	3.372
Portugal	18	212	230	0	13	13	23	77	100	41	302	343
TOTAL	147.531	202.916	350.447	23.942	24.831	48.773	29.822	45.025	74.847	201.295	272.772	474.067

PERIODO 01-2012 / 12-2012	MOVIMIENTO COMERCIAL PECUARIO DE GANADO OVINO - CAPRINO SALIDAS DE GANADO											
DESTINO	HUESCA			TERUEL			ZARAGOZA			ARAGON		
	ORIENTACIÓN		TOTAL	ORIENTACIÓN		TOTAL	ORIENTACIÓN		TOTAL	ORIENTACIÓN		TOTAL
	VIDA	SACRIFICIO		VIDA	SACRIFICIO		VIDA	SACRIFIO		VIDA	SACRIFIO	
Huesca	293.768	205.715	**499.483**	17.982	16.156	**34.138**	37.115	16.768	**53.883**	348.865	238.639	**587.504**
Teruel	3.313	0	**3.313**	220.224	42.034	**262.258**	31.082	1.429	**32.511**	254.619	43.463	**298.082**
Zaragoza	23.424	39.918	**63.342**	31.291	138.480	**169.771**	137.905	362.068	**499.973**	192.620	540.466	**733.086**
TOTAL C.A. de Aragón	**320.505**	**245.633**	**566.138**	**269.497**	**196.670**	**466.167**	**206.102**	**380.265**	**586.367**	**796.104**	**822.568**	**1.618.672**
C.A. de Andalucía	500	0	**500**	1.980	70	**2.050**	3	0	**3**	2.483	70	**2.553**
C.A. de Cantabria	10	0	**10**	0	0	**0**	0	0	**0**	10	0	**10**
C.A. de Castilla-La Mancha	4.295	18.941	**23.236**	27.349	1.563	**28.912**	11.906	21.205	**33.111**	43.550	41.709	**85.259**
C.A. de Castilla y León	79	1.025	**1.104**	2.200	1.570	**3.770**	1.621	30.152	**31.773**	3.900	32.747	**36.647**
Barcelona	23.869	53.372	**77.241**	49.313	55.273	**104.586**	14.659	49.208	**63.867**	87.841	157.853	**245.694**
Gerona	17.272	830	**18.102**	6.541	435	**6.976**	3.830	300	**4.130**	27.643	1.565	**29.208**
Lerida	32.369	38.454	**70.823**	5.859	6.024	**11.883**	19.197	27.359	**46.556**	57.425	71.837	**129.262**
Tarragona	3.363	65	**3.428**	40.342	4.141	**44.483**	5.062	624	**5.686**	48.767	4.830	**53.597**
TOTAL C.A. de Cataluña	**76.873**	**92.721**	**169.594**	**102.055**	**65.873**	**167.928**	**42.748**	**77.491**	**120.239**	**221.676**	**236.085**	**457.761**
C.A. Galicia	350		**350**	0	0	**0**	0	0	**0**	350	0	**350**
C.A. de Extremadura	0	0	**0**	0	1.200	**1.200**	1	0	**1**	1	1.200	**1.201**
C.A. de la Rioja	1.070	1.485	**2.555**	1.128	18.232	**19.360**	7.525	39.277	**46.802**	9.723	58.994	**68.717**
C.A. de Madrid	0	0	**0**	903	0	**903**	0	0	**0**	903	0	**903**
C.A. de Murcia	0	15.163	**15.163**	218	23.983	**24.201**	0	0	**0**	218	39.146	**39.364**
C.F. de Navarra	2.433	2.089	**4.522**	1.380	1.220	**2.600**	25.171	19.870	**45.041**	28.984	23.179	**52.163**
C.A. del País Vasco	0	0	**0**	0	0	**0**	41	0	**41**	41	0	**41**
C.A. Valenciana	0	0	**0**	39.429	16.562	**55.991**	180	8.644	**8.824**	39.609	25.206	**64.815**
TOTAL ESPAÑA	**406.115**	**377.057**	**783.172**	**446.139**	**326.943**	**773.082**	**295.298**	**576.904**	**872.202**	**1.147.552**	**1.280.904**	**2.428.456**
Francia	0	0	**0**	8.767	1.780	**10.547**	0	0	**0**	8.767	1.780	**10.547**
Grecia	0	0	**0**	0	310	**310**	0	0	**0**	0	310	**310**
Italia	0	0	**0**	6.270	44.910	**51.180**	0	0	**0**	6.270	44.910	**51.180**
Libano	0	1.010	**1.010**	0	0	**0**	0	0	**0**	0	1.010	**1.010**
TOTAL	**406.115**	**378.067**	**784.182**	**461.176**	**373.943**	**835.119**	**295.298**	**576.904**	**872.202**	**1.162.589**	**1.328.914**	**2.491.503**

*** Sólo se han contabilizado los movimentos pecuarios de producción reproducción y a matadero, no contemplándose los movimientos a pastos o a centros de tipificación.**

PERIODO 01-2013 / 12-2013	MOVIMIENTO COMERCIAL PECUARIO DE GANADO OVINO - CAPRINO SALIDAS DE GANADO											
DESTINO	HUESCA			TERUEL			ZARAGOZA			ARAGON		
	ORIENTACIÓN		TOTAL	ORIENTACIÓN		TOTAL	ORIENTACIÓN		TOTAL	ORIENTACIÓN		TOTAL
	VIDA	SACRIFICIO		VIDA	SACRIFICIO		VIDA	SACRIFIO		VIDA	SACRIFIO	
Huesca	312.658	244.215	**556.873**	20.253	24.225	44.478	37.317	24.792	62.109	370.228	293.232	663.460
Teruel	4.386		**4.386**	239.777	58.349	298.126	37.413	707	38.120	281.576	59.056	340.632
Zaragoza	11.267	53.628	**64.895**	47.880	120.624	168.504	121.696	343.784	465.480	180.843	518.036	698.879
TOTAL C.A. de Aragón	**328.311**	**297.843**	**626.154**	**307.910**	**203.198**	**511.108**	**196.426**	**369.283**	**565.709**	**832.647**	**870.324**	**1.702.971**
C.A. de Andalucía	0	0	**0**	2.662	0	2.662	16	0	16	2.678	0	2.678
C.A. de Asturias	3	0	**3**	0	0	0	151	0	151	154	0	154
C.A. de Castilla la Mancha	4.667	6.100	**10.767**	39.137	2.509	41.646	5.581	22.403	27.984	49.385	31.012	80.397
C.A. de Castilla y León	2.164	2.023	**4.187**	9.129	3.303	12.432	7.090	30.613	37.703	18.383	35.939	54.322
Barcelona	12.192	43.523	**55.715**	34.691	67.898	102.589	14.645	37.305	51.950	61.528	148.726	210.254
Gerona	14.782	52	**14.834**	5.380	580	5.960	2.620	300	2.920	22.782	932	23.714
Lerida	39.225	40.552	**79.777**	4.378	13.539	17.917	24.502	22.408	46.910	68.105	76.499	144.604
Tarragona	6.862	0	**6.862**	47.314	5.749	53.063	2.927	742	3.669	57.103	6.491	63.594
TOTAL C.A. de Cataluña	**73.061**	**84.127**	**157.188**	**91.763**	**87.766**	**179.529**	**44.694**	**60.755**	**105.449**	**209.518**	**232.648**	**442.166**
C.A. de Extremadura	0	0	**0**	0	0	0	66	0	66	66	0	66
C.A. de Galicia	0	0	**0**	0	0	0	3	0	3	3	0	3
C.A. de Murcia	207	8.006	**8.213**	3.192	18.839	22.031	2.928	4.780	7.708	6.327	31.625	37.952
C.F. de Navarra	5.195	1.861	**7.056**	256	280	536	25.668	48.665	74.333	31.119	50.806	81.925
C.A. del País Vasco	7	0	**7**	0	0	0	0	0	0	7	0	7
C.A. de La Rioja	70	1.858	**1.928**	1.547	20.887	22.434	13.260	27.744	41.004	14.877	50.489	65.366
C.A. Valenciana	0	0	**0**	13.341	25.979	39.320	425	10.395	10.820	13.766	36.374	50.140
TOTAL ESPAÑA	**413.685**	**401.818**	**815.503**	**468.937**	**362.761**	**831.698**	**296.308**	**574.638**	**870.946**	**1.178.930**	**1.339.217**	**2.518.147**
Francia	0	0	**0**	700	10.919	11.619	0	0	0	700	10.919	11.619
Italia	0	0	**0**	4.530	23.896	28.426	0	0	0	4.530	23.896	28.426
Líbano	404	0	**404**	0	0	0	0	0	0	404	0	404
Libia	2.270	1.120	**3.390**	0	0	0	0	0	0	2.270	1.120	3.390
TOTAL	**416.359**	**402.938**	**819.297**	**474.167**	**397.576**	**871.743**	**296.308**	**574.638**	**870.946**	**1.186.834**	**1.375.152**	**2.561.986**

PERIODO 01-2012 / 12-2012	MOVIMIENTO COMERCIAL PECUARIO DE GANADO PORCINO SALIDAS DE GANADO											
DESTINO	HUESCA			TERUEL			ZARAGOZA			ARAGON		
	ORIENTACIÓN		TOTAL	ORIENTACIÓN		TOTAL	ORIENTACIÓN		TOTAL	ORIENTACIÓN		TOTAL
	VIDA	SACRIFICIO		VIDA	SACRIFICIO		VIDA	SACRIFIO		VIDA	SACRIFIO	
Huesca	3.130.494	710.218	3.840.712	173.837	0	173.837	1.487.321	13.584	1.500.905	4.791.652	723.802	5.515.454
Teruel	43.297	671	43.968	672.116	426.956	1.099.072	308.651	20.509	329.160	1.024.064	448.136	1.472.200
Zaragoza	311.106	255.976	567.082	108.972	98.161	207.133	3.300.542	790.800	4.091.342	3.720.620	1.144.937	4.865.557
TOTAL C.A. de Aragón	3.484.897	966.865	4.451.762	954.925	525.117	1.480.042	5.096.514	824.893	5.921.407	9.536.336	2.316.875	11.853.211
C.A. de Andalucía	9	762	771	47	662	709	2.728	110	2.838	2.784	1.534	4.318
C.A. de Asturias	0	1.333	1.333	0	360	360	0	5.350	5.350	0	7.043	7.043
C.A. de Castilla la Mancha	1.492	37.246	38.738	7.095	288.524	295.619	17.176	227.700	244.876	25.763	553.470	579.233
C.A. de Castilla y León	1.338	61.345	62.683	10.806	18.192	28.998	34.291	217.869	252.160	46.435	297.406	343.841
Barcelona	53.418	2.216.816	2.270.234	9.164	247.998	257.162	16.913	1.064.643	1.081.556	79.495	3.529.457	3.608.952
Gerona	20.765	1.207.451	1.228.216	7.359	292.815	300.174	44.235	568.050	612.285	72.359	2.068.316	2.140.675
Lerida	481.776	491.831	973.607	82.721	49.549	132.270	552.918	86.891	639.809	1.117.415	628.271	1.745.686
Tarragona	8.395	0	8.395	51.414	628	52.042	28.632	779	29.411	88.441	1.407	89.848
TOTAL C.A. de Cataluña	564.354	3.916.098	4.480.452	150.658	590.990	741.648	642.698	1.720.363	2.363.061	1.357.710	6.227.451	7.585.161
C.A. de Extremadura	1.100	0	1.100	170	3.760	3.930	0	7.013	7.013	1.270	10.773	12.043
C.A. de Galicia	428	3.044	3.472	0	0	0	5.426	1.936	7.362	5.854	4.980	10.834
C.A. de Madrid	0	680	680	0	1.694	1.694	270	22.253	22.523	270	24.627	24.897
C.A. de Murcia	121	100	221	300	250	550	3.237	605	3.842	3.658	955	4.613
C.A. de Navarra	2.791	13.635	16.426	8.640	0	8.640	220.013	104.492	324.505	231.444	118.127	349.571
C.A. del País Vasco	0	0	0	440	0	440	0	0	0	440	0	440
C.A. de la Rioja	0	0	0	1.575	0	1.575	42.275	2.420	44.695	43.850	2.420	46.270
C.A. Valenciana	7.518	4.128	11.646	40.523	200.067	240.590	91.101	62.721	153.822	139.142	266.916	406.058
TOTAL ESPAÑA	4.064.048	5.005.236	9.069.284	1.175.179	1.629.616	2.804.795	6.155.729	3.197.725	9.353.454	11.394.956	9.832.577	21.227.533
Alemania	18	400	418	0	0	0	0	0	0	18	400	418
Croacia	23	0	23	0	0	0	0	0	0	23	0	23
Francia	176	0	176	0	0	0	3.228	8.200	11.428	3.404	8.200	11.604
Hungría	104	0	104	0	0	0	0	0	0	104	0	104
Italia	13.983	21.999	35.982	2.167	0	2.167	1.665	425	2.090	17.815	22.424	40.239
Polonia	4	190	194	0	0	0	0	0	0	4	190	194
Portugal	4.664	35.215	39.879	2.499	13.030	15.529	7.953	16.330	24.283	15.116	64.575	79.691
Rumania	29	0	29	2.250	0	2.250	0	0	0	2.279	0	2.279
Vietnam	646	0	646	0	0	0	0	0	0	646	0	646
TOTAL	4.083.695	5.063.040	9.146.735	1.182.095	1.642.646	2.824.741	6.168.575	3.222.680	9.391.255	11.434.365	9.928.366	21.362.731

PERIODO 01-2013 / 12-2013	MOVIMIENTO COMERCIAL PECUARIO DE GANADO PORCINO SALIDAS DE GANADO											
DESTINO	HUESCA			TERUEL			ZARAGOZA			ARAGON		
	ORIENTACIÓN		TOTAL	ORIENTACIÓN		TOTAL	ORIENTACIÓN		TOTAL	ORIENTACIÓN		TOTAL
	VIDA	SACRIFICIO		VIDA	SACRIFICIO		VIDA	SACRIFIO		VIDA	SACRIFIO	
Huesca	3.358.331	717.803	4.076.134	169.470	0	169.470	1.591.195	18.811	1.610.006	5.118.996	736.614	5.855.610
Teruel	52.766	3.280	56.046	704.450	364.209	1.068.659	358.156	15.491	373.647	1.115.372	382.980	1.498.352
Zaragoza	366.849	248.444	615.293	114.616	121.131	235.747	3.398.273	912.840	4.311.113	3.879.738	1.282.415	5.162.153
TOTAL C.A. de Aragón	3.777.946	969.527	4.747.473	988.536	485.340	1.473.876	5.347.624	947.142	6.294.766	10.114.106	2.402.009	12.516.115
C.A. de Andalucía	3	360	363	700	390	1.090	316	212	528	1.019	962	1.981
C.A. de Asturias		1.318	1.318	0	70	70	0	2.270	2.270	0	3.658	3.658
C. A. Islas Baleares	32	90	122	0	0	0	0	0	0	32	90	122
C.A. de Castilla la Mancha	2.510	38.345	40.855	9.881	345.692	355.573	22.371	303.193	325.564	34.762	687.230	721.992
C.A. de Castilla y León	5.594	54.725	60.319	3.760	20.262	24.022	46.571	160.576	207.147	55.925	235.563	291.488
Barcelona	54.643	2.022.195	2.076.838	11.711	206.589	218.300	20.985	1.004.226	1.025.211	87.339	3.233.010	3.320.349
Gerona	39.582	1.441.644	1.481.226	6.142	263.979	270.121	34.902	525.346	560.248	80.626	2.230.969	2.311.595
Lerida	536.700	645.903	1.182.603	86.267	97.924	184.191	523.701	126.705	650.406	1.146.668	870.532	2.017.200
Tarragona	8.067		8.067	43.779	287	44.066	38.568	659	39.227	90.414	946	91.360
TOTAL C.A. de Cataluña	638.992	4.109.742	4.748.734	147.899	568.779	716.678	618.156	1.656.936	2.275.092	1.405.047	6.335.457	7.740.504
C.A. de Extremadura	292	170	462	0	2.785	2.785	2	4.078	4.080	294	7.033	7.327
C.A. de Galicia	1.603	2.845	4.448	0	0	0	916	5.365	6.281	2.519	8.210	10.729
C.A. de Madrid	116	440	556	0	0	0	0	5.317	5.317	116	5.757	5.873
C.A. de Murcia	22	925	947	2.150	500	2.650	2.665	713	3.378	4.837	2.138	6.975
C.A. de Navarra	4.073	6.357	10.430	1.040	100	1.140	238.998	104.819	343.817	244.111	111.276	355.387
C.A. del País Vasco	7	0	7	1.634	0	1.634	0	0	0	1.641	0	1.641
C.A. de la Rioja	0	0	0	0	2.410	2.410	45.730	835	46.565	45.730	3.245	48.975
C.A. Valenciana	14.766	1.510	16.276	57.160	225.624	282.784	90.458	53.675	144.133	162.384	280.809	443.193
TOTAL ESPAÑA	4.445.956	5.186.354	9.632.310	1.212.760	1.651.952	2.864.712	6.413.807	3.245.131	9.658.938	12.072.523	10.083.437	22.155.960
Francia	686	216	902	0	0	0	5.150	5.965	11.115	5.836	6.181	12.017
Hungría	203	0	203	0	0	0	0	0	0	203	0	203
Italia	9.832	11.686	21.518	260	0	260	375	185	560	10.467	11.871	22.338
Portugal	4.400	33.490	37.890	546	700	1.246	5.107	24.127	29.234	10.053	58.317	68.370
TOTAL	4.461.077	5.231.746	9.692.823	1.213.566	1.652.652	2.866.218	6.424.439	3.275.408	9.699.847	12.099.082	10.159.806	22.258.888

PERIODO 01-2012 / 12-2012	MOVIMIENTO COMERCIAL PECUARIO DE CONEJOS SALIDAS DE GANADO											
DESTINO	HUESCA			TERUEL			ZARAGOZA			ARAGON		
	ORIENTACIÓN		TOTAL	ORIENTACIÓN		TOTAL	ORIENTACIÓN		TOTAL	ORIENTACIÓN		TOTAL
	VIDA	SACRIFICIO		VIDA	SACRIFICIO		VIDA	SACRIFIO		VIDA	SACRIFIO	
Huesca	500	0	500	0	0	0	1.090	0	1.090	1.590	0	1.590
Teruel	0	0	0	49.820	1.569.077	1.618.897	2.617	0	2.617	52.437	1.569.077	1.621.514
Zaragoza	5.326	361.472	366.798	6.597	851.186	857.783	28.905	652.047	680.952	40.828	1.864.705	1.905.533
TOTAL C.A. de Aragón	5.826	361.472	367.298	56.417	2.420.263	2.476.680	32.612	652.047	684.659	94.855	3.433.782	3.528.637
C.A. de Canarias	0	0	0	772	0	772	0	0	0	772	0	772
C.A. de Cantabria	0	0	0	0	0	0	30	0	30	30	0	30
C.A. de Castilla-La Mancha	0	0	0	5.474	584.065	589.539	450	0	450	5.924	584.065	589.989
C.A. de Castilla y León	0	0	0	0	0	0	190		190	190	0	190
Barcelona	200	340	540	0	0	0	3.749	300	4.049	3.949	640	4.589
Gerona	0	0	0	0	0	0	140	0	140	140	0	140
Lerida	12.198	353.439	365.637		62.800	62.800	1.361	246.275	247.636	13.559	662.514	676.073
Tarragona	4.000	65.283	69.283	5.616	400.708	406.324	2.261	254.403	256.664	11.877	720.394	732.271
TOTAL C.A. de Cataluña	16.398	419.062	435.460	5.616	463.508	469.124	7.511	500.978	508.489	29.525	1.383.548	1.413.073
C.A. Galicia	0	0	0	344	0	344	0	0	0	344	0	344
C.A. de la Rioja	0	0	0	0	0	0	538	0	538	538	0	538
C.A. de Navarra	5.200	37.501	42.701	0	90.645	90.645	1.593	39.600	41.193	6.793	167.746	174.539
C.A. Valenciana	580	0	580	5.849	49.358	55.207	713	0	713	7.142	49.358	56.500
TOTAL ESPAÑA	28.004	818.035	846.039	74.472	3.607.839	3.682.311	43.637	1.192.625	1.236.262	146.113	5.618.499	5.764.612

PERIODO 01-2013 / 12-2013	MOVIMIENTO COMERCIAL PECUARIO DE CONEJOS SALIDAS DE GANADO											
DESTINO	HUESCA			TERUEL			ZARAGOZA			ARAGON		
	ORIENTACIÓN		TOTAL	ORIENTACIÓN		TOTAL	ORIENTACIÓN		TOTAL	ORIENTACIÓN		TOTAL
	VIDA	SACRIFICIO		VIDA	SACRIFICIO		VIDA	SACRIFIO		VIDA	SACRIFIO	
Huesca	200	0	200	0	0	0	1.841	0	1.841	2.041	0	2.041
Teruel	0	0	0	55.334	1.553.279	1.608.613	2.390	0	2.390	57.724	1.553.279	1.611.003
Zaragoza	1.823	422.959	424.782	100	897.611	897.711	121.504	793.704	915.208	123.427	2.114.274	2.237.701
TOTAL C.A. de Aragón	2.023	422.959	424.982	55.434	2.450.890	2.506.324	125.735	793.704	919.439	183.192	3.667.553	3.850.745
C.A. de Andalucía	100	0	100	35	0	35	0	0	0	135	0	135
C.A. de Canarias	0	0	0	372	0	372	0	0	0	372	0	372
C.A. de Cantabria	0	0	0	0	0	0	232	0	232	232	0	232
C.A. de Castilla-La Mancha	0	0	0	5.888	525.558	531.446	171	0	171	6.059	525.558	531.617
C. A. de Castilla y León	0	0	0	0	0	0	1.179	0	1.179	1.179	0	1.179
Barcelona	80	0	80	25	10.300	10.325	1.605	0	1.605	1.710	10.300	12.010
Gerona	0	0	0	0	0	0	23	0	23	23	0	23
Lerida	44.452	299.167	343.619	30	73.034	73.064	2.014	215.472	217.486	46.496	587.673	634.169
Tarragona	55	58.180	58.235	13.991	627.091	641.082	16.047	237.627	253.674	30.093	922.898	952.991
TOTAL C.A. de Cataluña	44.587	357.347	401.934	14.046	710.425	724.471	19.689	453.099	472.788	78.322	1.520.871	1.599.193
C.A. Galicia	0	0	0	457	0	457	0	0	0	457	0	457
C.F. de Navarra	7.223	32.188	39.411	0	43.662	43.662	3.851	36.603	40.454	11.074	112.453	123.527
C.A. de La Rioja	0	13.100	13.100	0	0	0	122	0	122	122	13.100	13.222
C.A. Valenciana	100	0	100	5.225	60.567	65.792	812	12.000	12.812	6.137	72.567	78.704
TOTAL ESPAÑA	54.033	825.594	879.627	81.457	3.791.102	3.872.559	151.791	1.295.406	1.447.197	287.281	5.912.102	6.199.383
Polonia	0	0	0	0	0	0	500	0	500	500	0	500
TOTAL	54.033	825.594	879.627	81.457	3.791.102	3.872.559	152.291	1.295.406	1.447.697	287.781	5.912.102	6.199.883

SACRIFICIO DE GANADO EN ARAGON - 2012
I. Distribución provincial por especies y mataderos

		HUESCA	TERUEL	ZARAGOZA	ARAGON
BOVINO	CONSUMO DIRECTO	20.492	107	6.635	27.234
	CONSUMO INDUSTRIAL	2.550	0	0	2.550
	TOTAL	23.042	107	6.635	29.784
OVINO	CONSUMO DIRECTO	5.664	475	7.369	13.507
	CONSUMO INDUSTRIAL	0	0	0	0
	TOTAL	5.664	475	7.369	13.507
CAPRINO	CONSUMO DIRECTO	121	7	25	153
	CONSUMO INDUSTRIAL	0	0	0	0
	TOTAL	121	7	25	153
PORCINO	CONSUMO DIRECTO	37.796	18.839	53.937	110.573
	CONSUMO INDUSTRIAL	30.294	27.620	91.725	149.638
	TOTAL	68.090	46.459	145.662	260.211
EQUINO	CONSUMO DIRECTO	21	0	1.175	1.196
	CONSUMO INDUSTRIAL	0	0	0	0
	TOTAL	21	0	1.175	1.196
AVES	CONSUMO DIRECTO	40.760	802.870	825.420	1.669
	CONSUMO INDUSTRIAL	0	0	0	0
	TOTAL	40.760	802.870	825.420	1.669
CONEJOS	CONSUMO DIRECTO	0	2.142.050	4.508.950	6.651
	CONSUMO INDUSTRIAL	0	0	0	0
	TOTAL	0	2.142.050	4.508.950	6.651

SACRIFICIO DE GANADO EN ARAGON - 2012
II. Distribución provincial por clase de ganado y peso

ESPECIE	TIPOLOGÍA	HUESCA		TERUEL		ZARAGOZA		ARAGÓN		
		Nº SACRIF.	PESO CANAL (Tn)	Nº SACRIF.	PESO CANAL (Tn)	Nº SACRIF.	PESO CANAL (Tn)	Nº SACRIF.	PESO CANAL (Tn)	Kg./ CANAL MEDIA
BOVINO	Ternera macho < 8 meses	1.313	207	10	2	0	0	1.323	208	158
	Ternera hembra > 8 meses	650	105	20	3	0	0	670	108	161
	Bovino joven macho 8 a 12 meses	117	20	0	0	167	28	284	48	170
	Bovino joven hembra 8 a 12 meses	29.599	7.373	2	0	76	13	29.677	7.386	249
	Novillas	292	61	71	16	8.324	2.121	8.687	2.197	253
	Vacas	1.243	330	0	0	68	20	1.311	350	267
	Toros < 2 años	48.836	14.839	279	84	14.106	4.438	63.221	19.360	306
	Toros > 2años	287	108	10	3	46	16	343	127	370
	TOTAL BOVINO	82.337	23.042	392	107	22.787	6.635	105.516	29.784	282
OVINO	Cordero < 7 kg canal	3.130	19	0	0	17.139	96	20.269	115	6
	Cordero 7,1 - 10 kg canal	5.733	53	103	1	105.418	896	111.254	950	9
	Cordero 10,1 - 13 kg canal	169.692	2.023	35.330	435	353.871	4.048	558.893	6.506	12
	Cordero > 13 kg canal	171.389	2.688	2.617	34	18.382	276	192.388	2.999	16
	Reproductores	42.134	880	0	0	93.404	2.053	135.538	2.933	22
	TOTAL OVINO	392.078	5.664	38.050	470	588.214	7.369	1.018.342	13.503	13
CAPRINO	Cabritos Lechales	13.281	65	1.132	7	3.143	21	17.556	93	5
	Chivos	842	6	0	0	0	0	842	6	7
	Mayor	2.492	50	0	0	195	4	2.687	54	20
	TOTAL CAPRINO	16.615	121	1.132	7	3.338	25	21.085	153	7
PORCINO	Lechones	521	3	153	1	343.612	2.411	344.286	2.414	7
	Cebo	809.656	68.087	482.624	43.876	1.266.984	111.838	2.559.264	223.801	87
	Desvieje	0	0	17.567	2.583	210.770	31.413	228.337	33.996	149
	TOTAL PORCINO	810.177	68.090	500.344	46.459	1.821.366	145.662	3.131.887	260.211	83
EQUINO	Caballar	70	21	0	0	3.472	1.162	3.542	1.183	334
	Mular y asnal	1	0	0	0	57	13	58	14	234
	TOTAL EQUINO	71	21	0	0	3.529	1.175	3.600	1.196	332
AVES	Broilers - miles	8	29	0	0	87	245	96	274	2,86
	Gallinas - miles	0	0	0	0	0	0	0	0	0,00
	Patos - miles	0	0	191	803	0	0	191	803	4,20
	Otras - miles	78	12	0	0	3.866	581	3.944	592	0,15
	TOTAL AVES	86	41	191	803	3.954	825	4.231	1.669	
CONEJOS	Conejos - miles	0	0	1.832	2.142	2.988	4.509	4.820	6.651	1,38
	TOTAL CONEJOS	0	0	1.832	2.142	2.988	4.509	4.820	6.651	1,38

SACRIFICIO DE GANADO EN ARAGON - 2013
I. Distribución provincial por especies y mataderos

		HUESCA	TERUEL	ZARAGOZA	ARAGON
BOVINO	CONSUMO DIRECTO	18.850	297	7.479	**26.626**
	CONSUMO INDUSTRIAL	3.297	0	0	**3.297**
	TOTAL	**22.147**	**297**	**7.479**	**29.923**
OVINO	CONSUMO DIRECTO	5.852	641	6.888	**13.381**
	CONSUMO INDUSTRIAL	3	0	0	**3**
	TOTAL	**5.854**	**641**	**6.888**	**13.384**
CAPRINO	CONSUMO DIRECTO	105	9	18	**132**
	CONSUMO INDUSTRIAL	0	0	0	**0**
	TOTAL	**105**	**9**	**18**	**132**
PORCINO	CONSUMO DIRECTO	34.719	22.152	43.831	**100.702**
	CONSUMO INDUSTRIAL	29.214	22.434	114.800	**166.448**
	TOTAL	**63.933**	**44.586**	**158.632**	**267.151**
EQUINO	CONSUMO DIRECTO	263	0	1.522	**1.785**
	CONSUMO INDUSTRIAL	0	0	0	**0**
	TOTAL	**263**	**0**	**1.522**	**1.785**
AVES	CONSUMO DIRECTO	46	616	994	**1.656**
	CONSUMO INDUSTRIAL	0	0	0	**0**
	TOTAL	**46**	**616**	**994**	**1.656**
CONEJOS	CONSUMO DIRECTO	0	2.028	4.397	**6.426**
	CONSUMO INDUSTRIAL	0	0	0	**0**
	TOTAL	**0**	**2.028**	**4.397**	**6.426**

SACRIFICIO DE GANADO EN ARAGON - 2013
II. Distribución provincial por clase de ganado y peso

ESPECIE	TIPOLOGÍA	HUESCA		TERUEL		ZARAGOZA		ARAGÓN		
		Nº SACRIF.	PESO CANAL (Tn)	Nº SACRIF.	PESO CANAL (Tn)	Nº SACRIF.	PESO CANAL (Tn)	Nº SACRIF.	PESO CANAL (Tn)	Kg./ CANAL MEDIA
BOVINO	Ternera macho < 8 meses	3.723	570	22	7	32	5	3.777	583	154
	Ternera hembra > 8 meses	364	55	4	1	0	0	368	55	150
	Novillas	26.537	6.505	78	21	7.704	1.969	34.319	8.494	248
	Vacas	1.240	361	0	0	79	20	1.319	381	289
	Toros < 2 años	49.385	14.585	836	251	17.332	5.454	67.553	20.290	300
	Toros > 2años	185	71	55	17	97	31	337	120	355
	TOTAL BOVINO	**81.434**	**22.147**	**995**	**297**	**25.244**	**7.479**	**107.673**	**29.923**	**278**
OVINO	Cordero < 7 kg canal	3.118	19	0	0	23.006	130	26.124	149	6
	Cordero 7,1 - 10 kg canal	11.239	104	4.945	41	81.037	693	97.221	837	9
	Cordero 10,1 - 13 kg canal	191.974	2.267	42.655	517	327.456	3.789	562.085	6.573	12
	Cordero > 13 kg canal	156.536	2.318	4.944	75	45.347	691	206.827	3.084	15
	Reproductores	47.954	1.147	305	8	60.947	1.585	109.206	2.740	25
	TOTAL OVINO	**410.821**	**5.854**	**52.849**	**641**	**537.793**	**6.888**	**1.001.463**	**13.384**	**13**
CAPRINO	Cabritos Lechales	13.155	65	1.529	9	2.825	16	17.509	90	5
	Chivos	35	0	0	0	0	0	35	0	11
	Mayor	1.930	39	0	0	97	2	2.027	41	20
	TOTAL CAPRINO	**15.187**	**105**	**1.529**	**9**	**2.922**	**18**	**19.638**	**132**	**7**
PORCINO	Lechones	185	1	684	4	364.229	2.912	365.098	2.917	8
	Cebo	761.125	63.930	410.503	37.736	1.486.837	126.757	2.658.465	228.423	86
	Desvieje	9	2	43.944	6.847	194.075	28.962	238.028	35.810	150
	TOTAL PORCINO	**761.319**	**63.933**	**455.131**	**44.586**	**2.045.141**	**158.632**	**3.261.591**	**267.151**	**82**
EQUINO	Caballar	887	261	0	0	4.446	1.512	5.333	1.773	332
	Mular y asnal	21	2	0	0	67	10	88	13	143
	TOTAL EQUINO	**908**	**263**	**0**	**0**	**4.513**	**1.522**	**5.421**	**1.785**	**329**
AVES	Broilers - miles	0	0	0	0	132	369	132	369	2,80
	Patos - miles	0	0	147	616	0	0	147	616	4,20
	Codornices - miles	86	13	0	0	3.471	625	3.557	638	0,18
	Otras - miles	9	33	0	0	0	0	9	33	3,50
	TOTAL AVES	**95**	**46**	**147**	**616**	**3.603**	**994**	**3.845**	**1.656**	
CONEJOS	Conejos - miles	0	0	1.722	2.028	2.865	4.397	4.587	6.426	1,40
	TOTAL CONEJOS	0	0	1.722	2.028	2.865	4.397	4.587	6.426	1,40

SECTOR APÍCOLA ARAGONÉS 2012

Provincia	Clasificación	Nº EXPLOTAC.	Nº COLMENAS	RENDIMIENTO	PRODUCCION
HUESCA	FAMILAR (0-65)	277	5.314	*	*
	SECUNDARIA (66-150)	36	3.975	3,00	11.925
	AUXILIAR (151-300)	30	6.677	3,19	21.300
	PRINCIPAL (>300)	27	13.471	4,36	58.734
	Total HUESCA	**370**	**29.437**	**3,81**	**91.958**
TERUEL	FAMILAR (0-65)	281	5.479	*	*
	SECUNDARIA (66-150)	41	4.410	1,20	5.292
	AUXILIAR (151-300)	34	6.997	1,54	10.775
	PRINCIPAL (>300)	25	13.487	2,28	30.750
	Total TERUEL	**381**	**30.373**	**1,88**	**46.818**
ZARAGOZA	FAMILAR (0-65)	320	6.634	*	*
	SECUNDARIA (66-150)	59	6.308	3,28	20.690
	AUXILIAR (151-300)	59	12.673	3,93	49.805
	PRINCIPAL (>300)	30	18.657	8,25	153.920
	Total ZARAGOZA	**468**	**44.272**	**5,96**	**224.415**
TOTAL ARAGON		**1.219**	**104.082**	**4,19**	**363.191**

*** No se han tenido en cuenta las explotaciones vacias.**
*** La producción familiar es para casa, y no se contabiliza.**

PRECIOS		
VENTA	VARIEDAD	PRECIO MEDIO
MERCADO	MONOFLORAL	3,50
	MILFLORES	2,90
EXPLOTACION		5,06

PRODUCCION HUESCA			
TIPO DE VENTA		VALOR EN EUROS	
EXPLOTACIÓN	85 % 66 -150		51.289
	60 % de ≥ 150		242.981
		TOTAL EXPLOTACIÓN	294.270
MERCADO	15% de 66-150	MONOFLORAL 6%	376
		MIL FLORES 94%	4.876
	40% de ≥150	MONOFLORAL 11%	12.325
		MIL FLORES 89%	82.626
		TOTAL MERCADO	100.203
		TOTAL VENTA HUESCA	394.473

PRODUCCION TERUEL			
TIPO DE VENTA		VALOR EN EUROS	
EXPLOTACIÓN	95 % 66 -150		25.439
	65 % de ≥ 150		136.578
		TOTAL EXPLOTACIÓN	162.017
MERCADO	5% de 66-150	MONOFLORAL 5%	46
		MIL FLORES 95%	729
	35% de ≥ 150	MONOFLORAL 25%	12.717
		MIL FLORES 75%	31.611
		TOTAL MERCADO	45.104
		TOTAL VENTA TERUEL	207.121

PRODUCCION ZARAGOZA			
TIPO DE VENTA		VALOR EN EUROS	
EXPLOTACIÓN	85 % 66 -150		88.989
	25 % de ≥ 150		618.510
		TOTAL EXPLOTACIÓN	707.498
MERCADO	15% de 66-150	MONOFLORAL 30%	3.259
		MIL FLORES 70%	6.300
	40% de ≥ 150	MONOFLORAL 20%	57.043
		MIL FLORES 80%	189.057
		TOTAL MERCADO	255.659
		TOTAL VENTA ZARAGOZA	963.159

SECTOR APÍCOLA ARAGONÉS 2013

Provincia	Clasificación	Nº EXPLOTAC.	Nº COLMENAS	RENDIMIENTO	PRODUCCION
HUESCA	FAMILAR (0-65)	280	5.401	*	*
	SECUNDARIA (66-150)	33	3.593	4,84	17.385
	AUXILIAR (151-300)	27	6.187	6,21	38.390
	PRINCIPAL (>300)	25	12.844	8,41	107.999
	Total HUESCA	**365**	**28.025**	**7,24**	**163.774**
TERUEL	FAMILAR (0-65)	281	5.607	*	*
	SECUNDARIA (66-150)	39	4.072	5,21	21.215
	AUXILIAR (151-300)	31	6.158	8,25	50.804
	PRINCIPAL (>300)	24	12.996	10,22	132.846
	Total TERUEL	**375**	**28.833**	**8,82**	**204.865**
ZARAGOZA	FAMILAR (0-65)	328	6.904	*	*
	SECUNDARIA (66-150)	54	5.723	7,15	40.893
	AUXILIAR (151-300)	51	10.806	9,40	101.584
	PRINCIPAL (>300)	31	19.128	13,25	253.522
	Total ZARAGOZA	**464**	**42.561**	**11,11**	**395.999**
TOTAL ARAGON		**1.204**	**99.419**	**9,38**	**764.638**

*** No se han tenido en cuenta las explotaciones vacias.**
*** La producción familiar es para casa, y no se contabiliza.**

PRECIOS		
VENTA	VARIEDAD	PRECIO MEDIO
MERCADO	MONOFLORAL	4,00
	MILFLORES	3,15
EXPLOTACION		5,50

PRODUCCION HUESCA			
TIPO DE VENTA		VALOR EN EUROS	
EXPLOTACIÓN	89 % 66 -150		85.099
	43 % de ≥ 150		346.210
		TOTAL EXPLOTACIÓN	431.309
MERCADO	11% de 66-150	MONOFLORAL 37%	2.830
		MIL FLORES 63%	3.450
	57% de ≥150	MONOFLORAL 28%	93.455
		MIL FLORES 72%	189.246
		TOTAL MERCADO	288.981
		TOTAL VENTA HUESCA	720.290

PRODUCCION TERUEL			
TIPO DE VENTA		VALOR EN EUROS	
EXPLOTACIÓN	76 % 66 -150		88.679
	32 % de ≥ 150		323.224
		TOTAL EXPLOTACIÓN	411.903
MERCADO	24% de 66-150	MONOFLORAL 24%	4.888
		MIL FLORES 76%	12.189
	68% de ≥ 150	MONOFLORAL 50%	249.764
		MIL FLORES 50%	196.689
		TOTAL MERCADO	463.530
		TOTAL VENTA TERUEL	875.433

PRODUCCION ZARAGOZA			
TIPO DE VENTA		VALOR EN EUROS	
EXPLOTACIÓN	81 % 66 -150		182.180
	50 % de ≥ 150		976.541
		TOTAL EXPLOTACIÓN	707.498
MERCADO	19 % de 66-150	MONOFLORAL 27%	8.391
		MIL FLORES 73%	17.867
	50 % de ≥ 150	MONOFLORAL 27%	191.757
		MIL FLORES 83%	408.283
		TOTAL MERCADO	255.659
		TOTAL VENTA ZARAGOZA	1.785.019

PRODUCCIÓN DE CERA 2012					
PROVINCIA	CLASIFICACIÓN	Nº EXPLOTACIONES	Nº COLMENAS	RENDIMIENTO	PRODUCCION
HUESCA	FAMILAR (0-65)	277	5.314	*	*
	SECUNDARIA (66-150)	36	3.975	0,23	926
	AUXILIAR (151-300)	30	6.677	0,51	3.389
	PRINCIPAL (>300)	27	13.471	0,76	10.220
	Total Huesca	**370**	**29.437**	**0,50**	**14.710**
TERUEL	FAMILAR (0-65)	281	5.479	*	*
	SECUNDARIA (66-150)	41	4.410	0,49	2.139
	AUXILIAR (151-300)	34	6.997	0,55	3.864
	PRINCIPAL (>300)	25	13.487	0,97	13.042
	Total Teruel	**381**	**30.373**	**0,67**	**20.292**
ZARAGOZA	FAMILAR (0-65)	320	6.634	*	*
	SECUNDARIA (66-150)	59	6.308	0,45	2.831
	AUXILIAR (151-300)	59	12.673	0,67	8.507
	PRINCIPAL (>300)	30	18.657	1,12	20.948
	Total Zaragoza	**468**	**44.272**	**0,75**	**33.097**
TOTAL ARAGON		**1.219**	**104.082**	**0,64**	**68.099**

*** No se han tenido en cuenta las explotaciones vacias.**
*** La producción familiar es para casa, y no se contabiliza.**

PRODUCCIÓN DE CERA 2013					
PROVINCIA	CLASIFICACIÓN	Nº EXPLOTACIONES	Nº COLMENAS	RENDIMIENTO	PRODUCCION
HUESCA	FAMILAR (0-65)	280	5.401	*	*
	SECUNDARIA (66-150)	33	3.593	0,38	1.350
	AUXILIAR (151-300)	27	6.187	0,99	6.107
	PRINCIPAL (>300)	25	12.844	1,46	18.792
	Total Huesca	**365**	**28.025**	**0,94**	**26.400**
TERUEL	FAMILAR (0-65)	281	5.607	*	*
	SECUNDARIA (66-150)	39	4.072	2,11	8.576
	AUXILIAR (151-300)	31	6.158	2,96	18.217
	PRINCIPAL (>300)	24	12.996	4,34	56.342
	Total Teruel	**375**	**28.833**	**3,13**	**90.340**
ZARAGOZA	FAMILAR (0-65)	328	6.904	*	*
	SECUNDARIA (66-150)	54	5.723	0,98	5.595
	AUXILIAR (151-300)	51	10.806	1,61	17.351
	PRINCIPAL (>300)	31	19.128	1,80	34.503
	Total Zaragoza	**464**	**42.561**	**1,46**	**62.238**
TOTAL ARAGON		**1.204**	**99.419**	**1,85**	**178.979**

*** No se han tenido en cuenta las explotaciones vacias.**
*** La producción familiar es para casa, y no se contabiliza.**

PRODUCCIÓN DE HUEVOS 2012

ESPECIE	CLASIFICACIÓN ZOOTÉCNICA	HUESCA			TERUEL			ZARAGOZA			ARAGON		
		Censo nº Cabezas	Indice Anual Produ-cción	Huevos miles doc. Produ-cción	Censo nº Cabezas	Indice Anual Produ-cción	Huevos miles doc. Produ-cción	Censo nº Cabezas	Indice Anual Produ-cción	Huevos miles doc. Produ-cción	Censo nº Cabezas	Indice Anual Produ-cción	Huevos miles doc. Produ-cción
Codornices	Granjas de producción para huevos							80.000	200	1.333	**80.000**	**200**	**1.333**
	Total Codornices							**80.000**		**1.333**	**80.000**		**1.333**
Gallinas	Camperas							100.000	195	1.625	**100.000**	**195**	**1.625**
	Granjas de multiplicación para carne	67.103	161	898	13.000	170	184	367.682	158	4703**	**447.785**	**160**	**5.785**
	Granjas de producción para huevos	1.346.631	261	29.251	92.962	276	2.135	3.533.678	283	77548*	**4.973.271**	**272**	**108.934**
	Total Gallinas	**1.413.734**		**30.149**	**105.962**		**2.320**	**4.001.360**		**83.876**	**5.521.056**		**116.344**
Ocas	Granjas de producción para huevos	4									**4**		
	Total Ocas	**4**									**4**		
	Total General	**1.413.738**		**30.149**	**105.962**		**2.320**	**4.081.360**		**85.209**	**5.601.060**		**117.677**

PRODUCCIÓN DE HUEVOS 2013

ESPECIE	CLASIFICACIÓN ZOOTÉCNICA	HUESCA			TERUEL			ZARAGOZA			ARAGON		
		Censo nº Cabezas	Indice Anual Produ-cción	Huevos miles doc. Produ-cción	Censo nº Cabezas	Indice Anual Produ-cción	Huevos miles doc. Produ-cción	Censo nº Cabezas	Indice Anual Produ-cción	Huevos miles doc. Produ-cción	Censo nº Cabezas	Indice Anual Produ-cción	Huevos miles doc. Produ-cción
Codornices	Granjas de producción para huevos							130.000	200	2.167	**130.000**	**200**	**2.167**
	Total Codornices							**130.000**	**200**	**2.167**	**130.000**	**200**	**2.167**
Gallinas	Camperas	44.000	290	1.062				36.000	210	629	**80.000**	**254**	**1.691**
	Granjas de multiplicación para carne	66.732	165	919	13.000	204	221	364.201	161	4.878	**446.933**	**162**	**6.017**
	Granjas de producción para huevos	1.454.104	265	32.128	95.500	276	2.197	3.197.641	298	79.519	**4.747.245**	**288**	**113.844**
	Total Gallinas	**1.564.836**		**34.108**	**108.500**		**2.418**	**3.597.842**		**85.026**	**5.274.178**		**121.551**
	Total General	**1.564.836**		**34.108**	**108.500**		**2.418**	**3.727.842**		**87.193**	**5.404.178**		**123.718**

PRODUCCIÓN DE HUEVOS DE GALLINA PARA CONSUMO 2012

	Censo nº Cabezas	Indice Anual Producción	Huevos miles doc. Producción	Consumo fresco (miles doc)	Consumo industria (miles doc)	Precio medio fresco (docena l)	Precio medio Industria (docena)	Precio Total fresco	Precio Total Industria
HUESCA	1.346.631	261	29.251	15.278	13.973	1,22	0,90	18.587.215	12.606.441
TERUEL	92.962	276	2.135	2.097	38	1,16	0,78	2.432.520	29.450
ZARAGOZA	3.533.678	283	77.548	66.885	10.663	1,10	0,83	73.827.663	8.894.008
ARAGON	**4.973.271**	**272**	**108.934**	**84.260**	**24.674**	**1,13**	**0,85**	**94.847.398**	**21.529.899**

PRODUCCIÓN DE HUEVOS DE GALLINA PARA CONSUMO 2013

	Censo nº Cabezas	Indice Anual Producción	Huevos miles doc. Producción	Consumo fresco (miles doc)	Consumo industria (miles doc)	Precio medio fresco (docena l)	Precio medio Industria (docena)	Precio Total fresco	Precio Total Industria
HUESCA	1.498.104	266	33.189	1.719	31.470	0,85	0,60	1.461.217	18.882.097
TERUEL	95.500	276	2.197	1.547	650	0,80	0,60	1.237.477	389.968
ZARAGOZA	3.233.641	297	80.148	60.150	19.999	0,70	0,60	42.104.696	11.999.229
ARAGON	**4.827.245**	**287**	**115.534**	**63.415**	**52.119**	**0,71**	**0,60**	**44.803.390**	**31.271.294**

PRODUCCIÓN DE HUEVOS DE GALLINA PARA FUTUROS POLLOS 2012

	Censo nº Cabezas	Indice Anual Producción huevos /gallina /año	% Huevos desechados (rotos, sucios, no incubables)	Indice Anual Producción huevos incubables / gallina /año	% Fallo Incubacion	Indice Anual Producción huevos nacidos /gallina /año	Nº de Pollos nacidos vivos (miles)
HUESCA	67.118	161	6,9	149	18,8	121	8.143
TERUEL	13.000	170	8,0	156	21,0	124	1.606
ZARAGOZA	367.682	158	4,3	152	17,4	125	44.592
ARAGON	**447.800**	**160**	**5,1**	**151**	**18,0**	**124**	**54.341**

PRODUCCIÓN DE HUEVOS DE GALLINA PARA FUTUROS POLLOS 2013

	Censo nº Cabezas	Indice Anual Producción huevos /gallina /año	% Huevos desechados (rotos, sucios, no incubables)	Indice Anual Producción huevos incubables / gallina /año	% Fallo Incubacion	Indice Anual Producción huevos nacidos /gallina /año	Nº de Pollos nacidos vivos (miles)
HUESCA	69.732	160	4,6	152	18,5	127	8.855
TERUEL	13.000	204	11,8	180	17,0	149	1.942
ZARAGOZA	364.201	160	4,4	154	15,6	130	47.650
ARAGON	**446.933**	**162**	**4,9**	**155**	**16,2**	**131**	**58.447**

LANA BLANCA Y NEGRA 2012

PROVINCIA	TIPO DE LANA	CABEZAS ESQUILADAS Nº	PESO MEDIO VELLÓN Kg./oveja	PRECIO MEDIO Euros/Kg	PRODUCCION LANA Tn	VALOR x1000
HUESCA	L. BLANCA	429.957	1,31	0,50	563.244	281,62
	L. NEGRA	2.161	1,00	0,06	2.161	0,13
	TOTAL	**432.118**	**1,31**	**0,50**	**565.405**	**281,75**
TERUEL	L. BLANCA	514.412	1,33	0,55	684.168	376,29
	L. NEGRA	5.196	1,00	0,06	5.196	0,31
	TOTAL	**519.608**	**1,33**	**0,55**	**689.364**	**376,60**
ZARAGOZA	L. BLANCA	493.198	1,32	0,51	651.021	332,02
	L. NEGRA	10.065	1,00	0,06	10.065	0,60
	TOTAL	**503.263**	**1,32**	**0,51**	**661.086**	**332,62**
ARAGON	L. BLANCA	**1.437.567**	**1,32**	**0,52**	**1.897.588**	**986,75**
	L. NEGRA	**17.422**	**1,00**	**0,06**	**17.422**	**1,05**
	TOTAL	**1.454.989**	**1,32**	**0,52**	**1.915.010**	**987,79**

LANA BLANCA Y NEGRA 2013

PROVINCIA	TIPO DE LANA	CABEZAS ESQUILADAS Nº	PESO MEDIO VELLÓN Kg./oveja	PRECIO MEDIO Euros/Kg	PRODUCCION LANA Tn	VALOR x1000
HUESCA	L. BLANCA	448.709	1,35	0,46	605.757	278,65
	L. NEGRA	2.050	1,25	0,06	2.563	0,15
	TOTAL	**450.759**	**1,35**	**0,46**	**608.319**	**278,80**
TERUEL	L. BLANCA	524.431	1,40	0,46	734.203	337,73
	L. NEGRA	4.100	1,30	0,06	5.330	0,32
	TOTAL	**528.531**	**1,40**	**0,46**	**739.533**	**338,05**
ZARAGOZA	L. BLANCA	496.982	1,60	0,46	795.171	365,78
	L. NEGRA	18.200	1,50	0,20	27.300	5,46
	TOTAL	**515.182**	**1,60**	**0,45**	**822.471**	**371,24**
ARAGON	L. BLANCA	**1.470.122**	**1,45**	**0,46**	**2.135.131**	**982,16**
	L. NEGRA	**24.350**	**1,45**	**0,17**	**35.193**	**5,93**
	TOTAL	**1.494.472**	**1,45**	**0,46**	**2.170.324**	**988,09**

LECHE DE VACA. PRODUCCIÓN Y DISTRIBUCIÓN PROVINCIAL AÑO 2013

PROVINCIA	VENTAS C. LECHERAS KG	DENSIDAD KG/LITRO	COMERCIALIZADA		Nº VACAS ORDEÑO ENCUESTA	Nº TERNEROS DESTETE	CONSUMO LECHE Ltr./ TERNERO	CONSUMIDA Y TRANSFORNADA EN LA EXPLOTACION					TOTAL LECHE POR VACA LTRS/AÑO
			VENTAS C. LECHERAS LITROS	VENTAS DIR. CONSUM LITROS				TOTAL CRIA'REC LTRS	CONSUMO DIR C HUMANO LTRS	MANTEQUILLA LTRS	QUESO LTRS	TOTAL LECHE PRODUCIDA LITROS	
HUESCA	85.818.519	1,030	83.318.950	0	9.875	8.888	130	1.155.375	0	0	739.099	85.213.424	8.629
TERUEL	2.534.582	1,030	2.460.759	0	382	344	110	37.818	4.320	0	0	2.502.897	6.552
ZARAGOZA	36.580.038	1,030	35.514.600	0	4.457	4.011	130	521.469	9.500	0	135.000	36.180.569	8.117
ARAGON	**124.933.139**		**121.294.310**	**0**				**1.714.662**		**0**	**874.099**	**123.896.891**	

LECHE DE OVEJA. PRODUCCIÓN Y DISTRIBUCIÓN PROVINCIAL AÑO 2013

								CONSUMIDA Y TRANSFORNADA EN LA EXPLOTACION		COMERCIA-LIZADA
	Nº OVEJAS ORDEÑO ENCUESTA	% OVEJAS QUE SE ORDEÑAN	TOTAL OVEJAS/AÑO ORDEÑADAS	Nº DIAS LACTACION AÑO	MEDIA LTRS DIA ORDEÑO	MEDIA/OVEJ LTRS AÑO ORDEÑO	TOTAL LECHE PRODUCIDA LITROS	CONSUMO DIR C HUMANO LTRS	QUESO LTRS	VENTAS C. LECHERAS/IND LITROS
HUESCA	1.103	83,0	915	270	1,40	378	346.055	0	234.517	111.538
TERUEL	3.715	82,0	3.046	270	1,70	459	1.398.252	0	0	1.398.252
ZARAGOZA	1.273	85,0	1.082	270	1,70	459	496.661	0	0	496.661
ARAGON	**6.091**		**5.044**				**2.240.968**	**0**	**234.517**	**2.006.451**

LECHE DE CABRA. PRODUCCIÓN Y DISTRIBUCIÓN PROVINCIAL AÑO 2013

								CONSUMIDA Y TRANSFORNADA EN LA EXPLOTACION		COMERCIA-LIZADA
	Nº CABRAS ORDEÑO ENCUESTA	% CABRAS QUE SE ORDEÑAN	TOTAL CABRAS/AÑO ORDEÑADAS	Nº DIAS LACTACION AÑO	MEDIA LTRS DIA ORDEÑO	MEDIA/CABR LTRS AÑO ORDEÑO	TOTAL LECHE PRODUCIDA LITROS	CONSUMO DIR C HUMANO LTRS	QUESO LTRS	VENTAS C. LECHERAS/IND LITROS
HUESCA	2.073	65,0	1.347	270	1,60	432,0	582.098	0	467.000	115.098
TERUEL	892	70,5	629	270	1,60	432,0	271.668	0	0	271.668
ZARAGOZA	1.748	65,0	1.136	270	1,70	459,0	521.516	0	0	521.516
ARAGON	**4.713**		**3.113**				**1.375.282**	**0**	**467.000**	**908.282**

PRODUCCIÓN DE ESTIÉRCOLES OVINO 2012				
PROVINCIA	Datos	Capacidad	tm/año/animal	tm/año
HUESCA	ovejas	467.766	2,56	1.197.481
	corderos	514.543	0,73	375.616
	cabras	21.341	2,19	46.737
	chivos	23.475	0,55	12.911
TERUEL	ovejas	556.599	2,56	1.424.893
	corderos	612.259	0,73	446.949
	cabras	14.410	2,19	31.558
	chivos	15.851	0,55	8.718
ZARAGOZA	ovejas	540.623	2,56	1.383.995
	corderos	594.685	0,73	434.120
	cabras	13.717	2,19	30.040
	chivos	15.089	0,55	8.299
	Total ovejas	**1.564.988**	**2,56**	**4.006.369**
	Total corderos	**1.721.487**	**0,73**	**1.256.685**
	Total cabras	**49.468**	**2,19**	**108.335**
	Total chivos	**54.415**	**0,55**	**29.928**
			TOTAL	**5.401.318**

PRODUCCIÓN DE ESTIÉRCOLES OVINO 2013				
PROVINCIA	Datos	Capacidad	tm/año/animal	tm/año
HUESCA	ovejas	459.958	2,56	1.177.492
	corderos	505.954	0,73	369.346
	cabras	21.120	2,19	46.253
	chivos	23.232	0,55	12.778
TERUEL	ovejas	539.317	2,56	1.380.652
	corderos	593.249	0,73	433.072
	cabras	13.402	2,19	29.350
	chivos	14.742	0,55	8.108
ZARAGOZA	ovejas	525.696	2,56	1.345.782
	corderos	578.266	0,73	422.134
	cabras	15.134	2,19	33.143
	chivos	16.647	0,55	9.156
	Total ovejas	**1.524.971**	**2,56**	**3.903.926**
	Total corderos	**1.677.468**	**0,73**	**1.224.552**
	Total cabras	**49.656**	**2,19**	**108.747**
	Total chivos	**54.622**	**0,55**	**30.042**
			TOTAL	**5.267.266**

PRODUCCIÓN DE ESTIÉRCOLES VACUNO 2012						
PROVINCIA	Datos	Capacidad	tm/año	tm/año/animal	efectivos	tm/año
HUESCA	vacas nodrizas	26.341	20,08	528.927	0,80	423.141,82
	vacas ordeño	8.415	20,08	168.973	0,80	135.178,56
	cebo	198.932	3,65	726.102	0,80	580.881,44
TERUEL	vacas nodrizas	11.847	20,08	237.888	0,80	190.310,21
	vacas ordeño	332	20,08	6.667	0,80	5.333,25
	cebo	33.382	3,65	121.844	0,80	97.475,44
ZARAGOZA	vacas nodrizas	6.761	20,08	135.761	0,80	108.608,70
	vacas ordeño	4.487	20,08	90.099	0,80	72.079,17
	cebo	55.438	3,65	202.349	0,80	161.878,96
Total vacas nodrizas		**44.949**		**902.576**		**722.060,74**
Total vacas ordeño		**13.234**		**265.739**		**212.590,98**
Total cebo		**287.752**		**1.050.295**		**840.235,84**
				TOTAL		**1.774.887,55**

PRODUCCIÓN DE ESTIÉRCOLES VACUNO 2013						
PROVINCIA	Datos	Capacidad	tm/año	tm/año/animal	efectivos	tm/año
HUESCA	vacas nodrizas	26.033	20,08	522.743	0,80	418.194,11
	vacas ordeño	8.764	20,08	175.981	0,80	140.784,90
	cebo	187.432	3,65	684.127	0,80	547.301,44
TERUEL	vacas nodrizas	11.200	20,08	224.896	0,80	179.916,80
	vacas ordeño	287	20,08	5.763	0,80	4.610,37
	cebo	29.664	3,65	108.274	0,80	86.618,88
ZARAGOZA	vacas nodrizas	6.699	20,08	134.516	0,80	107.612,74
	vacas ordeño	4.415	20,08	88.653	0,80	70.922,56
	cebo	55.035	3,65	200.878	0,80	160.702,20
Total vacas nodrizas		**43.932**		**882.155**		**705.723,65**
Total vacas ordeño		**13.466**		**270.397**		**216.317,82**
Total cebo		**272.131**		**993.278**		**794.622,52**
				TOTAL		**1.716.663,99**

PRODUCCIÓN DE ESTIÉRCOLES PORCINO 2012						
PROVINCIA	Datos	Capacidad	m^3/plaza/año	m^3/año	efectivos	m^3/año
HUESCA	madres*	169.025	5,61	948.230	0,8	758.584,20
	cebo	2.734.710	1,5	4.102.065	0,8	3.281.652,00
TERUEL	madres*	75.173	5,61	421.721	0,8	337.376,42
	cebo	878.018	1,5	1.317.027	0,8	1.053.621,60
ZARAGOZA	madres*	237.207	5,61	1.330.731	0,8	1.064.585,02
	cebo	1.704.673	1,5	2.557.010	0,8	2.045.607,60
Total madres		**481.405**	**5,61**	**2.700.682**	**0,8**	**2.160.545,64**
Total cebo		**5.317.401**	**1,5**	**7.976.102**	**0,8**	**6.380.881,20**
				TOTAL		**8.541.426,84**

* Madres con lechones

PRODUCCIÓN DE ESTIÉRCOLES PORCINO 2013						
PROVINCIA	Datos	Capacidad	m^3/plaza/año	m^3/año	efectivos	m^3/año
HUESCA	madres*	165.531	5,61	928.629	0,8	742.903,13
	cebo	2.821.715	1,5	4.232.573	0,8	3.386.058,00
TERUEL	madres*	67.522	5,61	378.798	0,8	303.038,74
	cebo	888.807	1,5	1.333.211	0,8	1.066.568,40
ZARAGOZA	madres*	232.764	5,61	1.305.806	0,8	1.044.644,83
	cebo	1.688.953	1,5	2.533.430	0,8	2.026.743,60
Total madres		**465.817**	**5,61**	**2.613.233**	**0,8**	**2.090.586,70**
Total cebo		**5.399.475**	**1,5**	**8.099.213**	**0,8**	**6.479.370,00**
				TOTAL		**8.569.956,70**

* Madres con lechones

XII INFORMACIÓN ECONÓMICA

- Introducción.
- Precios de la tierra y Cánones de arrendamiento.
- Serie de precios percibidos, pagados y salarios.
- Consumos intermedios.
- Ayudas al sector agrario.
- Macromagnitudes del sector agrario.

Datos microeconómicos:

- Resultados técnico-económicos de explotaciones agrícolas de Aragón en 2012.
- Resultados técnico-económicos cultivos herbáceos 2012.
- Resultados técnico-económicos cultivos hortícolas 2012.
- Resultados técnico-económicos cultivos leñosos 2012.
- Resultados técnico-económicos ganado ovino de carne 2012.
- Resultados técnico-económicos explotaciones ganado ovino de carne 2012.
- Resultados técnico-económicos ganado porcino ciclo cerrado en Aragón 2012.
- Resultados técnico-económicos explotaciones ganado porcino en ciclo cerrado 2012.

INTRODUCCIÓN

PRECIOS DE LA TIERRA

La información sobre precios de la tierra tiene desde 1983 un valor estadístico incuestionable, se presenta a modo de gráfico los datos agregados regionales. Como puede comprobarse se estudian mediante las encuestas la evolución de los precios de la tierra según sus diferentes aprovechamientos, esto es: tierra de labor secano, tierra de labor regadío, frutales de fruto seco secano, olivar, prados, etc.

PRECIOS PERCIBIDOS

Con carácter semanal los Servicios Provinciales de Agricultura recogen información relativa a 62 productos agrícolas, forestales y ganaderos en su ámbito provincial, las lonjas son la fuente más utilizada. Para calcular el precio medio mensual de cada uno de los productos se realizan las ponderaciones correspondientes según el volumen de producto comercializado en la semana correspondiente. El cálculo del precio medio ponderado anual se lleva a cabo de la misma forma, considerando el volumen comercializado en el mes correspondiente.

PRECIOS PAGADOS

A fin de calcular los gastos totales de la agricultura y ganadería aragoneses, es preciso conocer los precios que pagan los agricultores y ganaderos por los factores de producción, semillas, abonos, piensos, etc. Los servicios provinciales del Departamento de Agricultura disponen de informadores especializados.

SUBVENCIONES

El Servicio de Planificación y Coordinación del Departamento de Agricultura recoge la información correspondiente a las subvenciones devengadas por la agricultura y ganadería Aragonesa, directamente de los servicios gestores de las mismas de este Departamento, en el periodo considerado.

MACROMAGNITUDES

La información estadística aquí recogida corresponde a la metodología comunitaria, recogida por su Oficina Estadística Europea EUROSTAT.

PRECIOS DE LA TIERRA Y CÁNONES DE ARRENDAMIENTO

PRECIOS PONDERADOS PROVINCIALES DE LA TIERRA EN ARAGÓN - RESUMEN ANUAL

CLASE	AÑO	HUESCA				TERUEL				ZARAGOZA			
		max	min	normal	tasa de variación (+,-) %	max	min	normal	tasa de variación (+,-) %	max	min	normal	tasa de variación (+,-) %
TIERRAS DE LABOR DE REGADIO	1.996	6.553	3.146	4.585	0,00	11.713	5.253	7.466	6,91	12.471	7.320	10.509	22,33
	1.997	6.603	3.315	4.715	2,84	11.762	5.151	7.540	0,99	12.865	6.587	10.330	-1,70
	1.998	5.879	2.857	4.242	-10,02	12.552	5.980	8.297	10,04	13.941	7.087	10.987	6,36
	1.999	6.377	3.372	4.812	13,43	12.570	6.067	9.244	11,41	14.165	7.086	11.410	3,86
	2.000	6.729	3.563	5.085	5,67	13.508	6.214	10.259	10,99	14.605	6.948	11.571	1,41
	2.001	8.296	4.405	5.954	17,08	13.190	4.404	9.340	-8,96	15.067	7.628	11.787	1,87
	2.002	8.307	4.405	5.958	0,07	13.023	3.726	8.577	-8,18	14.008	7.034	10.968	-5,21
	2.003	8.319	4.411	6.005	0,79	13.023	3.726	8.440	-1,59	13.862	7.585	11.399	-3,29
	2.004	8.319	4.411	6.057	0,87	13.023	3.726	8.303	-1,62	13.856	7.582	11.394	-0,04
	2.005	9.304	4.934	6.673	10,16	13.500	4.507	8.498	2,35	15.579	7.887	11.964	3,39
	2.006	10.699	5.674	7.674	15,00	9.785	8.011	8.957	5,40	16.333	10.249	12.565	6,60
	2.007	12.311	9.313	6.733	-12,26	10.965	8.795	6.253	-30,19	15.491	10.706	11.816	-5,96
	2.008	12.140	6.953	9.547	41,79	11.161	6.899	9.030	44,41	12.950	9.185	11.067	-2,91
	2.009	12.550	7.565	11.411	19,53	9.160	6.770	7.965	-11,79	12.435	9.191	10.813	-5,10
	2.010	12.425	7.465	11.350	-0,53	8.625	6.375	7.500	-5,84	12.650	9.350	11.000	-8,06
	2.011	12.321	7.165	11.134	-2,43	8.970	6.630	7.800	-2,07	12.762	9.432	11.097	-7,25
	2.012	12.352	7.183	11.162	0,25	7.625	5.636	6.630	-15,00	10.848	8.017	9.432	-15,00
	2.013	**13.640**	**8.843**	**11.273**	**1,00**	**9.921**	**5.188**	**7.555**	**13,95**	**13.945**	**9.600**	**11.650**	**1,30**
TIERRAS DE LABOR SECANO	1.996	2.217	991	1.446	1,28	1.656	870	1.233	2,61	1.556	624	1.164	13,86
	1.997	2.248	1.017	1.454	0,58	1.990	870	1.403	13,82	1.668	759	1.249	7,22
	1.998	2.332	1.071	1.488	2,32	2.753	1.530	2.156	53,69	1.761	735	1.283	2,80
	1.999	2.601	1.120	1.622	9,03	2.765	1.530	2.212	2,56	1.605	713	1.170	-8,83
	2.000	2.660	1.140	1.658	2,18	2.765	1.530	2.212	0,00	1.645	747	1.164	-0,50
	2.001	2.612	1.115	1.627	-1,84	3.253	951	1.929	-12,79	1.673	726	1.166	0,19
	2.002	2.647	1.128	1.641	0,87	4.432	1.049	2.348	21,74	1.744	830	1.285	10,12
	2.003	2.699	1.144	1.668	1,63	3.989	944	2.113	-10,01	1.793	893	1.332	3,70
	2.004	2.744	1.471	1.696	1,68	3.543	839	1.877	-11,17	2.023	1.008	1.503	12,84
	2.005	3.110	1.318	1.954	15,21	2.452	2.028	2.232	18,91	1.882	938	1.578	4,99
	2.006	3.525	1.950	2.512	28,56	2.658	2.124	2.397	7,39	2.436	1.665	2.029	28,58
	2.007	6.471	3.944	2.824	12,42	2.797	2.481	1.953	-18,52	4.434	2.504	1.649	-18,73
	2.008	4.566	3.184	3.875	37,22	2.962	2.241	2.602	33,21	2.615	2.234	2.425	47,05
	2.009	3.981	2.943	3.462	-10,66	2.554	1.888	2.221	-14,63	2.847	2.105	2.476	2,11
	2.010	4.025	2.975	3.500	1,10	2.875	2.125	2.500	12,56	2.703	1.998	2.350	-5,09
	2.011	4.454	3.292	3.873	10,66	3.250	2.402	2.826	13,04	2.933	2.168	2.550	8,51
	2.012	5.122	3.786	4.454	15,00	3.658	2.703	3.181	-12,55	2.547	1.882	2.214	-13,00
	2.013	**5.893**	**4.559**	**5.226**	**14,77**	**4.853**	**2.427**	**3.640**	**12,60**	**3.500**	**2.250**	**2.850**	**3,64**
FRUTALES HUESO REGADIO	1.996	16.146	7.807	10.962	0,80					9.696	5.084	7.929	
	1.997	16.896	8.192	11.364	3,66					8.858	4.801	6.779	-14,49
	1.998	17.146	8.933	11.103	-2,29					10.133	4.738	8.158	20,34
	1.999	17.109	8.970	11.337	2,10					9.942	4.808	8.093	-0,80
	2.000	17.749	9.361	12.164	7,30					10.447	5.234	8.284	2,35
	2.001	18.501	10.166	12.716	4,53	40.962	20.900	29.278		11.554	5.766	9.111	9,99
	2.002	18.776	10.231	12.759	0,34	37.457	20.885	29.329	0,17	10.907	5.548	8.415	-7,64
	2.003	19.682	10.706	13.219	3,60	37.611	20.970	29.449	0,41	14.428	7.664	11.122	32,16
	2.004	19.959	10.895	13.405	1,41	37.457	20.885	29.569	0,41	13.402	6.929	10.331	-7,11
	2.005	20.448	11.123	13.927	3,89	23.612	19.286	21.449	-27,46	16.089	8.546	11.520	11,51
	2.006	28.210	18.723	22.292	60,06	20.933	17.002	19.000	-11,42	14.833	11.534	13.185	14,45
	2.007	23.579	21.959	15.980	-28,32	19.393	18.815	14.607	-23,12	15.593	13.349	11.845	-10,16
	2.008	23.725	17.732	20.729	29,72	19.105	16.500	17.802	21,87	15.902	12.088	13.995	18,15
	2.009	23.848	17.626	20.737	0,04	19.672	14.540	17.106	-3,91	16.092	11.894	13.993	-0,01
	2.010	21.850	16.150	19.000	-8,38	19.665	14.535	17.100	-0,04	16.089	11.892	13.990	-0,02
	2.011	23.708	17.524	20.616	8,51	19.672	14.540	17.106	0,04	15.928	11.773	13.850	-1,00
	2.012	25.280	18.686	21.983	6,63	19.550	14.450	17.000	-0,62	18.317	13.539	15.928	15,00
	2.013	**26.765**	**18.260**	**22.512**	**2,35**	**19.000**	**15.000**	**17.000**	**0,00**	**22.577**	**11.728**	**17.152**	**7,13**

PRECIOS PONDERADOS PROVINCIALES DE LA TIERRA EN ARAGÓN - RESUMEN ANUAL

CLASE	AÑO	HUESCA				TERUEL				ZARAGOZA			
		max	min	normal	tasa de variación (+,-) %	max	min	normal	tasa de variación (+,-) %	max	min	normal	tasa de variación (+,-) %
FRUTALES PEPITA REGADÍO	1.996	14.514	6.695	10.494	0,00					13.381	6.327	10.477	2,33
	1.997	15.115	6.770	10.787	2,79					12.043	6.132	9.775	-6,70
	1.998	14.971	6.846	9.413	-12,74					10.893	4.836	7.864	-19,56
	1.999	15.685	7.525	9.684	2,89					11.917	5.001	8.110	3,13
	2.000	16.214	7.861	10.041	3,68					11.708	5.303	8.581	5,80
	2.001	17.253	8.519	10.585	5,42					14.408	5.773	9.868	15,00
	2.002	17.300	8.538	10.602	0,16					14.582	5.943	10.236	3,73
	2.003	18.003	8.660	10.743	1,33					15.460	7.386	11.679	14,10
	2.004	19.094	9.185	11.394	6,06					14.115	6.743	10.663	-8,70
	2.005	18.799	9.043	11.898	4,42					14.821	7.081	11.196	-4,14
	2.006	22.935	15.240	14.787	24,28					15.785	10.099	12.856	14,83
	2.007	27.071	21.437	17.676	19,54					14.020	11.904	9.177	-28,62
	2.008	26.461	17.430	21.945	24,15					13.096	9.055	11.075	20,68
	2.009	25.195	18.623	21.909	-0,17					12.632	9.336	10.984	-0,82
	2.010	25.185	18.615	21.900	-0,04					13.000	9.563	11.250	2,42
	2.011	26.450	19.550	23.000	5,02					14.000	10.000	12.000	6,67
	2.012	24.096	17.810	20.953	-8,90					17.482	11.053	13.211	10,09
	2.013	**32.133**	**16.169**	**24.151**	**15,26**					**17.841**	**11.049**	**13.207**	**-0,03**
FRUTALES HUESO SECANO	1.996									1.940	917	1.477	0,28
	1.997									1.781	853	1.193	-19,22
	1.998									1.782	869	1.207	1,18
	1.999									1.532	853	1.068	-11,52
	2.000									1.576	883	1.119	4,73
	2.001									1.627	877	1.131	1,10
	2.002									1.641	877	1.130	-0,11
	2.003									1.974	891	1.341	18,68
	2.004									2.034	918	1.382	3,06
	2.005									2.773	1.495	1.928	70,45
	2.006									3.982	2.654	3.000	55,60
	2.007									4.389	3.889	2.389	78,15
	2.008									4.770	2.770	3.770	57,82
	2.009												
	2.010												
	2.011												
	2.012												
	2.013												
FRUTALES FRUTO SECO EN SECANO	1.996	2.894	1.793	2.113	20,78					1.925	1.002	1.619	10,97
	1.997	2.947	1.815	2.113	0,00					1.757	904	1.428	-11,81
	1.998	3.144	1.835	2.252	6,57					1.979	976	1.437	0,63
	1.999	2.990	1.713	2.252	0,00					1.913	982	1.437	0,00
	2.000	3.155	1.738	2.113	-6,19					1.864	954	1.407	-2,06
	2.001	3.149	1.685	2.073	-1,87	4.230	2.545	3.123		1.841	957	1.479	5,11
	2.002	3.167	1.677	2.067	-0,28	4.234	2.501	3.120	-0,09	1.820	932	1.441	-2,56
	2.003	3.236	1.698	2.113	2,22	4.234	2.501	3.165	1,44	1.870	954	1.341	-6,96
	2.004	3.248	1.704	2.121	0,38	4.293	2.536	3.209	1,39	1.927	983	1.382	3,06
	2.005	3.501	1.837	2.286	8,19	5.664	3.931	4.234	33,78	2.023	1.032	1.451	8,20
	2.006	4.201	2.204	2.743	20,00	6.344	4.521	5.081	20,00	2.388	1.239	1.741	20,00
	2.007	6.205	3.105	4.474	63,09	8.000	7.000	4.000	-21,27	4.952	3.965	2.009	15,38
	2.008	6.340	4.587	5.463	99,16	8.200	5.400	6.800	33,84	4.062	2.539	3.301	89,56
	2.009	7.261	5.367	6.314	41,13	2.402	1.776	2.089	-47,78	4.143	3.063	3.603	79,34
	2.010	7.073	5.228	6.150	12,57	3.450	2.550	3.000	-55,88	4.140	3.060	3.600	9,07
	2.011	6.900	5.100	6.000	-4,97	3.450	2.550	3.000	43,61	4.140	3.060	3.600	-0,08
	2.012	6.189	4.575	5.382	-10,30	3.968	2.933	3.450	15,00	4.090	3.023	3.557	-1,20
	2.013	**7.510**	**4.988**	**6.249**	**13,87**	**5.160**	**1.766**	**3.508**	**1,65**	**4.200**	**3.150**	**3.650**	**1,39**

PRECIOS PONDERADOS PROVINCIALES DE LA TIERRA EN ARAGÓN - RESUMEN ANUAL

CLASE	AÑO	HUESCA				TERUEL				ZARAGOZA			
		max	min	normal	tasa de variación (+,-) %	max	min	normal	tasa de variación (+,-) %	max	min	normal	tasa de variación (+,-) %
VIÑEDO TRANSF. SECANO	1.996					2.269	1.258	2.066	4,88	3.132	1.642	2.485	11,68
	1.997					2.711	1.285	2.644	28,00	3.240	1.717	2.588	4,15
	1.998					3.071	1.833	2.942	11,25	4.673	1.922	3.650	41,07
	1.999	25.084	9.751	14.798		3.436	2.431	3.056	3,89	8.198	4.101	6.322	73,20
	2.000	25.490	10.824	17.249	16,57	6.217	4.105	5.118	67,44	7.342	4.101	5.717	-9,58
	2.001	25.454	10.800	17.270	0,12	6.217	4.105	5.112	-0,12	5.010	2.678	3.679	-35,64
	2.002	26.439	11.287	18.141	5,05	6.219	3.996	5.289	3,48	6.014	3.234	4.250	15,51
	2.003	14.926	5.019	19.145	5,53	6.219	3.996	5.289	0,00	6.215	3.250	4.332	1,93
	2.004	16.130	5.424	20.689	8,06	6.305	4.051	5.362	1,38	6.037	3.157	4.208	-2,86
	2.005	16.347	5.497	22.658	9,52	6.148	3.951	5.301	-1,14	7.519	3.932	5.241	20,98
	2.006	30.307	18.653	24.426	7,80	6.219	3.996	5.289	-0,23	7.122	5.140	7.542	43,90
	2.007	30.307	18.653	24.426	0,00	6.219	3.996	5.289	0,00	7.122	5.140	7.542	0,00
	2.008	27.009	16.496	21.753	-10,94	6.219	3.996	5.289	0,00	7.906	4.142	7.450	-1,22
	2.009					5.874	4.342	5.108	-3,42	6.958	5.143	6.050	-18,79
	2.010					5.865	4.335	5.100	-0,16	6.900	5.100	6.000	-0,83
	2.011					5.865	4.335	5.100	0,00	6.900	5.100	6.000	0,00
	2.012	18.000	14.000	12.000		4.985	3.685	4.335	-15,00	6.750	4.335	5.750	-4,17
	2.013	**18.218**	**12.218**	**14.873**	**5,87**	**5.000**	**3.600**	**4.400**	**1,48**	**6.679**	**4.571**	**5.615**	**-2,35**
OLIVAR SECANO	2.001									2.006	1.173	1.543	3,02
	2.002									2.163	1.173	1.603	3,91
	2.003									2.163	1.173	1.623	1,23
	2.004									2.680	1.453	2.011	23,91
	2.005	7.085	4.726	5.785		5.450	4.000	4.501		3.345	1.814	2.510	54,65
	2.006	6.988	4.693	5.840	0,95	8.100	7.200	7.650	69,96	5.498	3.894	4.696	87,09
	2.007	6.439	5.550	4.822	-17,43	8.300	7.750	6.500	-15,03	4.884	4.409	3.096	-34,07
	2.008	6.652	4.946	5.799	20,26	7.518	7.397	7.457	14,73	4.876	3.527	4.201	35,70
	2.009	6.688	4.944	5.816	0,29	3.866	2.858	3.362	-54,92	4.827	3.567	4.197	-0,10
	2.010	6.325	4.675	5.500	-5,43	4.025	2.975	3.500	4,10	4.715	3.485	4.100	-2,31
	2.011	6.325	4.675	5.500	0,00	4.025	2.975	3.500	0,00	4.715	3.485	4.100	0,00
	2.012	6.521	4.820	5.671	3,10	4.629	3.421	4.025	15,00	4.578	3.384	3.981	-2,90
	2.013	**6.759**	**4.379**	**5.728**	**1,00**	**6.500**	**3.000**	**4.750**	**15,26**	**6.000**	**3.000**	**4.500**	**13,03**
OLIVAR REGADÍO	2.001					5.637	1.579	3.823		8.852	4.092	6.761	2,81
	2.002					5.637	1.583	3.823	-0,01	9.321	4.410	6.799	0,55
	2.003					5.637	1.583	3.823	0,00	9.321	4.410	6.799	0,01
	2.004					5.637	1.583	3.823	0,00	8.586	4.062	6.263	-7,88
	2.005									9.015	4.265	6.576	-3,28
	2.006									7.547	6.053	6.849	4,15
	2.007	25.000	20.143	14.662		17.430	16.530	15.630		8.931	7.168	5.538	-15,78
	2.008	24.762	14.622	19.692	34,31	17.430	15.630	16.530	5,76	10.201	4.780	7.490	35,26
	2.009	22.533	16.655	19.594	-0,50	18.975	14.025	16.500	-0,18	9.827	7.263	8.545	14,08
	2.010	22.533	16.655	19.594	0,00	19.010	14.051	16.530	0,18	9.827	7.263	8.545	0,00
	2.011	22.533	16.655	19.594	0,00	19.010	14.051	16.530	0,00	8.625	6.375	7.500	-12,23
	2.012	22.533	16.655	19.594	0,00	19.010	14.051	16.530	0,00	9.919	7.331	8.625	15,00
	2.013	**22.533**	**16.655**	**19.594**	**0,00**	**19.010**	**14.051**	**16.530**	**0,00**	**11.002**	**7.100**	**9.051**	**4,94**

PRECIOS PONDERADOS PROVINCIALES DE LA TIERRA EN ARAGÓN - RESUMEN ANUAL

CLASE	AÑO	HUESCA				TERUEL				ZARAGOZA			
		max	min	normal	tasa de variación (+,-) %	max	min	normal	tasa de variación (+,-) %	max	min	normal	tasa de variación (+,-) %
PASTIZALES	1.996	1.542	730	983	4,66	643	333	414	4,28				
	1.997	1.490	741	1.022	4,01	643	334	417	0,73				
	1.998	1.359	796	1.007	-1,51	643	334	417	0,00				
	1.999	1.264	666	820	-18,49	743	359	426	2,34				
	2.000	1.307	767	906	10,42	743	359	426	0,00				
	2.001	1.307	767	906	0,00	743	359	426	0,00				
	2.002	1.427	807	966	6,60	749	361	430	0,82				
	2.003	1.446	818	980	1,48	749	361	616	43,28				
	2.004	1.446	818	980	0,00	749	361	803	30,36				
	2.005	1.328	751	900	-8,16	901	434	741	20,29				
	2.006	1.000	750	900	0,00	1.022	507	727	-1,89				
	2.007	1.000	650	550	-38,89	971	809	667	-8,25				
	2.008	1.000	550	650	-27,78	971	667	809	21,29				
	2.009					834	616	725	-10,38			1.143	
	2.010					834	616	725	0,00			1.140	
	2.011					834	616	725	0,00				
	2.012					834	816	725	0,00				
	2.013					**834**	**816**	**725**	**0,00**				
PRADOS NATURALES EN SECANO	1.996	2.256	1.419	1.838	0,00	776	340	487	-1,64				
	1.997	2.215	1.425	1.838	0,00	776	340	491	0,86				
	1.998	2.215	1.425	1.838	0,00	776	340	491	0,00				
	1.999	2.467	1.464	1.884	2,51	806	340	510	3,79				
	2.000	2.561	1.544	1.957	3,85	806	340	510	0,00				
	2.001	2.547	1.542	1.966	0,47	806	340	510	0,00				
	2.002	2.547	1.542	2.008	2,14	873	383	610	19,56				
	2.003	2.587	1.567	2.040	1,58	1.238	543	864	41,70				
	2.004	2.468	1.495	1.946	-4,61	1.601	702	1.118	29,40				
	2.005	2.623	1.588	2.004	2,98	1.650	750	1.198	7,16				
	2.006	2.917	2.414	2.651	32,29	1.500	1.050	1.250	4,34				
	2.007	4.164	2.708	2.218	-16,33	2000,00	1.300	1.000	-20,00				
	2.008	3.200	2.265	2.733	23,20	2.000	800	1.400	40,00				
	2.009	3.105	2.295	2.700	-1,19	1.733	1.281	1.507	7,64				
	2.010	3.105	2.295	2.700	0,00	1725,00	1.275	1.500	-0,46				
	2.011	3.143	2.323	2.733	1,22	1.733	1.281	1.507	0,47				
	2.012	3.143	2.323	2.733	0,00	1.733	1.281	1.507	0,00				
	2.013	**3.143**	**2.323**	**2.733**		**1.733**	**1.281**	**1.507**	**0,00**				

CANONES DE ARRENDAMIENTOS PROVINCIALES

PROVINCIAS Y AÑOS		TIERRAS DE LABOR REGADIO		TIERRAS DE LABOR SECANO		PRADOS NATURALES		VIÑEDO TRANSFORM. SECANO		OLIVO TRANSF. SECANO	
		PRECIO €/Ha	TASA DE VARIACION (+,-) %	PRECIO €/Ha	TASA DE VARIACION (+,-) %	PRECIO €/Ha	TASA DE VARIACION (+,-) %	PRECIO €/Ha	TASA DE VARIACION (+,-) %	PRECIO €/Ha	TASA DE VARIACION (+,-) %
HUESCA	1999	224	0,00	82	5,13	17	6,25	683	0,89		
	2000	220	-1,79	96	17,07	14	-17,65	623	-8,75		
	2001	179	-18,64	88	-8,33	13	-7,14	545	-12,51		
	2002	185	3,35	101	14,77	13	0,00	384	-29,55		
	2003	185	0,00	104	2,97	12	-7,69	572	48,93		
	2004	242	30,81	98	-5,77	13	8,33	439	-23,19		
	2005	261	7,85	116	18,37	13	0,00	532	38,54		
	2006	308	18,01	110	-5,17	13	0,00	489	-8,08	210	
	2007	318	3,25	120	9,09	13	0,00	465	-4,91		
	2008	318	0,00	131	9,17	13	0,00	450	-3,23		
	2009	320	0,63	134	2,29	13	0,00	425	-5,56		
	2010	318	-0,63	140	4,48	12	-7,69	410	-3,53		
	2011	359	12,89	140	0,00	12	0,00	395	-3,66		
	2012	412	15,00	119	-15,00	12	0,00	395	0,00	210	
	2013	**430**	**4,37**	**180**	**51,26**	**14**	**16,67**	**395**	**0,00**	**395**	
TERUEL	1999	147	-1,34	49	6,52	13	85,71				
	2000	150	2,04	49	0,00	13	0,00				
	2001	157	4,67	47	-4,08	15	15,38				
	2002	187	19,11	45	-4,26	14	-6,67				
	2003	193	3,21	46	2,22	14	0,00				
	2004	193	0,00	46	0,00	15	7,14				
	2005	170	-11,92	47	2,17	14	-6,67				
	2006	168	-1,18	48	2,13	14	0,00				
	2007	180	7,14	51	6,25	14	0,00				
	2008	175	-2,78	54	5,88	14	0,00				
	2009	195	11,43	56	3,70	14	0,00			170	
	2010	210	7,69	58	3,57	13	-7,14				
	2011	170	-19,05	60	3,45	13	0,00				
	2012	195	15,00	53	-11,60	13	0,00			170	
	2013	**190**	**-2,56**	**61**	**5,17**	**12**	**-7,69**			**170**	
ZARAGOZA	1999	374	1,08	35	-10,26			208	23,80		
	2000	386	3,21	38	8,57			206	-1,33		
	2001	383	-0,78	40	5,26			166	-19,45		
	2002	321	-16,19	38	-5,00			174	5,11		
	2003	323	0,62	39	2,63			172	-16,40		
	2004	328	1,55	43	10,26			163	-4,88		
	2005	350	6,71	47	9,30			242	40,85		
	2006	377	7,71	48	2,13			288	76,22		
	2007	363	-3,71	52	8,33			300	23,97		
	2008	388	6,89	52	0,00			325	12,85	325	
	2009	390	0,52	125	140,38			350	16,67	320	
	2010	386	-1,03	115	-8,00			355	9,23		
	2011	400	3,63	100	-13,04			364	4,00		
	2012	432	7,90	85	-15,00			364	0,00	180	
	2013	**448**	**3,57**	**99**	**14,14**			**364**	**0,00**	**200**	

SERIE DE PRECIOS PERCIBIDOS, PAGADOS Y SALARIOS

PRECIOS PERCIBIDOS, PAGADOS Y SALARIOS POR CCAA. 2012

	Galicia	Asturias	Cantabria	Pais Vasco	Navarra	La Rioja	Aragón	Cataluña	Baleares	Castilla-Leon	Madrid	Castilla-Mancha	C.Valenciana	Murcia	Extremadura	Andalucia	Canarias	MEDIA
Trigo blando o semiduro	30,89			23,96	24,03	23,53	**25,12**	24,79		23,85	22,32	23,65	26,95	22,50	23,49	23,19		24,48
Trigo duro					24,96		**28,70**			25,39		26,38			25,86	26,16		26,24
Arroz Cáscara redondo y semilargo					30,05		**29,01**	29,60					30,22		28,62	27,39		29,15
arroz largo															26,24	25,90		26,07
Cebada pienso				22,27	23,06	21,97	**23,20**	23,22		22,69	20,40	20,90	19,78	21,00	22,46	22,85		21,98
Cebada para malta				21,91			**25,63**	23,87		23,94		21,69	24,54	22,50		22,45		23,32
Avena				21,28	22,07		**21,98**	20,57		21,86	20,05	21,43	20,07	20,50	22,14	22,56		21,32
Centeno	21,00			22,61			**21,36**	26,00		22,05	20,60	21,27						22,13
Maíz grano					22,79	23,35	**22,88**	24,37		22,91	25,41	23,67	23,59		23,10	23,79		23,59
Sorgo grano					24,36			25,37					21,32		23,01	21,05		23,02
Judías seca	594,26	750,00		288,87	415,00			223,39		100,47		98,79	110,47		81,00	115,00		277,73
Lentejas										109,20		73,05						91,13
Garbanzos					74,00					69,38		57,15			55,74	74,88		66,23
Habas secas					25,84		**25,84**		29,50	57,70			29,50		28,30	31,47		32,59
Yeros										26,51		23,42	22,24		20,70	32,67		25,11
Veza grano					46,00		**23,23**	18,00		28,04		23,62	23,44			33,01		27,91
Patata extratemprana													52,50	23,00		42,84	44,88	40,81
Patata temprana	75,16			54,43				30,63					22,20	22,21		25,61	45,31	39,36
Patata media estación	41,93			22,50	22,40	16,97	**22,84**	23,35		17,89	22,50	17,89	22,80	20,00	14,65	22,77	60,70	24,94
Patata tardía				13,65	18,00	11,89	**34,83**	27,90		16,60	22,50	12,02	43,97	41,30		34,88	60,93	28,21
Chufa (con humedad de cosecha)													56,75					56,75
Batata-Boniato													35,75			32,22	102,51	56,83
Remolacha azucarera				3,53		2,93				3,03		11,25				4,40		5,03
Algodón bruto (s/subv.)																40,03		40,03
Girasol				47,48	46,28		**52,16**	53,08		48,76	48,00	49,46	52,15		54,09	50,71		50,22
Pimiento para pimentón (desecado)														359,19	321,00			340,10
Tabaco s. (s/ferm,s/subv.)					59,56					123,70			85,65		200,39	52,95		104,45
Lúpulo										350,00								350,00
Azafrán tostado							**3.280,50**					2.768,45						3.024,48
Aceituna para aderezo Manzanilla fina										43,00					52,71	47,24		47,65
Aceituna para aderezo Hojiblanca													27,50			40,09		33,80
Aceituna para aderezo Gordal							**78,98**							60,00		54,11		64,36
Aceituna para aderezo Cacereña															43,50			43,50

PRECIOS PERCIBIDOS, PAGADOS Y SALARIOS POR CCAA. 2012

	Galicia	Asturias	Cantabria	Pais Vasco	Navarra	La Rioja	Aragón	Cataluña	Baleares	Castilla-Leon	Madrid	Castilla-Mancha	C.Valenciana	Murcia	Extremadura	Andalucia	Canarias	MEDIA
Aceituna para aderezo Carrasqueña															53,10			53,10
Heno de alfalfa				18,34	12,45	13,50	**15,62**	17,22		18,68	24,73	19,34	13,38	17,00	14,05	16,29		16,72
Veza para forraje				9,32	9,62	10,13	**12,34**	12,77		13,85		11,55	21,09			15,23		12,88
Naranja Navelina								11,77	37,00				16,02	13,03		18,45	50,22	24,42
Naranja Washington y T. Navel								12,17					11,88	11,00		15,29	54,22	20,91
Naranja Navel Late								13,83	51,00				15,71	17,50		16,52	27,32	23,65
Naranja Salustiana													15,02	12,95		15,64		14,54
Naranja Sanguina o Sanguinelli													21,46			14,90		18,18
Naranja Verna													23,01	12,00		11,06		15,36
Naranja Valencia Late								18,48					22,99	21,21		18,73	25,06	21,29
Naranja para industria								4,90								11,04		7,97
Mandarinas cons. fresco													28,94			56,30		42,62
Otras Satsuma								19,64					17,33	21,68		64,84	94,78	43,65
Clementina Temprana													26,87	33,40		57,05		39,11
Clementina Oroval													19,01			37,83		28,42
Clementina de Nules								18,51					20,14	21,20		28,16		22,00
Clementina Fina								16,30	13,39				22,58	23,00		23,20		19,69
Clementina Tardía													19,20	25,60		18,52		21,11
Clemevilla o Nova													18,75	19,00		19,82		19,19
Mandarina Fortuna								16,35					32,29	30,00		20,17		24,70
Otras mandarinas													15,76	34,00		21,09		23,62
Limón Verna	21,14								29,99				27,22	35,30		26,38	52,45	32,08
Limón Fino o Mesero									33,00				17,85	21,15		25,25		24,31
Manzana Starking y rojas					33,00	32,82	**35,00**	47,42		36,39			51,16			67,05		43,26
Manzana Golden y amarillas	97,47				28,00	35,86	**42,81**	42,18		38,71			44,00			77,99		50,88
Manzana Reineta y ácidas	97,01			136,85	38,00	30,00	**30,00**	45,99		37,63		35,97	36,06			90,32	80,50	59,85
Manzana para la Sidra	23,39	23,27		24,00	13,50													21,04
Manzana para otras industrias	17,57				6,20	12,00	**20,20**	15,97										14,39
Pera Castell y tempranas						40,88	**102,89**	57,38					119,09		68,71	91,00	38,43	74,05
Pera Limonera					33,00	41,48	**45,15**	55,33		41,78								43,35
Pera Ercolini					44,00	42,50	**46,72**	63,29		40,22			59,57	59,00	48,50	81,26		53,90
Pera Blanquilla					34,05	37,54	**41,19**	46,87		38,00			84,27	30,00		78,00		48,74
Pera Conferencia y tardias	40,32			110,89	35,00	45,91	**41,41**	45,84		44,03			58,00			41,25		51,41

PRECIOS PERCIBIDOS, PAGADOS Y SALARIOS POR CCAA. 2012

	Galicia	Asturias	Cantabria	Pais Vasco	Navarra	La Rioja	Aragón	Cataluña	Baleares	Castilla-Leon	Madrid	Castilla-Mancha	C.Valenciana	Murcia	Extremadura	Andalucia	Canarias	MEDIA
Pera para industria	12,80				24,50	23,93	**40,00**	8,55		12,00								20,30
Níspero								122,36					88,86			120,10	94,66	106,50
Albaricoque temprano							**82,20**					81,02	85,00	108,40		125,46		96,42
Albaricoque Búlida								80,80				42,15		58,00				60,32
Albaricoque media temp.							**91,35**	91,07				70,00	67,54	65,00		66,42	121,00	81,77
Albaricoque tardíos							**90,00**					77,50	48,15			90,00		76,41
Albaricoque para industria							**32,48**					22,50		32,48				29,15
Melocotón extratemprano								100,88					91,67	82,30		92,75		91,90
Melocoton temprano carne blanda					28,10	38,00	**48,50**	54,09					68,49	60,50		86,81		54,93
Melocoton temprano carne dura					32,39		**72,62**	70,59					73,90	72,65		98,37		70,09
Melocoton media estación					32,20	39,71	**53,50**	43,22					68,32		35,41	109,44	97,00	59,85
Melocoton tardío amarillo					42,00		**57,56**	50,18						48,00		92,10		57,97
Melocoton tardío rojo					32,00	45,00	**73,72**	41,93						63,00		75,16		55,14
Melocoton tipo Nectarina					38,00	36,15	**55,93**	42,82					82,90	73,30	39,65	105,94		59,34
Melocoton Paraguaya						57,20	**66,07**							67,45				63,57
Melocoton para industria					24,00	22,62	**18,22**	2,50				17,50		25,08				18,32
Cereza Ambrunesa										132,26					103,90	226,87		154,34
Cereza Picota					171,00					115,33			126,23		110,07			130,66
Cereza Garrafal-Napoleón					135,00	66,00	**223,67**			88,14			198,75					142,31
Otras cerezas						166,08	**185,00**	183,13		113,70			205,00		110,76	93,76		151,06
Ciruelas Claudia y otras tardías					60,00	107,55	**67,52**	50,65		73,00		24,00	31,99	40,20	36,78	73,89		56,56
Ciruelas Golden Japan y amarillas							**38,84**	73,94					26,00		37,50	65,52	41,53	47,22
Ciruelas Santa Rosa y tempranas rojas							**55,60**	79,19					35,18	57,80	49,10	68,29		57,53
Higos y Brevas						100,00				165,98		174,97	128,67	185,00	131,46	133,08	85,63	138,10
Chirimoya																95,43		95,43
Granada													66,10			72,98		69,54
Aguacate													116,01			121,47	160,04	132,51
Uva de mesa Moscatel													51,40			40,00		45,70
Uva de mesa Aledo - Ohanes													66,66			50,20		58,43
Uva de mesa Cardinal																80,69		80,69
Uva de mesa Imperial o Napoleón (negra)														53,12				53,12
Uva de mesa Alfonso Lavallèe													11,00			100,00		55,50
Otras uvas													49,29	71,75	64,63			61,89

PRECIOS PERCIBIDOS, PAGADOS Y SALARIOS POR CCAA. 2012

	Galicia	Asturias	Cantabria	Pais Vasco	Navarra	La Rioja	Aragón	Cataluña	Baleares	Castilla-Leon	Madrid	Castilla-Mancha	C.Valenciana	Murcia	Extremadura	Andalucia	Canarias	MEDIA
Plátano																	47,26	47,26
Caqui													39,27			45,28		42,28
Mango																123,38	116,63	120,01
Papaya																	55,62	55,62
Piña Tropical																	181,86	181,86
Fresón	162,43							124,28								110,36	364,96	190,51
Almendra Cáscara Largueta					83,25	85,48	**91,56**	90,48				97,27	93,36	87,53		99,80		91,09
Almendra Cáscara Marcona					88,60	85,81	**94,83**	94,80				108,76	88,62	95,17		99,11		94,46
Almendra Cáscara Comuna					73,00	69,41	**84,94**	79,70	86,17	67,00		84,77		93,59		96,12		81,63
Almendra Cáscara Mollar														123,00		121,71		122,36
Otras Almendras Cáscara						120,00	**86,79**	75,01		120,00		64,00	83,17	85,33	93,77	79,62		89,74
Avellana Negreta		689,70		361,13				163,81					197,77					353,10
Uva pasa																375,00		375,00
Lechuga Romana					62,07	31,12	**25,00**	35,10		35,42	51,58	28,25	25,50	37,48		49,46	32,17	37,56
Lechuga Acogollada	97,98			75,45	53,15	58,15	**21,00**	45,26		34,36	58,71		34,22	53,93		30,00	28,77	49,25
Escarola				76,17	77,70	77,38	**61,04**	66,47				31,86	40,52	33,70		63,81		58,74
Coliflor	94,98				24,45	27,62	**39,65**	53,02		39,55	71,05	45,70	36,71	44,10		58,53	53,23	49,05
Col Repollo hoja lisa	53,78			34,03	19,25		**25,13**	32,72		25,61	17,33	12,33	22,76	47,60		26,56	30,98	29,01
Col Repollo hoja rizada		23,71			19,25	19,68		32,11	35,00	29,65	39,30	21,33	27,84	35,00		38,24		29,19
Col de Bruselas					69,42	59,42	**57,59**	72,20				61,49	42,21			125,00		69,62
Col Brócoli					41,85	46,97	**50,60**	68,37				47,65	51,58	57,50	22,18	60,06		49,64
Tomate para industria					9,41	9,00	**9,00**					15,00			7,35	7,56		9,55
Tomate 1 - I / 31 - V								63,03					63,75	48,75		58,39	33,96	53,58
Tomate 1 - VI / 31 - IX	86,76			139,19	52,60	47,95	**63,68**	57,36		63,48	63,65	59,65	51,44	55,40		50,38	31,36	63,30
Tomate 1 - X / 31 - XII	91,05							64,52					73,40	56,10		61,51	29,67	62,71
Zanahoria	120,00			10,50		7,00		39,72		14,30		14,36	18,38			38,27	48,03	34,51
Guisante consumo en fresco	138,90			324,61	139,28	142,50	**142,50**	164,31		160,18			260,61	178,81	146,29	169,45	191,80	179,94
Guisante para industria				23,14	24,10	24,04	**24,04**			25,00		24,21	33,59			36,36		26,81
Cebolla Babosa y extratemprana	63,75				78,00	61,87	**30,00**	66,30				11,22	26,52			28,32		45,75
Cebolla Grano o Valenciana	15,12				14,00		**13,30**	17,94		30,00	39,00	16,37	23,21	20,00	12,50	13,72		19,56
Pepino					33,50	26,40	**41,41**	38,43			67,40	27,36	35,98	38,30		39,64	49,14	39,76
Puerro	99,34			142,73	46,00		**104,59**	63,07		35,50	83,26	39,13	51,97			59,51	49,97	70,46
Pimiento rojo					72,55	46,58		63,10		77,38	110,00	81,30	54,15	56,88	97,62	75,72	57,86	72,10

PRECIOS PERCIBIDOS, PAGADOS Y SALARIOS POR CCAA. 2012

	Galicia	Asturias	Cantabria	Pais Vasco	Navarra	La Rioja	Aragón	Cataluña	Baleares	Castilla-Leon	Madrid	Castilla-Mancha	C.Valenciana	Murcia	Extremadura	Andalucia	Canarias	MEDIA
Pimiento verde	63,50			455,09	79,73	82,94		38,10		61,84	93,34	64,13	54,02	50,60		68,39	51,79	96,96
Pimiento para industria					68,00	59,50				60,00		15,76		9,66	21,25	6,56		34,39
Alcachofa verde					95,73	83,77	**66,39**	70,23				111,76	71,23	60,80		92,39		81,54
Alcachofa morada													54,03	54,04				54,04
Alcachofa para industria					50,00	42,50		24,08					31,59	43,40		31,74		37,22
Espárrago consumo en fresco					295,42	214,02	**93,60**	240,97		277,38		128,73				129,28		197,06
Espárrago para industria					162,60	180,00				174,86		168,00			187,76	153,71		171,16
Melón								33,48			38,95	20,52	30,19	26,25	21,24	37,77	81,96	36,30
Sandía								25,07				21,36	21,20	12,38	9,00	22,65	34,71	20,91
Calabacín					27,50	20,90	**45,92**	36,29			44,65	24,53	44,01	60,05	16,00	45,50	55,72	38,28
Ajo seco					144,00			164,55		76,85	205,60	135,59	119,06		83,00	146,18		134,35
Haba verde					54,00	91,03		67,96			80,00	62,97	77,75	86,25		74,68		74,33
Judía verde plana	160,05			252,15	235,37	174,25		153,26		156,48	206,00	132,40	161,65	117,84		168,91	143,10	171,79
Judía verde tubular								191,14		143,33		95,98	179,47	134,49		222,28	137,79	157,78
Judía verde para industria				22,48	39,00	20,99	**25,20**			25,00								26,53
Espinaca				99,45	47,71	88,61	**58,07**	77,28			61,00	28,92	78,73	62,30	31,36	53,59	54,13	61,76
Champiñón					115,93	119,38						106,44	76,50					104,56
Berenjena					43,50			50,92			79,80	41,53	39,66	32,27	16,00	46,49	42,37	43,62
Mosto								41,79				46,34	59,13		33,66	87,00		53,58
Vino Blanco D.O. (1)					7,08	8,90	**1,96**	3,38		9,24	2,74	4,64	5,04	1,90	3,84	3,36	32,93	7,08
Vino Blanco otros de mesa	8,90							2,92		4,36		4,43	6,01		4,11	2,75	11,09	5,57
Vino Tinto D.O. (1)				6,27	3,99	7,70	**2,59**	3,35		10,03	3,07	4,32	4,30	3,14	4,34		32,09	7,10
Vino Tinto otros de mesa	8,41				3,49		**2,07**	3,22		5,42		3,94	4,11		4,14		11,31	5,12
Vino Rosado y Clarete D.O. (1)					4,82		**2,28**	3,40		7,41	2,82	4,02	4,96	2,30			27,51	6,61
Vino Rosado y Clarete otros de mesa										6,08		3,63	4,15				11,09	6,24
Uva para Transformación	96,96				36,00	73,33	**31,20**	34,43		55,47		35,88	41,50	35,70	25,08	26,73	148,48	53,40
Aceite de Oliva Virgen extra de < 0,8º (R(CE)1513/2001)						212,45		194,49			196,45	189,11	187,60		201,57	204,50		198,02
Aceite de Oliva Virgen de 0,8º a 2º (R(CE)1513/2002)								185,36			183,07	183,98	177,93		189,01	189,20		184,76
Aceite de Oliva Lampante de > 2º (R(CE)1513/2003)						179,36	**205,98**	167,29				178,46	168,56		176,99	180,43		179,58
Aceituna para almazara						40,20	**38,51**	26,42			28,00	30,20	25,49		27,87	34,62		31,41

PRECIOS PERCIBIDOS, PAGADOS Y SALARIOS POR CCAA. 2012

	Galicia	Asturias	Cantabria	Pais Vasco	Navarra	La Rioja	Aragón	Cataluña	Baleares	Castilla-Leon	Madrid	Castilla-Mancha	C.Valenciana	Murcia	Extremadura	Andalucia	Canarias	MEDIA
Flor cortada Claveles	107,79			436,08				159,20					167,84	110,53		98,53	106,31	169,47
Flor cortada Rosas	226,76			905,21				802,87					701,74	306,72		357,50	236,96	505,39
Flor cortada Crisantemos				800,00									391,00	323,39		316,64	317,86	429,78
Flor en tiesto Begonias				45,00				49,09					43,97	43,79		68,28		50,03
Flor en tiesto Petunias				45,00				45,34					42,33	41,94		47,18		44,36
Flor en tiesto Geranios				120,00				104,40					103,07			105,44		108,23
Plantas Ornamentales Helechos													187,42			247,67	221,59	218,89
Plantas Ornamentales Rosales													290,34			296,99		293,67
Plantas Ornamentales Mimosas													641,08			231,78		436,43
Plantas Ornamentales Coníferas								518,41					455,29			171,32		381,67
Terneros (para abasto)	302,29	217,64	255,66	257,04	221,33	266,21		216,57		266,73	254,14	267,48	270,84	219,75	213,47	230,35	195,90	243,69
Añojos (para abasto)	193,55		228,47	211,91	206,48	250,42	**220,16**	198,15		232,89	230,60	255,72	260,07	210,87	219,75	216,07	194,06	221,94
Novillos (para abasto)	159,33		245,92	186,84	163,35		**240,52**	199,29		170,09	228,05	230,50	248,82			135,63	213,47	201,82
Vacuno mayor (para abasto)	192,56	139,85	124,08	158,00	122,10	113,30	**155,79**	114,85		143,32		171,94	160,04		103,50	107,83	104,79	136,57
Cordero Lechal	818,37		590,00	367,80	397,48	425,88	**391,97**	378,82	433,91	444,09	473,17	472,38	376,61		431,62	409,76	554,43	464,42
Cordero Recental	517,63			280,26	296,00	330,33	**310,03**	309,60	371,27	345,64	414,58	338,82	325,72	310,10		340,18		345,40
Cordero Pascual	504,63				229,68	324,00	**281,45**	276,10	246,91	268,29		288,82	285,49	282,96	300,68	296,01		298,75
Ovino mayor (oveja)	110,00			56,10	62,40		**41,84**	42,87	192,80	39,22	285,00	50,20	52,85	38,00	41,37	39,87	116,46	83,50
Cabrito Lechal	1.304,66		645,00	517,55	578,08	465,83	**385,31**	545,79		445,11	453,17	461,36	344,09	500,88	362,14	430,64	588,50	535,21
Chivos	605,56									323,98	289,17	371,23		316,73	325,07	306,26	115,12	331,64
Caprino mayor	207,40							16,67		35,18	47,92	59,07	60,33	28,00	49,26	39,72	121,08	66,46
Cerdos cebados R. Ibérica										151,62		148,94			153,68	151,43		151,42
Cerdos cebados otras razas	142,35			135,62	133,25	137,67	**133,88**	133,39	146,50	134,86	133,18	136,85	133,70	135,01	133,41	136,01	170,04	138,38
Cerdas desvieje	91,72			82,92	62,92		**73,78**	86,93	52,84	77,34	63,33	79,59	66,86	80,81	89,32	76,62	31,72	72,62
Pollo de granja	161,82			124,01	116,58	124,00	**123,76**	115,48		118,78	118,00	107,42	119,14		119,24	122,16	146,97	124,41
Gallinas	38,70			40,56	16,00	39,72	**43,31**	55,14		31,56	32,00	43,22	40,47			58,76	41,96	40,12
Conejos	172,60			178,31	179,92	177,33	**183,52**	190,54		188,51		194,48	172,40			179,97	282,17	190,89
Leche de Vaca	28,90	33,54	30,67		31,83	32,92	**31,76**	32,72		31,87	34,57	32,72	30,50			35,94	45,03	33,31
Leche de Oveja					98,58	86,25	**72,47**			80,50	82,77	89,02	78,00			82,50	80,60	83,41
Leche de Cabra						57,58	**67,85**	74,27		59,61	54,50	58,90	67,26	65,67		55,09	57,08	61,78
Huevos de gallina cat. XL	223,81			140,63	221,00	186,44	**199,06**	144,76		177,64	125,42	150,69	149,80			149,64	155,40	168,69
Huevos de gallina cat. L	168,47			112,96	165,83	144,50	**180,79**	116,75		144,87	98,50	116,24	122,04			121,78	145,61	136,53
Huevos de gallina cat. M	154,05			101,04	150,33	129,33	**160,87**	100,54		128,22	49,42	101,90	105,89			105,32	130,50	118,12

PRECIOS PERCIBIDOS, PAGADOS Y SALARIOS POR CCAA. 2012

	Galicia	Asturias	Cantabria	Pais Vasco	Navarra	La Rioja	Aragón	Cataluña	Baleares	Castilla-Leon	Madrid	Castilla-Mancha	C.Valenciana	Murcia	Extremadura	Andalucia	Canarias	MEDIA
Huevos de gallina cat. S	121,12			85,17	118,08	102,67	**119,53**	80,62		100,06	39,92	86,68	85,25			81,69		92,80
Lana blanca fina							**50,00**			114,77		61,67			141,88	171,50		107,96
Lana blanca entrefina					8,00		**49,59**	31,43		58,01		60,21	47,30		92,50	130,00		59,63
Otras lanas					5,00		**37,76**			38,92		40,08	19,95		28,75	120,00		41,49
Vacas aptitud leche	1.298,94	1.355,27	1.099,19					1.325,00		1.321,89	1.600,00	1.180,03	1.611,11			1.307,48	1.684,55	1.378,35
Novillas aptitud leche	1.762,61	1.433,00	1.401,20				**1.300,00**	1.690,97		1.516,36	900,00	1.733,36	1.844,44			1.875,02	1.587,92	1.549,53
Ternero/as descalostrados (1-3 sem.)	173,88	247,29	227,61			136,57	**60,00**	146,20		168,24	140,00	76,49	101,39			155,66	289,11	160,20
Ternero/as destetados (3-7 meses)	243,68	388,69	421,12			327,22	**400,00**	273,13		460,01	260,00	523,36	458,90		496,37	460,54	628,98	410,92
Ovejas	70,77						**68,58**	68,38		65,78	64,17	86,02	47,09	38,77	73,98	62,81	124,04	70,04
Primalas	70,00						**103,20**	75,67		83,85	68,33	83,89	67,86		82,52	68,73	137,79	84,18
Cabras	71,21						**71,93**	48,00		69,59	56,67	76,54	67,78	155,23	60,98	58,31	188,27	84,05
Lechones	96,63			40,68		36,53	**43,23**	38,89	33,20	48,60	50,00	43,85	41,40	42,17	44,66	39,98	64,90	47,48
Pollitos de 1 día	45,90					33,00	**31,09**	32,92		22,50			30,51			42,21	56,69	36,85
Pollitas de 1 día	44,68					60,00		58,04		49,92							64,09	55,35
Pino Pinaster para trituración	1.650,00	912,00					**602,00**	1.403,91		1.265,97						541,67		1.062,59
Pino Radiata para trituración	1.650,00	967,85	907,10	1.125,00	1.865,04			1.252,53		1.532,89								1.328,63
Pino Uncinata para aserrio y apeas								2.307,50										2.307,50
Pino Silvestre para aserrio y apeas	3.550,00	2.400,00			2.667,29		**3.365,11**	2.112,14		3.083,62		3.431,00						2.944,17
Pino Laricio para aserrio y apeas					1.830,33		**1.976,09**	1.769,66		2.279,93		2.195,00				1.200,00		1.875,17
Pino Pinaster para aserrio y apeas	2.550,00	1.643,83					**1.712,75**	1.885,88		2.521,34		2.900,00				1.157,89		2.053,10
Pino Pinea para aserrio y apeas								1.600,78		1.749,68						1.739,19		1.696,55
Pino Halepensis para aserrio y apeas								1.387,48				1.485,00	1.485,00			910,95		1.317,11
Pino Radiata para aserrio y apeas	2.550,00	1.651,18	2.506,00	5.287,39	2.478,20			2.634,03		5.172,00						1.900,00		3.022,35
Eucalipto para trituración	2.433,33	2.296,88	3.431,17					1.547,25								1.777,06		2.297,14
Eucalipto para aserrio y apeas	3.833,33	1.929,61						2.672,83								1.800,00		2.558,94
Chopo para aserrio y apeas					5.005,42		**3.000,00**	2.599,28		3.039,82		3.270,00				3.289,21		3.367,29
Haya para aserrío y apeas		1.711,00	2.579,00		3.016,08			2.717,06		769,00								2.158,43
Castaño para aserrio y apeas	12.650,00	2.694,54						2.805,29		4.508,49								5.664,58
Corcho			37,85					99,25		120,17					90,15	106,88		90,86

PRECIOS PERCIBIDOS, PAGADOS Y SALARIOS POR CCAA. 2013

	Galicia	Asturias	Cantabria	Pais Vasco	Navarra	La Rioja	Aragón	Cataluña	Baleares	Castilla-Leon	Madrid	Castilla-Mancha	C.Valenciana	Murcia	Extremadura	Andalucia	Canarias	MEDIA
Trigo total	28,56	85		21,51	20,72	19,62	**22,36**	20,81		19,23	21,6	20,68	20,49	22,55	21,33	24,13	105	**31,57**
Trigo blando o semiduro	28,56			21,51	20,64	19,62	**21,15**	20,81		19,2	21,6	20,47	20,49	22,55	19,11	22,12		**21,37**
Trigo blando y semilla	28,56			21,51	20,64	19,62	**21,15**	20,81		19,2	21,6	20,47	20,49	22,55	19,11	22,12		**21,37**
Trigo duro					21,7		**23,2**			21,76		22,77			23,58	24,61		**22,94**
Arroz total					29		**28,84**	29,47					29,57		25,75	26,08		**28,12**
Cebada total				20,2	16,97	17,43	**19,05**	18,89		17,72	17,5	18,12	18,78	17,95	18,11	19,61	150	**28,49**
Cebada pienso				19,42	16,97	17,43	**19,04**	18,9		17,7	17,5	17,81	17,26	17,95	18,11	19,17		**18,11**
cebada y semilla				19,42	16,97	17,43	**19,04**	18,9		17,7	17,5	17,81	17,26	17,95	18,11	19,17		**18,11**
Cebada para malta				20,46			**19,88**	17,9		18,15		18,7	20,35			20,11		**19,36**
Avena				17,47	14,93		**20,52**	15,15		15,61	16,35	16,74	16,1	16,7	17,65	19,33	80	**22,21**
Avena y semilla				17,47	14,93		**20,52**	15,15		15,61	16,35	16,74	16,1	16,7	17,65	19,33		**16,96**
Centeno	16,6			14,7			**17,42**	19,01		17,02	17	16,49						**16,89**
Maíz grano		24			21,6	21,9	**22,02**	18,66		21,1	17,78	17,72	17,72		16,98	21,43	125	**28,83**
Maíz y semilla		24			21,6	21,9	**22,02**	18,66		21,1	17,78	17,72	17,72		16,98	21,43		**20,08**
Sorgo grano					19,62		**18,87**	20,36					20,64		0	18,56		**16,34**
Judías seca	556,53	700		549,46	425	450		433,96		168,13		105	150,77		0	110		**331,71**
Lentejas										63,37		53,82				23,1		**46,76**
Garbanzos					137					68,18		55,06			57	77,89		**79,03**
Habas secas					33		**33**		29,5	28,85			29,5		36,3	29,93		**31,44**
Yeros							**24**			22,44		23,75	21,01		22,42	23,35		**22,83**
Veza grano					47		**23,23**	32,35		32,96		28,94	28,97			29,86		**31,90**
Patata Total	53,19	45		22,58	25,53	13	**22,53**	48,39		21,22	44,29	27,75	51,8	54,57	33,3	46,4	35,32	**36,32**
Patata extratemprana													64,3	56,59		58,83	64,88	**61,15**
Chufa (con humedad de cosecha)													55,4					**55,40**
Batata-Boniato													53,56			39,91	90,8	**61,42**
Remolacha azucarera				3,74		2,94				2,93		2				4,07		**3,14**
Algodón bruto (s/subv.)																41,8		**41,80**
Girasol				30	36	32	**32,72**	54,28		30,01		34,68	31,89		34,17	34,81		**35,06**
Girasol y semilla				30	36		**32,72**	54,28		30,01		34,68			34,17	34,81		**35,83**
Pimiento para pimentón (desecado)														400	300			**350,00**
Tabaco s. (s/ferm,s/subv.)				190	60					171,13		213	87,26		212,45	158,63		**156,07**
Lúpulo						364,16				381								**372,58**
Azafrán tostado							**3450**					2754,33						**3102,17**

PRECIOS PERCIBIDOS, PAGADOS Y SALARIOS POR CCAA. 2013

	Galicia	Asturias	Cantabria	Pais Vasco	Navarra	La Rioja	Aragón	Cataluña	Baleares	Castilla-Leon	Madrid	Castilla-Mancha	C.Valenciana	Murcia	Extremadura	Andalucia	Canarias	MEDIA
Aceituna ader. Total							**71,7**			30,87				80	34,01	43,44		**52,00**
Heno de alfalfa				19,98	13,76	14,42	**16,22**	16,84		17,54		18,21	14,76	17	13,1	16,41		**16,20**
Veza para forraje				11,26	11,72	10,52	**13,47**	13,86		12,24		10,26	14,11			15,1		**12,50**
Naranja Total								12,26					18,32	17,76		15,66	48,73	**22,55**
Naranja Cons.fresco								15,1					18,32	17,76		18,76	48,73	**23,73**
Mandarina								20,09	26,51				25,44	28,47		26,86	88,51	**35,98**
Grupo Satsuma								16,18					18,58	17		63,4	88,51	**40,73**
Grupo Clementinas								19,69	26,51				25,68	24,91		29,1		**25,18**
Grupo otras mandarinas								25,32					28,12	38,8		20,62		**28,22**
Limón Total	27,19	60							28,4				34,47	31,1		35,82	50,14	**38,16**
Manzanas Total	35,83	23,01		34,85	34,19	39,87	**39,17**	45,14		43,68			51,83			66,46	72,21	**44,20**
Manzanas cons. fresco	87,03	85		149,87	40,19	42,55	**48,74**	48,25		45,76			51,83			66,46	72,21	**67,08**
Manzana para la Sidra	23,14	38		24	14,5													**24,91**
Manzanas total indust.	19,68	38		24	9,35	9,8	**8,06**	9		8,48								**15,80**
Manzana para otras industrias	8,66				9	9,8	**8,06**	9		8,48								**8,83**
Pera Total	81,32	85		123,3	42,24	54,41	**59,18**	54,98		45,65			50,17	67,94	74,89	105,78	73,52	**70,64**
Pera Cons.fresco	85,64	85		123,3	47,35	56,55	**61,55**	60,91		49,49			50,17	67,94	74,89	105,78	73,52	**72,47**
Pera para industria	9				18,1	9,07	**10,32**	9,32		13								**11,47**
Níspero								147,21					101,05			166,83	87,87	**125,74**
Albaricoque Total							**126,12**	94,78				47,43	100,83	51,92		99,76	80	**85,83**
Albaricoque cons.fresco							**136,87**	94,78				47,43	100,83	70,23		99,76	80	**89,99**
Melocoton Total		90			38,87	28,14	**57,62**	54,36				17,5	92,47	48,18	58,63	112,24	63	**60,09**
Melocoton cons.fresco		90			31,31	39,08	**59,71**	60,96					92,47	74,39	58,63	117,98	63	**68,75**
Cereza Total		230			156,05	129,48	**220,97**	187,43		129,42			217,95		126,34	129,96		**169,73**
Ciruelas Total		90			90,1	112,05	**59,58**	89,5		114			66,37	62,24	59,41	87,65	90,27	**83,74**
Uva de mesa Total													55,4	62,7	71,84	91,56		**70,38**
Higos y Brevas		135				100				151,55		150	99,15	112,6	90,03	89,81	136,54	**118,30**
Chirimoya																88,35	94,93	**91,64**
Granada													64,83			71,65	80	**72,16**
Aguacate													159			140,64	151,63	**150,42**
Plátano																	47,97	**47,97**
Caqui													47,02			80,07	88	**71,70**
Mango																185,11	107,02	**146,07**

PRECIOS PERCIBIDOS, PAGADOS Y SALARIOS POR CCAA. 2013

	Galicia	Asturias	Cantabria	Pais Vasco	Navarra	La Rioja	Aragón	Cataluña	Baleares	Castilla-Leon	Madrid	Castilla-Mancha	C.Valenciana	Murcia	Extremadura	Andalucia	Canarias	MEDIA
Papaya																	48,46	**48,46**
Piña Tropical																	144,96	**144,96**
Fresón	179,36	160						125,4								96,28	277,61	**167,73**
Almendra Total					158,31	146,72	**148,85**	143,78	130,28	151,89		126,44	156,8	152,78	155	154,5	160	**148,78**
Avellana Negreta		300		351,47				159,15					172					**245,66**
Uva pasa																375		**375,00**
Lechuga Total	111,78	85		81,06	62,63	55,69		36,38		38,27	45,21	31,2	26,9	39,73		53,57	29,78	**53,63**
Escarola				78,53	77,38	69,1	**64,26**	65,63		44		26,28	34,52	39,48		60,6		**55,98**
Coliflor	108,66	77			27,87	29,79	**47,15**	51,6		43,51	55,39	36,94	43,9	61,75		46,57	48,53	**52,20**
Col Repollo Total	55,87	60		43,72	18,95	19,08		34,95		22,99	22,76	20,78	20,78	32,46	29,76	24,04	26,76	**30,92**
Col de Bruselas		105			50	58,85	**60**	58,95				34,34				88,12		**65,04**
Col Brócoli		105			57,3	54,05	**41,03**	65,33				42,29	82,19	81,45	24	62,06	56,07	**60,98**
Tomate total	71,66	60		202,87	10,93	25,56	**9,59**	45,4		53,87	63,24	18,19	76,01	59,74	7,35	46,9	36,13	**52,50**
Tomate para consumo en fresco	71,66			202,87	46,4	40,48	**31,67**	45,4		53,87	63,24	34,59	76,01	59,74		56,96	36,13	**63,00**
Zanahoria	120			10,5		7		41,11		16		17,85	20,41			41,33	64,64	**37,65**
Guisante total	300			116,21	25,15	25,59	**38,77**	181,77		24		26,59	147,03	179,82	184,13	181,18	164,45	**122,67**
Cebolla Total	58,66	53			21,97	77,78	**40,36**	63,03		29,16	39	18,72	33,66	26,6	41,78	37,84		**41,66**
Pepino					32,75	29,93	**59,3**	42,76			61,39	20,72	38,63	30,5		49,74	39,24	**40,50**
Puerro	81,67	80		150,51	49		**87,3**	71,4		35,21	88,49	31,7	60			64,54	75,94	**72,98**
Pimiento Total	70,26	100		458,58	79,18	63,66		60,71		62,21	79,85	24,54	90,21	68,43	25	73,79	53,34	**93,55**
Pimiento para consumo en fresco	70,26	100		458,58	83,31	62,93		60,71		77,86	79,85	33,39	90,21	74,13		77,21	53,34	**101,68**
Alcachofa Total					43,18	40,21	**68,62**	39,2			75	67,27	45,27	40,64		76,77		**55,13**
Alcachofa para consumo en fresco					62	56,28	**81,81**	55,54			75	67,27	54,25	53,97		76,77		**64,77**
Espárrago Total					227,63	217,39		192,8		239,86		204,12			203	165,64		**207,21**
Melón								40,68			49	21,27	41,66	37,4	16,05	45,48	86,42	**42,25**
Sandía								21,09				18,78	22,02	20,81	22	30,99	41,17	**25,27**
Calabacín		77			36,5	25,92	**59,3**	35,55			40,8	30	47,04	59,65	16	54,97	40,71	**43,62**
Ajo seco		230			155			165,72		79,25	222	108,38			60	141,87		**145,28**
Haba verde		100			57	150	**61**	56,66			98,97		57,53	73,9		67,31		**80,26**
Judía verde Total	158,95	200		110,72	55,7	27,61	**23,17**	148,86		35,52	122	92,29	143,21	118,17		165,89	112,05	**108,15**
Judía verde para consumo en fresco	158,95	200		274,19	161,81	160,16		148,86		127,36	122	92,29	143,21	118,17		166,09	112,05	**152,70**
Espinaca		100		161,23	50,96	56	**54,59**	76,73			87,07	22,55	64,67	61,27	12	62,04	153,35	**74,04**
Champiñón					117,77	91,22						115,73	76,42					**100,29**

PRECIOS PERCIBIDOS, PAGADOS Y SALARIOS POR CCAA. 2013

	Galicia	Asturias	Cantabria	Pais Vasco	Navarra	La Rioja	Aragón	Cataluña	Baleares	Castilla-Leon	Madrid	Castilla-Mancha	C.Valenciana	Murcia	Extremadura	Andalucia	Canarias	MEDIA
Berenjena					45			57,35			79	33,03	35,14	41,15	16	68,3	43,58	**46,51**
Mosto								27,47				28,07	35,98		32,78	87,34		**42,33**
Vino total sin mosto	8,26	7,8		5,63	5,77	10,58	**4,44**	5,07		7,08	3,08	3,88	4,05	5,37	4,54	1,45	15,5	**6,17**
Vino Blanco total	8,51				8,15	11,39	**4,35**	4,97		5,24	2,63	3,84	4,72		4,58	1,45	14,72	**6,21**
Vino Tinto total	8,02			5,6	5,54	10,62	**4,54**	5,15		7,54	3,3	3,92	3,94	5,37	4,48		16,11	**6,47**
Vino Rosado y Clarete				6,25	6,28	9,61	**4,11**	5,2		6,62	2,76	4,16	3,9				15,89	**6,48**
Uva para Transformación	92,33	96			65	74,5		32,53		57,17		23,69	38,11	26,7	21,6	31,67	118,33	**56,47**
Aceite						275,76	**238,27**	260,64			270,63	271,08	257,13	294,91	264,57	254,9		**265,32**
Aceituna para almazara						36,2	**39,49**	35,33			43	32	41,35		33,26	39,03		**37,46**
Flor cortada	115,89			690,09				415,47					363,95	198,06		155,97	249,78	**312,74**
Flor cortada Claveles	84,12	130		500				154,99					130,88	120		92,41	112,8	**165,65**
Flor cortada Rosas	237,74			1000				807,56					646,39	391,8		437,48	216,8	**533,97**
Flor cortada Crisantemos				750									366,88	320,28		353,76	326,73	**423,53**
Flor en tiesto				67,74				74,9					57,51	41,94		67		**61,82**
Flor en tiesto Begonias				45				46,8					43,79			39,23		**43,71**
Flor en tiesto Petunias				45				45,11					42,26	41,94		45,68		**44,00**
Flor en tiesto Geranios				120				102,02					103,07			102,53		**106,91**
Planta ornamental		400						530,54					570,38			318,72	282,64	**420,46**
Plantas Ornamentales Helechos													290,15			300	282,64	**290,93**
Plantas Ornamentales Rosales													294,88			328,24		**311,56**
Plantas Ornamentales Mimosas													706,38			500,59		**603,49**
Plantas Ornamentales Coníferas								530,54					532			151,49		**404,68**
Terneros (para abasto)	314,99	250,18	254,45	297,09	222,84	267,11		220,63		275,67	240,94	268,38	256,79	232,2	233,73	241,77	277,61	**256,96**
Añojos (para abasto)	201,19	220,37	210,6	236,04	209,6	254,39	**216,29**	198,69		233,66	234,79	246,84	254,96	213,34	223,07	238,48	250,02	**227,65**
Novillos (para abasto)	159,61	136,77	256,73	211	163,08		**242,79**	203,23		181,71	220	231,34	248,12			190,52	250,43	**207,33**
Vacuno mayor (para abasto)	199,13	220,37	125,4	182,79	121,69	146,55	**155,44**	121,45		145,74		179,41	158,68		95,26	142,06	114,69	**150,62**
Cordero Lechal	807,16	408,14	600	395,06	387,98	427,04	**400,32**	362,29	404,25	431,68	460	446,01	331,2	464,5	370,5	393,9	572,85	**450,76**
Cordero Recental	510,71			264,67	275,12	300,53	**292,73**	297,21	331,75	320	375,83	317,18	290,66	291,15		304,59		**320,93**
Cordero Pascual	504,63	304,64			229,56	299,28	**268,57**	267,13	235,25	266,67		264,14	272,87	267,04	272,84	266,15	222,11	**281,49**
Ovino mayor (oveja)	112,83	49,3		58,83	65,2	48,08	**47,27**	41,46		46,96	209,58	56,16	53,21	38	36,63	34,52	116,52	**67,64**
Cabrito Lechal	1304,66	482,86	700	483,49	539,23	442,22	**381,41**	512,36		450,17	450	426,21	381,08	473,14	397,14	426,51	605,25	**528,48**
Chivos	605,56	307,01								324,35	269,58	361,3		278,62	334,86	291,86	121,86	**321,67**
Caprino mayor	199,07	88,16						35		43,18	50,5	55,93	56,81	28	51,11	39,81	140,43	**71,64**

PRECIOS PERCIBIDOS, PAGADOS Y SALARIOS POR CCAA. 2013

	Galicia	Asturias	Cantabria	Pais Vasco	Navarra	La Rioja	Aragón	Cataluña	Baleares	Castilla-Leon	Madrid	Castilla-Mancha	C.Valenciana	Murcia	Extremadura	Andalucia	Canarias	MEDIA
Cerdos cebados R. Ibérica										214,15		215,3			211,99	215,16		**214,15**
Cerdos cebados otras razas	145,42	134,89		140,65	137,92	142,11	**138,48**	137,44	147,82	138,89	137,17	140,93	137,59	140,02	137,89	145,86	181,88	**142,81**
Cerdas desvieje	93,9	92,6		88,9	82,58	86	**84,09**	89,66	62,56	82,1	81,83	84,05	82,15	86,47	129,5	83,59	37,49	**84,22**
Pollo de granja	143,84	181,19		111,25	114,75	121,28	**121,24**	113,94		119,45	109,17	120,69	116,16		115,73	121,64	150,04	**125,74**
Gallinas	31,73	44,88		35,42	29,17	35,75	**32,04**	51,13		33,45	31,92	41,14	34,58			54,82	41,96	**38,31**
Conejos	186,39	194,2		192,89	191,67	193,28	**188,75**	196,99		194,49		203,92	189,17			170	298,63	**200,03**
Leche de Vaca	34,49	36,43	33,93		32,03	36,23	**32,71**	34,29	34,1	34,5	35,77	34,25	36,72		33,53	37,09	40,7	**35,12**
Leche de Oveja		101,13			95,08	86,79	**84,26**			87,58	82,43	88,76			33,53	60	82,01	**80,16**
Leche de Cabra		72,65				58,91	**64,55**	77,2		66,54	54,8	64,08		71,58	33,53	62,89	60,66	**62,49**
Huevos de gallina Total	118,09	110		93,53	115,11	109,42	**115,35**	71,97		108,08	73,09	79,35	70,53			74,17	117,25	**96,61**
Lana Total					6,85	48	**39,9**	29,77		51,59		44,17	28,82		121,49	47,5	75	**49,31**
Vacas aptitud leche	1260,38	1352	1132,3					1325		1342,62	1600	1207,42	1600			1305,31	1623,04	**1374,81**
Novillas aptitud leche	1757,1	1412	1400				**1300**	1772,92		1510,68	900	1776,19	1900			1450,71	1558,62	**1521,66**
Ternero/as descalostrados (1-3 sem.)	**143,06**	**234,77**	**202,31**			**238,28**		**126,26**		**153,61**	**140**	**79,82**	**100**			**144,74**	**289,11**	**168,36**
Ternero/as destetados (3-7 meses)	**199,76**	**398,05**	**460,77**			**453,7**		**288,82**		**486,44**	**260**	**484,95**	**503,69**		**536,1**	**504,77**	**628,98**	**433,84**
Ovejas	74,46	100	50			72,12	**74,64**	72,75		67,37	58,75	84,45	50	37,5	76,14	69,22	110,01	**71,24**
Primalas	70		45				**103,33**	82		86,38	63,75	82,65	75		85,33	69,11	120,81	**80,31**
Cabras	75,21	128,6	55				**71,52**	52,5		69,01	58,33	84,37	81,67	151,17	65,14	75,52	148,96	**85,92**
Lechones	96,6			42,23		41,25	**46,62**	40,98	38,55	54,87	45,42	48,09	46,52	47,68	91,11	45,19	64,9	**53,57**
Pollitos de 1 día	51,08					34,17	**33,29**	32,97		22,5			31,63			64,5	62,5	**41,58**
Pollitas de 1 día	47,5					62,5		58,75		55,31							64,13	**57,64**
Pino Pinaster para trituración	1500	1167					**75**	264		1210,13						530		**791,02**
Pino Radiata para trituración	1500	1167		1199,58	1791,11			217,62		602,67								**1079,66**
Pino Uncinata para aserrio y apeas								1317,33										**1317,33**
Pino Silvestre para aserrio y apeas	3550				2619,4		**2336,61**	1319,27		3190,04								**2603,06**
Pino Laricio para aserrio y apeas					1563,25		**1802**	1106,39		1839,14		2195						**1701,16**
Pino Pinaster para aserrio y apeas	2400	1616					**1188,83**	1160,13		2537,58						1021,14		**1653,95**
Pino Pinea para aserrio y apeas								1023,12		1699,84						1738,22		**1487,06**
Pino Halepensis para aserrio y apeas							**1574**	954,72				1482,75	1485			885,33		**1276,36**
Pino Radiata para aserrio y apeas	2400	1622	1445,4	4617,85	2387,83			1241,76								900		**2087,83**
Eucalipto para trituración	2200	2102	2640,6					288								1777,06		**1801,53**
Eucalipto para aserrio y apeas	3500	2158	2028					864								1800		**2070,00**
Chopo para aserrio y apeas			2381		4636,63		**3000**	2740		2534,69						3180,65		**3078,83**

PRECIOS PERCIBIDOS, PAGADOS Y SALARIOS POR CCAA. 2013

	Galicia	Asturias	Cantabria	Pais Vasco	Navarra	La Rioja	Aragón	Cataluña	Baleares	Castilla-Leon	Madrid	Castilla-Mancha	C.Valenciana	Murcia	Extremadura	Andalucia	Canarias	MEDIA
Haya para aserrío y apeas		1413			3579,13			1967,66		1025,16								**1996,24**
Castaño para aserrio y apeas	12500	2610						889,38		5270,53								**5317,48**
Corcho								35,71		138,67					90,15	145,47		**102,50**

SERIE DE PRECIOS ANUALES PROMEDIO ARAGÓN (1990-2013)
PRECIOS PERCIBIDO POR LOS AGRICULTORES O GANADEROS

GRUPO	PRODUCTO	UNIDAD	1990	1991	1992	1993	1994	1995	1996	1997	1998	1999	2000	2001	2002	2003	2004	2005	2006	2007	2008	2009	2010	2011	2012	2013
CEREALES	Trigo	€/100 Kg.	16,72	17,21	17,00	16,70	16,82	17,83	16,22	16,47	15,03	14,70	13,81	16,26	14,79	15,70	14,82	14,84	15,49	24,10	24,70	17,21	18,56	24,99	26,60	**26,23**
	Arroz	€/100 Kg.		24,39	28,11	27,76		35,16	32,89	30,60	27,09	26,55	26,95	28,36	27,05	26,70	22,71	19,95	15,02	24,61	36,46	26,02	25,11	31,78	31,11	
	Cebada	€/100 Kg.	13,79	13,79	13,65	13,83	13,53	14,84	13,39	13,07	11,65	11,52	11,83	12,46	11,90	12,53	12,86	12,50	13,18	18,61	17,97	12,92	16,05	20,32	24,50	**25,01**
	Avena	€/100 Kg.	12,43	13,05	14,01	15,01	15,34	14,82	15,40	14,34	13,85	12,99	13,76	12,46	12,63	12,84	13,45	12,67	12,25	16,04	17,28	12,23	11,50		23,29	**23,57**
	Centeno	€/100 Kg.	13,38	13,89	13,28	13,33	13,03	14,35	13,26	13,34	11,46	10,82	11,72	12,62	10,82			13,69	14,84	18,51	16,00	12,32	15,12	18,86	21,10	**23,23**
	Maíz grano	€/100 Kg.	16,03	17,46	16,37	16,55	15,72	16,40	16,37	14,35	13,66	13,84	14,24	13,48	13,76	14,21	16,16	13,19	14,55	18,85	20,72	14,75	16,15	23,28	22,89	**23,61**
	Sorgo grano	€/100 Kg.	14,70	14,25	14,75	14,74	15,03	15,98		13,43	24,91	13,94									17,51		13,85			
LEGUMINOSAS	Judías seca	€/100 Kg.		106,84	112,25	122,31	117,02		149,00	164,27	165,42	168,28														
	Garbanzos	€/100 Kg.	54,09	46,08	61,44	61,44	78,30														50,00					
	Leguminosas grano	€/100 Kg.	29,36	25,45	25,99	20,95	20,68	19,23	13,61	14,72	24,30	26,19	24,90	14,62	25,14	12,88	12,02	12,26			67,18	53,70	48,62	24,27	21,00	
INDUSTRIALES	Patata	€/100 Kg.	8,48	16,96	12,58	11,38	26,11	12,29	9,67	14,71	15,40	18,16	22,10	26,52	14,46	15,21	16,75	12,02	25,32	29,01	24,81	13,89	24,01	14,66	29,21	
	Remolacha azucarera	€/100 Kg.			4,42	4,49	4,82																			
	Girasol	€/100 Kg.	34,26	37,69	27,29	25,30	21,14	22,39	16,92	19,41	21,36	19,34	17,99	24,23	25,83	21,64	21,12	23,53	21,50	42,20	28,67	20,67	37,99	36,70	53,14	
	Pimiento para pimentón	€/100 Kg.			180,30	180,30	180,30																			
	Tabaco seco (no ferme	€/100 Kg.											244,12													
	Azafrán tostado	€/ Kg.	573,73	439,21	427,68	400,12	374,79	350,52	356,81	361,12	340,97	478,46			413,20			490,00	892,20	1760,00		2.290,00		3134,72	3287,28	**3450,00**
	Aceituna aderezo	€/100 Kg.			51,62	63,34	75,13	120,20	57,79	36,06	81,14	48,08	96,91	69,12	70,96	47,70		93,58	95,17	102,27	50,00	74,36	71,40	74,40	73,00	**98,00**
FORRAJES	Heno de alfalfa	€/100 Kg.	8,32	8,46	8,48	8,99	8,85	10,68	10,80	10,87	9,61	10,24	11,41	10,18	11,44	10,44	11,50	11,73	10,89	12,00	15,93	13,60	11,07	13,58	15,38	**16,10**
	Veza para forraje	€/100 Kg.	6,73	7,59	8,43	9,35	7,09																5,40			
HORTALIZAS	Lechuga	€/100 Kg.	10,17	13,76	18,02	15,84	17,42	25,49	20,95	26,05	23,25	22,22	15,87	22,92	17,53	39,16	38,47				34,66					
	Escarola	€/100 Kg.			28,41	28,41		40,06	34,46	45,36	54,32	60,69	66,30	54,68	43,61	67,36	85,84	69,89	75,37	81,23	77,60	67,65	66,77	60,53	61,04	**72,82**
	Coliflor	€/100 Kg.	17,15	21,14	20,17	31,68	32,67	33,79	52,16	42,29	43,17	39,63	56,75	54,16	27,38	52,99	31,59	40,16	33,99	38,54	42,14	44,98	46,59	44,87	39,70	**45,51**
	Col Repollo	€/100 Kg.	14,94	15,62	12,89	22,47	29,17	24,75	32,05	32,07	34,68	27,09	41,32	31,46	32,89	24,82	20,04	28,00			25,92		22,00			
	Col de Bruselas	€/100 Kg.								45,08		20,43														
	Col Bróculi	€/100 Kg.			56,82	56,82		67,96	81,89	75,73	54,60	57,15											35,00			
	Tomate	€/100 Kg.	8,71	22,11	12,62	11,16	42,30	11,68	11,38	14,40	12,61	57,59	9,17	8,73	16,57	14,14	11,66	10,31	10,92	10,65	11,00	12,85			63,97	**100,00**
	Zanahoria	€/100 Kg.		15,03	18,48	18,48	21,64	36,06		22,84	27,05										27,00					
	Guisante	€/100 Kg.	24,41	32,94	37,04	28,72	25,43	27,51	27,80	27,77	18,78	29,75														
	Cebolla	€/100 Kg.	11,15	13,05	17,28	17,72	29,52	27,67	14,99	20,06	26,42	19,42	13,88	45,08	49,72	28,06	35,18									
	Pepino	€/100 Kg.	18,00	20,79	29,40	19,35	32,23	26,87	22,39	33,45	33,15	46,32	60,61	54,35	49,00	45,19	75,51	51,28	36,02	38,94	44,82	35,47	55,03	34,58	41,44	**59,30**
	Puerro	€/100 Kg.			54,09	49,68		58,48	58,90	56,68	55,93	65,31	59,46	60,94	50,00	68,66	69,57	72,66	99,17	99,18	79,23	99,18	85,88	99,19	99,31	**79,30**
	Pimiento	€/100 Kg.	19,33	31,68	29,15	28,85	33,45	34,49	26,37	25,78	47,19	34,86	41,82	38,45	35,41	44,15	38,25	40,00	45,08	58,24	37,73	40,00				
	Alcachofa	€/100 Kg.	25,80	18,55	39,74	49,17	66,10	59,50	42,95	40,71	63,72	70,27	114,95	71,57	124,41	122,42	112,06	104,26	120,51	100,50	99,43	93,22	109,33	71,11	66,39	**81,85**
	Espárrago	€/100 Kg.	158,11	161,72	171,97	145,29	115,56	178,77	195,69	195,56	215,79	239,42			210,00				200,00			259,54	114,08	81,70	93,60	
	Melón	€/100 Kg.		34,56	33,56	35,29	44,18	28,53	16,96	47,52	15,03	47,88									32,32					
	Sandía	€/100 Kg.		16,53	14,53	23,92	30,14	12,88	10,82	23,44	9,28										27,00					
	Calabacín	€/100 Kg.			30,05	29,45		26,75	20,95	32,32	33,72	33,52	43,35	46,00	46,88	51,91	42,99	43,42	26,75	45,50	49,42	31,49	51,47	38,58	45,92	**59,30**
	Ajo seco	€/100 Kg.	140,15	129,49	132,70	176,16	125,91	207,26	158,32	171,81	187,63	190,22	474,80	249,64	229,46	264,65	266,00	417,64	493,39	448,49	500,00	67,79				
	Haba verde	€/100 Kg.	15,29	20,54	43,90	39,67	52,38	42,58	33,06	48,08	57,96	36,06	48,08			127,25										
	Judía verde	€/100 Kg.	57,46	93,26	55,17	41,53	60,17	109,90		75,25		180,30														
	Espinaca	€/100 Kg.	20,20	32,39	33,03	29,80	29,12	28,71	29,42	30,97	32,22	33,93	45,63	45,38	38,04	56,20	61,99	29,11	33,51	33,01	44,12	53,13	49,31	54,16	57,86	**63,31**
	Champiñón	€/100 Kg.	100,16	77,01	75,84	74,68	71,43	57,10													221,82	120,00				
	Berenjena	€/100 Kg.		28,34	28,87	28,87	28,53		30,05	42,07			94,66			79,25					33,40	17,50				

NOTA: Cereales y leguminosas grano, precios del año.

SERIE DE PRECIOS ANUALES PROMEDIO ARAGÓN (1990-2013)
PRECIOS PERCIBIDO POR LOS AGRICULTORES O GANADEROS

GRUPO	PRODUCTO	UNIDAD	1990	1991	1992	1993	1994	1995	1996	1997	1998	1999	2000	2001	2002	2003	2004	2005	2006	2007	2008	2009	2010	2011	2012	2013
FRUTALES	Manzana	€/100 Kg.	27,15	38,59	26,87	24,73	22,62	23,23	17,12	20,69	24,65	17,96	20,09	22,29	27,68	33,1	35,18	18,72	25,38	35,32	32,07	19,24	32,28	27,30	30,70	
	Pera	€/100 Kg.	40,17	50,72	32,31	33,7	23,57	36	26,12	27,25	38,83	25,93	33,54	28,17	47,41	60,34	58,91	32,53	44,06	45,53	52,02	36,84	55,46	46,42	42,99	**77,77**
	Albaricoques	€/100 Kg.	26,14	35,89	46,94	29,75	41,72	81,14	39,24	47,94	57,12	75,11	67,07	72,07	59,38	114,95	100,5	70,29	54,61	88,60	88,05	104,09	88,76	66,30	89,81	**132,72**
	Melocotón	€/100 Kg.	47,9	44,09	36,25	36,63	38,81	49,04	37,44	42,44	55,74	44,89	38,01	51,21	48,07	64,72	62,91	30,67	42,49	41,89	38,92	36,31	50,72	48,97	64,31	**84,38**
	Cereza	€/100 Kg.	145,94	68,8	42,78	65,18	76,55	157,11	152,78	121	201,32	106,22	185,76	230,12	269,42	328,96	252,98	357,01	138,68	192,10	173,76	118,57	171,86	136,67	178,96	**174,88**
	Ciruelas	€/100 Kg.	60,5	45,97	41,58	42,51	45	56,64	32,75	39,96	59,2	56,31	50,69	53,36	89,42	85,07	92,11	68,19	59,32	84,30	59,79	47,42	70,50	52,08	55,34	**76,00**
	Higos y Brevas	€/100 Kg.			45,83	48,84		46,79	100,45	123,96	67,12	102,93	104,76		72,5	80	172,5				175,00		156,15	139,50	169,89	**150,00**
	Uva de mesa	€/100 Kg.	48,15	22,74	55,08	49,94		55,09	39,67	51,84	66,11												17,55			
	Almendra	€/100 Kg.	54,67	64,5	67,71	74,57	77,97	102,32	112,02	85,69	82,06	62,57	67,89	73,6	71,71	92,61	157,35	154,81	108,03	90,78	98,31	66,02	70,54	69,27	90,45	**122,15**
	Uva - Pasa	€/100 Kg.			19,83	19,83																				
	Fresón	€/100 Kg.				72,12																				
VINOS	Mosto	€/100 Litro	23,67	19,96	21,99	21,99																				
	Vino Blanco	€/Hgdo.	2,54	1,93	2,04	1,94	2,49	3,68	3,49	2,81	2,45	3,24	3,1	2,28	1,82	2,89	2,27	1,85	1,70	1,97	2,41	1,41	1,64	1,58	1,90	**4,72**
	Vino Tinto	€/Hgdo.	2,59	2,13	2,47	2,55	2,94	3,88	3,84	3,43	4,1	5,66	5,3	4,09	3,02	3,54	3,26	2,99	2,74	2,71	2,64	2,23	2,06	2,29	2,23	**4,73**
	Vino para destilación	€/Hgdo.	1,78	1,39	1,52	1,52	2,36			2,47	2,49							1,89		2,26	2,49	1,20				
	Vino Rosado y Clarete	€/Hgdo.	2,5	2,14	2,25	2,21	2,64	3,81	3,81	3,26	3,52	4,55	4,68	3,18	2,42	2,98	2,5	2,08	2,08	2,23	2,38	2,14	2,02	2,09	2,29	**4,50**
ACEITE	Aceite de Oliva	€/100 Kg.	171,33	175,37	222,76	213,71	230,1	331,77	324,25	296,37	258,32	275,94	266,09	279,6	285,24	280,36	276,69	321,05	399,88	375,70	311,23	284,64	263,75	223,89	191,06	**238,31**
	Aceituna para Almazara	€/100 Kg.															40,6	60	82,25	74,00	51,00	53,29	35,23	38,68	36,31	**45,03**
ORNAMENTALES	Planta ornamental Ro	€/100 Kg.			120,2																					
	Planta ornamental Co	€/100 Kg.							39,07	13,22																
FORESTALES	Pino Pinaster para tr	€/100 m³.			360,61	396,67		360,61	432,73	637,08	1.944,27	2.227,95						2.950,00					67,00	451,00	1.178,67	**75,00**
	Pino Uncinata para as	€/100 m³..	1.742,94	1.742,94	1.901,76	2.177,79	2.196,70	1.999,87																		
	Pino Silvestre para a	€/100 m³.	3.248,15	3.101,97	2.966,72	2.509,30	2.593,02	2.638,19	3.033,86	2.443,17	3.055,22	3.741,70	4.602,11	3.597,73	3.017,33	3.450,08	3.601,60	2.787,84	3.453,50	3.707,16	3.707,58	1.940,11	2.262,00	2.464,09	3.263,13	**2.349,67**
	Pino Laricio para ase	€/100 m³.	2.988,69	2.726,19	2.220,49	2.183,09	2.285,74	2.407,77	2.769,71	2.308,14	2.601,03	3.327,15	3.426,20	3.455,02	2.804,00	2.909,00	884,28	2.257,25	2.730,57	1.693,12	2.882,78	796,14	2.034,00	975,83	1.646,40	**1.008,00**
	Pino Pinaster para as	€/100 m³.	2.585,18	3.520,71	2.743,50	2.023,97	1.477,63	1.517,80	1.633,02	1.871,93	1.545,26	2.617,15	2.793,70	2.317,54	2.634,40	2.119,25		945,01	2.810,00	1.722,67	1.944,50	1.863,00	1.453,00	1.553,33	1.817,00	**1.131,00**
	Pino Halepensis para	€/100 m³.	1.940,76	1.398,29	596,84	542,58	626,05	553,43	502,25	931,57	1.162,36	863,05						300,00	1.505,00	1.022,80	1.519,67	1.260,67	552,00	1.800,00	75,00	**1.810,00**
	Eucaliptus para aserr	€/100 m³.		3.592,57	3.581,01	3.581,01						4.207,08								5.110,00						
	Chopo para aserrío y	€/100 m³.	4.491,40	4.041,81	4.260,32	3.796,73	3.383,93	4.667,14	4.249,10	4.450,00	4.192,08	4.181,14	4.532,63	3.982,73	3.800,00	3.575,00	3.000,00	2.579,50	2.017,92	3.200,00	3.200,00	2.790,91	2.918,18	3.000,00	3.000,00	**3.000,00**
	Haya para aserrío y a	€/100 m³.	4.140,83	5.035,79	4.602,34	4.507,54	5.087,76	2.704,55		2.704,55	2.843,32	2.704,55														

SERIE DE PRECIOS ANUALES PROMEDIO ARAGÓN (1990-2013)
PRECIOS PERCIBIDO POR LOS AGRICULTORES O GANADEROS

GRUPO	PRODUCTO	UNIDAD	1990	1991	1992	1993	1994	1995	1996	1997	1998	1999	2000	2001	2002	2003	2004	2005	2006	2007	2008	2009	2010	2011	2012	2013
GANADERIA	Terneros	€/100Kg.viv	167,38	169,78	180,74	190,91	198,49	190,02	164,92	178,94	190,06	185,88	185	176,3	178,28	176,21	227,67	243,38	205,02	276,77	348,53					
	Añojos	€/100Kg.viv	154,42	157,97	161,97	173,96	189,48	179,22	156,73	160,89	171,32	168,67	150,92	122,05	156,21	157,2	163,15	187,97	186,26	164,13	181,62	186,78	186,16	200,85	219,40	**217,44**
	Novillos	€/100Kg.viv	130,75	132,69	134,9	137,21	157,92	148,12	145,11	168,53	172,07	161,93	167,24	155,4	183,13	184,38	181,65	194,16	204,56	206,03	214,25	208,20	202,32	225,62	239,40	**239,62**
	Vacuno mayor	€/100Kg.viv	88,61	87,04	99,2	106,13	99,3	96,76	126,57	100,3	105,34	97,04	147,81	139,55	108,6	112,66	107,38	119,55	127,87	117,30	126,39	129,10	123,24	128,01	159,11	**169,08**
	Cordero Lechal	€/100Kg.viv	248,79	229,93	245,94	246,98	251,83	258,45	342,66	359,32	335,8	316,06	303,69	375,62	355,65	362,47	366,69	404,86	358,47	346,08	351,46	363,82	354,02	394,72	400,87	**374,08**
	Cordero Recental	€/100Kg.viv	211,79	191,34	199,16	201,09	203,03	203,3	263,66	275,55	242,33	239,43	242,96	290,8	257,55	258,49	276,73	309,37	276,34	274,70	285,51	289,34	273,31	313,51	308,70	**273,63**
	Cordero Pascual	€/100Kg.viv	164,42	153,97	161,51	168,35	168,78	170,31	226,33	233,95	202,24	200,12	202,29	242,03	209,06	209,37	225,77	254,8	229,16	229,97	245,38	245,57	232,64	273,20	278,23	**252,07**
	Ovino mayor	€/100Kg.viv	31,79	27,91	34,08	33,09	32,62	25,93	26,51	30,75	29,2	28,75	20,72	20,51	22,43	22,03	26,13	30,13	19,94	15,95	17,81	19,00	21,87	39,11	39,25	**50,70**
	Cabrito Lechal	€/100Kg.viv	337,49	335,92	339,65	346,75	364,23	379,52	407,57	372,64	323,45	339,25	401,78	537	500,8	508,28	587,18	539,71	619,79	573,26	506,33	550,44	434,84	388,90	385,31	**383,78**
	Chivos	€/100Kg.viv	203,54	154,28	179,45	179,45																				
	Caprino mayor	€/100Kg.viv	36,06		360	204,04					90,99	100,82									37,50		24,00			
	Cerdo Ibérico	€/100Kg.viv	95,62	79,69	112,19		88,95				100,97															
	Cerdo cebado otras razas	€/100Kg.viv	94,09	96,41	104,43	92,31	95,34	108,25	120,56	125,2	86,07	80,8	105,85	130,89	102,9	96,56	103,83	106,92	116,09	103,10	113,49	111,80	111,83	122,20	133,76	**136,03**
	Cerdos desvieje	€/100Kg.viv	59,68	52,6	70,2	55,72	56,13	61,36	74,83	82,43	45,86	49,67	66,14	79,62	48,95	44,78	54,28	58,71	59,29	45,70	52,34	57,64	53,37	56,26	73,65	**83,61**
	Pollo de granja	€/100Kg.viv	70,42	68,4	73,37	76,25	79,44	70,54	85,41	80,53	79,07	65,99	82,12	86,7	75,9	86,94	88,23	89,21	101,44	114,40	105,46	104,21	98,86	114,77	123,86	**119,85**
	Gallinas	€/100Kg.viv	20,94	12,3	37,31	31,79	65,07	29,47	33,22	33,71	29,22	11,29	22,34	27,62	23,38	26,18	19,94	30,67	25,10	32,54	32,71	29,63	29,31	33,27	38,12	**33,47**
	Conejos	€/100Kg.viv	188,82	184,69	160,49	146,26	145,25	135,55	143,87	153,11	155,72	149,33	159,89	174,78	142,41	182,81	171,8	174,11	173,49	147,90	180,18	178,86	170,58	186,50	183,57	**175,57**
	Leche de vaca	€/100 Litro	23,36	21,9	24,83	24,67	27,24	29,77	27,93	28,19	30,4	29,72	29,67	33,39	31,86	29,52	30,73	30,53	29,99	32,99	38,41	30,41	28,51	31,64	31,65	**31,18**
	Leche de oveja	€/100 Litro			74,68	72,55		74,68	77,97	82,45	103,37		76,11	90,51	78,27	78,51	79,26	78,06	81,19	78,94	79,91	68,41	71,92	72,48	77,18	**84,60**
	Leche de cabra	€/100 Litro	39,4	31,21	35,94	38,19		43,27	40,76	41,42	44,46	43,57	44,92	46,05	56,01	53,77	48,05	49,12	56,93	57,83	63,07	59,90	63,12	62,93	67,59	**66,00**
	Huevos	€/100 Doc.	57,96	63,95	63,3	75,09	73,22	67,08	77,27	80,79	75,97	67,93	83,1	83,48	95,33	117,17	113,17	86,28	99,15	120,54	125,41	145,00	106,77	120,70	166,48	**122,19**
	Lana	€/100 Kg.	40,78	15,18	8,01	5,18	21,6	30,07	23,98	34,14	36,9	8,92	13,71	12,04	6,09	17,59	15,67	15	21,09	19,01	18,45	34,97	24,18	65,21	40,00	**36,82**
	Vacas	€/Unidad.	1.111,87	953,05	934,14	976,3	1.015,91	1.179,49	1.232,08	981,71	1.135,41	1.155,70	714,31	781,78	873,63	829,5	828,32	791,08	824,55	888,26	961,37	1179,19	809,09	800,00	1.027,27	**1.000,00**
	Novillas	€/Unidad.	974,33	791,54	722,67	762,53	799,81	822,64	904,02	1.016,67	1.104,73	1.162,37	1.211,04	1.141,93	1.226,48	1.158,45	1.125,11	1.194,31	1203,08	1.323,58	1.122,07	933,39	1.250,05	1.438,52	1.272,73	**1.300,00**
	Ternero/as descalostrado	€/Unidad.			300,51	223,38		284,12	210,22	256,19	519,36	329,77	461,27	587,26	594,13	564,34	583,68	682,71	697,53	769,75	866,78	302,50	160,00	166,00	164,00	**170,00**
	Ternero/as destetados	€/Unidad.			721,21	467,79		703,18	431,42	497,93	629,62	756,29	544,42	462,52	459,82	383,4	383,68	392,16	397,28	376,94	321,67	270,85	394,55	398,00	400,00	**412,00**
	Primalas	€/Unidad.	70,01	56,49	60,09	64,31	61,67	72,62	74,12	78,79	75,64	72,92	67,74	70,8	68,92	70,11	70,23	68,18	63,36	61,50	56,01	57,25	58,49	69,41	103,20	**105,83**
	Cabras	€/Unidad.	60,47	48,22	48,82	52,15	54,09	60,1	60,73	53,61	53,4	46,14	58,69	52,45	49,25	49,04	47,66	47,35	64,49	48,46	47,12	51,63	53,81	55,22	71,39	**70,57**
	Lechones	€/Unidad.	31,69	34,25	33,39	28,38	31,11	36,28	42,8	44,48	30,37	22,75	36,45	48,19	32,34	25,42	29,04	33,91	37,35	27,44	25,95	36,66	37,55	32,35	42,36	**49,43**
	Pollitos de 1 día	€/100Unidad	24,63	24,42	25,86	25,69	26,38			23,25	23,17	22,78	22,8	24,27	23,25	22,82	21,67	23,23	22,83	26,42	31,00	31,38	28,83	28,60	31,05	**31,95**
	Pollitas de 1 día	€/100Unidad	41,17	36,06	36,06	36,06	36,06	36,06		233,32	241,22	246,08	246,72	260,69	121,76	55,18	53	57,23	51,33	52,42	61,10	246,00	59,14	184,36	55,09	**35,42**

SERIE DE PRECIOS ANUALES PROMEDIO ARAGÓN (1990-2013)
PRECIOS PERCIBIDO POR LOS AGRICULTORES O GANADEROS

GRUPO	PRODUCTO	UNIDAD	1990	1991	1992	1993	1994	1995	1996	1997	1998	1999	2000	2001	2002	2003	2004	2005	2006	2007	2008	2009	2010	2011	2012	2013
SEMILLAS	Semilla Trigo	€/100 Kg				45,08	36,06		39,41		28,85	28,25	37,15	37,95	30,43	29,75	29,76	38,6	38,62	44,68	47,29	48,53	49,50	53,84	53,55	**44,40**
	Semilla Cebada	€/100 Kg				29,15	36,06		39,07		29,54	27,73	27,98	31,69	28,08	26,38	24,45	33,91	37,89	43,00	47,46	46,97	46,41	50,55	46,50	**44,30**
	Semilla maíz	€/100 Kg					781,32		901,43	901,52			907,3	817,71	530,26	1.042,00	937	479,92	234,34	753,07	597,00	852,70	964,42	1.077,05	548,80	**482,75**
	Semilla Judías	€/100 Kg											180,3	120,2	90,15	120,13	120	84,07	42,27						607,67	**700,00**
	Semilla Habas	€/100 Kg					48,08		63,53		156,26		504,85	571,88	124,07	108,16					120,00				340,00	**340,00**
	Semilla patata	€/100 Kg					42,07		75,13				69,92	60,33	58,58	48,75	641,85	39,8	50,53	77,94	81,78	75,07	72,91	58,00	80,13	**78,31**
	Semilla Girasol	€/100 Kg					661,11		721,22	468,79			488,3	527,29	415,5	721	486		241,33	63,60		902,50	582,75	880,30	593,60	**253,83**
	Semilla Cebolla	€/100 Kg					3.906,58		4.407,43				4.800,00		4.207,10	4.204,00		120,1		628,00	900,80				550,00	**537,50**
	Semilla Judías Verdes	€/100 Kg					781,32		1.041,75	540,91			1.440,00	1.200,00	900	1.435,95	172	84,09				180,50	181,00	180,30	800,00	**800,00**
	Semilla Lechuga	€/100 Kg					3.906,58		4.507,59	4.021,00	3.961,00									180,30	180,30				900,00	**900,00**
	Semilla Tomate conser	€/100 Kg					12.621,25		12.921,76							14.631,00			120,20			8414,00			80,00	**83,33**
	Semilla Tomate c. fre	€/100 Kg					10.818,22		10.217,21				12.020,00		10.011,67	12.020,00		120,03		120,20		8.688,00			200,00	**200,00**
	Semilla Ray Grass	€/100 Kg								204,34											121,35				183,76	**456,00**
	Semilla Veza	€/100 Kg					148,25		176,51		148,65		281,38	312,67	182,29	207,84	199,29	138,75	201,97	233,17	265,43	255,51	189,75	288,76	54,40	**66,00**
VARIOS	Trabajadores fijos	€/día			25,21	27,33	26,94	27,9	30,59	28,86	29,62	29,94	22,38	29,75	28,97	26,99	27,78	26,59	27,79	30,59	34,72	41,46	45,64	47,07	46,16	**40,00**
	Trabajadores eventual	€/día			31,84	34,16	34,27	35,45	34,69	36,48	36,89	39,25	36,65	42,18	43,62	40,68	41,52	42,85	48,42	49,55	80,43	100,02	95,46	91,62	76,22	**305,00**
	Fertilizantes simples	€/100 Kg.	14,55	14,71	15,18	15,99	15,6	19,36	20,34	20,47	21,27	18,03	15,7	18,49	16,1	16,73	17,4	16,34	19,05	21,96	36,32	34,02	29,24	35,86	42,55	**39,40**
	Fertilizantes compues	€/100 Kg.	15,5	14,51	14,13	14,15	15,13	17,5	17,26	16,67	16,27	15,46	17,04	18,3	17,85	17,41	18,98	17,1	19,22	21,73	37,31	35,08	31,14	37,17	36,87	**39,90**
	Estiercol	€/100 Kg.		1,04	1,11	1,1	0,55	0,94	0,55	0,6	0,43	0,93	0,89	0,9	1,01	0,9	0,73	0,92	0,92	0,88	5,07	1,05	2,06			**2,00**
	Piensos	€/100 Kg.	21,19	21,3	20,18	20,49	20,46	20,84	22,03	21,21	20,13	19,12	20,63	20,62	21,23	19,97	21,06	19,93	20,87	24,62	27,90	20,51	21,89	25,88	29,13	**30,53**
	Fitosanitarios	€/Unidad.													26,98	27,31	25,95	23,45	24,85	24,94	48,57	14,63		24,44	28,66	**26,07**
	Reparaciones	€/Unidad.	1.485,02	1.499,91	1.513,79	1.460,66	1.425,66	2.042,22	1.950,45	2.014,95	2.086,68	1.951,87	1.985,07	2.021,55	2.036,83	2.005,81	2.090,23	1.960,22	2183,47	2.274,97	2.625,00					
	Gasoleo	€/100 Litro								27,37	28,2	29,25	41,54	40,7	38,82	39,52	43,71	54,57	61,91	61,38	75,46	52,61	64,57	79,92	88,31	**84,22**
	Aceite Motor	€/100 Litro													110,38	113,14	113,69	157,88	158,60	213,58	225,91	166,99				
	Azada	€/Unidad.	6,94	7,03	6,59	6,91	8,7	12,03	19,88	23,3	22,6	20,67	13,26		12,65	12,74	18,69	21,77	26,60	25,11	20,35	18,09	18,73	18,66	20,85	**20,88**

PRECIOS PERCIBIDOS Y PAGADOS POR LOS AGRICULTORES Y SALARIOS
(Promedio Mensual Ponderado para Aragón)

PRODUCTO	UNIDAD	AÑO	MESES											
			I	II	III	IV	V	VI	VII	VIII	IX	X	XI	XII
Trigo blando o semiduro	€/100 Kg.	2007	17,16	17,81	17,70	17,52	19,01	19,37	18,92	21,05	25,16	26,75	24,48	25,38
		2008	26,44	24,84	24,20	22,97	22,53	22,48	22,18	20,12	19,00	17,39	15,42	14,85
		2009	14,50	15,18	14,41	13,99	15,47	15,69	14,74	14,73	14,33	14,25	14,59	14,97
		2010	15,14	14,65	14,42	14,49	15,06	15,19	15,72	19,45	19,91	20,39	20,62	22,04
		2011	23,92	24,36	23,83	23,45	24,88	24,41	20,95	21,37	22,01	20,92	20,95	20,61
		2012	21,28	21,49	21,54	21,90	22,89	22,13	24,71	26,52	25,57	25,35	26,16	26,77
		2013	**26,18**	**25,28**	**24,46**	**23,63**	**24,59**	**23,35**	**20,02**	**19,33**	**19,28**	**19,21**	**19,73**	**19,91**
		2014	**19,94**	**19,67**	**19,55**	**19,13**	**20,38**	**20,26**	**19,47**	**17,90**	**18,11**	**17,62**		
Trigo duro	€/100 Kg.	2007	18,31	18,47	18,41	19,08	19,68		22,79	28,08	28,53	31,34	34,48	33,97
		2008	38,31	41,81	43,60	40,90	20,88	28,24	29,24	27,72	26,96	25,41	21,58	19,21
		2009	18,79	18,72	18,00	15,35	17,57	18,90	22,13	21,75	20,54	17,81	17,10	17,40
		2010	17,08	15,95	15,08	15,05	15,88	16,08	16,38	19,78	21,01	21,21	21,29	22,27
		2011	25,31	27,32	26,69	27,48	25,90	25,44	29,37	28,02	28,22	28,84	29,08	28,96
		2012	28,87	27,78	26,35	28,53	28,62	27,28	27,50	29,25	29,27	28,85	28,78	29,00
		2013	**28,33**	**26,82**	**25,99**	**25,95**	**25,63**		**21,99**	**22,12**	**22,69**	**22,52**	**22,74**	**22,91**
		2014	**23,20**	**23,28**	**23,43**	**23,47**	**22,27**	**24,60**	**24,63**	**22,37**	**23,72**	**23,98**		
Arroz Cáscara redondo y semilargo	€/100 Kg.	2005	20,00	20,00	19,67	19,00	19,84	19,84	19,84	19,84	19,84			19,99
		2006	19,99	19,95	19,93									12,05
		2007		28,70	28,85	28,85	28,85	29,45	29,45	29,45	29,45		26,70	26,70
		2008	26,70	26,70	26,70	26,70	26,70							
		2009		27,05	27,05							24,00	23,00	21,33
		2010	20,00	20,00	19,67	19,00	19,84	19,84	19,84	19,84	19,84			19,99
		2011	19,99	19,95	19,93									12,05
		2012	31,50	29,75	28,00									27,00
Arroz Cáscara largo	€/100 Kg.	1997												29,75
		1998	29,75	29,75	29,60	29,60	29,75	30,65	30,05	30,05				25,39
		1999	27,65	26,44		27,05	27,95	28,55	29,15	29,45	28,40	24,94	25,84	25,84
Cebada pienso	€/100 Kg.	2007	15,06	15,87	15,01	15,04	14,72	16,01	16,13	17,85	21,11	22,87	21,32	22,04
		2008	23,23	21,57	20,68	20,34	18,31	20,18	19,21	17,29	16,59	15,00	13,62	12,70
		2009	12,56	13,18	12,88	12,88	13,28	13,44	13,00	13,00	12,68	12,62	12,94	13,18
		2010	13,08	12,56	12,23	12,60	12,65	12,62	12,92	16,52	17,83	18,10	18,57	20,53
		2011	22,77	22,54	22,04	22,24	22,00	19,72	18,79	19,74	20,54	19,61	19,98	19,48
		2012	20,49	20,91	21,32	22,58	22,24	20,02	22,30	23,79	24,14	23,89	24,80	25,23
		2013	**24,63**	**23,58**	**22,77**	**22,71**	**22,43**	**19,32**	**17,48**	**16,47**	**16,67**	**16,58**	**16,75**	**16,63**
		2014	**16,77**	**16,50**	**16,68**	**16,13**	**16,33**	**16,64**	**16,56**	**16,39**	**16,15**	**15,96**		
Cebada para malta	€/100 Kg.	2007	16,52	16,82	16,83	17,57	18,15		18,03	20,49	24,87	26,90	24,19	24,99
		2008	26,75	25,02	23,40	22,60				20,03	17,63	16,16	14,88	13,91
		2009	14,23	14,52	13,70	13,70	12,00	14,80	13,90	13,97	13,77	13,50	13,97	14,25
		2010	13,53	13,20						16,87	18,05	18,63	19,23	20,90
		2011	24,10	24,23	23,78	23,47			20,20	22,23	23,07	22,08	22,33	22,03
		2012	22,47	22,93	22,90	24,47	24,60	22,80	25,30	26,00	26,55	26,47	27,17	27,83
		2013	**27,27**	**26,30**	**25,35**	**25,27**	**25,00**		**18,53**	**18,03**	**17,83**	**17,78**	**18,30**	**18,47**
		2014	**18,67**	**18,28**	**18,32**	**18,35**		**16,45**	**16,40**		**17,20**	**17,07**		
Avena	€/100 Kg.	2007	13,82	13,82	13,82	13,82	13,82	13,82	14,77	15,77	19,33	22,17	20,79	20,55
		2008	20,73	19,23	18,93	18,73	18,23	19,53	18,32	16,06	15,01	14,21	13,50	12,71
		2009	12,41	12,60	12,60	12,40	12,30	11,88	11,22	11,44	11,52			
		2010	11,50				11,00	12,00						
		2012										22,53	23,30	23,80
		2013	**26,64**	**23,28**	**22,80**	**22,95**	**22,75**	**22,55**	**20,66**	**15,93**	**15,25**	**14,86**	**14,40**	**14,40**
		2014	**14,45**	**14,50**				**13,80**	**13,97**	**15,20**	**15,43**	**15,60**		
Centeno	€/100 Kg.	2007	15,32	16,82	16,82	16,82	16,82	16,82	16,82	16,82	19,71	22,13	20,76	21,11
		2008	20,73	18,73	18,93	18,73	18,13	18,65	18,67	15,76	15,05	14,04	12,72	12,01
		2009	11,50	11,70	11,70	11,50	11,40	12,53		12,60	12,40	12,13	12,22	12,35
		2010	12,13	12,00	12,00	12,00	12,05	12,83	12,24	15,88	16,86	16,47	16,55	17,97
		2011	19,00	19,80	19,80	19,80	19,80	19,20	18,72	18,89	19,16	18,30	18,45	18,52
		2012	18,00	18,20	18,30	19,20	19,20	20,49	19,88	20,68	21,62	22,71	23,68	24,32
		2013	**23,66**	**23,35**	**22,90**	**23,15**	**23,08**	**22,00**	**19,28**	**15,39**	**15,69**	**15,72**	**17,00**	**17,15**
		2014	**17,30**	**16,88**	**16,92**	**15,40**	**15,27**	**16,57**	**15,84**	**15,62**	**15,34**	**15,15**		

NOTA: Los datos de 2014 corresponden a avances.

PRECIOS PERCIBIDOS Y PAGADOS POR LOS AGRICULTORES Y SALARIOS
(Promedio Mensual Ponderado para Aragón)

PRODUCTO	UNIDAD	AÑO	MESES											
			I	II	III	IV	V	VI	VII	VIII	IX	X	XI	XII
Maz grano	€/100 Kg.	2007	17,18	17,42	17,31	17,55	17,98	18,79	18,64	19,84	24,47	24,14	22,07	23,16
		2008	24,08	22,49	21,99	21,51	20,58	21,49	22,62	20,43	18,72	16,18	15,01	13,87
		2009	14,55	14,87	14,23	14,43	15,61	16,51	16,50	15,65	13,69	13,60	14,04	14,33
		2010	14,56	14,29	14,18	14,59	15,38	16,37	15,98	17,51	21,16	20,33	20,63	21,91
		2011	23,64	23,72	23,49	24,55	25,04	26,08	25,20	25,30	23,04	19,87	20,38	19,89
		2012	21,18	21,75	22,14	23,10	22,97	22,46	22,80	23,61	26,18	24,16	25,20	25,30
		2013	**24,76**	**23,72**	**23,40**	**23,63**	**22,98**	**22,74**	**22,75**	**22,50**	**21,08**	**18,35**	**16,77**	**16,74**
		2014	**17,26**	**17,77**	**18,32**	**18,69**	**18,64**	**18,36**	**18,33**	**17,20**	**18,62**	**16,54**		
Sorgo grano	€/100 Kg.	2013											**18,50**	**19,70**
		2014	**19,80**											
Judías seca	€/100 Kg.	1991										117,21	51,09	108,18
		1992	108,18									117,21	89,79	108,48
		1993	99,85									128,22	106,41	120,43
		1994	103,96										128,48	108,78
		1996	135,23	138,23								150,25	156,26	156,26
		1997	168,28											156,26
		1998	162,27	168,28								165,28		168,28
		1999	168,28											
Garbanzos	€/100 Kg.	1990										54,09		
		1991										42,07	42,07	54,09
		1992										58,56	58,83	66,94
		1993										58,56	58,83	66,94
		1994										79,52	75,58	79,79
		2008							50,00	50,00				
Habas secas	€/100 Kg.	1990	19,65				22,24							
		1991						21,26						
		1994					16,83	17,75	19,74	19,99				
Yeros	€/100 Kg.	2010										18,60	19,05	20,40
		2011	20,40	20,40	20,40	20,40	20,40	20,40		24,20	24,40	23,95	23,80	23,57
		2012											21,00	
		2013									**24,00**	**23,75**	**22,58**	**23,35**
		2014	**23,10**						**21,60**	**23,13**	**23,35**	**22,87**		
Veza grano	€/100 Kg.	2010	49,30	49,30	49,30	49,30	49,30	49,30	49,30	49,30		18,60	19,05	20,40
		2011	20,40	20,40	20,40									
		2012											21,00	
		2013											**33,90**	**33,90**
		2014	**33,90**						**33,00**	**33,00**				
Patata extratemprana	€/100 Kg.	1997									14,42	10,22		15,63
		1998	16,23	18,03	20,43	18,03	21,04		16,83	15,03	12,02	10,82	11,12	
		1999									9,71	9,02		
		2005			49,00									
Patata temprana	€/100 Kg.	2009					13,00	31,94						
		2010						44,44						
		2012						29,25						
		2013							**57,43**					
		2014						**21,70**	**11,50**	**10,75**	**10,75**	**10,75**		
Patata media estación	€/100 Kg.	2006						42,50	28,13	19,25				
		2007						39,25	28,42	25,00				
		2008							22,08	29,25	28,74	16,00		
		2009						24,25	23,96	9,25				
		2010							32,25	34,25				
		2011						23,98	14,73	13,13				
		2012						21,75	19,42		32,00			
		2014							**13,50**	**12,00**	**19,42**	**23,83**		
Patata tardía	€/100 Kg.	2007									22,00	30,00	30,00	
		2008									20,00	21,00	21,00	21,00
		2009	21,00	21,00	21,00							9,07	7,80	6,50
		2010	8,00	8,00	8,00						15,00	16,50	18,00	18,00
		2011									12,00	13,00	14,00	14,00
		2012	33,00								32,00	28,00	29,70	43,20
		2013										**22,00**	**22,33**	**23,00**
		2014										**13,00**		

NOTA: Los datos de 2014 corresponden a avances.

PRECIOS PERCIBIDOS Y PAGADOS POR LOS AGRICULTORES Y SALARIOS
(Promedio Mensual Ponderado para Aragón)

PRODUCTO	UNIDAD	AÑO	MESES											
			I	II	III	IV	V	VI	VII	VIII	IX	X	XI	XII
Remolacha azucarera	€/100 Kg.	1992	4,22	4,17									4,62	4,65
		1993	4,42	4,25									4,62	4,65
		1994	4,92	5,08									4,62	4,65
Girasol	€/100 Kg.	2007	24,00	24,00	24,00						40,57	43,78	45,68	47,08
		2008	49,73								32,76	27,89	23,42	24,33
		2009	22,50	19,50							21,87	20,14	19,85	23,74
		2010	22,50									37,77	38,89	41,76
		2011	49,45	49,45							36,50	36,50	37,77	38,10
		2012									53,63	52,65	52,10	
		2013										**32,00**	**32,76**	**33,00**
		2014	**33,20**									**28,50**		
Azafrán tostado	€/ Kg.	2007	1.620,00	1.620,00	1.620,00	1.620,00	1.620,00	1.820,00	1.820,00	1.820,00	1.820,00	1.820,00	1.820,00	1820,00
		2008	1.820,00	1.820,00	1.820,00	1.820,00	1.820,00	1.820,00	1.820,00	1.820,00	1.820,00	1.820,00	2.142,00	2142,00
		2009	2.142,00	2.142,00	2.142,00	2.142,00	2.142,00	2.142,00	2.142,00	2.142,00	2.142,00	2.388,67	2.512,00	2512,00
		2010	2.512,00	2.512,00	2.512,00	2.512,00	2.512,00	2.512,00	2.512,00	2.512,00	2.512,00	2.512,00	3.100,00	3100,00
		2011	3.100,00	3.100,00	3.100,00	3.100,00	3.100,00	3.100,00	3.100,00	3.100,00	3.100,00	3.100,00	3.224,00	3224,00
		2012	3.224,00	3.224,00	3.224,00	3.224,00	3.224,00	3.224,00	3.224,00	3.224,00	3.224,00	3.224,00	3.450,00	3.450,00
		2013	**3.450,00**	**3.450,00**	**3.450,00**	**3.450,00**	**3.450,00**	**3.450,00**	**3.450,00**	**3.450,00**	**3.450,00**	**3.450,00**	**3.450,00**	**3.450,00**
		2014	**3.450,00**	**3.450,00**	**3.450,00**	**3.450,00**	**3.450,00**	**3.450,00**	**3.450,00**	**3.450,00**	**3.450,00**	**3.000,00**		
Aceituna para aderezo Manzanilla fina	€/100 Kg.	2007	95,38	100,00										111,67
		2008	109,61	50,01	125,00							62,00	56,67	92,18
		2009	100,00	78,75								65,00	35,00	73,33
		2010	72,69	70,00										70,00
		2011	75,00	75,00										73,67
		2012	73,00	73,00										
		2013	**98,00**											**75,00**
		2014	**68,33**								**230,00**	**226,67**		
Aceituna para aderezo Hojiblanca	€/100 Kg.	1998										54,09	54,09	
		1999	90,15	108,18								54,09		
		2002										60,00	72,90	81,70
		2003	81,70										67,20	65,70
Aceituna para aderezo Gordal	€/100 Kg.	1992	30,05	36,96								75,13		
		1998											81,14	81,14
		1999	48,08	48,08										
		2001											69,12	
		2003										47,70	47,70	
		2008										50,00		
Heno de alfalfa	€/100 Kg.	2007	10,55	11,40	11,45	11,11	11,57	11,70	11,83	12,32	13,16	14,88	14,69	15,34
		2008	16,67	17,17	18,69	16,25	19,39	15,29	15,55	15,62	15,44	16,62	15,71	15,11
		2009	16,03	16,23	14,42	14,42	14,25	13,23	13,22	13,78	12,94	13,20	13,04	12,88
		2010	13,30	13,15	12,54	12,54	10,56	10,63	10,78	10,97	10,99	12,10	12,07	11,76
		2011	14,20	14,88	15,09	12,48	13,25	13,43	13,48	13,75	14,43	15,78	15,02	15,38
		2012	16,75	17,12	17,10	13,63	15,40	15,27	15,40	16,12	15,95	17,50	17,20	16,89
		2013	**19,08**	**19,37**	**19,56**	**15,88**	**16,16**	**16,08**	**16,08**	**16,14**	**16,07**	**16,49**	**15,94**	**15,60**
		2014	**16,41**	**16,17**	**16,05**	**15,15**	**12,94**	**12,69**	**12,12**	**12,67**	**13,07**	**14,08**		
Veza para forraje	€/100 Kg.	1992			7,06	7,06	8,71	8,71						33,66
		1993			7,06	7,06	9,37	9,41						33,66
		1994			7,09	7,09	7,09	7,09	8,32					
		2010					5,40							
Manzana Starking y rojas	€/100 Kg.	2008										39,80		
		2009									19,20			
		2010									39,75	40,00		
		2012									35,00			
		2013									**45,00**	**50,00**		
		2014									**37,00**			
Manzana Golden y amarillas	€/100 Kg.	2007								38,03	34,28	35,79		
		2008							60,00	49,84	35,81	28,86		
		2009								21,04	20,60	22,50		
		2010							32,50	36,55	32,92	28,13		
		2011								35,38	29,79	22,88	19,50	
		2012								49,78	41,75	36,00		
		2013								**67,33**	**42,17**	**45,46**		
		2014								**27,55**	**29,54**	**31,44**		
Manzana Reineta y ácidas	€/100 Kg.	2007								33,00	28,75	67,50		
		2008								27,33	22,28	33,05		
		2009									26,14	25,23		
		2010									30,00	30,00		
		2011								40,00	30,91	26,17	29,50	
		2012									30,00	30,00		
		2013									**50,00**	**47,00**		
		2014								**60,00**	**60,00**	**61,25**		
Manzana para la Sidra	€/100 Kg.	1995				7,21					7,21	7,21	7,21	7,21
		1996									4,81	4,81		
		1998										6,61		

NOTA: Los datos de 2014 corresponden a avances.

PRECIOS PERCIBIDOS Y PAGADOS POR LOS AGRICULTORES Y SALARIOS
(Promedio Mensual Ponderado para Aragón)

PRODUCTO	UNIDAD	AÑO	MESES											
			I	II	III	IV	V	VI	VII	VIII	IX	X	XI	XII
Manzana para otras industrias	€/100 Kg.	2006		5,40	5,40					5,35	13,19	13,23	6,00	
		2007								34,10	34,10	34,10		
		2008									6,72	11,53		
		2009								4,80	4,88	3,60		
		2010												
		2012									35,00	16,00		
		2013									**70,00**			
Pera Castell y tempranas	€/100 Kg.	2006						75,00	66,67	38,67	36,00			
		2007						66,88	61,67	36,50				
		2008						86,88	187,92	80,00				
		2009						46,25						
		2010						105,00	73,33	35,00				
		2011						111,73	70,00					
		2014						**72,00**	**113,03**					
Pera Limonera	€/100 Kg.	2007							40,25	36,50				
		2008							54,64	32,50	32,50			
		2009						75,00	46,25	26,50	21,00			
		2010							61,86	40,75	35,83			
		2011							42,29	35,67	40,00			
		2012						80,75	45,86	31,89	34,00	34,00	34,00	
		2013						**117,54**	**53,36**	**39,00**	**45,37**	**45,37**		
		2014						**99,25**	**53,09**	**29,67**	**44,02**	**44,02**		
Pera Ercolini	€/100 Kg.	2007							57,50	68,00				
		2008							60,97	42,98				
		2009							27,50	27,50	31,50			
		2010							77,56	55,99	49,02			
		2011							40,63	52,83	45,00	45,00		
		2012						50,00	49,78	38,58				
		2013						**38,00**	**93,09**	**54,89**				
		2014						**67,50**	**58,33**	**40,61**	**45,67**	**45,33**		
Pera Blanquilla	€/100 Kg.	2007						42,50	42,50	42,17	43,01	47,50		
		2008							65,00	47,48	47,79	45,20		
		2009							42,50	24,63	38,73	45,25		
		2010							48,33	52,83	41,74	42,00		
		2011						57,50		34,00	35,00	26,00	29,00	
		2012								39,18	45,00			
		2013								**54,00**	**48,00**			
		2014						**60,00**	**60,00**	**39,61**	**36,65**	**41,54**		
Pera Conferencia y tardías	€/100 Kg.	2007								47,50	59,15	55,00		
		2008									49,49	46,31	46,66	
		2009								22,19	27,79	36,15	41,00	50,83
		2010							50,00	62,50	41,35		35,00	
		2011								44,25	40,83	32,50	32,50	
		2012								46,25	40,37	40,37	40,64	
		2013								**63,00**	**55,00**	**55,00**		
		2014								**40,00**	**39,36**	**42,63**		
Pera para industria	€/100 Kg.	2007						7,25	7,25	17,09	20,00	20,00		
		2008								7,00	6,11	5,76		
		2009								4,80	4,80	4,80		
		2010							4,00	4,00	4,00	4,00		
		2012							40,00					
		2013						**132,72**	**105,86**	**117,50**	**117,50**	**117,50**		
		2014						**84,62**	**99,70**	**122,50**	**122,50**	**122,50**		
Albaricoque temprano	€/100 Kg.	2007						66,00	119,67	144,55				
		2008					100,00	120,00	88,05	94,92				
		2009					140,00	100,83						
		2010						111,02	87,36					
		2011						120,87	65,66					
		2012						99,12	79,41	76,00				
		2013						**92,35**	**92,63**	**92,63**				
		2014						**89,18**						
Albaricoque Búlida	€/100 Kg.	2005						104,06						
		2006						80,00						
		2010						75,00						
Albaricoque media temporada	€/100 Kg.	2002							67,55					
		2003						114,85						
		2005						70,00						
		2008							100,00					
		2011						57,50						
Albaricoque tardíos	€/100 Kg.	2002						55,27						
		2010							77,50					
		2011						60,00	85,00					

NOTA: Los datos de 2014 corresponden a avances.

PRECIOS PERCIBIDOS Y PAGADOS POR LOS AGRICULTORES Y SALARIOS
(Promedio Mensual Ponderado para Aragón)

PRODUCTO	UNIDAD	AÑO	MESES											
			I	II	III	IV	V	VI	VII	VIII	IX	X	XI	XII
Albaricoque para industria	€/100 Kg.	1993							16,74	12,47				
		1994							40,13	40,07				
		1997						48,08						
		2008					20,00		20,00					
Melocotón extratemprano	€/100 Kg.	2007						50,76	42,33	41,00				
		2008						69,22	52,08					
		2009						63,75	53,75					
		2010						73,33	61,09					
		2011						72,56	51,27					
		2012						80,30	90,40	77,18				
		2013						**92,35**	**92,63**	**92,63**				
		2014						**89,18**						
Melocotón temprano carne-blanda	€/100 Kg.	2005						71,10	41,08	40,00				
		2006							51,67					
		2007							35,00	31,50				
		2008						85,00	60,85					
		2009						42,17	47,38	21,00				
		2010						64,36	57,45	40,00				
		2011							50,00	53,00				
		2012							58,31	55,00	55,00	55,00	55,00	
		2014						**100,00**						
Melocotón temprano carne-dura	€/100 Kg.	2007						64,38	33,74	31,35				
		2008							50,87	40,23				
		2009						53,48	40,02	25,00				
		2010							59,31	55,00				
		2011						86,49	50,83					
		2012						104,63	73,18					
		2013						**100,47**	**62,76**	**60,67**				
		2014						**66,12**	**57,25**					
Melocotón temprano media estación	€/100 Kg.	2007						52,50	39,20	34,54	43,67			
		2008							52,03	41,80	41,50			
		2009						60,00	40,32	29,01	29,09			
		2010							69,63	51,40	55,46			
		2011						83,68	52,48	41,34	20,65			
		2012							55,11	48,80	49,12	64,79	64,58	
		2013							**64,91**	**66,78**	**72,63**	**72,75**		
		2014						**65,58**	**53,37**	**38,34**	**46,24**	**49,88**		
Melocotón tardío amarillo	€/100 Kg.	2007									52,39	59,73		
		2008								50,00	37,30	47,61		
		2009									49,48	39,11	90,00	
		2010								37,50	42,64	36,47	40,00	
		2011								54,38	43,95	54,72	60,00	
		2012								60,95	53,65	61,50	48,00	
		2013									**60,57**	**51,67**		
		2014								**48,00**	**55,43**	**67,40**		
Melocotón tardío rojo	€/100 Kg.	2007									46,87	47,50		
		2008								56,87	51,64	34,48		
		2009								31,50	29,66	34,28		
		2010								50,00	46,39	52,12		
		2011								46,63	49,61	51,33		
		2012								46,29	80,58			
		2013								**50,00**	**61,94**	**43,75**		
		2014								**40,40**	**48,03**			
Melocotón tipo Nectarina	€/100 Kg.	2007						38,08	39,42	37,13	57,67	6,00		
		2008						60,44	48,40	50,04	45,57	28,08		
		2009						53,75	39,83	24,27	17,43	17,30		
		2010						72,50	52,72	55,47	52,08	35,50		
		2011						55,08	51,84	33,29	47,87			
		2012						98,95	60,84	48,45	47,88			
		2013						**73,68**	**55,98**	**52,94**	**47,98**	**42,50**		
		2014						**67,77**	**45,67**	**34,10**	**38,70**			
Melocotón Paraguaya	€/100 Kg.	2008						1,75	111,64					
		2009								35,00	72,04			
		2010							86,00	133,00				
		2011							66,77	66,79	47,10			
		2012						120,00	66,10	64,59	64,83			
		2013						**71,00**	**47,50**	**53,68**	**49,46**	**55,00**		
		2014						**72,00**	**63,33**	**49,22**	**51,18**			

NOTA: Los datos de 2014 corresponden a avances.

PRECIOS PERCIBIDOS Y PAGADOS POR LOS AGRICULTORES Y SALARIOS
(Promedio Mensual Ponderado para Aragón)

PRODUCTO	UNIDAD	AÑO	MESES											
			I	II	III	IV	V	VI	VII	VIII	IX	X	XI	XII
Melocotón para industria	€/100 Kg.	2007						5,25	10,50	27,00	29,07	29,07		
		2008							18,76	17,18	17,87	17,28		
		2009							3,92	6,00	5,90	5,90	5	
		2010								11,00				
		2011										14,52		
		2012							52,25			10,00	10,00	
		2013							**57,00**		**52,50**	**35,00**		
		2014							**12,00**	**12,00**	**14,50**	**18,33**		
Cereza Ambrunesa	€/100 Kg.	2007					220,00	150,69	206,00					
		2008					252,78	208,75	171,58	152,08				
		2009				400,00	324,96	101,53						
		2010					150,00	141,25						
		2011				500,00	500,00	108,33	120,00					
		2012						180,00	170,63					
		2013						**184,77**	**142,50**	**142,50**	**142,50**	**142,50**		
		2014						**110,30**	**102,50**					
Cereza Picota	€/100 Kg.	1998					210,35	210,35	210,35					
		2003						175,00	175,00					
		2005						87,50	95,00					
		2011						90,00						
		2014						**186,00**						
Cereza Garrafal-Napoleón	€/100 Kg.	2005						123,75						
		2006					210,00	62,50						
		2007					225,00	190,00	185,00					
		2008						64,00						
Otras cerezas	€/100 Kg.	2007					232,50	165,28	206,00					
		2008						120,00	198,33	145,00				
		2009					216,93	115,23						
		2010						203,58	132,00					
		2011					136,67	136,67	85,00					
		2013						**165,00**						
		2014							**159,31**					
Ciruelas Claudia y otras tardías	€/100 Kg.	2007							52,00	140,00	78,00			
		2008							31,25	70,00	70,50	79,38		
		2009								41,67	50,88			
		2010							70,03	71,42	80,15			
		2011							45,77	51,28	58,00	52,92	65,00	
		2012							29,49	75,77	75,00			
		2013							**90,00**	**62,50**	**65,00**	**55,00**		
		2014						**100,00**	**100,00**	**63,89**	**60,49**	**54,56**		
Ciruelas Golden Japan y amarillas	€/100 Kg.	2007							56,51	32,50	32,50			
		2008							48,00	45,00	45,00	41,00		
		2009						37,88						
		2010							56,74	59,62	52,39			
		2011						52,50	40,00	42,11	39,22			
		2012						50,00	43,80	72,69	30,00			
		2013						**76,00**	**55,70**	**58,61**	**62,16**			
		2014						**70,25**	**56,75**	**54,72**	**70,00**			
Ciruelas Santa Rosa y tempranas rojas	€/100 Kg.	2010							43,75	66,25	60,00	50,00		
		2011							59,67	40,00	46,40			
		2012							42,33	55,00	59,00			
		2013								**50,00**	**45,00**	**80,00**		
		2014							**80,00**					
Higos y Brevas	€/100 Kg.	2011						140,00	120,00	181,00	122,33	125,00		
		2012							183,70	177,60	155,00	150,00	150,00	150,00
		2013	**150,00**	**150,00**	**150,00**	**150,00**	**150,00**	**150,00**	**159,13**	**203,50**	**120,00**	**100,00**		
		2014						**200,00**	**175,00**	**140,00**	**150,00**			
Uva de mesa Moscatel	€/100 Kg.	1991										22,74		
		1992										22,74		
		1993										22,74		
		2014										**35,50**		
Uva de mesa Imperial o Napoleón	€/100 Kg.	1992										56,50		
		1993										56,50		
		1995										56,50		
Uva de mesa Alfonso Lavalle	€/100 Kg.	1990	34,08											
		1997									46,58		57,10	
		1998										66,11	66,11	
Otras uvas	€/100 Kg.	1992									53,67	56,50		
		1993									52,81	47,08		
		1995									53,67	56,50		
		1996									51,09	28,25		
		1998										66,11	66,11	
		2010										17,55		

NOTA: Los datos de 2014 corresponden a avances.

PRECIOS PERCIBIDOS Y PAGADOS POR LOS AGRICULTORES Y SALARIOS
(Promedio Mensual Ponderado para Aragón)

PRODUCTO	UNIDAD	AÑO	MESES											
			I	II	III	IV	V	VI	VII	VIII	IX	X	XI	XII
Almendra Cáscara Largueta	€/100 Kg.	2007	87,28	90,86	84,94	85,71	81,46	79,27	76,04	78,52	87,28	93,77	95,40	95,42
		2008	98,66	236,04	100,35	94,35	87,31	85,89	86,64	89,64	84,47	94,72	98,86	98,80
		2009	87,60	90,14	91,99	92,28	94,47	93,17	96,16	95,00	55,11	48,52	54,19	56,10
		2010	67,89	73,26	69,51	66,30	64,35	64,03	61,52	62,02	72,78	69,49	69,91	70,08
		2011	73,54	71,01	69,23	63,22	59,14	61,96	70,00	71,86	65,20	62,35	71,22	71,62
		2012	74,06	80,45	88,11	89,00	93,29	98,40	98,49	101,25	85,95	90,38	95,75	97,62
		2013	**102,18**	**123,48**	**129,47**	**135,84**	**141,58**	**143,50**	**143,50**	**144,47**	**141,21**	**153,79**	**185,04**	**184,52**
		2014	**185,06**	**182,37**	**182,29**	**174,16**	**161,98**	**155,10**	**142,21**	**130,73**	**132,15**	**146,68**		
Almendra Cáscara Marcona	€/100 Kg.	2007	100,35	107,94	106,52	108,98	105,13	101,15	95,59	93,15	97,90	105,78	104,25	102,32
		2008	104,65	101,41	100,03	101,66	103,60	102,47	102,35	105,00	104,78	121,32	125,04	120,00
		2009	110,00	111,71	109,79	104,53	98,10	96,69	99,20	100,00	63,58	55,65	63,93	66,58
		2010	76,70	82,34	81,10	82,56	80,49	78,65	77,81	77,21	83,89	88,01	90,22	89,77
		2011	92,25	89,16	88,63	82,06	78,70	77,53	77,86	78,70	78,81	80,30	84,80	84,26
		2012	86,65	89,86	95,16	95,16	96,85	100,03	100,03	102,50	88,93	91,35	96,22	99,37
		2013	**103,16**	**122,62**	**128,34**	**134,04**	**136,61**	**147,57**	**155,84**	**161,68**	**172,13**	**182,41**	**196,42**	**195,77**
		2014	**196,54**	**195,81**	**196,54**	**169,90**	**177,31**	**167,75**	**153,16**	**140,21**	**145,56**	**155,47**		
Almendra Cáscara Comuna	€/100 Kg.	2007	82,27	87,09	83,36	84,26	79,42	75,06	78,24	77,16	82,83	81,26	79,89	77,78
		2008	77,97	71,83	69,97	67,45	67,51	65,56	66,77	75,12	62,73	69,53	68,41	66,84
		2009	57,23	58,45	58,99	55,71	55,71	55,71	61,63	60,00	38,54	38,79	41,73	42,75
		2010	54,83	62,49	62,78	60,35	58,21	57,01	56,76	58,90	64,35	67,76	67,46	65,99
		2011	70,05	67,01	66,34	61,67	58,45	62,21	68,28	75,35	58,70	60,28	66,81	63,98
		2013	**94,75**	**109,14**	**109,10**	**110,48**	**118,30**	**123,02**	**128,54**	**127,93**	**118,15**	**133,46**	**159,27**	**141,12**
		2014	**151,64**	**162,87**	**166,24**	**154,48**	**152,74**	**143,87**	**144,76**	**149,46**	**163,48**	**167,25**		
Almendra Cáscara Mollar	€/100 Kg.	2007	134,74	143,56	136,78	136,90	130,43	125,18	120,25	117,78	125,80	112,00	107,20	106,13
		2008	91,84	89,32	87,73	84,97	79,80	79,43	81,14	91,20	75,35	93,80	94,05	74,35
		2009	77,50	77,92	78,44	74,40	74,40	74,40	88,80		47,45	47,02	50,40	51,35
		2010	64,83	75,60	75,58	73,34	70,23	68,90	68,90	72,80	76,49	75,60	79,61	78,17
		2011	83,07	79,34	78,38	73,19	68,25	73,67	81,13	88,50	69,76	71,43	69,03	71,25
		2012	73,57	78,92	82,92	85,38	91,14	99,72	100,00	100,00	88,36	91,07	93,67	99,17
		2013	**102,43**	**117,50**	**117,50**	**118,81**	**126,34**	**132,50**	**137,70**	**138,08**	**135,24**	**139,85**	**146,83**	**147,50**
		2014	**148,61**	**157,22**	**161,11**	**150,83**	**150,00**	**141,39**	**133,13**	**120,84**	**153,64**	**163,96**		
Otras Almendras Cáscara	€/100 Kg.	2004	106,32	109,92	126,72	144,60	150,36	154,56	155,76					
		2014									**137,50**	**137,50**		
Uva - Pasa	€/100 Kg.	1992	19,83											
		1993		19,83										
Lechuga Romana	€/100 Kg.	2001	21,04								31,05	18,53	19,03	28,55
		2002					0,18	23,00	23,34	26,67	26,66	31,06	21,86	19,25
		2003	35,92	39,25		43,69	32,02	28,14	25,92		74,81	45,92	37,03	41,47
		2004	48,14	32,58		42,58	39,25	30,36	39,25	32,58				
		2008					39,25					22,05		
Lechuga Acogollada	€/100 Kg.	1994	19,53	18,03	18,03	21,04	20,68	21,88	18,03	24,04	27,05	18,03		24,64
		1995	90,15					24,04	16,23	18,03				
		1997	48,08				24,04				24,04			62,51
Escarola	€/100 Kg.	2007	79,25	61,47	52,58								92,58	92,58
		2008	89,25	63,69	52,58	39,25							65,92	81,48
		2009	92,59	79,25	72,59								52,59	43,70
		2010	61,48	65,92	65,92								65,92	72,59
		2011	79,25	79,25	79,25								39,25	39,25
		2012	48,14	72,59									65,90	65,90
		2013	**72,60**	**72,60**	**74,83**							**25,00**	**43,73**	**65,93**
		2014	**72,60**	**65,91**	**65,90**				**30,00**	**30,00**	**30,00**	**30,17**		
Coliflor	€/100 Kg.	2007	50,36	23,70	19,25							39,71	63,69	59,25
		2008	60,92	22,58	48,14	41,29					46,00	50,96	39,24	39,25
		2009	59,25	43,70	32,59								34,81	21,47
		2010	52,58	43,70	48,14	32,58						52,89	57,03	45,92
		2011	42,58	54,80	37,28								34,81	32,58
		2012	32,58	39,25	41,47	39,25						52,58	63,69	52,60
		2013	**55,93**	**39,25**	**32,60**	**45,90**							**49,25**	**61,47**
		2014	**49,28**	**19,30**	**17,60**	**15,90**								
Col Repollo hoja lisa	€/100 Kg.	2004	19,25	19,25	19,25	25,92		32,58	37,03					
		2005										28,00		
		2008										25,92		
Col Repollo hoja rizada	€/100 Kg.	1994	25,26	30,96	26,56						24,16	25,42	27,04	30,05
		1996			40,27									
		2010										22,00		
Col de Bruselas	€/100 Kg.	1997				45,08								
		1999	20,43											
Col Bróculi	€/100 Kg.	1997												75,73
		1998					51,09					72,12		
		1999	54,09	54,09		54,09							52,09	71,37
		2010							35,00					

NOTA: Los datos de 2014 corresponden a avances.

PRECIOS PERCIBIDOS Y PAGADOS POR LOS AGRICULTORES Y SALARIOS
(Promedio Mensual Ponderado para Aragón)

PRODUCTO	UNIDAD	AÑO	MESES											
			I	II	III	IV	V	VI	VII	VIII	IX	X	XI	XII
Tomate para industria	€/100 Kg.	2006									6,00	6,00	6,00	
		2007								6,60	6,60	6,60	6,60	
		2008											8,38	
		2009									7,97			
		2014								**7,38**	**7,50**	**7,63**		
Tomate 1 - I / 31 - V	€/100 Kg.	2005						99,25						
		2010					119,25	119,25						
		2011						79,25						
Tomate 1 - VI / 31 - IX	€/100 Kg.	2007							86,29	72,58	49,25			
		2008							99,75	75,00	44,63	50,00		
		2009					58,10	89,25	67,58	38,94	36,75			
		2010						94,25	72,58	45,92	57,58			
		2011						56,75	42,58	31,15	29,25			
		2012						85,92	75,92		54,25			
		2013						**100,00**	**29,30**					
		2014						**69,30**	**39,55**	**26,25**	**33,18**	**21,67**		
Tomate 1 - X / 31 - XII	€/100 Kg.	2010										72,58		
		2011										29,63		
		2012										64,25		
		2014										**90,00**		
Zanahoria	€/100 Kg.	1997										22,84		
		1998				27,05								
		2008								27,00	27,00	20,00		
Guisante consumo en fresco	€/100 Kg.	1996					96,16							
		1997					102,17	102,17	102,17					
		1999					112,56							
Guisante para industria	€/100 Kg.	1997					18,93	18,93						
		1998				18,78	18,78							
		1999					20,43	20,43						
Cebolla Babosa y extratemprana	€/100 Kg.	2002				65,00	55,00	41,67	50,00	50,00		25,00		
		2003				24,25	25,91	29,25	25,91				89,25	49,25
		2004	49,25	37,58	35,92	29,25	29,25	44,25	32,58					
Cebolla Grano o Valenciana	€/100 Kg.	1998	42,07	48,08	45,08	48,08	54,09			18,03	6,61	8,41	8,41	8,41
		1999	15,63	18,03	29,30	24,34	21,04	18,03	17,13	15,03	23,14	19,23	16,53	15,03
		2000									18,43	14,12	9,32	
Cebolla Liria	€/100 Kg.	1996						12,02						
		1997												35,35
		1998						36,06	27,05		14,42			
Pepino	€/100 Kg.	2007							39,25	40,92	34,25			
		2008							39,75	55,00	44,63		32,50	
		2009						39,25	35,92	29,19	29,25			
		2010						69,25	52,58	39,25	39,25	42,58	49,25	
		2011						29,25	39,25	39,25				
		2012						39,25	32,58		67,58	59,25		
		2013						**59,30**	**59,30**					
		2014							**34,70**	**40,17**	**47,00**	**48,50**		
Puerro	€/100 Kg.	2007	99,25	79,25	42,58	39,25							99,25	99,25
		2008	89,25	70,92	59,25	49,25							79,25	79,25
		2009	79,25	79,25	72,58	54,25							99,25	74,25
		2010	59,25	65,92	74,25	62,58							85,92	79,25
		2011	79,25	79,25	67,58	59,25							99,25	99,25
		2012	99,25	105,92	112,58	99,25							99,30	99,30
		2013	**99,30**	**89,30**	**79,30**	**79,30**	**79,30**						**79,30**	**79,30**
		2014	**79,30**	**59,30**	**54,30**	**49,30**						**3,50**		
Pimiento rojo	€/100 Kg.	2008							60,00	60,00	60,00	80,00	67,50	
		2009											40,00	
		2014									**72,00**	**72,00**		
Pimiento verde	€/100 Kg.	2004									44,00			
		2008							50,00	50,00	50,00			
		2014							**50,00**	**29,82**	**55,50**	**60,00**		
Pimiento para industria	€/100 Kg.	2005											40,00	
		2006									45,08	45,08	45,08	
		2007								58,24	58,24	58,24	58,24	
		2008										40,00	31,00	
Alcachofa verde	€/100 Kg.	2007			199,25	110,92	80,92	29,25						
		2008	70,00	65,00	174,25	99,25	70,53		130,00				152,50	135,00
		2009		60,00	35,63	179,50	57,58	32,13					60,00	
		2010	310,00	200,00	199,25	105,92	59,25	34,25						
		2011			149,13	77,58	49,25	39,25						
		2012				79,25	65,92	29,25						
		2013		**199,30**	**95,96**	**79,30**	**67,63**	**59,30**						
		2014			**199,30**	**179,30**								
Alcachofa morada	€/100 Kg.	1994								66,11				

NOTA: Los datos de 2014 corresponden a avances.

PRECIOS PERCIBIDOS Y PAGADOS POR LOS AGRICULTORES Y SALARIOS
(Promedio Mensual Ponderado para Aragón)

PRODUCTO	UNIDAD	AÑO	MESES											
			I	II	III	IV	V	VI	VII	VIII	IX	X	XI	XII
Alcachofa para industria	€/100 Kg.	1996					18,03							
		1997				27,65	26,14							
		1998			45,08									
Espárrago consumo en fresco	€/100 Kg.	2006					200,00							
		2009				140,00	372,03	148,66						
		2010				105,00	115,50	115,50						
		2011					82,40	81,00						
		2012					93,60							
Espárrago para industria	€/100 Kg.	1998				134,93	193,53	193,53						
		1999					219,37	219,37						
		2002				210,00	210,00	210,00						
Melón	€/100 Kg.	1998									15,03			
		1999								45,08	52,59			
		2008							37,50	30,00	30,00			
Sandía	€/100 Kg.	1998								9,62	7,21			
		2008							20,00	30,00	30,00			
		2014									**31,00**			
Calabacín	€/100 Kg.	2007							45,92	55,92	34,25			
		2008	90,00						42,50	40,00	40,00	55,00	56,25	
		2009					40,00	29,25	29,25	34,19	29,25			
		2010						69,25	52,58	35,92	29,25			
		2011						39,25	40,92	32,58				
		2012						42,58	29,25		72,58	59,25		
		2013						**59,30**	**59,30**					
		2014							**32,04**	**51,11**	**53,83**	**51,71**		
Ajo seco	€/100 Kg.	2005										399,25	399,25	532,58
		2006	699,25	599,25	465,92	299,25						399,25	399,25	432,58
		2007	432,58	332,58									565,92	649,25
		2008	41,25	35,00					70,00	70,00	70,00	70,00	46,25	
		2009		75,00	70,00	65,00	93,33	70,00					30,00	70,00
Haba verde	€/100 Kg.	1999					36,06		36,06					
		2000					48,08							
		2003				239,25	99,25	99,25						
Judía verde plana	€/100 Kg.	1995					93,76			111,19				
		1997					60,10	99,17	66,11	72,12	72,12	60,10	135,23	
		1999											180,30	
Judía verde tubular	€/100 Kg.	1991						126,75	142,31	173,21				
		1993					40,57	33,06	19,23					
		1997								60,10				
Judía verde para industria	€/100 Kg.	1992									15,63			
		1993					18,03	18,03	10,82	10,82	15,63			
		1994						97,54	31,43	19,23	15,63			
Espinaca	€/100 Kg.	2007	29,25	29,25	29,25	29,25							35,92	39,25
		2008	49,25	29,25	29,25	29,25							49,25	52,58
		2009	62,58	69,25	69,25	66,75							39,25	34,25
		2010	42,58	54,25	69,25	52,58							46,75	49,25
		2011	65,92	69,25	67,58								29,25	42,58
		2012	55,92	65,92	69,25	59,25	59,25						49,30	55,97
		2013	**69,30**	**59,30**	**52,63**	**62,63**		**49,30**				**30,00**	**44,30**	**49,30**
		2014	**54,30**	**59,30**	**49,30**	**39,30**		**39,30**						
Champiñón	€/100 Kg.	1995						57,10						
		2008	200,00	200,00	200,00	250,00	250,00	250,00						
		2009					120,00							
Berenjena	€/100 Kg.	2008							30,00	30,00	30,00	50,00	45,00	
		2009									17,50			
		2014										**42,75**		
Mosto	€/100 Litro	1991	19,39	19,21	19,17	18,74	19,51	19,11	19,47	19,47		22,96	21,97	21,05
		1992										22,96	21,97	21,05
		1993										22,96	21,97	21,05
Vino Blanco D.O. (1)	€/Hgdo.	2007	1,70	1,70	1,89	1,99	1,99	1,99	1,99	1,99	1,99	1,99	1,99	1,99
		2008	1,99	2,30	2,60	2,60	2,60	2,60	2,60	2,40	2,25	1,90	1,50	1,50
		2009	1,50	1,50	1,56	1,51	1,39	1,40	1,40	1,30	1,40	1,37	1,55	1,65
		2010	1,65	1,65	1,65	1,65	1,65	1,60	1,60	1,60	1,60	1,60	1,60	1,60
		2011	1,60	1,60	1,60	1,60	1,60	1,60	1,60	1,60	1,60	1,60	1,60	1,60
		2012	1,60	1,60	1,60	1,60	1,60	1,63	1,70	1,70	1,70	3,85	3,85	
		2013				**4,40**	**4,58**	**4,65**	**4,55**	**4,55**	**4,43**	**3,90**	**3,60**	**3,30**
		2014	**3,55**	**4,29**	**3,67**	**2,80**	**2,70**	**2,40**	**2,32**	**2,25**	**2,04**	**1,92**		
Vino Blanco otros de mesa	€/Hgdo.	2009		1,30	0,66	2,01	1,21	1,05	1,77	1,77	1,77	1,78	1,80	1,80
		2010	1,80	1,80	1,80	1,80	1,80	1,80	1,80	1,80	1,80	1,53	1,40	1,40
		2011	1,40	1,40	1,40	1,40	1,40	1,40	1,40	1,40	1,40	1,53	1,53	1,53
		2012	1,53	1,53	1,53	1,53	1,53	1,53	1,53	2,50	2,18	2,50	2,50	2,50
		2013	**3,85**	**5,20**	**5,20**	**5,20**	**5,20**		**5,20**			**2,20**	**2,20**	**2,20**
		2014	**2,20**	**2,20**	**2,20**	**2,20**	**2,53**	**2,70**	**2,70**		**1,66**	**2,10**		

NOTA: Los datos de 2014 corresponden a avances.

PRECIOS PERCIBIDOS Y PAGADOS POR LOS AGRICULTORES Y SALARIOS
(Promedio Mensual Ponderado para Aragón)

PRODUCTO	UNIDAD	AÑO	MESES											
			I	II	III	IV	V	VI	VII	VIII	IX	X	XI	XII
Vino Tinto D.O. (1)	€/Hgdo.	2007	2,65	2,65	2,70	2,73	2,73	2,73	2,73	2,73	2,73	2,73	2,69	2,68
		2008	2,68	2,71	2,75	2,75	2,75	2,75	2,75	2,70	2,53	2,20	2,42	2,40
		2009	2,40	2,40	2,35	2,30	2,30	2,30	2,30	2,15	2,30	2,27	2,28	2,30
		2010	2,15	2,15	2,15	2,15	2,13	2,10	2,10	2,10	2,10	2,10	2,10	2,10
		2011	2,10	2,25	2,40	2,40	2,40	2,40	2,40	2,40	2,40	2,40	2,40	2,40
		2012	2,40	2,40	2,40	2,40	2,40	2,43	2,50	2,50	2,50	3,90	4,00	
		2013				**4,55**	**4,68**	**4,72**	**4,58**	**4,55**	**4,40**	**3,98**	**3,80**	**3,55**
		2014	**3,75**	**4,23**	**3,76**	**3,25**	**3,15**	**2,85**	**2,75**	**2,75**	**2,60**	**2,55**		
Vino Tinto otros de mesa	€/Hgdo.	2007	2,40											
		2008		2,53	2,58	2,52	2,49	2,58		2,69	2,69	2,40	2,40	2,40
		2009		2,15	2,04	2,26	1,91	1,85	1,77	1,77	1,77	1,78	1,70	1,70
		2010	1,70	1,12	1,70	1,68	1,70	1,70	1,70	1,70	1,70	1,47	1,35	1,35
		2011	1,35	1,35	1,35	1,35	1,35	1,35	1,35	1,35	1,35	1,50	1,50	1,50
		2012	1,50	1,50	1,50	1,50	1,50	1,50	1,50	2,45	2,10	2,40	2,40	2,40
		2013	**3,75**	**5,10**	**5,10**	**5,10**	**5,10**		**5,10**			**2,20**	**2,20**	**2,20**
		2014	**2,20**	**2,20**	**2,20**	**2,20**	**2,53**	**2,70**	**2,70**		**1,61**	**2,10**		
Vino para destilación	€/Hgdo.	2005					1,89							
		2007	2,48	2,48	2,00	2,00	2,00	2,00	2,00	2,00				
		2008	2,49	2,49	2,49	2,48	2,49	2,49	2,49					
		2009			1,23	1,20	1,20							
Vino Rosado y Clarete D.O. (1)	€/Hgdo.	2007	2,08	2,08	2,19	2,25	2,25	2,25	2,25	2,25	2,25	2,25	2,25	2,25
		2008	2,25	2,38	2,50	2,50	2,50	2,50	2,43	2,20	2,15	2,00	2,15	2,15
		2009	2,15	2,15	2,10	2,05	2,20	2,20	2,20	2,05	2,20	2,10	2,15	2,15
		2010	2,05	2,05	2,05	2,05	2,03	2,00	2,00	2,00	2,00	2,00	2,00	2,00
		2011	2,00	2,05	2,10	2,10	2,10	2,10	2,10	2,10	2,10	2,10	2,10	2,10
		2012	2,10	2,10	2,10	2,10	2,10	2,13	2,20	2,20	2,20	3,65	3,75	
		2013				**4,38**	**4,58**	**4,62**	**4,48**	**4,45**	**4,35**	**3,93**	**3,70**	**3,45**
		2014	**3,63**	**4,24**	**3,62**	**3,10**	**2,95**	**2,65**	**2,52**	**2,45**	**2,27**	**2,20**		
Vino Rosado y Clarete otros de mesa	€/Hgdo.	2004	2,71	2,74	2,06	2,71								
		2006				2,16	2,16							
		2007	2,34											
Uva para Transformación	€/100 Kg.	2008									20,00	22,50		
		2009									21,40	19,40		
		2011										20,00		
		2012								31,20				
		2013											**28,00**	
		2014									**23,40**			
Aceite de Oliva Virgen extra de < 1º	€/100 Kg.	2007	386,39	396,44	374,40	374,40	378,55	377,24	377,24	384,02	364,14	359,52	359,35	356,56
		2008	346,33	327,22	331,95	330,34	344,80	343,32	352,63	329,93	331,59	324,81	323,93	300,18
		2009	297,69	301,88	315,09	311,96	289,09	289,09	308,18	308,67	318,82	317,78	318,08	302,36
		2010	290,52	285,34	272,47	257,02	260,00	246,31	251,05	255,21	251,37	245,83	256,49	243,10
		2011	233,65	235,64	224,18	220,32	215,26	216,58	221,84	225,04	222,84	233,95	239,98	224,40
		2012	215,86	215,86	201,92	193,06	186,61	184,12	182,31	193,93	247,68	252,32	242,13	243,85
		2013	**272,77**	**269,16**	**280,83**	**282,33**	**275,94**	**264,13**	**262,31**	**256,90**	**256,80**	**235,32**	**228,17**	**233,31**
		2014	**228,71**	**228,46**	**199,57**	**198,81**	**201,30**	**196,83**	**194,30**	**234,22**	**260,00**	**255,37**		
Aceite de Oliva Virgen fino de 1º a 1	€/100 Kg.	2009	213,33	203,33	200,00	196,67	183,33	195,00		272,50	280,00	250,00	230,00	206,67
		2010	250,00	222,50	220,00						200,00			
		2011				180,00	175,00	175,00	178,33	178,33	175,00	183,33	185,00	181,67
		2012	175,83	180,00	175,00	165,00	165,00	165,00	165,00	175,00	199,17	205,00	205,00	205,00
		2013	**205,00**						**250,00**	**248,33**	**245,00**	**205,00**	**205,00**	**205,00**
		2014	**180,33**	**178,00**	**182,67**	**185,00**	**185,00**	**185,00**				**235,00**		
Aceite de Oliva Virgen corriente de 1	€/100 Kg.	2005	247,00	247,00	247,00	247,00	247,60	247,60	247,60	247,60	247,60	300,06	300,06	
		2006	384,00	384,00	384,00	384,00	384,00	384,00	384,00	384,00	279,00	262,00	228,00	
		2008	255,00		300,00	300,00		300,00		200,00	200,00	265,00	210,00	197,50
		2009	181,67	188,41	189,36	184,87	175,76	182,85	160,00	213,79	246,67	160,00	199,43	195,10
		2010	209,67	150,00	151,67	174,38	173,27	169,64	160,00	160,00	179,26	158,00	160,00	160,00
		2011	166,00	172,53	160,50	152,00	163,50	163,00	162,00	162,00	160,00	162,00	161,33	160,00
		2012	157,33	155,67	0,00	0,00	0,00	0,00	0,00	0,00	0,00	0,00	0,00	0,00
Aceituna para Almazara	€/100 Kg.	2007	72,00	90,00										60,00
		2008	61,50	60,50	58,00									48,17
		2009	48,67	53,00									75,00	36,47
		2010	39,33	37,83	32,50	30,00								36,50
		2011	41,33	42,25										32,47
		2012	32,29	32,70	33,50									46,76
		2013	**45,03**											**34,64**
		2014	**39,77**	**30,00**										
Planta ornamental Rosales	€/100Unidad	1992			120,20									
Planta ornamental Coníferas	€/100Unidad	1996		39,07	39,07	39,07								
		1997									13,22			

NOTA: Los datos de 2014 corresponden a avances.

PRECIOS PERCIBIDOS Y PAGADOS POR LOS AGRICULTORES Y SALARIOS
(Promedio Mensual Ponderado para Aragón)

PRODUCTO	UNIDAD	AÑO	MESES											
			I	II	III	IV	V	VI	VII	VIII	IX	X	XI	XII
Terneros (para abasto)	€/100Kg.viv	2005	193,00	193,00	195,00	195,67	190,02	345,05	332,55	332,55	338,55	193,97	204,59	206,55
		2006	206,78			203,26								
		2007		116,49	116,49	116,49								
		2008						357,76	342,80	345,02				
Añojos (para abasto)	€/100Kg.viv	2007	155,24	175,46	173,91	172,65	166,65	159,44	144,81	159,11	164,30	161,12	172,12	164,70
		2008	173,03	169,70	169,38	171,82	187,74	183,17	176,19	183,52	188,53	190,03	191,54	194,93
		2009	193,45	199,31	191,50	193,55	188,55	178,03	178,12	180,32	180,49	181,72	187,09	191,29
		2010	193,60	191,71	189,30	188,89	180,45	176,21	176,04	179,62	183,24	184,83	191,55	196,21
		2011	199,05	197,94	195,45	195,46	195,47	192,28	191,67	199,16	203,92	207,44	213,44	218,90
		2012	218,99	217,55	218,97	218,36	214,37	211,19	213,38	222,30	223,60	222,72	223,49	227,83
		2013	**219,38**	**218,79**	**219,33**	**218,79**	**215,49**	**212,83**	**208,45**	**208,90**	**209,70**	**209,24**	**211,06**	**214,39**
		2014	**215,78**	**216,47**	**216,52**	**215,11**	**211,02**	**206,61**	**173,79**	**173,58**	**173,22**	**171,39**		
Novillos (para abasto)	€/100Kg.viv	2007	212,64	214,27	210,77	209,35	202,88	198,21	191,66	200,41	205,76	206,15	209,10	211,18
		2008	218,44	219,64	218,12	218,17	223,89	222,55	198,72	201,58	204,23	210,02	211,38	218,28
		2009	229,96	223,41	214,61	213,83	205,46	199,19	198,34	200,31	205,03	206,76	210,12	211,14
		2010	210,77	207,96	203,72	195,98	190,53	190,23	199,77	200,44	200,13	202,04	205,63	213,00
		2011	219,33	220,54	219,72	219,72	219,72	216,90	217,25	223,27	228,15	230,24	246,93	245,74
		2012	245,79	244,64	244,18	241,68	231,03	224,44	224,85	233,91	241,16	241,52	246,15	253,46
		2013	**239,92**	**240,37**	**240,17**	**239,49**	**238,72**	**239,07**	**239,06**	**240,32**	**241,42**	**243,71**	**245,41**	**248,69**
		2014	**248,83**	**248,49**	**248,07**	**245,15**	**232,20**	**235,63**	**229,01**	**228,04**	**228,00**	**228,62**		
Vacuno mayor (para abasto)	€/100Kg.viv	2007	119,00	118,98	118,51	118,00	116,19	113,97	112,09	115,75	118,29	118,18	118,90	119,78
		2008	119,62	122,19	122,39	123,31	132,71	128,10	124,40	127,62	128,79	129,35	130,12	131,61
		2009	149,94	134,09	130,22	130,04	129,42	126,92	127,08	128,12	128,12	126,14	124,27	125,67
		2010	118,46	126,07	125,37	125,27	123,37	121,27	121,29	122,13	123,14	123,24	125,34	126,42
		2011	127,44	127,44	127,14	127,14	127,14	126,26	125,44	127,14	128,44	129,54	130,85	132,11
		2012	142,10	155,25	158,06	158,79	158,72	157,92	158,52	163,00	163,80	163,80	164,10	165,30
		2013	**175,79**	**168,60**	**168,60**	**168,40**	**167,08**	**166,00**	**161,26**	**152,39**	**148,95**	**143,76**	**140,58**	**141,88**
		2014	**143,10**	**144,24**	**146,04**	**147,59**	**146,69**	**145,11**	**139,75**	**138,97**	**138,97**	**135,55**		
Cordero Lechal	€/100Kg.viv	2007	297,35	326,01	328,23	309,05	284,23	294,70	324,58	351,54	382,31	413,21	440,72	401,01
		2008	326,07	302,98	295,01	270,78	312,97	303,74	353,78	366,57	411,39	440,01	452,70	381,45
		2009	361,72	322,92	299,31	299,14	298,08	314,53	368,42	395,30	438,37	457,76	425,12	385,20
		2010	347,86	293,72	295,44	296,56	303,40	310,30	366,70	381,21	415,74	428,98	421,38	386,91
		2011	337,97	328,46	328,05	324,88	324,79	332,40	400,62	432,48	479,72	497,41	492,22	457,65
		2012	382,99	354,01	359,43	338,85	331,17	345,13	373,08	443,90	486,93	483,20	466,73	445,04
		2013	**395,83**	**358,48**	**361,44**	**365,14**	**367,47**	**396,11**	**425,30**	**432,00**	**434,09**	**427,06**	**407,45**	**397,23**
		2014	**366,03**	**345,80**	**364,40**	**392,93**	**416,96**	**412,15**	**412,16**	**402,08**	**410,38**	**451,52**		
Cordero Recental	€/100Kg.viv	2007	227,73	263,53	267,66	260,48	228,16	220,97	242,18	267,52	288,51	323,36	367,66	338,60
		2008	282,13	261,99	262,68	241,71	234,60	230,30	267,34	275,53	307,72	341,72	372,66	348,76
		2009	335,34	285,76	249,12	247,25	238,47	239,78	271,40	284,34	320,59	348,21	344,05	322,04
		2010	293,36	244,39	245,32	245,12	243,05	243,05	265,31	274,47	296,13	309,67	309,05	304,58
		2011	287,49	279,95	287,28	285,32	284,24	284,05	298,70	315,92	339,35	357,67	377,07	365,13
		2012	326,88	306,34	294,79	282,93	266,18	255,52	277,55	316,05	346,96	348,99	344,00	338,18
		2013	**298,19**	**261,42**	**262,08**	**263,24**	**266,52**	**290,34**	**313,05**	**315,16**	**317,17**	**315,56**	**302,75**	**302,75**
		2014	**288,94**	**276,57**	**285,76**	**308,67**	**327,06**	**320,25**	**311,80**	**307,24**	**312,17**	**328,98**		
Cordero Pascual	€/100Kg.viv	2007	185,70	220,02	223,42	217,73	189,82	180,11	201,16	225,13	242,47	273,48	312,63	287,96
		2008	244,05	227,63	227,52	203,76	201,45	197,58	233,84	242,03	265,04	289,39	318,60	294,05
		2009	271,01	237,95	208,95	211,21	202,53	203,29	233,49	244,37	276,66	294,44	293,73	277,04
		2010	252,53	204,85	205,99	206,25	203,84	203,84	223,61	232,60	253,88	267,07	266,45	264,58
		2011	249,26	244,45	252,25	250,93	249,90	249,66	263,10	279,37	301,43	320,78	328,85	320,18
		2012	290,28	195,42	266,81	265,75	251,09	232,06	252,23	290,88	326,46	328,36	324,05	319,07
		2013	**274,58**	**238,76**	**241,22**	**242,84**	**245,92**	**269,12**	**291,30**	**293,69**	**295,15**	**292,86**	**280,14**	**280,14**
		2014	**267,41**	**255,45**	**264,71**	**287,84**	**305,63**	**298,51**	**290,09**	**286,15**	**292,27**	**306,03**		
Ovino mayor (oveja)	€/100Kg.viv	2007	16,18	16,07	15,89	15,83	15,79	15,73	15,68	15,59	15,89	16,27	16,23	16,23
		2008	17,70	17,86	17,86	17,86	22,62	17,08	17,67	17,04	17,04	17,04	17,04	17,00
		2009	15,68	18,83	18,83	18,78	18,80	18,80	18,80	18,78	20,76	21,34	19,47	19,59
		2010	20,07	19,59	19,68	20,42	21,88	21,92	21,97	21,88	22,31	23,17	25,07	25,07
		2011	25,98	28,02	28,99	40,26	44,29	43,30	42,80	42,80	42,80	43,00	43,60	43,51
		2012	43,53	43,51	40,27	30,71	30,70	31,18	29,85	27,31	43,21	47,54	51,59	51,60
		2013	**51,75**	**51,94**	**51,00**	**51,00**	**50,48**	**47,04**	**44,16**	**44,27**	**44,43**	**44,46**	**40,49**	**39,81**
		2014	**39,81**	**40,51**	**40,51**	**40,51**	**42,86**	**45,18**	**46,34**	**46,34**	**46,38**	**46,39**		
Cabrito Lechal	€/100Kg.viv	2007	550,00	500,00	500,00	500,00	550,00	550,00	550,00	595,83	641,67	650,00	641,67	650,00
		2008	566,67	364,00	364,00	309,00	354,00	418,00	601,25	609,50	609,50	742,50	715,00	703,54
		2009	687,50	540,83	448,33	522,50	522,50	522,50	605,00	486,67	715,00	523,60	521,95	591,80
		2010	517,92	418,00	410,03	402,05	379,50	395,27	379,50	464,75	441,10	436,33	426,80	546,88
		2011	543,77	391,60	363,55	347,97	354,20	354,20	360,43	374,00	366,85	366,85	366,85	476,48
		2012	438,17	366,85	366,85	366,85	366,85	320,65	400,22	440,00	366,85	366,85	366,85	456,68
		2013	**404,89**	**366,85**	**375,93**	**385,00**	**385,00**	**385,00**	**366,85**	**366,85**	**366,85**	**366,85**	**366,85**	**440,00**
		2014	**389,68**	**366,85**	**366,85**	**366,85**	**366,85**	**293,15**	**366,85**	**366,85**	**366,85**	**358,69**		
Chivos	€/100Kg.viv	1990	203,54											
		1991	169,33	155,67	155,54	153,95	151,03	136,79	143,37					179,45
		1992												179,45
		1993												179,45

NOTA: Los datos de 2014 corresponden a avances.

PRECIOS PERCIBIDOS Y PAGADOS POR LOS AGRICULTORES Y SALARIOS
(Promedio Mensual Ponderado para Aragón)

PRODUCTO	UNIDAD	AÑO	MESES											
			I	II	III	IV	V	VI	VII	VIII	IX	X	XI	XII
Caprino mayor	€/100Kg.viv	1999						104,58		97,06				
		2008	50,00						25,00					
		2010								24,00				
Cerdo cebado Ibérico	€/100Kg.viv	1992					111,19		112,69	112,69				
		1994			88,95									
		1998				100,97								
Cerdo cebado otras razas	€/100Kg.viv	2007	92,82	101,85	105,53	105,24	106,56	119,37	120,05	114,36	102,65	89,28	85,70	93,74
		2008	95,72	101,66	113,89	113,98	114,69	125,90	126,91	131,14	127,49	114,04	101,86	104,42
		2009	99,87	102,09	114,33	115,98	114,67	120,44	130,87	125,01	114,29	99,56	96,20	101,68
		2010	102,22	109,44	113,93	106,03	113,27	125,41	127,48	125,88	114,79	103,31	102,44	103,03
		2011	105,05	115,39	126,77	127,01	129,15	126,78	127,55	125,96	122,71	121,76	119,99	118,28
		2012	112,32	115,25	130,74	130,97	131,41	137,66	138,33	140,39	148,76	148,86	138,12	132,27
		2013	**131,44**	**134,98**	**138,24**	**138,41**	**135,16**	**137,94**	**144,79**	**148,47**	**151,01**	**140,55**	**131,47**	**128,72**
		2014	**123,36**	**121,61**	**122,60**	**133,34**	**137,54**	**143,11**	**147,01**	**143,26**	**133,09**	**115,24**		
Cerdos desvieje	€/100Kg.viv	2007	52,70	54,45	56,59	52,96	48,67	43,52	42,50	42,15	42,63	37,81	36,27	38,12
		2008	35,40	41,48	46,21	47,01	49,30	50,73	48,10	61,97	68,61	68,11	59,69	58,55
		2009	60,89	55,69	58,97	59,76	59,10	59,18	60,01	59,85	59,49	54,18	53,39	52,47
		2010	50,55	53,12	53,67	52,23	53,29	55,23	53,57	53,36	54,09	55,68	53,40	53,44
		2011	51,15	50,49	54,54	56,70	57,72	55,31	55,72	55,33	57,09	58,10	60,40	62,54
		2012	60,97	60,85	67,35	68,29	69,62	69,94	68,57	69,38	84,76	90,48	87,92	85,61
		2013	**84,36**	**83,22**	**84,32**	**84,65**	**82,89**	**82,24**	**83,28**	**84,73**	**87,72**	**86,01**	**84,18**	**83,18**
		2014	**80,32**	**78,87**	**76,86**	**80,50**	**82,22**	**83,69**	**66,74**	**82,40**	**79,47**	**73,53**		
Pollo de granja	€/100Kg.viv	2007	90,10	84,47	91,83	124,59	127,67	115,83	121,16	123,29	132,73	136,17	113,83	111,17
		2008	88,80	89,83	97,33	110,09	113,81	113,74	114,25	118,52	119,52	101,13	97,85	102,19
		2009	115,00	128,96	118,54	103,32	91,74	95,01	99,75	109,83	115,72	101,32	90,91	81,41
		2010	81,61	87,45	98,08	99,84	90,91	84,66	91,42	107,18	117,38	126,12	105,33	98,00
		2011	97,03	99,54	96,74	101,25	116,40	123,24	128,18	131,36	134,85	125,13	118,86	104,69
		2012	118,00	118,93	119,86	123,49	129,86	129,86	124,03	129,86	128,19	124,67	124,74	114,79
		2013	**125,34**	**122,06**	**115,00**	**115,00**	**116,67**	**125,00**	**124,53**	**132,09**	**127,91**	**124,75**	**117,25**	**106,63**
		2014	**106,63**	**115,09**	**130,00**	**132,50**	**135,00**	**128,37**	**111,61**	**116,00**	**114,67**	**109,50**		
Gallinas	€/100Kg.viv	2007	47,72	44,02	30,99	25,76	21,31	16,12	22,03	27,04	30,05	36,84	38,40	50,23
		2008	44,42	32,25	31,19	34,23	27,01	24,40	24,13	22,19	27,79	26,77	40,98	56,16
		2009	57,17	46,07	34,72	31,85	21,47	21,08	18,95	16,26	15,16	25,32	28,41	41,50
		2010	43,33	36,19	32,77	28,79	25,79	25,79	20,92	20,76	23,84	30,24	30,28	31,85
		2011	30,11	30,11	30,51	33,09	28,50	28,42	28,50	33,79	34,54	39,48	41,10	41,10
		2012	44,82	44,08	51,38	50,25	40,17	31,34	29,36	29,41	30,95	32,30	35,71	37,56
		2013	**36,26**	**38,00**	**34,30**	**34,05**	**29,62**	**28,56**	**28,48**	**31,01**	**27,65**	**30,70**	**29,18**	**38,17**
		2014	**40,16**	**40,36**	**36,19**	**28,44**	**30,67**	**29,68**	**30,29**	**30,09**	**30,32**	**30,97**		
Conejos	€/100Kg.viv	2007	138,61	150,21	145,24	156,85	141,10	130,31	134,53	134,53	148,63	171,86	172,67	150,28
		2008	151,47	145,33	180,58	189,23	176,67	170,89	170,14	150,33	204,21	225,64	197,44	200,24
		2009	178,30	164,27	185,88	188,34	169,25	164,27	164,27	174,22	187,47	208,92	192,07	169,11
		2010	153,49	151,47	167,93	184,04	154,82	148,19	148,19	164,07	178,94	193,06	216,14	186,68
		2011	161,40	157,33	190,72	188,54	171,53	171,53	181,48	196,55	201,39	210,06	216,31	191,17
		2012	171,53	174,76	196,41	193,86	183,91	181,48	177,32	171,53	180,31	191,64	194,20	185,90
		2013	**177,60**	**177,60**	**190,44**	**188,63**	**179,89**	**139,25**	**186,18**	**187,81**	**196,48**	**214,13**	**217,81**	**208,75**
		2014	**180,43**	**172,98**	**178,09**	**174,68**	**162,98**	**165,40**	**167,47**	**170,77**	**179,02**	**185,62**		
Leche de vaca	€/100 Litro	2007	30,36	31,02	30,73	30,42	30,20	30,58	31,87	32,38	32,32	37,25	39,46	39,18
		2008	35,85	39,42	32,03	40,40	39,67	39,67	39,67	39,85	39,75	35,00	34,00	30,00
		2009	29,00	36,05	35,42	26,00	29,39	28,02		24,81	26,00	26,00	28,00	28,00
		2010	28,00	27,70	26,00	28,75	26,00	26,00	26,00	29,37	28,00	28,00	28,03	28,25
		2011	28,25	35,98	36,03		27,00	31,44	30,96	30,99	30,30	30,31	30,36	30,36
		2012	21,65	35,40	35,40	35,40	35,40	32,95	32,65	30,67	29,60	30,77	30,82	28,99
		2013	**28,99**	**28,99**	**30,21**	**32,24**	**33,02**	**33,62**	**33,60**	**33,60**	**33,87**	**33,11**	**33,14**	**36,64**
		2014	**35,73**	**35,73**	**35,57**	**35,32**	**34,47**	**33,09**	**32,39**	**32,84**	**33,75**	**32,54**		
Leche de oveja	€/100 Litro	2007	77,01	76,40	81,12	79,20	69,90	80,71	77,73	78,20	77,38	79,97	83,77	80,36
		2008	78,67	80,49	80,34	78,51	78,51	78,51	81,13	79,35	80,00	85,00	79,61	80,73
		2009	85,00	80,10	65,95	52,51	59,06	70,00		70,00	70,00	71,00	76,00	77,00
		2010	77,00	77,00	76,00	70,00	70,00	70,00	70,00	70,00	70,00	70,00	70,00	73,00
		2011	77,00	75,00	74,00	74,00	72,00	58,88	70,00	70,00	75,00	80,00	82,00	82,00
		2012	82,00	82,00	82,00	76,00	74,00	72,00	74,00		85,00	73,67	73,67	85,00
		2013	**85,00**	**83,81**	**85,00**	**85,00**	**85,00**	**85,00**	**85,00**	**85,00**	**85,00**	**85,00**	**85,00**	**85,00**
		2014	**89,00**	**89,00**	**83,44**	**82,84**	**81,05**	**85,23**	**89,40**	**87,81**	**84,83**	**84,33**		
Leche de cabra	€/100 Litro	2007	57,14	54,59	56,12	57,00	56,53	55,27	56,12	56,78	58,25	61,05	62,24	62,52
		2008	64,11	62,60	69,00	60,71	59,99	59,99	59,27	60,71	59,84	69,00	69,00	69,00
		2009	69,00	60,84	48,00	61,00	61,91	55,84		55,56	59,00	59,00	62,00	59,00
		2010	69,00	69,00	69,00	55,70	60,00	60,00	60,00	54,26	60,00	69,00	69,00	69,00
		2011	69,00	64,98	59,28	61,00	61,00	61,00	57,84	57,84	61,00	69,00	69,00	69,00
		2012	69,00	70,72	70,72	65,02	65,02	64,44	64,16	71,33	68,00	69,00	69,00	69,00
		2013	**69,00**	**68,43**	**68,43**	**68,56**	**61,80**	**60,62**	**61,29**	**61,29**	**63,70**	**65,36**	**65,76**	**69,00**
		2014	**72,16**	**74,29**	**82,78**	**81,15**	**81,44**	**80,85**	**80,76**	**77,67**	**77,67**	**77,39**		

NOTA: Los datos de 2014 corresponden a avances.

PRECIOS PERCIBIDOS Y PAGADOS POR LOS AGRICULTORES Y SALARIOS
(Promedio Mensual Ponderado para Aragón)

PRODUCTO	UNIDAD	AÑO	MESES											
			I	II	III	IV	V	VI	VII	VIII	IX	X	XI	XII
Huevos de gallina cat. XL	€/100 Doc.	2007	125,75	125,85	124,24	128,15	132,66	133,86	136,05	142,13	154,88	156,58	158,29	158,57
		2008	186,39	144,24	144,24	144,27	150,33	150,00	147,96	151,63	153,72	156,25	156,81	158,79
		2009	163,51	160,86	164,17	166,58	164,77	164,00	171,91	172,59	179,22	180,54	180,60	181,54
		2010	173,83	138,08	132,11	130,09	125,74	125,50	126,30	134,57	143,11	141,32	141,32	142,09
		2011	144,48	152,43	159,66	145,02	148,60	150,81	160,32	163,46	163,56	164,91	172,18	172,64
		2012	177,41	181,68	213,68	217,27	265,03	223,48	229,01	231,23	192,93	172,03	172,08	170,50
		2013	**163,04**	**152,01**	**150,48**	**151,95**	**148,74**	**139,89**	**139,81**	**139,76**	**144,91**	**144,80**	**141,29**	**152,21**
		2014	**152,57**	**153,17**	**152,24**	**150,15**	**123,69**	**120,46**	**125,61**	**165,10**	**133,44**	**136,52**		
Huevos de gallina cat. L	€/100 Doc.	2007	111,79	112,22	114,37	114,53	112,41	111,82	113,94	121,55	135,50	137,10	141,02	142,18
		2008	134,34	124,58	124,58	122,50	118,74	120,07	112,68	121,40	123,25	126,24	127,19	131,37
		2009	145,28	134,24	142,60	147,59	144,30	141,23	145,03	142,47	148,36	151,51	155,02	156,77
		2010	145,52	114,52	102,47	102,32	93,03	90,41	89,57	94,06	103,92	100,42	100,09	100,67
		2011	102,37	106,03	112,71	105,60	119,47	121,58	129,77	135,36	135,09	133,48	142,76	154,94
		2012	163,48	166,38	200,43	205,56	198,93	195,84	200,69	202,99	174,53	155,62	155,17	155,86
		2013	**149,74**	**137,14**	**134,42**	**132,77**	**121,72**	**103,00**	**103,01**	**103,01**	**108,88**	**112,28**	**115,87**	**127,49**
		2014	**127,66**	**129,55**	**128,94**	**127,99**	**114,50**	**110,75**	**116,89**	**123,55**	**127,20**	**127,33**		
Huevos de gallina cat. M	€/100 Doc.	2007	102,00	102,67	106,23	105,90	103,00	101,42	103,91	112,83	125,27	128,36	134,03	135,13
		2008	134,19	122,63	121,77	118,07	113,10	114,96	108,73	116,91	116,99	120,42	122,76	127,93
		2009	128,92	130,03	139,92	142,64	136,67	133,08	137,00	132,57	138,68	142,55	146,48	148,15
		2010	146,08	117,63	108,50	106,71	93,94	91,77	87,73	92,82	100,88	94,20	92,33	92,67
		2011	95,05	98,90	105,36	100,71	98,31	99,02	111,33	117,74	117,24	112,16	120,71	133,72
		2012	142,88	144,42	180,64	185,02	177,53	174,82	179,03	180,25	151,42	137,68	139,32	143,01
		2013	**137,42**	**128,28**	**126,34**	**124,69**	**111,41**	**92,42**	**93,14**	**93,59**	**100,93**	**103,90**	**108,58**	**120,54**
		2014	**119,19**	**119,41**	**119,44**	**117,63**	**110,68**	**106,97**	**111,18**	**118,36**	**120,58**	**121,07**		
Huevos de gallina cat. S	€/100 Doc.	2005	64,00	62,67	66,67	64,00	63,00	66,00	66,00	67,00	73,00	74,67	76,33	78,00
		2006	79,50	78,00	80,00	79,00	75,67	71,33	72,00	72,33	77,67	80,67	85,00	85,00
		2007	85,00	85,67	88,06	87,77	84,33	80,94	82,97	90,44	102,08	102,60	105,68	105,88
		2008	105,88	92,40	92,40	88,17	82,85	83,74	82,82	84,71	84,71	88,05	89,46	94,59
		2009	95,56	97,04	107,46	110,17	106,44	103,54	107,00	103,03	109,10	111,45	114,18	115,90
		2010	113,97	86,75	77,01	76,01	64,09	61,86	58,34	61,94	68,92	61,11	59,55	59,57
		2011	61,32	64,82	71,40	66,98	64,01	64,08	75,41	80,05	79,07	72,19	79,86	90,87
		2012	99,96	102,96	137,20	141,02	133,61	130,38	133,23	133,44	113,04	103,14	102,91	105,73
Lana blanca fina	€/100 Kg.	2007	24,00	24,00	24,00	24,00		21,00	21,00	21,00	21,00	21,00		21,00
		2008	21,00	21,00	21,00	21,00	21,00	21,00	30,58	21,00	21,00			
		2009					40,00	15,45		15,00	15,00			
		2010					30,00	30,00	30,00	30,00		30,00		
		2011					50,00	75,00	57,89	75,00				
		2012						50,00	50,00				50,00	40,00
		2013	**50,00**	**37,33**	**40,00**	**40,00**	**40,00**	**40,00**	**40,00**	**40,00**	**40,00**	**40,00**	**40,00**	**40,00**
		2014	**40,00**	**40,00**	**40,00**	**40,00**	**40,00**	**40,00**						
Lana blanca entrefina	€/100 Kg.	2007	21,00	21,00	21,00	21,00		19,00	18,00	18,00	18,00	18,00		18,00
		2008	18,00	18,00	18,00	18,00	18,00	18,00	21,67	17,73	18,00			
		2009					35,00			10,00	10,00			
		2010					24,00	24,00	24,00	24,96		24,00		
		2011						65,00	65,00	65,00				
		2012						40,00	40,00				40,00	
		2013	**40,00**				**40,00**	**40,00**	**40,00**					
		2014	**40,00**				**33,00**	**33,00**	**42,25**	**37,33**	**37,33**	**37,33**		
Otras lanas	€/100 Kg.	2006	15,00	15,00	15,00	15,00	18,00	18,00	18,00	15,00	15,00	15,00	18,00	18,00
		2007	18,00	18,00	18,00	18,00		15,00	15,00	15,00	15,00	15,00		15,00
		2008	15,00	15,00	15,00	15,00	15,00	15,00	15,00	15,00	15,00			
		2009					32,00			6,00	6,00			
		2010					18,00	18,00	18,00	18,00		18,00		
		2011						50,00	50,00	50,00				
		2012						30,00	30,00	36,00	38,50		30,00	
		2013	**30,00**											
Vacas aptitud leche	€/Unidad.	2006	835,50	800,50	785,50	795,50	810,64	813,00	803,00	840,50	855,50	849,00	856,00	850,00
		2007	856,00	854,00	856,00	850,50	1.020,00	852,50	977,00	941,00	926,00	896,00	830,00	866,00
		2008	750,00	820,00	750,00	750,00	750,00	750,00	1.275,00	1.375,00	950,00	950,00	950,00	950,00
		2009	950,00	1.150,00	1.150,00	1.150,00	1.425,00	1.150,00		1.150,00	1.150,00	1.150,00	1.150,00	1150,00
		2010	850,00	850,00	850,00	850,00	850,00	850,00		700,00	700,00	800,00	800,00	800,00
		2011	800,00	800,00	800,00	800,00		800,00	800,00	800,00	800,00	800,00	800,00	800,00
		2012	1.300,00	1.000,00	1.000,00	1.000,00	1.000,00	1.000,00	1.000,00		1.000,00	1.000,00	1.000,00	1.000,00
		2013	**1.000,00**	**1.000,00**										
Novillas aptitud leche	€/Unidad.	2006	1.138,33	1.139,33	1.206,67	1.206,67	1.228,67	1.228,67	1.221,67	1.251,67	1.255,67	1.055,67	1.250,33	1253,67
		2007	1.258,67	1.260,67	1.259,67	1.258,00	1.543,00	1.250,67	1.314,00	1.335,00	1.283,67	1.419,33	1.368,00	1405,43
		2008	660,00	1.173,33	740,14	1.222,32	1.460,14	1.223,33	1.182,00	1.216,67	1.500,00	800,00	800,00	800,00
		2009	800,00	820,00	1.510,00	820,00	820,00	820,00		820,00	820,00	820,00	820,00	820,00
		2010	1.100,00	1.100,00	1.100,00	1.000,00	1.000,00	1.000,00		1.750,00	1.300,00	1.300,00	1.300,00	1300,00
		2011	1.300,00	1.750,00	1.750,00	1.300,00		1.300,00	1.300,00	1.300,00	1.300,00	1.300,00	1.300,00	1300,00
		2012	1.000,00	1.300,00	1.300,00	1.300,00	1.300,00	1.300,00	1.300,00		1.300,00	1.300,00	1.300,00	1.300,00
		2013	**1.300,00**	**1.300,00**										

NOTA: Los datos de 2014 corresponden a avances.

PRECIOS PERCIBIDOS Y PAGADOS POR LOS AGRICULTORES Y SALARIOS
(Promedio Mensual Ponderado para Aragón)

PRODUCTO	UNIDAD	AÑO	MESES											
			I	II	III	IV	V	VI	VII	VIII	IX	X	XI	XII
Ternero/as descalostrados (1-3 sem.)	€/Unidad.	2005	791,25	580,33	583,00	617,33	614,33	815,00	799,00	1.400,00	775,00	589,33	587,00	596,67
		2006	629,33	625,67	725,67	717,33	709,67	707,33	711,33	709,33	705,67	711,33	709,67	708,00
		2007	711,67	754,00	740,33	736,33	988,00	726,33	726,33	740,00	763,33	796,67	813,00	813,67
		2008	300,00	1.150,00	300,00	1.150,00	1.150,00	1.150,00	1.150,00	1.150,00	300,00	300,00	300,00	300,00
		2009	300,00	300,00	315,00	300,00	300,00	300,00		300,00	300,00	300,00	300,00	300,00
		2010								60,00	60,00	60,00	60,00	60,00
		2011	60,00	60,00	60,00	60,00		60,00	60,00	60,00	60,00	60,00	60,00	60,00
		2012												
Ternero/as destetados (3-7 meses)	€/Unidad.	2005	400,75	402,67	405,67	401,00	403,67	417,50	340,00	388,00	390,00	366,67	376,67	382,00
		2006	386,67	377,33	410,33	411,67	404,67	402,67	390,67	476,33	384,00	368,00	375,33	379,67
		2007	377,00	387,00	377,00	380,67	377,00	370,33	359,33	374,00	390,00	373,33	382,00	375,67
		2008	360,00	370,00	360,00	370,00	360,00	360,00	300,00	295,00	240,00	240,00	240,00	240,00
		2009	240,00	240,00	425,00	240,00	240,00	240,00		240,00	240,00	240,00	240,00	240,00
		2010	390,00	390,00	390,00	390,00	390,00	390,00		400,00	400,00	400,00	400,00	400,00
		2011	400,00	400,00	400,00	400,00		400,00	400,00	400,00	400,00	400,00	400,00	400,00
		2012												
Ovejas	€/Unidad.	2007	53,83	54,83	53,83	54,83	44,74	53,83	53,83	53,83	53,83	53,83	53,83	45,83
		2008	44,74	45,83	41,83	42,49	49,53	48,33	49,66	49,08	51,68	48,10	48,54	45,00
		2009	46,50	46,67	51,33	52,58	52,44	52,28	54,00	50,33	45,17	50,67	52,00	52,00
		2010	52,18	50,57	51,57	52,57	53,57	54,23	53,90	52,73	52,90	56,33	55,78	55,50
		2011	59,67	59,83	61,33	62,56	63,57	63,23	64,90	64,90	66,57	66,57	66,57	67,68
		2012	66,40	66,68	75,00	75,00	75,00	75,00	75,00	75,00	74,00	75,00	61,94	61,94
		2013	**61,72**	**75,00**		**80,00**	**78,33**	**75,00**	**75,00**	**75,00**	**75,00**	**75,00**	**73,75**	**71,25**
		2014	**71,25**	**71,25**	**71,25**	**75,00**	**75,00**	**75,00**	**75,00**		**75,00**	**75,00**		
Primalas	€/Unidad.	2007	77,58	77,58	77,58	77,58	77,58	77,58	37,08	77,58	77,58	77,58	77,58	77,58
		2008	65,00	77,58	65,00	81,08	81,58	82,58	85,08	81,08	74,95	42,00	46,67	51,00
		2009	60,00	75,84	77,50	72,33	78,00	83,67		72,00	66,00	65,00	70,00	70,00
		2010	70,00	67,50	70,50	75,00	77,00	79,33	80,67	67,63	75,00	75,00	71,67	70,00
		2011	72,00	75,17	80,00	82,50	85,00	85,00	90,00	90,00	90,00	73,50	97,50	105,00
		2012	100,00	101,67	105,00	104,17	102,50	105,00	105,00	105,00	105,00	105,00	100,00	100,00
		2013	**100,00**			**110,00**	**108,33**	**105,00**	**105,00**	**105,00**	**105,00**	**105,00**	**101,67**	**95,00**
		2014	**95,00**	**95,00**	**95,00**							**78,00**		
Cabras	€/Unidad.	2007	47,68	48,68	47,68	47,68	47,52	47,52	47,68	47,68	49,68	49,68	49,68	49,68
		2008	62,50	51,01	62,50	42,01	42,24	42,68	46,01	43,35	39,35	47,00	49,34	49,00
		2009	60,00	44,68	42,00	60,84	60,00	47,57		55,00	53,34	50,00	50,00	50,00
		2010	50,00	50,00	52,50	55,00	55,00	57,00	58,00	56,50	55,00	55,00	51,67	50,00
		2011	50,00	41,89	52,50	53,75	55,00	56,00	59,00	59,00	60,00	65,00	61,00	61,00
		2012	71,50	71,50	71,50	71,50	71,50	71,50	71,50	65,00	71,50	71,50	72,50	72,50
		2013	**71,50**	**78,00**		**65,00**	**65,00**	**71,50**	**65,00**	**71,50**	**65,00**	**71,50**	**70,67**	**69,00**
		2014	**69,00**	**69,00**	**54,00**	**78,00**	**78,00**	**78,00**	**78,00**		**78,00**			
Lechones	€/Unidad.	2007	33,92	36,64	36,20	31,34	27,31	24,22	24,47	20,80	20,86	19,80	21,91	31,77
		2008	25,68	28,89	33,33	28,05	25,34	19,67	18,66	21,99	27,16	25,60	23,77	33,10
		2009	33,30	39,63	46,23	43,24	38,58	32,45	34,44	32,89	31,49	28,88	37,81	39,89
		2010	40,85	45,86	49,17	48,39	41,22	39,28	35,50	32,67	28,04	27,31	28,98	32,29
		2011	32,07	40,51	43,85	38,40	32,51	25,07	26,76	23,37	24,37	29,98	32,65	38,68
		2012	42,57	44,84	48,40	45,68	43,71	41,18	40,29	35,68	37,23	41,07	42,57	45,09
		2013	**47,79**	**52,30**	**55,07**	**53,46**	**46,69**	**41,29**	**42,29**	**40,90**	**42,18**	**41,62**	**42,01**	**47,96**
		2014	**51,23**	**53,12**	**51,15**	**53,79**	**53,18**	**47,84**	**42,68**	**38,14**	**35,79**	**29,90**		
Pollitos de 1 día	€/100Unidad	2007	25,00	24,00	24,00	26,00	26,00	26,00	27,00	29,00	29,00	27,00	27,00	27,00
		2008	27,00	26,00		26,00	33,00	35,00	33,00	34,00	34,00	32,00		30,00
		2009		33,80	33,10		31,00	29,00		30,00				
		2010	28,00			29,00			29,00	29,00	30,00			
		2011		33,20	26,00	26,00		28,00	29,00	29,00	29,00			
		2012		30,00	32,00	32,00	32,00	31,50	31,00	31,00	31,00	31,00	30,00	30,00
		2013	**30,00**	**30,00**	**30,00**	**33,17**	**33,63**	**34,90**	**34,90**	**34,90**	**34,50**	**34,50**	**34,50**	**34,50**
		2014	**34,00**	**34,17**	**34,51**	**31,31**	**24,94**	**24,93**				**34,00**		
Pollitas de 1 día	€/100Unidad	2007	51,00	52,00	52,00	52,00	52,00	52,00	52,00	55,00	55,00	52,00	52,00	52,00
		2008	52,00	50,00		50,00	65,00	65,00	65,00	66,00	66,00	66,00		66,00
		2009		307,00	302,00		307,00	68,00						
		2010	69,00		27,00	63,00			62,00	62,00	62,00			
		2011		920,00	60,00	60,00		61,50	63,00	63,00	63,00			
		2012		65,00	75,00	75,00	75,00	75,00	56,00	37,00	37,00	37,00	37,00	37,00
		2013	**37,00**	**36,00**	**36,00**	**34,17**	**34,33**	**35,00**	**35,00**	**35,00**	**35,00**	**35,00**	**35,00**	**35,00**
		2014	**35,00**	**35,02**	**35,05**	**33,40**	**30,10**	**30,20**				**35,00**		
Pino Pinaster para trituración	€/100 m3.	2011	451,00											
		2012					38,00		602,00			2.896,00		
		2013		**75,00**				**75,00**						
		2014					**80,00**							
Pino Radiata para trituración	€/100 m3.	2006			2.218,00									
Pino Uncinata para aserrío y apeas	€/100 m3.	1993	2.196,70	2.196,70	2.196,70	2.196,70	2.196,70	2.196,70	2.196,70	2.196,70	2.196,70	1.969,82	2.196,70	2196,70
		1994	2.196,70	2.196,70	2.196,70	2.196,70	2.196,70	2.196,70	2.196,70	2.196,70	2.196,70	2.196,70	2.196,70	2196,70
		1995	2.196,70					1.803,04						

NOTA: Los datos de 2014 corresponden a avances.

PRECIOS PERCIBIDOS Y PAGADOS POR LOS AGRICULTORES Y SALARIOS
(Promedio Mensual Ponderado para Aragón)

PRODUCTO	UNIDAD	AÑO	MESES											
			I	II	III	IV	V	VI	VII	VIII	IX	X	XI	XII
Pino Silvestre para aserrío y apeas	€/100 m3.	2007	6.563,00	38,59	3.780,00	3.485,00		1.500,00	2.733,00	3.658,00	4.811,00	4.503,00	6.000,00	
		2008	6.842,00	2.287,00	3.021,00	4.387,00	3.621,00	2.914,00	3.223,00	3.661,00	1.408,00	4.671,00	5.520,00	2936,00
		2009	4.344,00	1.254,00	2.006,00		1.200,00	1.239,00		887,00	733,00	1.400,00	4.398,00	
		2010	1.335,00	2.760,00	775,00	2.500,00		1.868,00		2.474,00	2.659,00	3.611,00	2.738,00	1900,00
		2011	165,00	371,00	2.811,00		450,00	1.000,00	3.178,00	1.899,00	2.407,00	3.986,00	3.738,00	7100,00
		2012	2.700,00		1.998,00	5.353,00		2.700,00	2.847,00		3.499,00		4.003,00	3.005,00
		2013		**3.171,00**	**1.200,00**			**2.678,00**	**2.206,00**	**2.843,00**	**2.188,00**	**1.748,00**	**1.926,00**	**1.640,00**
		2014	**943,00**	**2.403,00**	**2.763,00**	**1.282,00**		**1.568,00**	**532,00**	**2.055,00**	**2.289,00**	**2.333,00**		
Pino Laricio para aserrío y apeas	€/100 m3.	2007		2.784,00	12,00			900,00	3.203,00		1.502,00	1.150,00	3.260,00	734,00
		2008	3.023,00	2.604,00	3.500,00		1.492,00	2.944,00	3.968,00	3.779,00	2.644,00			1991,00
		2009			140,00	1.533,00		1.000,00		1.100,00		400,00	900,00	500,00
		2010		301,00	451,00			4.313,00		3.053,00	292,00	2.328,00	3.500,00	
		2011		1.248,00			1.242,00		1.082,00		301,00	182,00	1.800,00	
		2012		150,00	2.897,00		1.385,00				2.500,00			1.300,00
		2013			**1.008,00**							**802,00**		**2.200,00**
		2014	**605,00**		**1.567,00**			**966,00**	**2.163,00**		**2.629,00**	**1.412,00**		
Pino Pinaster para aserrío y apeas	€/100 m3.	2007		1.803,00	1.609,00			2.000,00		1.200,00	1.852,00		1.872,00	
		2008	1.200,00		2.000,00		2.252,00				1.805,00	2.160,00	2.250,00	
		2009		1.777,00		2.000,00						1.812,00		
		2010	750,00	827,00	1.168,00			3.067,00						
		2011		1.364,00	2.000,00		677,00	3.113,00		1.300,00	1.023,00	1.650,00	1.800,00	1053,00
		2012		2.351,00		1.700,00					1.400,00			
		2013			**979,00**		**1.283,00**				**1.276,00**	**1.053,00**	**1.050,00**	**1.492,00**
		2014	**1.200,00**		**1.687,00**	**1.177,00**	**1.567,00**	**1.110,00**						
Pino Halepensis para aserrío y apeas	€/100 m3.	2012									75,00			
		2013					**1.810,00**				**226,00**		**158,00**	
		2014			**317,00**				**227,00**					
Pino Radiata para aserrío y apeas	€/100 m3.	2007						5.110,00						
Eucaliptus para aserrío y apeas	€/100 m3.	1992										3.759,04	3.571,67	3412,31
		1993										3.759,04	3.571,67	3412,31
		1999							4.207,08					
Chopo para aserrío y apeas	€/100 m3.	2007	3.200,00	3.200,00	3.200,00	3.200,00		3.200,00	3.200,00	3.200,00	3.200,00	3.200,00	3.200,00	3200,00
		2008	3.200,00	3.200,00	3.200,00	3.200,00	3.200,00	3.200,00	3.200,00	3.200,00	3.200,00	3.200,00	3.200,00	3200,00
		2009	3.200,00	3.200,00	3.200,00	3.200,00	2.700,00	2.700,00		2.500,00	2.500,00	2.500,00	2.500,00	2500,00
		2010	2.500,00	2.500,00	2.500,00		3.000,00	3.000,00	3.000,00	3.000,00	3.200,00	3.200,00	3.200,00	3000,00
		2011	3.000,00	3.000,00	3.000,00	3.000,00	3.000,00	3.000,00	3.000,00	3.000,00	3.000,00	3.000,00		3000,00
		2012	3.000,00	3.000,00	3.000,00			3.000,00	3.000,00		3.000,00	3.000,00		3.000,00
		2013	**3.000,00**	**3.000,00**	**3.000,00**		**3.000,00**	**3.000,00**				**3.000,00**		**3.000,00**
		2014	**2.800,00**						**4.500,00**	**4.500,00**				
Haya para aserrío y apeas	€/100 m3.	1997	2.704,55	2.704,55	2.704,55	2.704,55	2.704,55	2.704,55	2.704,55	2.704,55	2.704,55	2.704,55	2.704,55	2704,55
		1998	2.704,55	2.704,55	2.704,55	2.704,55	2.704,55	2.704,55	3.606,07	2.704,55	2.704,55	2.704,55	2.704,55	2704,55
		1999	2.704,55	2.704,55	2.704,55	2.704,55	2.704,55	2.704,55	2.704,55	2.704,55	2.704,55	2.704,55	2.704,55	2704,55
Trigo Blando (categoria R-1)	€/100 Kg	2012	47,67	46,50			45,00				58,50	58,50	63,03	59,25
		2013	**50,00**	**50,00**	**34,00**	**44,00**					**50,00**	**53,00**	**57,00**	**57,00**
		2014			**54,20**							**57,10**		
Cebada 6 c.c. (categoria R-1)	€/100 Kg	2007	42,26	42,26	41,50	41,50	41,50	41,50	41,50	41,50	41,29	49,16	48,36	47,04
		2008	47,87	47,40	46,00	46,00		46,00	46,00		47,83	46,25	48,58	49,42
		2009	49,73	44,87	43,46	44,23	43,46	43,46	43,46		46,28	46,28	38,14	48,00
		2010	38,06	38,06								51,01	51,00	51,01
		2011	42,21	51,41							51,41	51,41	51,41	51,41
		2012	34,00	34,00			42,00		42,00				64,90	44,00
		2013				**41,00**						**54,00**		
		2014										**49,20**		
Cebada 2 c.c. (categoria R-1)	€/100 Kg	2007	39,12	39,12	38,14	43,00	43,00	43,00	43,00	43,00	42,04	44,66	43,86	43,53
		2008	44,03	47,65	48,50	48,50		48,50	48,50		42,84	42,84	53,17	53,35
		2009	56,62	50,34	54,40	54,70	54,40	54,40	54,40		25,24	48,49	48,49	48,15
		2010	38,06	39,48	40,90						49,00	50,21	50,14	50,21
		2011	45,24	50,71	50,00						53,00	53,00	54,01	54,01
		2012	45,67	45,30	56,60		42,00		42,00		54,80	54,80	59,85	47,90
		2013	**48,70**	**48,70**	**56,40**	**41,00**					**56,40**	**55,20**	**53,00**	**53,00**
		2014										**54,10**		
Maiz híbrido (certificada)	€/100 Kg	2007				750,60	750,60	750,60	758,00	758,00	758,00			
		2008				597,00		597,00	597,00					
		2009				932,12	940,45	640,45	988,00					
		2010			1.082,00	991,50	991,50	851,50						
		2011				862,70	1.131,35	1.129,85						
		2012			740,70	740,70	452,85	740,70	165,00					
		2013			**980,40**	**387,17**	**395,62**	**508,00**	**176,00**					
		2014				**176,07**	**179,72**	**177,93**						
Judías (secas)	€/100 Kg	2006		0,40				84,14						
		2012	423,00				700,00		700,00					
		2013				**700,00**								

NOTA: Los datos de 2014 corresponden a avances.

PRECIOS PERCIBIDOS Y PAGADOS POR LOS AGRICULTORES Y SALARIOS
(Promedio Mensual Ponderado para Aragón)

PRODUCTO	UNIDAD	AÑO	MESES											
			I	II	III	IV	V	VI	VII	VIII	IX	X	XI	XII
Patata clase B (certificada)	€/100 Kg	2007	50,05	65,03	81,73	81,68	81,68	95,00	95,00	95,00	95,00			
		2008	100,00	85,50	77,02	76,35	74,52	80,00	80,00					
		2009		72,90	73,80	75,30	76,87	75,60	75,60					
		2010	75,00	67,70	80,00	72,70	72,70							
		2011			58,00	58,00	58,00							
		2012	100,00	100,00	63,60	63,60	76,80							
		2013		**71,90**	**79,80**	**81,60**	**79,80**							
		2014			**83,80**	**83,80**								
Girasol Híbrido certificada	€/100 Kg	2007				628,00	628,00	628,00	628,00	628,00	628,00			
		2008			857,00	857,00		930,00	930,00	930,00				
		2009				913,89	905,55	905,55	850,00					
		2010				577,00	577,00	588,50						
		2011				716,60	880,30	1.044,00						
		2012				827,90	476,45							
		2013				**122,50**	**341,39**		**94,15**					
Cebolla	€/100 Kg	2005					120,00							120,20
		2012					550,00		550,00					
		2013				**537,50**								
Judías (verdes)	€/100 Kg	2007			180,30	180,30	180,30	180,30	180,30					
		2008			180,30	180,30	180,30	180,30	180,30					
		2009			180,50	180,50	180,50	180,50						
		2010			181,00	181,00	181,00							
		2011			180,30	180,30	180,30							
		2012					800,00		800,00					
		2013				**800,00**								
Lechuga	€/100 Kg	1998									3.961,00			
		2012					900,00		900,00	900,00				
		2013				**900,00**								
Tomate para conserva	€/100 Kg	2007	120,20				120,20	120,20						
		2009					8.414,00	8.414,00						
		2013				**82,50**	**85,00**							
Tomate consumo en fresco	€/100 Kg	2008			120,20	120,10	120,10	122,60	125,00					
		2009					8.688,00	8.688,00						
		2012					200,00		200,00					
		2013				**200,00**								
Alfalfa	€/100 Kg	2007	373,28	373,28	373,28	373,28	373,28	416,00	416,00	416,00	373,28	428,00	428,00	428,00
		2008	363,04	379,28	379,28	366,19	330,28	383,50	383,50	458,00	371,33	371,33	409,50	1969,28
		2009	435,00	427,50	437,67	430,67	433,50	435,00	435,00	427,50	441,67	452,50	452,50	442,50
		2010	450,00	226,75	430,00	405,00	405,00	350,00				382,50	382,50	415,00
		2011	482,50	435,00	450,00	450,00	450,00			440,00	490,00	450,00	490,00	490,00
		2012	493,33	485,00	530,00	530,00	480,00		420,00			530,00	493,00	520,00
		2013	**530,00**	**523,50**	**51,70**	**410,00**	**5,17**			**530,00**		**480,00**	**530,00**	**530,00**
Ray Grass	€/100 Kg	2006			129,00	129,00	129,00			129,00	129,00	129,00		
		2007			129,00		129,00			129,00	129,00			
		2008	129,00		129,00	129,50	129,50	160,00	160,00	139,50	149,50	149,50	169,00	133,00
		2009			169,00	169,00	169,00			148,00	150,00	150,00	150,00	130,00
		2010			118,00	118,00	118,00			119,00	120,00	127,50	127,50	135,00
		2011	135,00		122,00	122,00	122,00			160,00	160,00	160,00	160,00	160,00
		2012	160,00				190,00		180,00	190,00			198,80	
		2013			**530,00**	**345,00**	**530,00**	**530,00**	**530,00**	**530,00**	**530,00**	**355,00**		
Veza	€/100 Kg	2007	96,53	160,00	141,00	141,00	141,00	141,00	141,00	87,03	87,03	55,53	70,56	70,56
		2008	41,83	75,00	75,00	75,00		100,00	100,00	50,08	78,04	78,04	77,63	90,36
		2009	100,00	68,00	68,00	68,00	68,00	68,00	68,00	63,67	70,33	73,00	62,50	53,50
		2010	50,00	46,80		46,00	46,00	46,00		50,00	50,00	45,67	50,50	51,00
		2011	43,50							42,00	42,00	42,00	42,00	42,00
		2012	43,00		24,00	24,00	37,00		50,00	44,00	83,00	83,00	81,76	102,00
		2013	**74,00**	**74,00**		**50,00**						**80,00**	**83,00**	**79,00**
		2014			**60,00**	**60,00**	**60,00**				**60,00**	**60,00**		
Sulfato Amónico 21 %	€/100 Kg.	2007	12,87	12,87	12,87	13,32	13,49	13,49	13,49	13,78	14,71	14,71	16,27	15,11
		2008	16,15	18,64	17,95	21,08	25,73	27,30	27,63	26,96	26,69	25,46	24,06	24,40
		2009	24,90	24,36	23,93	23,61	23,24	23,07	23,07	23,14	23,07	23,14	23,24	24,41
		2010	17,07	14,60	15,50	26,00	26,00	20,00	18,17	18,50	19,50	19,01	19,46	22,39
		2011	22,48	23,51	25,51	23,51	25,35	19,70	26,37	26,20	25,80	25,80	26,20	25,80
		2012	25,87	26,50	26,50	30,00	28,25		27,55	30,00	28,80	28,80	28,80	28,55
		2013	**28,05**	**28,63**	**28,87**	**27,55**	**28,50**	**29,00**	**29,00**	**29,00**	**29,33**	**30,00**	**29,00**	
		2014			**26,00**	**26,00**	**24,00**	**23,15**	**23,38**	**23,25**	**23,25**	**22,98**		
Nitrosulfato amónico 26 %	€/100 Kg.	2007	21,76	21,76	21,76	21,76	22,80	22,80	22,80	22,80	22,80	22,80	24,90	22,80
		2008	22,80	30,19	32,88	30,94	31,44	32,88	32,88	32,88	32,88	37,00	34,44	37,00
		2009	39,00	40,00	35,00	35,00	35,00	35,00	35,00	37,00	36,00			
		2010	21,50	21,50	20,75	20,75	20,75	22,40	21,97	25,25	22,50			
		2011		31,00	30,00	29,00	29,50	35,50	35,50	33,00	33,00	32,00	31,00	26,00
		2012	28,00	28,00	28,50	30,13	29,63	28,95	28,80	28,75			32,00	35,00
		2013	**35,00**	**35,50**	**35,50**	**31,25**	**37,00**		**36,00**					
		2014			**35,00**	**35,50**	**35,00**	**28,23**	**31,23**	**29,95**	**30,50**	**32,41**		

NOTA: Los datos de 2014 corresponden a avances.

PRECIOS PERCIBIDOS Y PAGADOS POR LOS AGRICULTORES Y SALARIOS
(Promedio Mensual Ponderado para Aragón)

PRODUCTO	UNIDAD	AÑO	MESES											
			I	II	III	IV	V	VI	VII	VIII	IX	X	XI	XII
Nitrato Amónico Cálcico 20,5 %	€/100 Kg.	2005	21,05	18,50	21,00	21,00	21,00	21,09	21,09					13,00
		2006	13,00	13,00	13,00	13,00	16,00	16,00	16,00	16,00	16,00	16,00		19,00
		2007	19,00	19,00	19,00	19,00	19,00	19,00	20,00	20,00	20,00	20,00	20,75	20,00
		2008	20,00	28,00	28,00	28,00	30,00	28,00	28,00	28,00	28,00			
		2010		21,00	13,00			22,20	22,20				29,00	
		2011												30,00
		2012					65,00	31,00					35,00	
Nitrato Amónico Cálcico 26 %	€/100 Kg.	2007	19,83	19,23	19,23	19,23	19,81	20,76	22,17	22,90	24,46	25,00	24,50	25,00
		2008	25,00	30,00	28,83	29,65	33,34	32,10	32,13	32,42	34,87	37,00	38,50	
		2009		33,60	30,87	29,87	28,70	28,53	28,87	30,33	29,87		24,00	
		2010	22,00	21,00	20,63	24,63	24,63	22,30	22,65	24,50	25,65	28,00		
		2011	30,00	29,93	30,15	30,48	29,65	32,15	32,15	28,48	31,17			38,00
		2012			28,80	30,90	29,45	30,90	30,90		32,00	35,00		
		2013				**37,00**	**37,00**	**35,25**	**33,50**	**33,50**	**33,50**	**33,50**		**36,00**
		2014	**30,00**	**35,30**	**36,30**	**36,30**	**34,30**	**31,40**	**31,43**	**30,55**	**30,55**	**29,50**		
Nitrato Amónico 34,4 %	€/100 Kg.	2007	23,00	23,00	23,00	22,53	22,53	22,53	22,53	23,76	23,76		26,50	
		2008		36,00	36,00	29,63	36,00	29,23	31,48		24,85			
		2009			32,83	31,00	32,93	32,83	32,67	32,07	31,67			
		2010	19,50	19,50	23,20	23,20	23,20	26,70	26,70	26,90	26,90			32,28
		2011	32,53											
		2012			28,00									
		2013	**37,30**	**37,30**	**37,30**	**37,30**	**37,30**	**37,30**	**37,30**					
		2014			**42,80**	**42,85**	**41,90**	**41,90**	**42,86**					
Urea 46 %	€/100 Kg.	2007	27,58	27,79	28,23	29,55	30,47	30,71	31,35	31,03	33,28	31,43	33,00	31,00
		2008	31,92	38,27	38,00	37,32	36,42	49,53	49,86	55,44	50,86	48,00	55,00	27,00
		2009	30,35	33,75	31,85	31,07	30,73	30,60	32,93	29,00	27,33			28,30
		2010	29,25	29,25	26,78	29,78	29,15	31,25	29,83	31,29	32,25	32,00		36,75
		2011	37,63	39,07	37,00	37,33	34,90	39,83	40,83	41,40	41,43	41,00	40,00	
		2012	41,37	40,00	40,80	42,80	45,60	46,30	49,30	50,15	52,22	50,60	52,37	52,03
		2013	**50,20**	**48,33**	**49,05**	**47,72**	**46,20**	**44,53**	**44,20**	**42,87**	**42,87**	**41,80**	**44,53**	**45,00**
		2014	**38,13**	**43,03**	**42,70**	**45,03**	**42,03**	**39,87**	**38,17**	**37,20**	**36,53**	**37,13**		
Superfosfato de Cal 18 % (polvo)	€/100 Kg.	2007	11,46	11,46	11,46	17,26	18,03	12,60	12,60	12,60	12,41	12,41	15,00	12,41
		2008	16,22	16,88	17,21	19,81	17,78				23,98	23,98	27,48	22,19
		2011				18,00								
		2012						20,60	20,60					
		2013	**21,00**	**21,60**	**21,60**	**20,30**	**21,60**	**21,60**	**21,60**	**21,60**	**21,60**	**21,60**		
		2014						**22,40**	**22,45**	**22,45**	**22,45**	**22,61**		
Superfosfato de Cal 18 % (grano)	€/100 Kg.	2007	11,10	11,10	11,10	11,10	11,43				13,15	13,15	16,08	13,15
		2008	18,63	20,22	22,54	24,67	23,67	33,00	35,00	35,00	24,84	24,84	30,89	31,58
		2009	31,00		18,89	18,89	18,89			12,10	19,05	17,00	15,27	16,50
		2010	13,00	13,00	15,00	15,00	15,00				18,40	17,79	18,19	17,79
		2011	17,81	18,70	18,70	18,70	19,00	20,00		18,50	19,70	19,70	19,70	19,70
		2012	19,70	19,00	19,80	33,10	26,05	20,40	20,00		21,25	21,00	21,00	21,00
		2013				**35,00**	**23,00**					**17,50**	**18,00**	**28,00**
		2014	**19,00**					**23,30**	**23,35**	**23,35**	**23,35**	**23,48**		
Superfosfato de Cal triple	€/100 Kg.	2006	18,15	18,15	18,15	18,15	20,58	23,00	23,00	23,00	21,40	20,76	18,51	18,51
		2007	18,51	18,51	18,51	18,51	19,07				21,93	21,93	29,71	26,37
		2008	27,89	32,98	31,40	36,60	32,20	35,00	35,00		32,80	32,80	46,20	42,06
		2009	60,00							23,00	23,00	22,90	22,80	23,00
		2010	23,00	23,00	23,00	23,00	23,00	23,00			33,10	38,07	37,43	33,55
		2011	33,10	33,10						42,00			20,00	20,00
		2012			47,00		47,00	33,10	41,05				21,70	
		2013					**47,10**	**47,10**		**47,10**	**44,10**	**44,10**	**44,10**	**44,10**
Cloruro Potásico 60 %	€/100 Kg.	2007	17,47	17,47	17,47	18,27	18,49	22,70	22,70	22,22	19,60	19,60	21,53	19,60
		2008	25,43	29,48	28,62	31,84	29,33	47,90	47,90	40,75	50,64	50,64	55,97	49,03
		2009	60,00		60,50	57,83	58,67	57,00		53,04	41,33	41,33	41,83	37,50
		2010	36,50	37,33	35,90	42,57	42,78	37,60	37,60	42,78	37,70	37,08	37,76	37,34
		2011	37,76	38,75	38,75	38,88	39,25	42,30	41,60	41,60	41,80	41,80	41,60	41,60
		2012	41,30		38,50	54,30	40,60	41,60	40,60	39,60				
		2013	**42,00**	**42,00**		**49,80**	**50,80**	**41,60**		**41,60**	**41,60**	**41,60**		
		2014						**32,12**	**32,01**	**32,01**	**32,01**	**31,99**		
Sulfato Potásico 50 %	€/100 Kg.	2007	23,54	23,54	23,54	23,54	23,82	28,62	28,62	28,62	25,25	25,25	28,33	25,25
		2008	31,58	35,56	49,00	48,33	33,15	31,25		58,00	33,15	33,15	63,50	49,17
		2009					58,00			58,00	58,00	56,00	57,85	58,00
		2010	38,16	43,12				55,50	55,50	56,00	60,00	55,73	54,04	
		2011			54,39	54,70	54,39	61,60	74,20	74,20	74,20	74,20	74,20	74,20
		2012	74,20				24,00			67,00				
		2013					**52,60**	**52,60**		**61,37**	**59,53**	**29,55**	**36,50**	**66,00**
		2014	**57,00**	**56,00**	**61,00**			**55,73**	**62,40**	**65,20**	**61,50**	**65,20**		
M A P (fosfato monoamónico)	€/100 Kg.	2005	20,22	20,00	20,00	20,00	20,00				20,43	20,49	20,49	20,49
		2006	20,61	20,61	20,61	20,61	20,61				22,49	21,02	23,61	23,61
		2007	23,61	23,61	23,61	23,61	23,93	26,20	26,20	26,20	25,55	25,55	38,27	25,55
		2008	35,58	51,49	38,24	57,90	38,24	42,50			39,82	39,82		38,66
		2012	0,00	0,00	0,00	0,00	0,00	0,00	0,00	0,00	123,00	124,00	0,00	0,00

NOTA: Los datos de 2014 corresponden a avances.

PRECIOS PERCIBIDOS Y PAGADOS POR LOS AGRICULTORES Y SALARIOS
(Promedio Mensual Ponderado para Aragón)

PRODUCTO	UNIDAD	AÑO	MESES											
			I	II	III	IV	V	VI	VII	VIII	IX	X	XI	XII
D A P (fosfato diamónico)	€/100 Kg.	2007	24,67	24,67	24,67	24,67	25,03	25,80	25,80	25,80	26,85	26,85	32,56	26,85
		2008	35,85	45,36	41,64	50,76	55,16	72,62	85,00	85,75	66,38	66,38	72,03	73,49
		2009	80,00	64,55	57,10	42,97	43,63	37,00	38,00	26,50	42,30	37,37	42,55	39,06
		2010	28,00	28,50	29,00	31,93	32,13	31,00	31,00	31,00	49,00	48,79	49,50	48,83
		2011	48,62	52,53	52,30	52,30	51,87	54,20	54,20	53,40	53,51	53,51	54,01	54,01
		2012	53,56	53,56	53,30	51,60	50,58	51,60	52,55	0	55,75	54,00	54,83	53,95
		2013	**52,50**	**53,05**	**53,05**	**52,37**	**53,05**	**48,10**		**48,80**	**43,20**	**43,03**	**41,58**	**38,15**
		2014		**39,10**	**39,10**	**47,10**	**47,10**	**47,75**	**47,55**	**47,55**	**49,10**	**47,65**		
0 / 14 / 7	€/100 Kg.	2007	13,73	13,73	13,73	13,73	14,14				16,26	16,26	16,26	16,26
		2008	20,43	20,43	24,73	24,73	25,96			33,20	25,98	25,98	23,37	23,46
		2009		22,20	27,10	22,20	22,20			22,20	22,20	22,20	22,20	21,32
		2010	16,64	16,64	16,64	16,64	16,64							24,90
		2011	24,96											
		2012	-	-	-	21,00	21,60	-	21,60	-	21,60	21,60	21,60	21,60
		2013	**21,60**	**21,60**	**21,60**	**21,00**	**22,60**	**22,60**		**22,60**	**22,60**	**21,80**		
		2014	**21,60**	**21,60**	**21,60**	**21,60**	**21,60**	**23,48**	**25,18**	**25,18**	**24,93**	**24,94**		
4 / 12 / 8	€/100 Kg.	2005	15,41	15,00	13,00	13,00	13,00					13,76	13,76	13,76
		2006	14,18	14,18	14,18	14,18	14,18			14,18	15,17	14,46	14,46	14,46
		2007	14,46	14,46	14,46	14,46	14,90				17,13	17,13	17,13	17,13
		2008	20,43	20,43	24,73	24,73	25,96			25,96	28,56	28,56	25,70	30,02
		2009		24,42	24,42	24,42	24,42			24,42	24,42	24,42	24,42	23,68
		2010		30,00								25,81	26,09	26,09
		2011	26,13			36,00		33,00						
		2012	0,00	0,00	0,00	0,00	0,00	0,00	0,00	0,00	0,00	0,00	25,80	0,00
7 / 12 / 7	€/100 Kg.	2007	17,41	17,41	17,41	17,41	17,63	19,80	19,80	19,80	18,79	17,78	17,78	17,78
		2008	21,04	21,04	25,45	25,45	26,73			37,50	28,20	28,20	31,98	34,31
		2009	37,50	31,32	35,55	24,87	24,91	25,00		24,60	24,87	24,58	27,25	24,56
		2010	24,60	24,60	19,95	21,00	21,00				26,00	26,00	26,25	25,50
		2011	26,00	25,50	25,50	25,50	24,25	29,00	25,00	34,20	23,50	23,50	23,75	23,75
		2012	23,50	23,50	33,13	33,13	33,13	33,13	33,10	0	33,13	33,13	31,62	33,13
		2013	**33,13**			**54,00**	**54,00**				**28,60**	**26,05**	**28,60**	**44,30**
		2014		**28,60**	**28,60**	**28,60**	**28,60**	**27,50**	**27,80**	**27,80**	**27,80**	**27,75**		
8 / 8 / 8	€/100 Kg.	2007	12,35	12,35	12,35	12,35	12,72				14,63	14,63	14,63	14,63
		2008	19,83	19,83	24,00	24,00	25,20				28,36	28,36	24,95	26,59
		2009		23,70	23,70	23,70	23,70			20,70	23,70	23,70	23,70	22,98
		2013										**21,50**		
		2014						**25,50**	**25,55**	**25,55**	**25,55**	**25,60**		
8 / 15 / 15	€/100 Kg.	2007	19,35	20,22	20,22	20,89	21,54	21,30	21,30	20,00	21,51	23,02	24,54	23,67
		2008	28,13	33,39	35,61	36,01	36,08	37,80	51,50	47,85	46,23	46,23	47,23	48,34
		2009	48,00	44,03	36,24	29,90	31,06	29,30	31,50	27,65	29,89	28,22	28,55	27,71
		2010	25,25	26,50	22,07	24,40	24,40	22,10	22,10	22,60	23,60	27,23	27,25	30,50
		2011	31,80	34,90	35,49	35,15	33,65	36,23	36,23	35,65	35,32	35,32	34,32	34,32
		2012	33,99	33,98	35,00	33,60	34,60	34,10	34,75	0,00	41,50	41,00	41,30	41,25
		2013	**41,00**	**41,00**	**41,00**	**38,07**	**39,50**	**39,50**	**41,00**	**35,15**	**35,57**	**34,77**	**34,30**	**40,30**
		2014	**33,00**	**32,78**	**36,78**	**36,80**	**33,80**	**33,80**	**33,75**	**33,05**	**33,05**	**34,50**		
8 / 24 / 8	€/100 Kg.	2007	20,50	20,50	20,50	20,50	21,00	20,70	20,70	20,70	22,60	25,25	28,70	26,55
		2008	28,77	32,15	31,76	33,81	34,68	32,70			43,27	43,27	48,03	42,24
		2009	45,00	46,20	41,00					23,50	23,50	23,25	23,50	21,91
		2010	23,50	23,50	23,50	23,50					28,00	30,45	29,80	29,43
		2011	30,51	35,35	35,35	35,35	34,90	37,25	35,00	38,50	37,13	37,13	34,70	34,70
		2012	34,63	34,70	38,50	34,60	34,60	34,60	34,60	-	34,80	37,96	38,69	40,98
		2013	**36,98**	**35,00**	**35,00**	**36,50**	**35,00**	**34,10**			**32,10**	**34,30**	**32,55**	**32,55**
		2014				**32,10**	**32,10**	**32,40**	**33,80**	**34,60**	**33,60**	**33,83**		
8 / 24 / 16	€/100 Kg.	2007	21,28	21,28	21,28	21,28	21,79	22,20	22,20	22,20	23,39	27,39	29,26	27,39
		2008	32,11	35,42	35,10	35,10	36,10	30,20		65,00	36,10	36,10	59,50	52,37
		2009	59,00							23,80	23,80	23,80	23,80	23,80
		2010	23,80	23,80				39,20	23,80	23,80				
		2012	0	0	0	37,00	37,50	37,00	37,75	0	37,00	0	0!	0
		2013										**41,00**		
		2014						**41,60**	**45,85**	**45,85**	**45,85**	**45,79**		
9 / 18 / 27	€/100 Kg.	2007	19,92	19,92	19,92	19,92	20,92				24,05	25,53	29,48	25,53
		2008	31,04	36,42	33,50	38,73	34,50	27,00		27,00	50,40	50,40	62,70	53,64
		2009	60,70	50,40	50,40					62,60	62,60	62,60	62,60	62,60
		2010	62,60	62,60			39,20	49,00	39,20	39,20	39,20	39,20	39,60	39,60
		2011	39,60		47,00	47,00	47,00	47,00	47,00	47,00	47,00	47,00	47,00	47,00
		2012	47,00	-	45,00	44,60	45,00	45,00	45,00	0	45,00	0	0	0
		2013					**42,60**	**42,60**		**42,60**	**42,60**	**44,20**		
		2014						**43,15**	**46,51**	**46,51**	**46,51**	**47,80**		
12 / 12 / 24	€/100 Kg.	2007	20,24	20,24	20,24	20,24	20,69	22,70	22,70	22,70	22,09	21,47	28,64	21,47
		2008	28,85	28,85	30,46	35,30	31,33	26,00		26,00	40,00	40,00	62,00	48,18
		2009	60,00	48,00	54,50	52,00	57,50			54,50	49,00	55,40	55,00	49,00
		2010	55,00	57,00	39,00	65,00	57,50		49,00	49,00	49,00			
		2011						54,50	54,50		54,00	54,00	54,00	54,00
		2012	53,00	0	45,00	0	46,00	46,00	49,50	0	0	0	0	0
		2013				**45,00**						**38,40**		
		2014						**37,60**	**41,12**	**41,12**	**41,12**	**41,58**		

NOTA: Los datos de 2014 corresponden a avances.

PRECIOS PERCIBIDOS Y PAGADOS POR LOS AGRICULTORES Y SALARIOS
(Promedio Mensual Ponderado para Aragón)

PRODUCTO	UNIDAD	AÑO	MESES											
			I	II	III	IV	V	VI	VII	VIII	IX	X	XI	XII
12 / 24 / 8	€/100 Kg.	2007	22,34	22,34	22,34	22,34	22,89	22,60	22,60	22,60	24,63	29,96	31,30	29,96
		2008	32,72	32,86	36,27	36,27	37,25	33,26	65,00	65,00	38,13	38,13	65,00	52,31
		2009	65,00	65,00	65,00						30,00	30,10	30,00	30,00
		2010	30,00	30,00	30,00	30,00					37,00	37,00	37,00	37,00
		2011	37,00	38,50	39,25	39,25	39,80	45,00	45,00	54,00	39,60	39,60	39,60	39,60
		2012	39,60	39,60	42,00	0	43,00	0	47,00	0	42,50	42,50	44,95	42,50
		2013	**45,10**	**45,10**	**45,10**	**43,55**	**45,10**	**45,10**		**45,55**	**45,10**	**42,43**	**42,00**	
		2014						**37,40**	**37,10**	**37,10**	**37,10**	**37,24**		
15 / 15 / 15	€/100 Kg.	2007	23,04	23,04	23,04	23,71	24,07	23,90	23,90	22,77	25,10	25,10	28,40	25,10
		2008	33,44	38,85	40,71	41,81	41,71	42,14	42,97	50,71	53,43	53,43	55,86	53,07
		2009	50,53	49,94	38,53	34,86	35,30	34,55	34,50	34,83	35,26	34,86	34,39	32,75
		2010	30,00	33,67	27,50	30,25	31,63	31,75	32,17	33,88	35,00	34,00	33,33	33,00
		2011	33,75	37,83	37,83	37,75	35,70	38,53	38,53	40,53	40,20	40,20	40,87	40,87
		2012	41,65	41,43	42,35	42,15	42,08	42,08	42,38	42,50	42,00	41,00	44,28	45,00
		2013	**42,30**	**43,20**	**43,20**	**42,10**	**43,20**	**43,10**	**43,10**	**40,65**	**40,80**	**39,77**	**40,40**	**39,60**
		2014		**63,00**	**68,00**	**51,05**	**36,10**	**36,10**	**36,13**	**35,45**	**34,80**	**35,31**		
Estiercol de Vacuno	€/100 Kg.	2007	1,00	1,00	0,01	1,00	1,00	1,00	1,00					1,00
		2008	1,00	1,50	1,50	2,00			11,59				12,02	12,38
		2009		0,90	2,00	0,60	0,60	1,30	2,00	1,30	0,60	0,60	0,60	0,60
		2010	2,10	2,05	2,10	2,10	2,10		2,05	2,05	2,00	2,00	2,00	
		2013				**2,00**	**2,00**					**0,69**		
		2014						**0,98**	**0,98**	**0,98**	**0,98**	**0,98**		
Pienso Trigo	€/100 Kg.	2007	16,19	16,17	15,57	17,32	18,02	17,91	18,12	20,90	23,02	26,75	26,99	26,72
		2008	25,90	25,68	25,68	25,62	23,39	15,26	22,71	20,44	20,72	20,05	15,87	15,75
		2009	15,90	15,47	18,42	15,56	15,80	15,86	14,79	9,81	14,71	14,78	14,76	15,16
		2010	15,09	15,38	15,61	14,77	14,87	14,60	16,53	18,02	20,98	21,49	21,78	22,42
		2011	24,45	24,74	23,93	24,59	27,45	29,95	22,27	22,77	22,98	22,98	22,98	23,15
		2012	23,15	23,15	34,22	23,44	23,44	25,38	25,08	29,62	28,41	28,88	29,27	29,84
		2013	**29,55**	**29,09**	**28,42**	**28,37**	**28,00**			**10,88**	**20,50**	**21,80**	**21,95**	**22,20**
		2014	**22,75**	**22,60**	**22,25**	**22,25**	**21,50**	**21,67**	**21,13**	**19,95**	**19,75**	**19,51**		
Pienso Cebada	€/100 Kg.	2007	14,80	15,03	14,98	15,63	16,54	16,21	16,86	17,82	20,26	23,42	21,92	21,65
		2008	22,90	22,68	21,78	22,02	20,57	20,25	20,41	18,08	18,37	17,70	14,61	14,66
		2009	14,00	14,00	14,27	14,29	14,29	13,62	13,18	12,98	12,37	13,03	12,98	13,29
		2010	13,69	12,96	12,53	12,86	12,51	12,23	13,80	16,71	19,09	19,69	19,77	21,06
		2011	22,59	22,59	22,92	22,92	23,75	23,63	20,50	21,47	21,47	21,47	21,64	21,81
		2012	21,81	21,81	31,86	21,71	21,71	22,99	22,68	25,69	25,86	26,07	26,15	26,92
		2013	**27,00**	**26,82**	**26,37**	**25,69**	**25,00**	**22,50**	**22,75**	**19,13**	**18,99**	**19,48**	**19,58**	**20,08**
		2014	**20,08**	**19,88**	**20,17**	**20,17**	**18,83**	**18,78**	**18,49**	**17,75**	**17,56**	**17,50**		
Pienso Avena	€/100 Kg.	2007	15,19	15,32	15,32	15,32	15,22	15,61	15,76	16,24	18,11	19,22	18,62	19,24
		2008	20,53	21,27	20,67	20,28	19,08	19,34	19,01	17,18	17,84	17,18	15,31	15,64
		2009	18,39	15,76	14,21	16,13	16,45	14,79	14,61	13,96	12,83	12,67	13,25	13,52
		2010	13,83	13,98	12,60	12,10	12,45	12,65	13,16	14,92	17,43	16,89	17,45	18,44
		2011	20,97	20,48	22,22	22,33	22,05	22,77	22,71	22,21	22,37	22,37	22,37	24,08
		2012	22,24	22,91	31,37	20,73	20,73	23,02	25,83	27,32	27,59	28,04	28,29	28,70
		2013	**27,98**	**27,45**	**26,75**	**26,91**	**27,00**	**21,00**	**21,00**	**21,50**	**19,25**	**20,05**	**20,13**	**20,13**
		2014	**20,13**	**19,34**	**19,00**	**22,00**		**18,23**	**17,73**	**17,65**	**17,29**	**17,25**		
Pienso Maiz	€/100 Kg.	2007	17,12	17,19	17,01	17,66	18,18	19,01	18,02	19,97	19,12	20,82	21,02	23,52
		2008	23,30	23,48	22,58	22,05	21,45	20,87	19,91	20,28	20,55	19,39	16,13	15,73
		2009	14,78	14,76	14,99	15,22	15,85	16,42	15,25	16,40	14,94	15,54	14,26	14,59
		2010	15,38	15,21	14,96	15,44	15,78	16,60	17,59	19,91	21,94	21,90	23,37	24,18
		2011	25,91	26,17	24,07	24,74	25,35	27,26	26,60	27,68	27,52	27,52	27,51	27,52
		2012	23,81	25,47	24,50	24,50	24,50	25,03	24,68	28,02	28,93	27,94	27,72	27,33
		2013	**27,42**	**19,10**	**26,82**	**27,46**	**27,46**	**27,46**	**27,21**	**25,67**		**20,20**	**20,00**	**20,00**
		2014	**18,50**	**19,47**	**19,30**	**19,55**	**19,90**	**20,51**	**20,62**	**20,66**	**20,24**	**19,76**		
Salvado Trigo	€/100 Kg.	2007										14,71	14,71	14,71
		2008	14,71	14,71	14,71	20,00	20,00	20,00	20,00	16,50	16,50	16,50	16,50	11,20
		2009	11,20	11,20	12,20	12,00	11,40	11,40	11,00	11,30	10,65	10,30	10,30	11,50
		2010	18,10	16,45	10,90	10,80	10,60	10,40	10,40	11,70	10,70	16,00	15,70	15,40
		2011	21,02	20,52	19,50	19,25	19,50	20,25	19,75	19,75	19,75	19,75	19,40	19,40
		2012	20,25	20,25	18,50	20,32	20,33	21,40	21,25	23,00	20,30	21,65	21,90	21,90
		2013	**22,50**	**22,00**	**22,00**	**21,00**	**21,00**	**21,00**	**21,00**	**18,00**	**18,00**	**16,50**	**16,50**	**16,50**
		2014	**16,50**	**23,64**	**16,50**	**16,50**	**16,20**	**20,53**	**20,16**	**17,97**	**17,97**	**17,44**		
Paja Cereales	€/100 Kg.	2007	7,45	7,45	6,95	6,95	6,10	6,20	6,20	6,20	6,20	5,71	5,71	5,71
		2008	6,02	6,02	6,02	3,61	3,61	3,91	3,91	3,61	4,21	4,21	20,14	3,50
		2009	3,61	4,21	3,61	3,83	3,56	3,56	3,61	3,56	4,23	3,89	3,56	3,84
		2010	3,80	3,60	3,60	3,60	3,60	3,61	3,61	4,21	4,21	4,50	4,37	4,03
		2011	4,45	4,49	4,15	3,82	3,82	3,75	3,75	4,50	3,75	3,75	3,75	3,75
		2012	4,25	4,75	4,50	4,50	4,50	24,83	5,35	-	6,80	6,60	5,77	5,46
		2013	**5,80**	**6,60**	**5,80**	**5,30**	**5,30**	**6,60**	**6,60**	**3,80**	**5,85**	**5,26**	**6,60**	**6,30**
		2014	**5,55**	**6,05**	**5,80**	**5,80**	**6,00**	**6,00**	**4,80**	**4,40**	**4,40**	**4,45**		
Harina de Soja	€/100 Kg.	2007	19,37	19,37	19,37	20,87	20,42	20,42	20,42	20,42	21,92	24,69	25,29	25,29
		2008	29,72	28,05	27,75	31,90	32,14	34,27	34,61	33,66	33,15	32,15	30,44	30,33
		2009	27,65	30,19	29,15	29,77	31,33	33,69	34,04	33,67	33,78	33,47	33,71	33,20
		2010	32,47	31,58	31,13	29,77	29,96	26,99	28,15	30,49	31,22	31,55	30,84	32,60
		2011	35,31	36,12	35,56	34,92	34,11	33,77	31,43	15,35	16,40	16,17	7,88	7,88
		2012	7,33	14,62	30,50	30,40	36,67	32,69	43,72	-	49,70	49,39	47,06	46,17
		2013	**45,65**	**43,92**	**42,63**	**42,32**	**42,32**	**39,66**	**39,66**	**40,44**	**40,94**	**42,98**	**39,45**	**39,23**
		2014	**42,70**	**42,70**	**43,45**	**44,89**	**38,54**	**43,46**	**41,94**	**40,04**	**40,04**	**40,52**		

NOTA: Los datos de 2014 corresponden a avances.

PRECIOS PERCIBIDOS Y PAGADOS POR LOS AGRICULTORES Y SALARIOS
(Promedio Mensual Ponderado para Aragón)

PRODUCTO	UNIDAD	AÑO	MESES											
			I	II	III	IV	V	VI	VII	VIII	IX	X	XI	XII
Harina de Pescado	€/100 Kg.	2007	5,14	5,14	5,14	5,14	5,14	5,14	5,14	5,14	5,14	5,14	5,14	5,14
		2010			67,50	68,00	68,00	68,50	68,50	66,00				
		2011	66,00	66,00	68,00	68,00	68,00	66,00	66,00	66,00	66,00	66,00	66,00	66,00
		2012	66,00	66,00	-	-	-	-	66,00	66,00	-	-	-	66,00
		2013	**66,00**	**66,00**	**66,00**									
		2014						**96,89**	**97,39**	**93,33**	**93,33**	**93,63**		
Torta de Girasol	€/100 Kg.	2005									10,80	10,80		
		2006										23,30	23,30	23,30
		2007	23,30	23,30	23,30	23,30	19,50	19,50	19,50	19,50	19,50	14,49	14,49	14,49
		2008	14,49	14,49	14,49	24,86	24,86	24,86	24,86	25,01	25,01	25,01	25,01	15,73
		2009	15,73	15,73	13,02	13,02	14,34	15,69	15,69	15,60	15,69	11,68	12,06	12,06
		2010	12,06	12,06	14,55	14,86	14,86	14,51	14,51	15,32	15,32	16,86	14,85	14,70
		2011	18,50	19,90	20,17	18,36	19,18	18,01	18,02	18,02	18,02	17,19	17,19	17,19
		2012	15,66	15,66	17,50	17,30	17,30	17,10	21,86	0,00	26,70	26,70	25,77	25,16
Pulpa de Remolacha	€/100 Kg.	2008	18,81	18,81	18,81	25,24	25,24	25,24	25,24	25,60	25,60	25,60	25,60	16,70
		2009	16,70	16,70	15,90	15,90	15,90	14,86	14,48	14,81	14,46	13,36	14,54	14,54
		2010	14,06	14,06	14,36	14,16	14,16	14,26	14,26	14,36	14,36	19,06	20,16	20,16
		2011	20,16	20,16	20,16	23,46	23,46	23,16	23,66	23,66	23,66	22,76	22,76	22,76
		2012	19,86	19,86	20,96	20,36	21,50	21,50	20,76	-	24,80	24,80	23,50	23,96
		2013	**24,46**	**24,46**	**24,46**	**25,83**	**25,83**	**25,83**	**25,83**	**24,70**	**24,70**	**23,60**	**24,70**	**24,16**
		2014	**23,80**	**22,14**	**22,40**	**25,25**	**24,00**	**22,74**	**22,47**	**23,31**	**23,31**	**21,89**		
Heno de alfalfa	€/100 Kg.	2007	11,30	11,55	11,45	11,25	10,80	11,05	11,90	12,31	13,85	14,95	14,66	14,96
		2008	13,22	13,22	20,53	18,52	19,27	18,02	17,93	18,23	17,76	17,76	18,02	17,07
		2009	17,00	17,52	18,53	18,53	15,62	14,12	14,12	14,12	14,12	14,12	14,12	14,17
		2010	15,01	15,02	15,02	15,02	15,02	11,75	11,65	12,50	13,30	13,49	13,10	14,01
		2011	14,65	14,42	14,46	14,42	14,46	15,50	16,00	16,00	16,00	16,00	16,00	16,00
		2012	16,00	16,50	-	-	-	-	16,00	17,35	-	17,50	17,50	17,40
		2013	**24,46**	**24,46**	**24,46**	**25,83**	**25,83**	**25,83**	**25,83**	**24,70**	**24,70**	**23,60**	**24,70**	**24,16**
		2014	**23,80**	**22,14**	**22,40**	**25,25**	**24,00**	**22,74**	**22,47**	**23,31**	**23,31**	**21,89**		
Alfalfa Deshidratada	€/100 Kg.	2007	10,60	10,70	11,12	11,56	11,33	11,40	10,83	10,97	13,08	15,03	16,73	17,41
		2008	17,89	18,42	18,01	17,06	16,83	20,63	19,93	20,63	19,74	19,74	18,96	18,39
		2009	18,00	17,77	17,84	17,68	16,19	15,69	15,06	16,04	14,75	13,88	13,62	13,70
		2010	13,43	13,43	13,45	13,18	13,18	14,51	14,13	12,03	13,09	13,31	13,69	14,32
		2011	15,85	16,07	15,37	16,00	15,42	16,51	16,75	16,33	17,52	17,95	17,53	17,53
		2012	17,20	16,45	18,06	18,63	18,63	18,68	20,26	17,14	20,74	20,03	19,79	19,11
		2013	**20,12**	**20,18**	**19,90**	**20,89**	**20,22**	**20,82**	**20,82**	**21,02**	**21,02**	**19,08**	**18,52**	**20,02**
		2014	**18,95**	**18,95**	**19,25**	**19,50**	**19,00**	**18,70**	**18,97**	**18,51**	**18,51**	**19,08**		
Lactorremplazantes 20 % de Proteína	€/100 Kg.	2007	77,48	77,78	79,08	84,74	88,64	89,87	91,02	91,85	89,36	90,22	83,99	83,99
		2008	26,25	26,25	26,78	26,82	26,93	26,93	26,98	27,04	29,34	26,34	27,98	24,75
		2009	24,00	24,19	24,38	24,38	24,38	26,88	30,70	30,70	29,47	29,47	29,47	27,35
		2010	27,35	27,35	28,00	28,00	28,35	27,65	29,04	31,07	32,52	32,68	32,23	34,14
		2011	34,65	29,50	35,42	33,53	35,16	35,16	35,61	36,08	35,31	35,31	33,07	33,07
		2012	31,02	31,81	-	33,64	34,20	34,66	29,09	35,11	33,00	37,21	35,11	38,35
		2013	**31,94**	**31,79**	**36,53**	**36,53**	**35,89**	**34,46**	**33,88**	**33,52**	**33,70**	**31,66**		**31,21**
		2014	**31,64**	**31,64**	**31,84**	**27,17**	**28,01**	**27,69**	**25,94**	**28,45**	**29,51**	**29,29**		
Terneros Cría	€/100 Kg.	2007	21,58	21,89	22,81	23,81	23,28	23,69	24,00	24,82	26,72	27,20	27,43	28,36
		2008	31,35	31,79	33,35	33,46	33,33	35,50	35,42	31,65	30,10	29,10	26,54	26,87
		2009	25,26	24,89	25,30	25,39	25,85	25,30	23,51	24,30	24,02	23,75	23,89	24,15
		2010	22,54	23,69	22,57	22,26	22,71	23,11	23,79	23,75	25,77	26,16	28,16	29,09
		2011	30,53	32,43	29,69	30,71	30,99	32,28	30,34	30,61	30,39	30,30	26,99	26,83
		2012	27,76	27,42	33,39	28,50	29,14	32,45	32,60	28,31	36,53	34,00	32,66	31,56
		2013	**33,06**	**32,70**	**32,17**	**32,18**	**30,95**	**30,71**	**30,75**	**28,79**	**29,25**	**27,48**	**29,01**	**28,44**
		2014	**29,57**	**28,47**	**28,39**	**33,04**	**28,40**	**28,48**	**27,60**	**31,05**	**28,28**	**27,20**		
Terneros Recría y Cebo	€/100 Kg.	2007	19,45	19,66	20,17	20,86	20,82	21,12	21,41	22,66	24,07	24,56	24,83	25,23
		2008	29,68	29,38	30,81	31,88	31,78	33,96	33,57	30,87	28,96	27,96	24,89	24,52
		2009	21,05	21,28	21,26	20,56	22,39	22,24	22,30	21,90	21,49	20,83	20,65	20,19
		2010	20,06	20,26	22,63	22,47	22,79	22,75	23,34	23,60	24,76	25,17	25,22	25,38
		2011	27,19	29,17	28,46	28,98	28,84	29,01	27,96	28,20	28,15	28,00	25,70	25,54
		2012	24,85	25,51	27,62	27,18	27,87	28,63	28,74	28,66	31,47	31,09	30,56	30,18
		2013	**31,62**	**29,47**	**29,20**	**29,36**	**29,11**	**28,42**	**28,51**	**25,88**	**25,72**	**25,04**	**25,14**	**24,94**
		2014	**25,63**	**24,99**	**25,56**	**24,98**	**24,47**	**24,73**	**25,33**	**26,80**	**25,69**	**24,56**		
Vacuno de Leche	€/100 Kg.	2007	20,19	20,15	21,19	21,49	21,90	23,21	23,16	22,20	27,08	27,18	24,10	25,20
		2008	38,81	38,81	28,23	35,01	35,16	35,41	35,16	31,67	27,00	24,00	27,01	27,35
		2009	27,14	22,81	21,61	21,61	21,61	21,61	18,80	18,80	23,81	24,31	18,61	18,33
		2010	18,33	18,33	18,53	18,53	18,72	18,85	20,38	22,97	25,10	25,23	25,75	29,12
		2011	29,43	20,79	28,09	27,22	27,00	27,03	25,31	26,67	26,87	26,87	25,63	25,23
		2012	26,94	27,97	-	30,54	31,19	31,65	28,07	35,90	-	36,23	36,37	35,68
		2013	**33,49**	**32,91**	**34,55**	**35,05**	**34,80**	**33,83**	**31,87**	**38,00**	**24,84**	**29,65**		**29,67**
		2014	**29,90**	**29,90**	**30,10**	**21,40**	**23,86**	**28,67**	**26,46**	**29,01**	**28,98**	**27,08**		
Vacuno de Carne	€/100 Kg.	2007	20,06	20,86	22,36	25,46	25,11	24,88	25,79	25,26	28,67	30,17	29,57	31,93
		2008	36,86	35,88	38,18	33,10	35,40	39,70	39,19	33,40	31,00	28,50	26,54	27,49
		2009	23,75	18,29	24,53	25,20	24,58	24,85	24,34	26,23	24,23	23,84	23,99	23,57
		2010	22,11	22,68	23,47	22,73	22,75	22,58	18,96	21,59	21,85	21,95	21,70	25,64
		2011	25,89	21,11	24,97	24,00	24,85	24,56	23,93	23,52	23,74	23,74	22,59	22,34
		2012	21,26	21,93	-	23,27	24,01	23,47	-	24,28	24,00	24,86	24,93	26,55
		2013			**26,03**	**26,03**	**25,53**	**24,00**	**23,19**	**21,05**	**19,77**	**20,01**		**19,68**
		2014	**19,93**	**19,93**	**20,13**	**22,89**	**20,17**	**23,70**	**24,54**	**27,08**	**23,25**	**22,99**		

NOTA: Los datos de 2014 corresponden a avances.

PRECIOS PERCIBIDOS Y PAGADOS POR LOS AGRICULTORES Y SALARIOS
(Promedio Mensual Ponderado para Aragón)

PRODUCTO	UNIDAD	AÑO	MESES											
			I	II	III	IV	V	VI	VII	VIII	IX	X	XI	XII
Corderos y chivos cría	€/100 Kg.	2007	25,71	25,67	26,17	26,59	26,77	27,23	27,62	27,80	31,82	32,08	32,28	33,46
		2008	40,25	38,58	40,82	37,90	40,26	46,05	44,82	39,96	31,98	29,65	27,25	25,71
		2009	24,33	25,90	26,79	25,07	25,60	25,29	25,59	27,88	27,45	27,60	27,41	27,08
		2010	27,44	27,43	27,90	27,98	28,35	28,37	30,59	30,09	30,81	31,42	30,99	31,74
		2011	33,63	34,59	36,28	31,80	31,77	35,83	35,31	35,41	35,68	35,48	33,75	33,75
		2012	32,90	30,57	32,79	35,37	38,15	36,80	34,95	43,23	41,04	39,35	38,96	41,03
		2013	**37,26**	**36,39**	**40,03**	**40,03**	**39,49**	**38,96**	**38,25**	**37,87**	**37,41**	**34,58**	**33,74**	**35,24**
		2014	**35,39**	**35,50**	**35,41**	**35,84**	**31,46**	**32,04**	**29,41**	**31,48**	**33,78**	**32,86**		
Corderos y chivos recría y engorde	€/100 Kg.	2007	21,50	21,61	22,69	23,41	23,07	24,61	23,84	24,87	26,97	27,54	27,71	28,71
		2008	31,92	31,02	33,95	34,79	34,32	35,08	34,31	30,50	29,46	28,46	26,54	25,10
		2009	22,84	23,24	22,86	22,51	22,51	22,90	23,82	23,85	23,09	23,03	22,76	21,91
		2010	21,48	21,53	23,78	23,55	23,90	23,63	24,79	23,98	25,54	25,96	26,65	27,81
		2011	29,17	28,95	30,87	32,54	30,58	30,43	29,60	29,27	28,99	28,94	27,88	27,88
		2012	27,13	27,92	29,00	29,69	31,20	30,84	32,66	34,56	35,89	36,14	36,07	35,41
		2013	**34,83**	**34,25**	**33,80**	**33,64**	**33,30**	**32,52**	**32,15**	**31,38**	**25,50**	**28,78**	**28,80**	**29,13**
		2014	**29,76**	**24,61**	**29,44**	**27,73**	**30,15**	**29,69**	**26,85**	**29,94**	**29,03**	**28,12**		
Ovejas y cabras en lactación	€/100 Kg.	2007	19,31	19,27	19,41	20,96	20,82	21,00	21,28	22,20	23,89	24,51	24,94	26,06
		2008	25,75	24,97	26,60	27,53	27,39	31,83	35,45	28,02	24,19	23,19	21,61	21,83
		2009	19,73	20,18	22,14	17,76	18,39	18,92	18,82	20,66	18,29	17,58	17,39	17,14
		2010	18,21	18,01	18,03	15,92	16,10	16,20	19,01	20,32	20,91	21,74	22,11	22,32
		2011	24,03	23,86	24,90	25,88	23,44	24,10	23,08	22,96	22,16	22,98	22,25	22,25
		2012	22,11	22,51	24,26	23,97	24,41	25,24	25,72	24,42	29,79	27,10	27,24	27,79
		2013	**28,16**	**27,79**	**26,84**	**26,82**	**26,59**	**26,07**	**25,14**	**22,54**	**20,54**	**21,92**	**24,21**	**22,05**
		2014	**22,31**	**20,72**	**22,59**	**23,44**	**27,83**	**25,36**	**24,49**	**26,70**	**24,52**	**23,59**		
Lechones	€/100 Kg.	2007	52,79	53,14	55,02	53,49	54,22	54,11	54,53	54,80	62,48	63,09	61,84	61,41
		2008	49,65	47,45	49,97	52,70	59,55	72,06	37,40	61,39	44,94	43,28	34,33	33,22
		2009	32,72	31,59	32,05	31,38	31,71	31,57	33,04	39,35	38,74	38,19	38,22	35,22
		2010	35,88	36,20	36,70	33,96	36,89	36,68	37,40	39,16	42,74	43,47	37,70	41,92
		2011	39,63	35,98	39,05	38,17	38,97	38,68	37,37	37,61	37,16	37,03	35,91	35,91
		2012	35,77	36,62	36,19	38,26	38,60	38,32	38,87	39,50	42,19	41,50	41,21	42,33
		2013	**41,99**	**41,40**	**41,49**	**41,32**	**40,70**	**39,85**	**39,06**	**37,57**	**37,05**	**36,25**	**36,70**	**37,90**
		2014	**37,98**	**37,80**	**38,14**	**38,31**	**37,96**	**37,46**	**36,02**	**38,18**	**36,92**	**36,13**		
Cerdos crecimiento y cebo	€/100 Kg.	2007	23,56	23,63	24,50	23,22	23,18	25,24	25,42	26,92	29,20	29,98	30,22	31,43
		2008	39,70	36,62	38,53	38,10	37,90	46,03	45,01	39,41	29,85	28,52	24,55	24,28
		2009	21,06	21,63	21,52	20,71	21,37	21,70	21,94	22,29	21,97	21,12	20,90	20,31
		2010	20,80	21,09	21,00	20,71	20,85	20,73	21,42	23,36	25,33	25,75	25,39	25,48
		2011	26,35	27,21	27,50	28,27	27,86	27,66	26,38	26,95	26,58	26,95	25,53	25,37
		2012	24,71	25,45	26,46	27,84	28,07	28,49	27,86	30,30	31,95	31,08	31,17	32,35
		2013	**32,50**	**31,92**	**30,98**	**31,08**	**30,51**	**29,32**	**28,98**	**25,99**	**25,67**	**25,76**	**26,07**	**26,11**
		2014	**26,21**	**26,38**	**26,67**	**26,46**	**26,05**	**27,24**	**27,04**	**27,50**	**26,88**	**26,64**		
Reproductores	€/100 Kg.	2007	19,56	19,65	20,37	20,40	20,94	21,48	21,58	22,57	24,39	24,56	25,75	26,23
		2008	29,76	28,81	30,82	32,00	31,81	31,87	31,74	29,98	26,23	25,23	23,35	22,91
		2009	20,46	21,21	20,41	20,69	21,29	22,00	20,45	19,91	19,69	18,89	18,79	18,92
		2010	19,12	18,99	18,88	18,69	19,09	19,12	19,69	22,10	22,77	23,33	23,16	24,36
		2011	26,93	26,53	25,49	25,77	26,22	25,43	23,90	24,32	25,45	25,66	24,73	24,56
		2012	24,35	24,48	26,94	26,05	26,70	27,40	28,99	27,33	30,11	28,99	29,41	29,02
		2013	**29,93**	**28,77**	**27,20**	**28,15**	**27,93**	**27,12**	**26,47**	**24,09**	**23,86**	**23,44**	**23,70**	**24,19**
		2014	**24,03**	**24,11**	**24,00**	**24,46**	**24,17**	**26,84**	**25,57**	**26,65**	**24,99**	**24,51**		
Concentrados	€/100 Kg.	2007	22,92	23,07	24,27	24,22	24,22	24,92	25,42	27,26	29,62	30,22	30,72	32,32
		2008	34,39	34,39	35,25	35,13	35,13	35,38	35,13	36,74	37,97	35,97	33,85	31,71
		2009	29,00	29,23	30,45	30,05	30,05	30,05		30,05	29,71	29,71	29,71	27,36
		2010	27,36	27,36	27,36	27,36	27,59							
		2011					35,17							
		2012	24,35	24,48	26,94	26,05	26,70	27,40	28,99	27,33	30,11	28,99	29,41	29,02
		2013	**43,72**	**41,83**	**41,61**		**25,81**		**24,52**	**24,52**	**23,10**	**22,92**		**23,36**
		2014	**23,12**	**23,06**	**23,29**	**23,29**	**23,29**	**35,70**	**26,38**	**30,41**	**26,22**	**25,67**		
Conejos	€/100 Kg.	2007	19,71	19,71	20,04	20,62	20,59	21,02	21,09	21,42	23,21	24,14	24,24	24,88
		2008	27,86	27,20	28,39	29,59	29,66	29,99	29,62	28,61	24,81	23,47	22,02	22,30
		2009	20,16	20,21	20,72	20,06	20,39	19,94	18,85	18,42	17,45	17,33	17,25	16,99
		2010	16,39	17,87	17,82	17,45	17,59	17,22	26,68	26,35	23,13	23,67	20,13	40,66
		2011	21,36	21,09	21,69	21,66	22,08	22,10	21,99	21,84	22,01	21,85	20,89	21,33
		2012	21,64	23,89	23,69	22,62	23,14	28,09	25,38	23,28	27,12	25,95	26,12	26,50
		2013	**26,98**	**26,79**	**30,55**	**30,50**	**30,20**	**27,94**	**24,58**	**22,67**	**23,44**	**27,69**	**24,47**	**22,54**
		2014	**26,61**	**22,48**	**22,18**	**26,73**	**27,08**	**25,40**	**27,27**	**26,78**	**24,31**	**23,83**		
Pollitas cría y recría	€/100 Kg.	2007	20,84	20,94	21,54	20,36	22,08	22,10	22,45	23,73	25,48	26,13	26,18	27,88
		2008	29,10	29,10	32,08	32,04	32,04	32,04	32,04	30,41	28,06	26,56	25,91	26,88
		2009		22,25	22,25	21,96	21,96	22,04		22,04	21,93	21,93	21,93	19,25
		2010	19,25	19,25	19,75	19,75	19,96	20,74	22,42	24,22	24,61	24,85	25,13	27,42
		2011	27,79	20,80	26,81	26,00	26,75	26,85	26,12	25,66	25,61	25,61	24,46	24,46
		2012	27,06	28,32	-	29,65	30,67	31,08	26,60	35,57	-	35,57	36,27	36,01
		2013	**30,01**	**30,22**	**33,82**	**33,82**	**32,92**	**32,85**	**32,52**	**0,03**	**26,86**	**30,77**		**30,47**
		2014	**30,70**	**30,70**	**30,97**	**28,81**	**31,53**	**30,13**	**30,44**	**30,28**	**29,65**	**28,54**		

NOTA: Los datos de 2014 corresponden a avances.

PRECIOS PERCIBIDOS Y PAGADOS POR LOS AGRICULTORES Y SALARIOS
(Promedio Mensual Ponderado para Aragón)

PRODUCTO	UNIDAD	AÑO	MESES											
			I	II	III	IV	V	VI	VII	VIII	IX	X	XI	XII
Gallinas ponedoras	€/100 Kg.	2007	21,05	21,22	21,55	22,26	21,99	21,47	21,47	22,22	24,89	25,46	25,53	26,39
		2008	28,59	28,19	29,75	30,60	30,60	30,60	30,30	30,30	29,86	28,86	27,31	24,12
		2009	21,05	21,96	21,89	21,23	21,90	22,75	22,62	22,67	22,83	22,41	22,33	22,08
		2010	21,67	22,64	22,31	22,26	22,72	23,46	24,14	24,56	26,61	26,84	27,28	27,52
		2011	28,12	27,13	28,28	29,07	32,73	32,31	31,41	30,25	30,52	30,35	26,86	26,70
		2012	25,60	26,05	28,20	28,14	29,75	30,84	31,25	32,83	35,16	34,05	33,51	33,22
		2013	**32,66**	**32,36**	**31,49**	**31,66**	**31,25**	**31,23**	**23,04**	**30,11**	**29,86**	**29,89**	**30,28**	**28,37**
		2014	**28,84**	**28,36**	**28,40**	**28,56**	**29,24**	**29,42**	**29,17**	**30,15**	**28,58**	**27,59**		
Pollos carne	€/100 Kg.	2007	23,28	23,28	24,08	24,76	25,34	24,77	24,77	25,52	27,37	28,04	28,00	28,87
		2008	30,34	30,73	32,40	32,40	32,40	32,60	32,60	32,21	32,00	32,00	29,41	27,87
		2009	25,40	26,44	26,43	26,17	26,57	26,44	26,75	27,75	27,56	27,19	27,09	27,32
		2010	27,19	27,23	27,55	27,61	27,79	27,83	28,64	30,87	31,85	32,17	31,72	30,78
		2011	31,67	32,23	29,28	31,22	33,38	33,41	33,67	32,90	33,37	33,46	28,42	28,08
		2012	30,82	26,83	32,55	33,55	35,69	36,50	37,22	39,09	41,25	36,57	34,95	36,80
		2013	**38,24**	**37,60**	**34,49**	**37,27**	**34,39**	**37,80**	**34,41**	**30,68**	**33,90**	**31,46**	**32,82**	**31,61**
		2014	**33,65**	**32,30**	**32,63**	**30,79**	**34,21**	**34,82**	**33,56**	**33,56**	**31,30**	**29,47**		
Insecticidas	€/Unidad.	2007	17,55	17,55										
		2008				50,00								
		2009			2,61	7,85	7,04	8,67	8,62	14,18	36,36	24,21	24,21	6,30
		2010	10,06	10,06	4,83	661,58	684,13		9,94	9,57	8,34	8,34	7,92	8,60
		2011	8,60	10,66	8,60	25,00	25,00	22,00	22,00	22,00	22,00	22,00	22,00	22,00
		2012	22,00	22,00	28,00	-	28,00	-	27,22	26,11	28,84	32,68	13,09	-
		2013	**12,31**	**12,31**	**27,22**		**27,22**	**28,96**	**28,96**	**27,29**	**27,29**	**25,25**	**13,09**	**12,31**
		2014		**12,31**	**13,62**	**78,28**	**17,17**	**26,64**	**28,30**	**26,68**	**26,67**			
Acaricidas	€/Unidad.	2007	71,17	71,17										
		2009						120,68				36,36	36,36	3,32
		2010	8,05	8,05	7,77	413,25	413,25	7,00	11,14	9,72	8,86	8,86	8,62	8,62
		2011	10,43	27,12	9,50	8,00	8,00	9,00	9,00	9,00	9,00	9,00	9,00	9,00
		2012	9,00	9,00	29,50	-	29,50	-	28,00	101,21	63,11	26,21	21,10	1,48
		2013	**27,10**	**27,10**	**25,51**	**27,25**	**22,69**	**24,15**	**24,15**	**22,50**	**22,50**	**25,85**	**29,64**	
		2014			**27,90**	**27,90**	**24,51**	**23,05**	**24,50**	**26,28**	**26,28**			
Nematocidas	€/Unidad.	2011	9,87	9,87	10,00	6,00	6,00	22,00	22,00	22,00	22,00	22,00	22,00	22,00
		2012	22,00	22,00	7,50	-	7,50	0	25,62	19,47	17,81	17,81	18,94	3,82
		2013	**10,14**	**18,48**	**10,14**	**16,50**	**18,94**	**18,94**	**18,94**	**16,76**	**17,80**	**6,80**	**3,92**	
		2014		**3,92**	**17,80**	**16,67**	**11,24**	**17,79**	**17,80**	**18,97**	**18,97**			
Fungicidas	€/Unidad.	2007	4,56	4,56										
		2008				50,00	50,00					45,00		
		2009			6,93	8,09	7,69	10,09	8,40	10,09	24,21			
		2010			7,05	705,00	705,00		110,35	10,28	10,00	10,00	7,30	7,30
		2011	7,30	7,30	7,30	45,00	45,00	80,00	80,00	80,00	80,00	80,00	80,00	80,00
		2012	80,00	80,00	85,00	0	85,00	0	28,40	0	20,00	0	0	0
		2013				**85,00**		**8,07**	**8,09**	**8,59**		**78,00**		
		2014						**9,42**						
Herbicidas	€/Unidad.	2005		6,00		4,00	4,00	4,50	0,05	4,50	4,50	5,25		5,25
		2006	5,25	5,25	5,25	5,25	6,47	6,47	6,47	6,47	6,47	6,47	6,47	6,47
		2007	6,47	6,47										
		2008				50,00	50,00					45,00		
		2009			13,66	8,95	8,84	9,22	7,85	9,22	8,35			
		2011	11,64											
		2012	0,00	0,00	0,00	0,00	0,00	0,00	0,00	0,00	0,00	0,00	0,00	12,31
Reparación Bomba Inyectora	€/Unidad.	2005	746,00	746,00	634,50	750,50	600,33	750,50	440,63	750,50	750,50	750,50	875,00	750,50
		2006	750,50	750,50	750,50	750,50	750,50	762,50	792,50	792,50	792,50	792,50	792,50	792,50
		2007	792,50	792,50	792,50	792,50	792,50	792,50	792,50	792,50	792,50	875,00	875,00	875,00
		2008	875,00	875,00	875,00									
Reparación Elevador Hidraúlico	€/Unidad.	2005	1.096,00	1.096,00	921,50	1.102,00	826,33	1.102,00	753,52	1.102,00	1.102,00	1.102,00	1.500,00	1102,00
		2006	1.102,00	1.102,00	1.102,00	1.102,00	1.102,00	1.130,00	1.142,50	1.142,50	1.142,50	1.142,50	1.142,50	1142,50
		2007	1.142,50	1.142,50	1.142,50	1.142,50	1.142,50	1.142,50	1.142,50	1.142,50	1.142,50	1.500,00	1.500,00	1500,00
		2008	1.500,00	1.500,00	1.500,00									
Rectificado motor	€/Unidad.	2005	4.259,00	4.259,00	4.109,50	4.331,00	4.331,00	4.331,00	2.468,81	4.331,00	4.331,00	4.331,00	4.900,00	4331,00
		2006	4.331,00	4.631,00	4.631,00	4.631,00	4.631,00	4.695,00	4.715,00	4.715,00	4.715,00	4.715,00	4.715,00	4715,00
		2007	4.715,00	4.715,00	4.715,00	4.715,00	4.715,00	4.715,00	4.715,00	4.715,00	4.715,00	5.500,00	5.500,00	5500,00
		2008	5.500,00	5.500,00	5.500,00									
Reparación motor cosechadora	€/Unidad.	2003	3.455,82	3.455,82	3.455,82	3.455,82	3.455,82	3.455,82	3.455,82	3.455,82	3.455,82	3.455,82	3.906,58	3455,82
		2004	3.656,26	3.656,26	3.656,26	3.656,26	3.656,26	3.656,26	3.656,26	3.656,26	3.656,26	3.656,26	3.656,26	3656,26
		2005			3.656,00									
Gasoleo B (venta en surtidor)	€/100 Litro	2007	58,67	59,35	61,56	62,72	63,48	64,56	65,52	65,87	67,92	67,45	71,93	74,13
		2008	73,87	78,18	81,57	82,82	93,22	94,17	91,75	84,94	77,69	75,83	63,09	57,17
		2009	54,75	49,70	50,21	51,61	52,68	55,57	54,19	56,96	59,00	58,34	58,13	61,22
		2010	58,61	60,25	63,98	67,60	65,35	71,09	70,94	72,44	67,83	69,20	69,82	74,00
		2011	77,68	80,76	84,62	85,24	83,77	81,29	82,66	81,50	83,23	83,68	86,41	86,21
		2012	88,07	89,68	94,79	94,49	90,50	88,15	88,48	98,90	97,87	96,94	82,51	86,00
		2013	**86,60**	**89,40**	**88,23**	**89,47**	**86,98**	**87,12**	**88,46**	**91,64**	**93,26**	**90,12**	**85,47**	**89,72**
		2014	**89,14**	**90,86**	**89,23**	**83,47**	**83,60**	**89,68**	**88,57**	**91,03**	**88,09**	**89,45**		

NOTA: Los datos de 2014 corresponden a avances.

PRECIOS PERCIBIDOS Y PAGADOS POR LOS AGRICULTORES Y SALARIOS
(Promedio Mensual Ponderado para Aragón)

PRODUCTO	UNIDAD	AÑO	MESES											
			I	II	III	IV	V	VI	VII	VIII	IX	X	XI	XII
Gasoleo B (venta directa)	€/100 Litro	2007	52,53	51,56	53,58	55,69	55,22	56,99	57,51	58,27	60,14	59,54	64,80	66,59
		2008	65,09	67,27	70,63	72,62	78,79	88,16	83,71	81,01	76,90	73,98	60,88	54,12
		2009	49,54	45,43	44,82	45,94	46,89	51,21	50,16	52,40	52,47	52,56	53,39	55,11
		2010	53,99	54,83	58,76	61,84	64,00	64,01	65,31	64,32	62,68	63,46	63,82	66,99
		2011	71,30	74,56	77,50	78,66	77,19	74,89	77,09	76,42	78,20	77,22	79,05	78,89
		2012	82,90	83,68	86,58	88,69	84,23	78,92	83,05	90,45	90,43	89,83	81,44	80,05
		2013	**79,22**	**80,46**	**79,91**	**82,37**	**79,75**	**80,79**	**81,72**	**83,10**	**83,96**	**82,09**	**74,82**	**80,76**
		2014	**80,34**	**80,55**	**80,17**	**73,58**	**73,42**	**79,32**	**79,75**	**79,39**	**79,20**	**81,22**		
Aceite Motor	€/100 Litro	2005		170,00		170,00	177,00	177,37	1,77	177,37	177,37	185,00		185,00
		2006	185,00	185,00	122,41	122,41	122,41	158,00	158,00	158,00	158,00	158,00	188,00	188,00
		2007	188,00	214,00	214,00	214,00	214,00	217,00	217,00	217,00	217,00	217,00	217,00	217,00
		2008	221,00	225,00	225,00	225,00		225,00	225,00	225,00	225,00	225,00	232,00	232,00
		2009	232,00	173,00	87,96	234,00	183,00	178,00	178,00	185,50	98,00			
Azada	€/Unidad.	2007	25,85	25,85	25,85	25,85	17,70	25,85	25,85	25,85	25,85	17,70	25,85	25,85
		2008	25,94	25,94	17,87	17,87		17,87	17,87	17,87	17,87	17,87	17,87	17,87
		2009	17,87	17,87	17,87	17,94	17,94	17,87	17,87	18,94	18,44	17,87	17,87	17,87
		2010	18,68	18,84	18,84	18,68	18,68	18,68	18,68	18,68	18,68	18,68	18,68	18,68
		2011	18,66	18,66	18,66	18,66	18,66	18,66	18,66	18,66	18,66	18,66	18,66	18,66
		2012	20,88	20,88	20,88	20,88	20,88	20,88	20,88	-	20,88	20,88	20,88	20,52
		2013	**20,88**	**20,88**	**20,88**	**20,88**	**20,88**	**20,88**	**20,88**	**20,88**	**20,88**	**20,88**	**20,88**	**20,88**
		2014	**20,88**	**21,08**	**21,08**	**21,08**	**21,08**	**20,54**	**20,54**	**20,54**	**20,54**	**20,54**		
Encargados, capataces	€/día	2007	34,48	34,87	40,22	34,87	34,87	35,13	35,13	35,13	35,13	35,13	35,13	32,59
		2008	35,79	36,39	37,08	39,77	27,75	40,80	40,80	40,80	53,85	53,85	53,85	53,85
		2009		27,75				53,85	53,85	53,85	53,85	53,85	53,85	53,85
		2010	53,85	53,85	53,85	53,85	53,85	53,85	53,85	53,85	53,85	53,85	53,85	53,85
		2011	53,85	53,85	53,85	53,85	53,85	53,85	53,85	53,85	53,85	53,85	53,85	53,85
		2012	-	53,85	53,85	53,85	53,85	53,85	53,85	-0	53,85	53,85	53,85	53,85
		2013									**55,35**	**55,35**	**55,35**	**55,35**
		2014						**51,00**	**51,00**	**51,00**	**51,00**	**51,00**		
Tractoristas y maquinistas	€/día	2007	31,51	31,94	36,25	31,94	31,94	32,19	32,19	32,19	32,19	32,19	32,19	30,21
		2008	32,85	33,43	33,68	36,19	25,79	37,12	37,12	37,12	48,45	48,45	48,45	48,45
		2009		25,79				48,45	48,45	48,45	48,45	48,45	48,45	48,45
		2010	48,45	49,23	49,23	54,23	54,23	54,23	54,23	54,23	54,23	54,23	54,23	54,23
		2011	56,73	56,73	56,73	56,73	56,73	56,73	56,73	56,73	56,73	56,73	56,73	56,73
		2012	65,00	56,73	48,45	56,73	56,73	56,73	56,73	65,00	56,73	48,45	56,73	56,73
		2013									**49,96**	**49,96**	**49,96**	**49,96**
		2014	**60,00**	**60,00**	**60,00**	**60,00**		**47,00**	**47,00**	**47,00**	**47,00**	**47,00**		
Pastores	€/día	2007	29,36	29,70	33,99	29,70	29,70	29,92	29,92	29,92	29,92	29,92	29,92	27,89
		2008	30,14	30,67	30,97	35,35	31,69	33,88	35,92	35,92	42,19	42,19	42,19	42,19
		2009	40,00	31,69	40,00	38,00	38,00	42,19	42,19	44,38	44,38	44,38	42,19	42,19
		2010	42,19	44,69	44,69	44,38	42,34	42,34	42,34	42,34	42,34	42,34	42,34	42,34
		2011	44,84	44,84	44,84	44,84	44,84	44,84	44,84	44,84	44,84	44,84	44,84	44,84
		2012	45,00	45,50	45,99	45,50	45,50	45,50	45,50	45,00	45,50	45,99	45,50	45,50
		2013				**40,00**	**40,00**	**40,00**			**42,50**	**45,00**	**42,50**	**42,50**
		2014	**40,00**	**40,00**	**40,00**	**40,00**	**40,00**	**45,70**	**45,70**	**45,70**	**45,70**	**45,70**		
Vaqueros o porqueros	€/día	2007	31,57	31,57	42,02	31,57	31,57	31,91	31,91	31,91	31,91	31,91	31,91	28,54
		2008	32,24	33,03	33,03	33,03	23,37	33,88	33,88	33,88	44,38	44,38	44,38	44,38
		2009		23,37				44,38	44,38	44,38	44,38	44,38	44,38	44,38
		2010	44,38	44,38	44,38	44,38	44,68	44,68	44,68	44,68	44,68	44,68	44,68	44,68
		2011	44,68	44,68	44,68	44,68	44,68	44,68	44,68	44,68	44,68	44,68	44,68	44,68
		2012	-	45,99	45,99	45,99	45,99	45,99	45,99	-	45,99	45,99	45,99	45,99
		2013									**40,96**	**40,96**	**40,96**	**40,96**
		2014						**43,50**	**43,50**	**43,50**	**43,50**	**43,50**		
Hortelanos	€/día	2007	21,12	21,12		21,12	21,12	21,80	21,80	21,80	21,80	21,80	21,80	21,80
		2008	21,80	23,37	23,37	23,37	23,37	23,37	23,37	23,37				
		2009		23,37										
		2013									**40,96**	**40,96**	**40,96**	**40,96**
		2014						**45,00**	**45,00**	**45,00**	**45,00**	**45,00**		
Guardas o caseros	€/día	2007	27,01	27,34	30,45	27,34	27,34	27,57	27,57	27,57	27,57	27,57	27,57	26,13
		2008	27,69	28,21	28,52	29,35	31,33	31,33	31,33	31,33	39,28	39,28	39,28	39,28
		2009		23,37				38,63	38,63	38,63	38,63	38,63	38,63	38,63
		2010	38,63	38,63	38,63	38,63	39,06	39,06	39,06	39,06	39,06	39,06	39,06	39,06
		2011	39,06	39,06	39,06	39,06	39,06	39,06	39,06	39,06	39,06	39,06	39,06	39,06
		2012	-	39,06	39,06	39,06	39,06	39,06	39,06	-	39,06	39,06	39,06	39,06
		2013									**40,96**	**40,96**	**40,96**	**40,96**
		2014						**48,00**	**48,00**	**48,00**	**48,00**	**48,00**		
Peón fijo para trabajos diversos	€/día	2007	30,32	30,66	35,43	30,66	30,66	30,88	30,88	30,88	30,88	30,88	30,88	28,61
		2008	31,01	31,53	31,83	34,32	29,58	31,33	31,33	31,33	39,28	39,28	39,28	39,28
		2009		23,37				38,63	38,63	38,63	38,63	38,63	38,63	38,63
		2010	38,63	39,32	38,63	38,63	35,82	35,82	35,82	35,82	35,82	35,82	35,82	35,82
		2011	35,82	35,82	35,82	35,82	35,82	35,82	35,82	35,82	35,82	35,82	35,82	35,82
		2012	-	35,82	35,82	35,82	35,82	35,82	35,82	-	35,82	35,82	35,82	35,82
		2013									**37,96**	**37,96**	**37,96**	**37,96**
		2014						**43,00**	**43,00**	**43,00**	**43,00**	**43,00**		

NOTA: Los datos de 2014 corresponden a avances.

PRECIOS PERCIBIDOS Y PAGADOS POR LOS AGRICULTORES Y SALARIOS
(Promedio Mensual Ponderado para Aragón)

PRODUCTO	UNIDAD	AÑO	MESES											
			I	II	III	IV	V	VI	VII	VIII	IX	X	XI	XII
Preparación del terreno	€/día	2007	44,27	44,27	42,02	44,27	44,27	45,03	45,03	45,03	45,03	45,03	45,03	46,03
		2008	45,40	47,12	47,12	164,74	275,74	47,93	198,62	198,62	222,19	202,19	192,19	182,19
		2009	280,00	155,74		250,00	250,00	147,19	137,19	182,19	182,19	44,38	132,19	132,19
		2010	132,19	155,19	157,19	197,19	162,34	162,34	162,34	162,34	162,34	162,34	162,34	147,34
		2011	162,34	162,34	36,34	162,34	162,34	162,34	162,34	162,34	172,34	172,34	22,49	172,34
		2012	300,00	173,00	45,99	173,00	173,00	173,00	173,00	300,00	45,99	45,99	173,00	173,00
		2013				**360,00**					**198,24**	**185,74**	**185,74**	**185,74**
		2014			**325,00**	**325,00**	**325,00**	**58,00**	**58,00**	**58,00**	**58,00**	**58,00**		
Siembra y abonado	€/día	2007	46,18	46,18	46,01	45,38	45,38	45,85	45,85	45,85	45,85	45,85	45,85	45,78
		2008	46,10	47,19	47,19	90,52	124,40	46,59	97,73	97,73	122,19	122,19	122,19	112,19
		2009	165,00	101,90		150,00	150,00	97,19	82,19	44,38	44,38	44,38	44,38	44,38
		2010	44,38	82,19	84,69	172,19	44,68	44,68	44,68	44,68	44,68	44,68	44,68	44,68
		2011	44,68	44,68	44,68	44,68	44,68	44,68	44,68	44,68	44,68	44,68	44,68	44,68
		2012		45,99	45,99	45,99	45,99	45,99	45,99	45,99	45,99	45,99	45,99	45,99
		2013									**46,47**	**46,47**	**46,47**	**46,47**
		2014						**56,00**	**56,00**	**56,00**	**56,00**	**56,00**		
Labores complementarias	€/día	2007	57,06	57,06	70,00	56,07	56,07	56,75	56,75	56,75	56,75	56,75	56,75	52,33
		2008	56,75	58,32	58,32	88,88	98,32	59,72	89,81	89,81	111,40	146,40	141,40	136,40
		2009	180,00	115,82		175,00	175,00	123,90	111,40	176,40	176,40	72,80	126,40	126,40
		2010	126,40	96,40	98,90	196,40	147,34	147,34	147,34	147,34	147,34	147,34	147,34	137,34
		2011	147,34	147,34	147,34	147,34	147,34	147,34	147,34	147,34	157,34	157,34	157,34	157,34
		2012	270,00	158,00	45,99	158,00	158,00	158,00	158,00	270,00	45,99	45,99	158,00	158,00
		2013				**250,00**	**250,00**	**250,00**			**148,24**	**148,24**	**148,24**	**148,24**
		2014	**250,00**	**250,00**	**250,00**	**250,00**	**250,00**	**250,00**	**250,00**	**250,00**	**250,00**	**250,00**		
Riegos	€/día	2006	45,11	45,11	45,11	45,11	45,11	45,11	45,11	45,11	45,11	45,11	45,11	45,11
		2007	45,79	45,79	49,44	48,85	48,85	49,63	49,63	49,63	49,63	49,63	49,63	49,69
		2008	49,68	50,51	50,51	50,51	51,47	51,50	51,50	51,50	51,52	51,52	51,52	51,52
		2009		51,47				51,52	51,52	51,52	51,52	51,52	51,52	51,52
		2010	51,52	51,52	51,52	105,76	125,79	125,79	125,79	125,79	125,79	125,79	125,79	51,57
		2011	125,79	125,79	125,79	125,79	125,79	125,79	125,79	125,79	135,79	135,79	135,79	51,57
		2012		54,00	54,00	54,00	54,00	54,00	54,00		54,00	54,00	54,00	54,00
		2013									**55,08**	**55,08**	**55,08**	**55,08**
Tratamiento de plagas	€/día	2006	72,13	72,13	72,13	72,13	72,13	72,13	72,13	72,13	72,13	72,13	72,13	72,13
		2007	72,13	72,13	96,00	69,07	69,07	69,75	69,75	69,75	69,75	69,75	69,75	61,00
		2008	69,84	73,83	73,83	73,83	51,47	75,74	75,74	75,74	100,00	100,00	100,00	100,00
		2009		51,47				100,00	100,00	95,00	90,00	95,00	150,00	150,00
		2010	100,00	100,00	100,00	100,00	100,13	100,13	100,13	100,13	100,13	100,13	100,13	100,13
		2011	100,13	100,13	100,13	100,13	100,13	100,13	100,13	100,13	100,13	100,13	100,13	100,13
		2013									**100,13**	**100,13**	**100,13**	**100,13**
Recolección productos herbáceos	€/día	2006	40,76	40,76	40,76	40,76	40,76	40,76	40,76	40,76	40,76	40,76	40,76	40,76
		2007	40,86	41,40	41,03	41,40	41,40	41,85	41,85	41,85	41,85	41,85	41,85	42,26
		2008	42,39	42,70	43,18	43,18	44,45	44,01	44,01	47,52	421,79	371,79	43,57	43,57
		2009		44,45				43,57	43,57	321,79	346,79	43,57	43,57	43,57
		2010	43,57	43,57	43,57	396,79	42,68	42,68	42,68	42,68	42,68	42,68	42,68	42,68
		2011	42,68	42,68	42,68	42,68	42,68	42,68	42,68	42,68	42,68	42,68	42,68	42,68
		2012	-	44,37	44,37	44,37	44,37	44,37	44,37		44,37	44,37	44,37	44,37
		2013									**46,47**	**46,47**	**46,47**	**46,47**
Recolección frutales y agrios	€/día	2006	40,73	40,73	40,73	40,73	40,73	40,73	40,73	40,73	40,73	40,73	40,73	40,73
		2007	40,84	41,40	41,03	42,86	42,86	43,36	43,36	43,36	43,36	43,36	43,36	44,53
		2008	43,90	45,04	45,04	46,69	51,47	47,52	47,52	44,01	346,79	346,79	43,57	43,57
		2009		51,47				43,57	43,57	43,57	43,57	43,57	43,57	43,57
		2010	43,57	43,57	43,57	43,57	42,68	42,68	42,68	42,68	42,68	42,68	42,68	42,68
		2011	42,68	42,68	42,68	42,68	42,68	42,68	42,68	42,68	42,68	42,68	42,68	42,68
		2012	-	44,37	44,37	44,37	44,37	44,37	44,37	-	44,37	44,37	44,37	44,37
		2013									**46,47**	**46,47**	**46,47**	**46,47**
Recolección aceituna	€/día	2006	47,26	47,26	47,26	47,26	47,26	47,26	47,26	47,26	47,26	47,26	47,26	47,26
		2007	47,98	45,91	45,60	45,91	45,91	46,41	46,41	46,41	46,41	46,41	46,41	46,82
		2008	47,07	48,22	48,22	51,45	51,47	52,47	52,47	52,47	53,47	53,47	53,47	53,47
		2009		51,47				53,47	53,47	53,47	53,47	53,47	53,47	53,47
		2010	53,47	53,47	53,47	53,47	53,47	53,47	53,47	53,47	53,47	53,47	53,47	53,47
		2011	53,47	53,47	53,47	53,47	53,47	53,47	53,47	53,47	53,47	53,47	53,47	53,47
		2012	53,47	53,47	53,47	53,47	53,47	53,47	53,47	53,47	53,47	53,47	53,47	53,47
		2013									**53,47**	**53,47**	**53,47**	**53,47**
Vendimia	€/día	2006	46,68	46,68	46,68	46,68	46,68	46,68	46,68	46,68	46,68	46,68	46,68	46,68
		2007	47,16	47,77	48,40	46,31	46,31	46,77	46,77	46,77	46,90	46,90	46,90	46,05
		2008	47,56	47,88	48,30	47,94	44,45	48,96	48,96	52,47	53,47	53,47	53,47	53,47
		2009		44,45				53,47	53,47	53,47	53,47	53,47	53,47	53,47
		2010	53,47	53,47	53,47	53,47	53,47	53,47	53,47	53,47	53,47	53,47	53,47	53,47
		2011	53,47	53,47	53,47	53,47	53,47	53,47	53,47	53,47	53,47	53,47	53,47	53,47
		2012		53,47	53,47	53,47	53,47	53,47	53,47		53,47	53,47	53,47	53,47
		2013									**56,00**	**56,00**	**56,00**	**56,00**

NOTA: Los datos de 2014 corresponden a avances.

PRECIOS PERCIBIDOS Y PAGADOS POR LOS AGRICULTORES Y SALARIOS (Promedio Mensual Ponderado para Aragón)

PRODUCTO	UNIDAD	AÑO	MESES											
			I	II	III	IV	V	VI	VII	VIII	IX	X	XI	XII
Poda	€/día	2006	55,38	55,38	55,38	55,38	55,38	55,38	55,38	55,38	55,38	55,38	55,38	55,38
		2007	58,50	59,17	67,68	59,17	59,17	59,62	59,62	59,62	58,95	59,62	59,62	55,59
		2008	60,44	60,76	61,76	60,14	44,45	61,65	61,65	61,65	78,85	78,85	78,85	78,85
		2009		44,45				78,85	78,85	78,85	78,85	78,85	78,85	78,85
		2010	78,85	78,85	78,85	78,85	78,85	78,85	78,85	78,85	78,85	78,85	78,85	78,85
		2011	78,85	78,85	78,85	78,85	78,85	78,85	78,85	78,85	78,85	78,85	78,85	78,85
		2012		78,85	78,85	78,85	78,85	78,85	78,85		78,85	78,85	78,85	78,85
		2013									**80,00**	**80,00**	**80,00**	**80,00**
Plantación y tala de árboles	€/día	2006	52,38	52,38	52,38	52,38	52,38	52,38	52,38	52,38	52,38	52,38	52,38	52,38
		2007	53,08	54,08	60,05	54,08	54,08	54,53	54,53	54,53	54,53	54,53	54,53	51,78
		2008	55,85	56,17	56,17	60,26	44,45	61,78	61,78	61,78	79,10	79,10	79,10	79,10
		2009		44,45				79,10	79,10	79,10	79,10	79,10	79,10	79,10
		2010	79,10	79,10	79,10	79,10	79,18	79,18	79,18	79,18	79,18	79,18	79,18	79,18
		2011	79,18	79,18	79,18	79,18	79,18	79,18	79,18	79,18	79,18	79,18	79,18	79,18
		2012	79,18	79,18	79,18	79,18	79,18	79,18	79,18	79,18	79,18	79,18	79,18	79,18
		2013									**80,00**	**80,00**	**80,00**	**80,00**
Manejo de ganado	€/día	2005	40,93	41,00	42,50	41,50	41,33	41,70	22,70	41,70	41,70	42,37	42,49	42,37
		2006	42,37	42,37	42,37	42,37	42,37	42,37	42,37	42,37	42,37	42,37	42,37	42,37
		2007	43,05	44,05	45,01	44,05	44,05	44,51	44,51	44,51	44,51	44,51	44,51	44,26
		2008	44,75	45,07	45,07	43,61	44,45	44,42	44,42	44,42	44,38	44,38	44,38	44,38
		2009		44,45				44,38	44,38	44,38	44,38	44,38	44,38	44,38
		2010	44,38	44,38	44,38	44,38	44,68	44,68	44,68	44,68	44,68	44,68	44,68	44,68
		2011	44,68	44,68	44,68	44,68	44,68	44,68	44,68	44,68	44,68	44,68	44,68	44,68
		2012	44,68	44,68	44,68	44,68	44,68	44,68	44,68	44,68	44,68	44,68	44,68	44,68

NOTA: Los datos de 2014 corresponden a avances.

INDICE ANUAL DE PRECIOS PERCIBIDOS Y PAGADOS POR GRUPOS DE PRODUCTOS

GRUPO / AÑO	2005	2006	2007	2008	2009	2010	2011	2012	2013	2014
CEREALES	98,97	105,57	145,58	152,01	108,60	122,23	169,48	175,76	158,42	135,06
LEGUMINOSAS	48,93	-	-	267,93	205,59	164,20	87,94	83,83	107,00	106,07
TUBERCULOS	77,27	97,57	127,68	111,93	70,28	88,78	65,69	131,82	136,79	75,34
INDUSTRIALES	115,22	131,98	216,53	223,57	196,81	299,56	317,27	430,92	389,64	411,69
FORRAJES	112,67	108,11	117,69	154,95	131,53	110,92	134,31	152,46	158,84	133,07
FRUTA DULCE Y SECOS	118,84	124,23	122,90	132,69	114,31	128,66	127,32	144,50	158,63	140,44
HORTALIZAS	171,91	174,95	156,87	277,80	259,68	391,22	221,10	327,91	239,67	168,07
VINO Y MOSTO	60,29	56,32	55,65	54,90	46,20	43,21	46,93	54,70	93,98	65,70
ACEITE OLIVA	112,34	152,04	135,87	115,67	104,02	92,35	79,24	75,11	93,34	78,80
VACUNO	122,85	122,35	112,37	129,47	124,94	121,60	133,16	145,20	144,27	137,12
OVINO	120,26	106,98	105,94	110,05	112,10	105,83	121,76	120,56	115,24	120,12
CAPRINO	146,33	147,47	136,40	125,66	132,62	103,29	92,53	91,68	90,75	85,88
PORCINO	100,39	108,29	95,58	106,17	103,85	104,40	113,47	125,22	130,27	124,08
AVES	113,65	129,00	145,65	134,53	132,79	126,08	146,15	157,80	153,99	152,64
CONEJOS	107,68	107,30	91,47	111,44	110,62	105,50	115,35	113,54	116,72	107,46
LECHE	99,66	98,84	108,27	121,67	95,24	91,60	102,91	104,92	107,66	113,65
HUEVOS	110,51	126,79	153,98	160,06	185,29	135,74	153,70	220,37	151,52	154,85
LANA	166,06	180,62	170,42	162,25	155,53	214,10	536,71	344,95	349,94	334,29
ANIMALES VIVOS	96,76	96,41	102,55	91,06	79,61	84,54	86,95	104,96	102,10	96,25
FORESTALES	62,63	79,48	76,57	83,92	53,99	62,31	61,23	70,98	58,19	54,44
SEMILLAS	24,80	60,92	87,54	50,53	92,88	86,59	110,08	65,39	78,80	69,57
ABONOS	97,19	113,06	127,98	221,69	204,05	177,95	214,05	227,70	226,82	208,57
PIENSOS	99,05	103,57	122,00	138,21	101,81	108,82	128,36	141,18	136,77	130,98
REPARACIONES	100,10	110,02	116,83	132,26	-	-	-	-	-	-
GAS-OIL	145,46	163,45	162,00	200,91	138,86	171,08	211,00	231,96	222,43	219,72
OTROS	116,81	141,31	130,12	102,73	95,72	99,39	99,14	110,76	110,93	110,46
TRABAJO	102,32	112,98	118,81	188,55	242,59	209,98	206,83	245,36	326,36	356,52

NOTA: Los datos de 2014 corresponden a avances.

SERIE DE INDICE DE PRECIOS PERCIBIDOS PAGADOS Y SALARIOS. SALARIO PAGADO POR EL AGRICULTOR O GANADERO

SECTOR	AÑO	MESES											
		I	II	III	IV	V	VI	VII	VIII	IX	X	XI	XII
INDICE DE PRECIOS AGRICOLAS PERCIBIDOS POR EL AGRICULTOR	2002	111,51	112,86	111,07	111,03	106,01	104,14	104,10	103,77	104,52	102,34	98,11	99,80
	2003	100,81	102,43	99,99	95,14	106,60	103,84	107,43	104,21	105,86	109,52	121,16	116,47
	2004	111,78	112,75	110,28	119,37	122,22	127,49	114,29	110,29	104,87	103,67	104,11	99,92
	2005	106,64	104,82	98,01	96,71	105,28	106,50	108,86	109,45	107,70	105,92	113,01	114,44
	2006	117,94	103,10	106,67	101,28	101,49	103,46	108,79	105,44	107,43	115,14	110,99	110,52
	2007	111,47	116,44	114,96	113,80	117,41	122,81	124,15	132,39	148,65	157,47	154,12	160,23
	2008	169,49	172,50	172,77	152,63	159,17	148,79	155,09	144,61	139,04	135,15	129,43	121,45
	2009	125,02	127,04	118,07	120,55	120,26	117,88	119,89	116,62	110,30	109,36	113,98	112,39
	2010	113,59	111,33	107,97	108,53	105,16	113,73	111,18	121,32	126,83	129,58	129,32	136,04
	2011	153,91	157,71	156,22	151,04	148,15	152,77	143,92	148,10	148,37	145,73	145,37	147,42
	2012	156,20	159,23	159,47	148,53	155,95	155,74	157,68	166,27	169,21	171,26	172,88	173,75
	2013	**182,67**	**181,25**	**179,25**	**163,66**	**164,93**	**163,78**	**151,98**	**152,40**	**148,28**	**144,57**	**143,56**	**142,20**
	2014 (*)	**146,58**	**146,05**	**146,40**	**139,55**	**132,51**	**134,55**	**129,21**	**125,84**	**130,51**	**132,60**		
INDICE DE PRECIOS GANADEROS PERCIBIDOS POR EL GANADERO	2002	101,28	102,10	105,31	105,06	103,03	106,63	108,44	105,41	103,65	101,46	105,17	105,72
	2003	102,41	103,99	105,89	103,13	103,25	103,82	110,12	112,72	115,65	115,15	114,99	113,10
	2004	111,00	113,78	116,69	112,50	110,90	113,69	117,34	112,53	113,60	109,44	107,63	101,64
	2005	99,64	99,22	103,62	99,13	97,03	106,08	109,83	111,93	113,66	108,98	112,68	113,93
	2006	110,84	110,53	110,17	109,08	106,82	113,87	117,76	120,20	117,60	109,94	107,86	108,32
	2007	103,75	109,13	111,31	111,34	109,63	113,35	116,11	118,33	119,88	120,02	122,98	124,39
	2008	120,44	118,11	119,33	121,87	120,93	125,49	125,60	130,56	131,59	127,01	123,53	122,50
	2009	121,72	122,39	127,21	124,21	123,34	123,78	138,15	127,19	128,06	124,81	125,02	125,97
	2010	122,42	112,19	109,96	108,02	105,66	109,27	110,86	114,50	114,31	109,84	108,95	108,81
	2011	108,96	117,55	124,44	123,07	119,85	121,74	126,27	128,69	128,56	128,26	131,45	133,39
	2012	127,58	135,03	152,23	153,17	152,55	150,47	153,04	155,80	150,87	146,31	142,28	139,20
	2013	**134,78**	**130,49**	**131,59**	**132,33**	**128,04**	**124,97**	**129,03**	**130,74**	**134,10**	**130,79**	**127,66**	**132,06**
	2014 (*)	**128,47**	**127,56**	**128,58**	**133,12**	**131,04**	**130,74**	**131,60**	**134,92**	**131,38**	**125,27**		
INDICE DE PRECIOS PAGADOS POR EL AGRICULTOR O GANADERO	2002					88,60	76,48	85,09			97,64	73,72	88,81
	2003	91,05	75,74	81,80	76,40	66,53	83,89	50,46	78,68	108,28	54,57	93,20	197,20
	2004	83,41	78,08	101,08	63,75	169,18	0,67	61,26	80,60	76,84	64,82	28,95	127,53
	2005	86,82	62,47	80,59	0,43	71,04					92,61	0,08	109,70
	2006	101,18	103,76	89,58	70,64	58,40	74,89	81,92	66,91	93,58	70,69	80,37	61,61
	2007	117,08	51,61	64,23	80,91		57,78	77,42	77,68	82,62	80,60	103,70	55,52
	2008	104,66	74,15	81,55	91,51	75,19	77,23	87,17	89,04	66,61	93,14	102,09	70,75
	2009	91,01	56,99	51,97	66,73	47,82	47,20		42,19	39,83	43,11	69,55	42,57
	2010	44,09	49,21	35,91	62,55	70,64	81,05	70,64	70,95	56,37	79,16	79,54	59,79
	2011	38,94	42,21	75,91	70,64	39,43	60,64	64,65	58,32	50,70	65,42	76,01	108,22
	2012	69,19	54,48	66,78	114,51	38,04	69,19	69,87		72,94	73,27	100,15	64,62
	2013	**70,64**	**73,02**	**45,35**		**72,47**	**67,36**	**55,19**	**71,13**	**51,81**	**48,75**	**44,57**	**58,61**
	2014 (*)	**40,29**	**60,12**	**60,21**	**36,01**	**54,39**	**36,57**	**61,76**	**80,34**	**65,39**	**51,73**		
INDICE DE SALARIOS PAGADOS POR EL AGRICULTOR O GANADERO	2002	101,25	109,95	110,29	107,95	98,46	98,60	100,05	109,24	109,63	99,70	98,83	98,69
	2003	98,80	99,03	99,59	111,19	99,00	100,37	99,54	99,31	98,74	99,11	99,24	100,01
	2004	103,47	103,40	104,89	103,22	104,69	104,38	103,56	102,56	107,98	107,90	106,94	107,17
	2005	96,24	96,70	100,37	97,19	76,92	97,01	61,60	101,26	103,08	104,01	120,17	102,23
	2006	105,09	109,58	105,58	105,55	106,75	110,77	111,32	111,44	111,47	111,59	111,26	111,00
	2007	111,67	112,03	111,04	111,14	111,08	111,66	111,84	112,81	113,69	132,24	132,75	132,73
	2008	133,59	134,22	126,30	100,33	99,99	107,31	109,19	162,41	139,67	135,85	145,97	144,32
	2009	137,91	127,60	115,12	115,29	104,53	100,44	121,15	117,43	118,39	117,67	117,38	116,63
	2010	114,72	113,28	107,58	109,66	110,78	117,22	127,85	124,60	126,76	132,04	129,92	137,72
	2011	142,12	149,68	137,23	132,81	138,20	158,05	156,46	146,02	149,50	149,33	143,90	143,73
	2012	147,75	150,70	144,37	144,79	93,49	149,94	90,25	165,93	169,44	171,55	165,24	169,65
	2013	**165,25**	**164,04**	**154,08**	**93,74**	**139,77**	**151,05**	**133,62**	**157,17**	**157,61**	**146,16**	**144,88**	**152,97**
	2014 (*)	**152,68**	**153,50**	**151,02**	**129,34**	**121,51**	**137,15**	**155,67**	**155,10**	**151,39**	**150,68**		

NOTA: Los datos de 2014 corresponden a avances.

EVOLUCIÓN MENSUAL DEL ÍNDICE DE PRECIOS PERCIBIDOS POR LOS AGRICULTORES

AÑO	ENERO	FEBRERO	MARZO	ABRIL	MAYO	JUNIO	JULIO	AGOSTO	SEPTIEM-BRE	OCTUBRE	NOVIEM-BRE	DICIEM-BRE	ANUAL
1990	112,37	111,72	109,58	110,46	99,93	99,68	87,32	93,17	92,20	95,20	102,82	107,44	101,82
1991	102,78	105,73	106,01	101,07	103,86	102,02	89,52	101,56	100,16	96,00	97,50	103,68	100,82
1992	107,66	109,27	107,90	102,96	97,69	90,43	87,48	90,62	100,18	101,14	103,19	107,56	100,51
1993	100,95	107,64	104,90	97,13	100,66	96,21	93,84	97,22	100,21	101,26	103,55	107,47	100,92
1994	105,16	106,29	106,98	102,23	97,12	97,89	95,92	97,37	97,18	99,33	104,32	103,87	101,14
1995	111,61	115,57	117,20	110,38	108,21	109,78	106,84	109,79	110,70	113,68	115,36	115,46	112,05
1996	116,23	117,99	115,92	114,18	112,00	112,39	108,16	106,78	103,32	102,03	108,52	106,80	110,36
1997	110,53	104,51	109,60	105,96	106,88	105,54	103,53	104,54	104,73	106,29	104,77	104,21	105,92
1998	108,61	109,21	108,54	98,68	97,27	101,13	96,71	97,98	95,79	90,92	97,42	94,26	99,71
1999	96,56	98,73	93,38	98,05	93,34	96,08	95,85	98,00	99,40	98,64	98,60	100,87	97,29
2000	107,71	108,51	107,78	108,51	106,04	106,15	99,63	97,75	102,28	102,48	101,23	102,64	104,23
2001	101,79	105,96	105,85	102,45	101,06	101,41	104,13	106,03	104,72	103,80	104,61	109,55	104,28
2002	109,49	110,84	109,99	109,94	105,46	104,57	104,83	104,05	104,37	102,19	99,37	100,90	105,50
2003	101,11	102,72	101,09	96,63	105,99	103,84	107,89	105,71	107,59	110,51	120,09	115,84	106,58
2004	111,63	112,94	111,46	118,08	120,13	125,10	114,81	110,68	106,41	104,68	104,74	100,24	111,74
2005	105,33	103,77	99,06	97,17	103,77	106,43	109,03	109,88	108,74	106,46	112,95	114,35	106,41
2006	116,63	104,44	107,30	102,76	102,47	105,28	110,32	108,03	109,21	114,24	110,42	110,11	108,43
2007	110,04	115,08	114,28	113,34	116,00	121,16	122,75	129,92	143,62	151,02	148,40	153,61	128,27
2008	160,44	162,43	162,87	146,93	152,24	144,76	150,11	142,21	137,75	133,76	128,37	121,64	145,29
2009	124,40	126,18	119,76	121,21	120,81	118,88	122,71	118,47	113,37	112,09	115,92	114,87	119,06
2010	115,21	111,49	108,34	108,44	105,25	112,97	111,13	120,12	124,62	126,12	125,69	130,92	116,69
2011	145,44	150,14	150,22	146,54	142,92	147,36	140,84	144,68	144,89	142,66	142,96	144,82	145,29
2012	150,87	154,71	158,12	149,41	155,31	154,82	156,87	164,41	165,99	166,91	167,45	167,33	159,35
2013	**173,63**	**171,68**	**170,27**	**157,77**	**157,97**	**157,04**	**148,00**	**148,68**	**145,84**	**142,22**	**140,58**	**140,31**	**154,50**
2014 (*)	**143,19**	**142,57**	**143,03**	**138,33**	**132,23**	**133,89**	**129,62**	**127,43**	**130,67**	**131,33**			**135,23**
Medio	**117,97**	**118,81**	**117,98**	**114,34**	**113,78**	**114,19**	**111,91**	**113,40**	**114,16**	**114,20**	**114,95**	**115,78**	**115,12**

NOTA: Los datos de 2014 corresponden a avances.

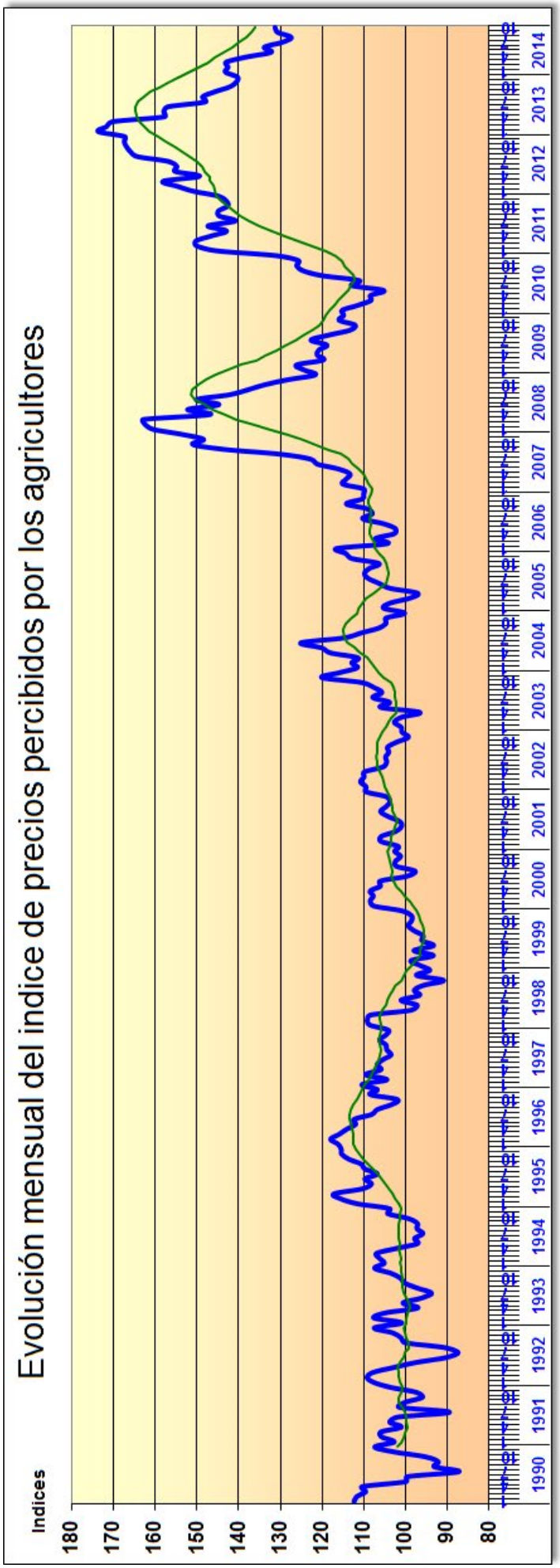
Evolución mensual del indice de precios percibidos por los agricultores
Indices
180
170
160
150
140
130
120
110
100
90
80
1990
1991
1992
1993
1994
1995
1996
1997
1998
1999
2000
2001
2002
2003
2004
2005
2006
2007
2008
2009
2010
2011
2012
2013
2014

CONSUMOS INTERMEDIOS

SUPERFICIES PARA PRODUCCIÓN DE SEMILLAS EN ARAGÓN COSECHA 2012 (CAMPAÑA 2011/2012) SUPERFICIES (Has.)

Especie	Huesca	Teruel	Zaragoza	Aragón	Aforo Medio Kg/Ha
Alfalfa ecotipos	111,58	352,60	890,82	1.355,00	126,89
Alfalfa variedades	49,10	0,00	3,40	52,50	2.480,95
Arroz	0,00	0,00	0,00	0,00	0,00
Avena	46,31	704,39	548,36	1.299,06	415,10
Cebada	6.356,03	940,60	3.909,19	11.205,82	1.879,67
Cebolla	0,96	0,00	65,87	66,83	0,00
Colza	44,30	0,00	142,63	186,93	0,00
Esparceta	0,00	25,92	40,58	66,50	968,05
Festuca Arundinacea	527,64	0,00	56,54	584,18	50,41
Girasol	70,43	0,00	359,70	430,13	1.113,28
Guisante	1.369,38	162,77	140,02	1.672,17	1.014,74
Haba	0,00	0,00	10,61	10,61	0,00
Maíz	0,00	0,00	83,78	83,78	66.697,47
Ray-Grass Italiano	1.896,75	0,00	96,61	1.993,36	256,13
Sorgo x Pasto sudán	0,00	0,00	0,00	0,00	0,00
Trigo Blando	3.240,99	256,91	1.915,31	5.413,21	1.940,12
Trigo Duro	416,65	0,00	4.250,73	4.667,38	1.377,38
Triticale	490,64	267,21	179,09	936,94	249,11
Veza Sativa	225,19	18,29	113,02	356,50	1.030,50
Veza Villosa	148,08	0,00	0,00	148,08	299,62
TOTAL	**14.994,03**	**2.728,69**	**12.806,26**	**30.528,98**	

SEMILLA CERTIFICADA EN EL AÑO 2012

ESPECIE	HUESCA		TERUEL		ZARAGOZA		TOTAL ARAGÓN		Valor unitario
	TM	Miles de Euros	TM	Miles de Euros	TM	Miles de Euros	TM	Miles de Euros	Euros/kg (1)
Alfalfa ecotipos	52,94	272,65	0,00	0,00	119,00	612,85	**171,94**	**885,50**	5,150
Alfalfa variedades	130,25	560,08	0,00	0,00	0,00	0,00	**130,25**	**560,08**	4,300
Arroz	0,00	0,00	0,00	0,00	775,05	271,27	**775,05**	**271,27**	0,350
Avena	234,33	84,36	98,60	35,50	206,31	74,27	**539,24**	**194,13**	0,360
Cebada 2 carreras	10.396,38	3.950,62	1.191,74	452,86	8.147,65	3.096,11	**19.735,77**	**7.499,59**	0,380
Cebada 6 carreras	272,08	103,39	28,80	10,94	1.026,60	390,11	**1.327,48**	**504,44**	0,380
Colza	0,00	0,00	0,00	0,00	619,18	6.067,96	**619,18**	**6.067,96**	9,800
Esparceta	64,38	115,88	0,00	0,00	0,00	0,00	**64,38**	**115,88**	1,800
Festuca Arundinacea	39,75	77,51	0,00	0,00	0,00	0,00	**39,75**	**77,51**	1,950
Girasol	113,03	1.265,95	0,00	0,00	365,82	4.097,22	**478,85**	**5.363,16**	11,200
Guisante	1.428,52	385,70	0,00	0,00	268,29	72,44	**1.696,81**	**458,14**	0,270
Maiz	149,49	1.166,02	0,00	0,00	5.438,42	42.419,71	**5.587,91**	**43.585,73**	7,800
Ray-Grass Italiano	537,56	913,84	0,00	0,00	0,00	0,00	**537,56**	**913,84**	1,700
Sorgo x Pasto sudán	10,00	19,00	0,00	0,00	0,00	0,00	**10,00**	**19,00**	1,900
Trigo Blando	5.068,52	2.179,46	624,87	268,69	4.808,89	2.067,82	**10.502,28**	**4.515,98**	0,430
Trigo Duro	294,96	132,73	101,35	45,61	6.032,44	2.714,60	**6.428,75**	**2.892,94**	0,450
Triticale	233,40	100,36	0,00	0,00	0,00	0,00	**233,40**	**100,36**	0,430
Veza Sativa	367,38	349,01	0,00	0,00	0,00	0,00	**367,38**	**349,01**	0,950
Veza Villosa	44,37	93,17	0,00	0,00	0,00	0,00	**44,37**	**93,17**	2,100
TOTALES	**19.437,32**	**11.769,74**	**2.045,36**	**813,60**	**27.807,67**	**61.884,35**	**49.290,34**	**74.467,69**	

(1) Precios cobrados por los agricultores colaboradores

MACROMAGNITUDES DEL SECTOR AGRARIO EN ARAGÓN. PLANTONES FRUTALES PRODUCIDOS EN 2012

ESPECIE	HUESCA		TERUEL		ZARAGOZA		TOTAL ARAGÓN	
	(M2)	Plantones	(M2)	Plantones	(M2)	Plantones	(M2)	Plantones
Almendro	19800	26722			40571	229395	**60371**	**256117**
Cerezo	380	1106			19766	100427	**20146**	**101533**
Ciruelo	60	405			23505	137815	**23565**	**138220**
M. Nectarina	2659	72387			11650	172247	**14309**	**244634**
Manzano	65	376			39218.5	216627	**39283,5**	**217003**
Melocotonero	4293	108741			32396	486177	**36689**	**594918**
Membrillero	15	78			882	3774	**897**	**3852**
Olivo	3528	567200			3803	185592	**7331**	**752792**
Peral	240	1068			58215	354128	**58455**	**355196**
Albaricoquero	637	10523			18785	205832	**19422**	**226878**
Higuera					21	346	**21**	**346**
Nogal					18	779	**18**	**779**
Nashi					1	10	**1**	**10**
Nispero					12	209	**12**	**209**
TOTAL	**31.677**	**788.606**			**249.487,50**	**2.098.858**	**281.164,50**	**2.887.464**

PRODUCCIÓN DE PLANTAS DE VIVERO DE VID EN ARAGÓN EN 2012

PROVINCIA	TIPO DE MATERIAL VEGETAL	
	INJERTOS Cantidad	ESTACAS Cantidad
HUESCA	383.000	-
TERUEL	-	-
ZARAGOZA	198.000	204.200
TOTAL	**581.000**	**204.200**

PRODUCCIÓN FORESTALES 2012

PROVINCIA	GRUPO	UNIDADES	VALOR	TOTAL VALOR
HUESCA	**CONIFERAS**	86.790	0,24	**20.830**
	FRONDOSAS	56.164	0,48	**26.959**
TOTAL HUESCA		**142.954**		
TERUEL	**ARBUSTOS**	2.040		
	CONIFERAS	112.038	0,24	**26.889**
	FRONDOSAS	211.278	0,48	**101.413**
TOTAL TERUEL		**325.356**		
ZARAGOZA	**ARBUSTOS**	22.155		
	CONIFERAS	105.367	0,24	**25.288**
	FRONDOSAS	31.636	0,48	**15.185**
TOTAL ZARAGOZA		**159.158**		
TOTAL ARAGÓN		**627.468**		

CONSUMO AGRÍCOLA DE FERTILIZANTES: ABONOS NITROGENADOS (INCLUIDOS COMPLEJOS), POR CC.AA. Años 2001-2013

COMUNIDADES AUTÓNOMAS	2001	2002	2003	2004	2005	2006	2007	2008	2009	2010	2011	2012	2013
Total España	**1.131.000**	**1.026.500**	**1.026.200**	**1.089.900**	**927.400**	**970.400**	**985.900**	**743.400**	**781.100**	**941.100**	**848,100**	**843,700**	**961.500**
Andalucía	282.900	268.200	297.900	264.300	195.700	236.500	226.900	180.200	210.300	225.400	198,600	193,800	**229.600**
Aragón	**91.800**	**78.500**	**97.700**	**78.700**	**65.300**	**73.200**	**76.800**	**69.200**	**64.800**	**84.000**	**82,000**	**82,200**	**96.200**
Asturias (Principado de)	11.400	4.500	2.800	2.200	3.100	2.200	6.000	2.000	700	4.100	4,300	3,700	**3.500**
Balears (Illes)	3.500	2.000	4.100	2.900	3.500	2.300	3.400	1.400	1.900	4.400	3,800	2,600	**3.700**
Canarias	7.600	5.500	6.600	6.800	5.900	3.730	5.800	2.900	2.000	3.600	2,800	3,900	**3.100**
Cantabria	17.100	3.900	4.300	3.900	2.700	1.600	24.900	12.300	4.400	9.100	7,600	3,200	**3.500**
Castilla y León	197.400	201.500	255.200	240.700	236.100	222.300	202.700	163.100	171.000	213.700	200,700	216,900	**238.200**
Castilla-La Mancha	139.300	96.300	134.500	115.300	97.600	105.530	104.900	67.100	71.600	101.300	85,200	77,600	**95.400**
Cataluña	67.700	51.700	48.800	63.200	40.900	46.600	53.700	44.300	38.300	44.900	42,700	47,000	**46.900**
Comunidad Valenciana	114.500	107.000	124.000	106.400	97.500	94.930	86.100	76.400	69.800	76.200	70,400	75,800	**87.000**
Extremadura	47.700	51.100	55.500	49.800	37.300	46.800	44.400	36.200	48.400	44.800	39,500	30,800	**30.800**
Galicia	24.900	34.100	33.800	27.100	26.700	22.200	25.100	17.400	10.400	25.700	21,300	15,100	**21.300**
Madrid (Comunidad de)	7.600	7.100	10.600	8.800	9.200	5.060	6.800	6.200	5.000	3.700	2,100	2,500	**5.500**
Murcia (Región de)	59.200	61.600	74.000	66.300	55.200	64.560	62.000	35.400	53.900	58.500	49,700	45,300	**48.600**
Navarra (Comunidad Foral de)	29.600	28.300	27.400	25.600	22.700	19.500	19.200	9.400	15.400	21.000	17,600	20,000	**23.700**
País Vasco	16.100	14.500	12.900	16.000	16.600	10.800	22.500	11.700	6.600	9.800	8,800	11,700	**11.700**
Rioja (La)	12.700	10.700	16.100	11.900	11.400	12.800	14.700	8.200	6.600	11.000	11,000	11,600	**12.800**

Fuente: ANFFE y el MAGRAMA
Unidad: toneladas de elemento fertilizante
Publicación: © Instituto Aragonés de Estadística (IAEST), mayo de 2011

CONSUMO AGRÍCOLA DE FERTILIZANTES NITROGENADOS POR MESES ESPAÑA Y CC.AA. Año 2013

COMUNIDADES AUTÓNOMAS	Unidad: miles de toneladas de elemento fertilizante.												
	Ene	Feb	Mar	Abr	May	Jun	Jul	Ago	Sep	Oct	Nov	Dic	Total año
España	**119,1**	**113,3**	**69,5**	**82,3**	**81,9**	**84,0**	**54,5**	**45,5**	**62,6**	**90,0**	**96,5**	**73,3**	**961,5**
Andalucía	41,9	35,8	14,3	14,9	19,2	25,4	11,2	6,9	9,0	17,5	22,4	12,9	**229,6**
Aragón	**9,8**	**11,1**	**9,2**	**10,2**	**10,4**	**7,3**	**5,5**	**2,1**	**7,0**	**10,8**	**6,7**	**7,6**	**96,2**
Asturias (Principado de)	0,8	0,4	0,2	0,3	0,3	0,2	0,1	0,2	0,2	0,3	0,5	0,2	**3,5**
Balears (Illes)	1,1	0,2	0,5	0,2	0,2	0,1	0,2	0,0	0,2	0,3	0,2	0,4	**3,7**
Canarias	0,2	0,6	0,9	0,2	0,1	0,2	0,1	0,1	0,5	0,2	0,2	0,0	**3,1**
Cantabria	0,9	0,2	0,1	0,4	0,1	0,3	0,1	0,1	0,2	0,8	0,6	0,0	**3,5**
Castilla y León	20,5	22,7	14,1	19,0	21,7	23,7	13,6	17,3	19,8	22,3	23,2	23,4	**238,2**
Castilla-La Mancha	12,0	13,9	6,3	6,5	5,4	6,3	5,9	4,8	6,7	11,8	9,8	7,3	**95,4**
Cataluña	3,3	5,1	4,1	5,4	4,8	3,3	1,9	1,7	3,1	5,6	4,4	4,6	**46,9**
Comunidad Valenciana	9,4	8,0	8,5	7,7	7,1	5,6	5,9	6,6	3,9	8,3	11,8	5,1	**87,0**
Extremadura	4,5	4,0	2,2	3,7	3,5	4,2	1,9	0,4	0,6	2,3	3,0	1,4	**30,8**
Galicia	2,2	1,6	2,2	2,7	2,6	1,4	0,2	0,8	0,5	1,6	3,1	2,7	**21,3**
Madrid (Comunidad de)	0,4	0,2	0,5	0,2	1,1	0,1	0,4	0,2	0,2	0,7	0,7	0,9	**5,5**
Murcia (Región de)	6,3	4,3	4,7	5,2	2,8	3,0	4,5	3,4	5,0	2,0	5,2	2,2	**48,6**
Navarra (Comunidad Foral de)	3,3	2,9	0,6	3,3	0,5	1,4	1,5	0,2	2,5	3,0	2,3	2,2	**23,7**
País Vasco	1,1	1,1	0,6	0,7	1,3	0,3	1,2	0,3	1,8	1,0	0,6	1,8	**11,7**
Rioja (La)	1,4	1,2	0,5	1,7	0,8	1,2	0,3	0,4	1,4	1,5	1,8	0,6	**12,8**

Publicación: Instituto Aragonés de Estadística **(IAEST),** abril de 2014.
Fuente: Estadística mensual de consumo de fertilizantes en la agricultura. Ministerio de Agricultura, Alimentación y Medio Ambiente.

CONSUMO AGRÍCOLA DE FERTILIZANTES: ABONOS FOSFATADOS (INCLUIDOS COMPLEJOS), por CC.AA. Años 2001-2013

COMUNIDADES AUTÓNOMAS	2001	2002	2003	2004	2005	2006	2007	2008	2009	2010	2011	2012	2013
Total España	**610.800**	**605.200**	**614.400**	**589.300**	**513.500**	**452.600**	**554.500**	**271.800**	**264.200**	**336.700**	**339,400**	**380,500**	432.900
Andalucía	114.100	114.300	109.600	96.300	79.900	66.500	98.500	39.700	40.900	55.600	53,600	60,200	75.100
Aragón	**70.600**	**52.700**	**71.400**	**58.200**	**45.400**	**43.400**	**44.900**	**32.700**	**34.700**	**36.100**	**33,400**	**39,800**	59.900
Asturias (Principado de)	4.500	4.300	2.300	1.700	1.300	1.700	1.500	400	900	2.300	3,100	3,300	2.500
Balears (Illes)	2.200	300	1.300	900	1.000	900	700	200	0	300	0,200	0,600	300
Canarias	5.000	4.200	4.400	3.700	3.300	2.800	3.800	2.400	700	1.900	0,900	1,100	1.200
Cantabria	5.900	1.900	2.100	2.200	1.000	900	1.200	6.500	1.800	4.300	4,900	2,700	2.100
Castilla y León	135.000	135.900	133.900	150.000	131.300	115.900	127.000	63.300	54.400	84.900	106,800	108,400	110.400
Castilla-La Mancha	65.700	61.200	79.100	60.000	52.300	48.430	61.600	29.900	37.600	41.000	42,300	51,000	54.500
Cataluña	26.300	26.300	26.000	27.000	25.600	21.900	29.900	18.300	12.600	19.100	15,000	18,900	34.200
Comunidad Valenciana	41.200	56.900	47.500	44.700	47.600	36.630	47.200	20.800	25.000	21.700	17,800	24,100	28.200
Extremadura	26.000	27.900	24.200	26.800	20.600	20.700	27.100	11.500	16.800	22.600	17,600	17,100	13.500
Galicia	22.300	24.900	22.300	23.400	18.500	19.000	25.500	9.100	8.300	13.800	8,000	10,100	7.900
Madrid (Comunidad de)	6.600	7.500	8.300	5.900	6.000	3.200	5.200	2.900	3.000	2.700	2,500	2,600	3.700
Murcia (Región de)	39.700	44.300	48.000	48.500	41.800	36.900	45.700	21.500	14.000	13.400	16,000	23,600	14.900
Navarra (Comunidad Foral de)	23.400	18.000	15.500	18.100	18.100	17.300	11.400	3.500	8.200	10.200	7,500	10,300	11.400
País Vasco	13.500	17.200	8.700	12.500	9.400	9.300	14.600	4.500	1.700	2.700	3,600	1,900	6.500
Rioja (La)	8.800	7.500	9.800	9.400	10.400	7.900	8.700	4.600	3.600	4.100	6,200	4,800	6.600

Nota: Los resultados se obtienen con el convenio de asistencia técnica para la determinación de las estadísticas de fertilizantes entre ANFFE y el MAPA.
Publicación: © Instituto Aragonés de Estadística **(IAEST)**, abril de 2014.
Fuente: Instituto Aragonés de Estadística **(IAEST)**, sobre datos del Ministerio de Agricultura, Alimentación y Medio Ambiente.

CONSUMO AGRÍCOLA DE FERTILIZANTES FOSFATADOS POR MESES ESPAÑA Y CC.AA. Año 2013

COMUNIDADES AUTÓNOMAS	Unidad: miles de toneladas de elemento fertilizante.												
	Ene	Feb	Mar	Abr	May	Jun	Jul	Ago	Sep	Oct	Nov	Dic	Total año
España	**31,5**	**32,5**	**30,9**	**37,8**	**20,8**	**21,6**	**21,4**	**25,9**	**54,9**	**73,8**	**47,3**	**41,9**	**432,9**
Andalucía	2,8	6,9	4,9	6,4	4,9	3,3	4,4	3,4	10,8	8,9	8,8	9,9	**75,1**
Aragón	**6,2**	**3,2**	**5,3**	**5,0**	**1,8**	**1,2**	**2,7**	**3,3**	**6,9**	**13,4**	**4,6**	**7,2**	**59,9**
Asturias (Principado de)	0,2	0,2	0,2	0,2	0,1	0,2	0,1	0,1	0,2	0,5	0,2	0,1	**2,5**
Balears (Illes)	0,0	0,0	0,0	0,0	0,0	0,0	0,0	0,0	0,0	0,1	0,1	0,0	**0,3**
Canarias	0,1	0,1	0,0	0,2	0,3	0,1	0,0	0,1	0,1	0,1	0,2	0,0	**1,2**
Cantabria	0,1	0,1	0,1	0,2	0,1	0,1	0,1	0,1	0,4	0,4	0,4	0,0	**2,1**
Castilla y León	4,7	5,6	4,5	9,2	5,6	9,6	6,8	5,1	13,8	24,6	12,6	11,0	**110,4**
Castilla-La Mancha	6,2	4,0	2,0	4,2	2,9	2,8	2,5	5,8	6,9	7,0	6,6	4,2	**54,5**
Cataluña	1,8	3,7	5,2	2,0	1,6	0,3	1,3	1,9	5,0	7,0	4,1	1,1	**34,2**
Comunidad Valenciana	2,6	1,7	3,4	3,2	1,1	2,5	2,0	3,8	2,0	1,9	3,5	1,3	**28,2**
Extremadura	1,3	2,1	1,9	2,5	0,8	0,4	0,1	0,2	1,3	2,0	1,2	0,6	**13,5**
Galicia	1,1	0,4	1,1	1,5	0,6	0,1	0,0	0,2	0,4	0,7	0,6	1,6	**7,9**
Madrid (Comunidad de)	0,1	0,1	0,2	0,1	0,1	0,1	0,5	0,1	0,3	1,4	0,6	0,2	**3,7**
Murcia (Región de)	2,7	1,9	1,3	1,1	0,6	0,3	0,3	1,6	2,8	0,5	1,6	0,3	**14,9**
Navarra (Comunidad Foral de)	0,4	0,6	0,2	1,0	0,1	0,2	0,5	0,1	3,0	2,9	1,0	1,5	**11,4**
País Vasco	0,6	1,5	0,3	0,6	0,0	0,1	0,0	0,0	0,0	1,0	0,2	2,0	**6,5**
Rioja (La)	0,6	0,4	0,3	0,4	0,2	0,3	0,1	0,1	1,0	1,4	1,0	0,9	**6,6**

Publicación: Instituto Aragonés de Estadística **(IAEST),** abril de 2014.
Fuente: Estadística mensual de consumo de fertilizantes en la agricultura. Ministerio de Agricultura, Alimentación y Medio Ambiente.

CONSUMO AGRÍCOLA DE FERTILIZANTES: ABONOS POTÁSICOS (INCLUIDOS COMPLEJOS), por CC.AA. Años 2001-2013

COMUNIDADES AUTÓNOMAS	2001	2002	2003	2004	2005	2006	2007	2008	2009	2010	2011	2012	2013
Total España	**468.400**	**491.100**	**495.300**	**518.600**	**413.700**	**390.400**	**444.900**	**319.300**	**166.100**	**359.300**	**315,200**	**325,300**	**354.700**
Andalucía	85.900	87.600	97.100	100.700	75.800	76.800	91.600	80.100	37.300	81.900	61,600	60,600	**69.800**
Aragón	**32.300**	**33.000**	**42.400**	**41.000**	**25.800**	**27.600**	**29.000**	**23.100**	**18.100**	**29.300**	**31,500**	**35,900**	**45.300**
Asturias (Principado de)	2.900	3.500	2.400	2.100	1.500	1.600	2.400	400	600	3.200	4,700	4,800	**3.000**
Balears (Illes)	1.200	300	600	700	600	600	500	200	0	400	0,200	0,500	**300**
Canarias	5.900	5.300	6.100	6.800	5.600	4.000	4.700	4.100	2.300	3.600	2,500	3,900	**3.000**
Cantabria	1.000	1.400	1.100	1.100	800	700	1.400	2.100	1.500	2.200	1,800	1,600	**1.500**
Castilla y León	93.700	101.100	91.600	110.500	91.700	83.700	91.800	56.500	30.300	70.500	68,800	70,200	**68.700**
Castilla-La Mancha	34.400	34.200	42.800	40.200	36.500	28.400	44.700	27.000	13.000	28.300	28,500	26,600	**27.100**
Cataluña	49.800	47.200	45.000	46.600	29.900	37.000	39.900	26.000	11.800	28.900	24,100	20,800	**27.800**
Comunidad Valenciana	65.800	73.000	72.500	64.200	54.300	50.500	41.500	37.500	21.300	36.900	28,200	41,700	**45.100**
Extremadura	21.700	28.800	24.700	30.700	28.400	23.200	27.500	13.300	9.900	23.200	20,300	21,400	**22.900**
Galicia	16.900	18.000	16.200	16.900	15.500	15.400	18.300	7.900	1.900	9.300	9,300	6,500	**5.800**
Madrid (Comunidad de)	4.900	5.200	5.700	3.300	5.000	3.000	4.200	4.200	2.400	2.800	1,800	1,700	**1.800**
Murcia (Región de)	26.100	31.300	28.000	29.600	23.000	17.600	26.300	25.400	11.500	23.000	15,500	17,900	**16.900**
Navarra (Comunidad Foral de)	11.300	9.100	8.600	9.100	7.200	9.900	8.100	4.200	1.300	6.100	8,200	4,300	**6.900**
País Vasco	7.700	6.800	4.300	6.900	5.500	3.200	5.800	2.400	900	4.700	2,400	2,500	**4.000**
Rioja (La)	6.900	5.300	6.200	8.200	6.600	7.230	7.200	4.900	2.000	5.000	5,800	4,400	**4.800**

Nota: Los resultados se obtienen con el convenio de asistencia técnica para la determinación de las estadísticas de fertilizantes entre ANFFE y el MAPA.
Publicación: © Instituto Aragonés de Estadística **(IAEST)**, abril de 2014.
Fuente: Instituto Aragonés de Estadística **(IAEST)**, sobre datos del Ministerio de Agricultura, Alimentación y Medio Ambiente.

TIPOS DE FERTILIZANTES POR PROVINCIAS 2011

TIPOS DE ABONO		Miles Tm			
		HUESCA	TERUEL	ZARAGOZA	ARAGÓN
Sulfato amónico 21%		5,945	5,821	7,333	**19,099**
Nitrosulfato amónico 26%		2,101	0	4,381	**6,482**
Nitrato amónico-cálcico		23,166	5,625	21,626	**50,417**
Nitrato amónico 33,5%		5,966	0	2,29	**8,256**
Urea 46%		23,828	16,907	24,506	**65,241**
Otros nitrogenados		32,47	0,967	13,372	**46,809**
Superfosfatos simples		3,534	1,52	7,642	**12,696**
Superfosfatos concentrados		0,818	0,053	1,544	**2,415**
Otros fosfatados		4,572	15,701	3,943	**24,216**
Cloruro potásico		3,859	1,941	8,124	**13,924**
Sulfato poáasico		1	0	0,6	**1,6**
COMPUESTOS Y COMPLEJOS	Fosfatos monoamónicos	1,419	2,26	0,238	**3,917**
	Fosfatos diamónicos	3,123	0,286	1,256	**4,665**
	N-P	0	0,131	0,101	**0,232**
	N-K	0,14	0,104	0,225	**0,469**
	P-K	0,913	0,349	4,166	**5,428**
	N-P-K	48,789	52,096	71,935	**172,82**

TIPOS DE FERTILIZANTES POR PROVINCIAS 2013

TIPOS DE ABONO		Miles Tm			
		HUESCA	TERUEL	ZARAGOZA	ARAGÓN
Sulfato amónico 21%		3,343	0,067	3,309	**6,719**
Nitrosulfato amónico 26%		3,64	0,385	4,894	**8,919**
Nitrato amónico-cálcico		17,844	2,225	14,362	**34,431**
Nitrato amónico 33,5%		3,771	0	0,099	**3,87**
Urea 46%		27,726	9,054	31,158	**67,938**
Otros nitrogenados		33,819	4,825	21,258	**59,902**
Superfosfatos simples		1,857	0,366	2,89	**5,113**
Superfosfatos concentrados		0,271	0,528	2,37	**3,169**
Otros fosfatados		3,459	2	1,459	**6,918**
Cloruro potásico		0,402	16,184	9,702	**26,288**
Sulfato potásico		0,15	0,206	0,502	**0,858**
COMPUESTOS Y COMPLEJOS	Fosfatos monoamónicos	3,813	4,947	2,001	**10,761**
	Fosfatos diamónicos	3,536	5,157	6,009	**14,702**
	N-P	0,015	0,094	1,443	**1,552**
	N-K	0,106	0,039	0,816	**0,961**
	P-K	0,884	0,057	2,643	**3,584**
	N-P-K	44,13	40,806	67,272	**152,208**

CONSUMO AGRÍCOLA DE PLAGUICIDAS/PESTICIDAS POR TIPOS DE PRODUCTO, POR CC.AA. ESPAÑA. AÑO 2013

COMUNIDADES AUTÓNOMAS	Unidad: toneladas				
	TOTAL	INSECTICIDAS, ACARICIDAS Y NEMATICIDAS	FUNGICIDAS	HERBICIDAS	VARIOS
Total España	**95.760,33**	**28.322,72**	**19.241,71**	**29.763,26**	**18.432,63**
Andalucía	33.509,36	12.343,73	6.846,75	8.166,02	6.152,86
Aragón	**4.467,50**	**961,79**	**900,16**	**2.018,31**	**587,23**
Asturias (Principado de)	**216,27**	25,60	18,03	111,43	61,21
Balears (Illes)	**603,22**	250,04	150,09	147,46	55,64
Canarias	**1.820,68**	813,29	640,57	121,17	245,66
Cantabria	**112,33**	16,42	16,75	52,08	27,08
Castilla y León	**7.670,73**	883,07	1.013,73	5.253,63	520,30
Castilla- La Mancha	**5.260,74**	1.458,48	1.099,12	2.063,09	640,04
Cataluña	**8.810,07**	1.849,80	2.277,99	2.543,68	2.138,60
Comunidad Valenciana	**12.103,23**	4.175,55	1.765,08	2.740,97	3.421,63
Extremadura	**5.652,77**	1.802,00	934,33	2.573,79	342,65
Galicia	**1.826,27**	255,10	677,95	737,58	155,64
Madrid (Comunidad de)	**545,47**	64,75	60,07	371,41	49,24
Murcia (Región de)	**9.050,09**	2.791,89	1.744,50	1.297,72	3.215,98
Navarra (Comunidad Foral de)	**1.300,72**	226,26	191,52	660,87	222,07
Pais Vasco	**561,48**	93,43	144,57	204,42	119,05
Rioja (La)	**2.249,40**	311,50	760,51	699,62	477,77

Nota: La clasificación de familias ha cambiado, según las directrices de la Asociación Europea para la Protección de Cultivos (ECPA-European Crop) Protection Association)

Publicación: © Instituto Aragonés de Estadística (IAEST), abril 2014

Fuente: AEPLA (Asociación Empresarial para la Protección de las Plantas)

CONSUMO AGRÍCOLA DE PLAGUICIDAS/PESTICIDAS POR TIPOS DE PRODUCTO EN ARAGÓN

AÑOS	TOTAL	INSECTICIDAS, ACARICÍDAS Y NEMATICIDAS			FUNGICIDAS	HERBICIDAS	MOLUSQUI-CIDAS	FITORRE-GULADORES	VARIOS
		Insecticidas	Acaricidas	Nematicidas					
2.000	**4.033,76**	1.268,47	9,25	5,64	890,68	1.435,77	100,61	271,94	51,40
2001	**4.147,91**	1.098,47	11,92	52,81	897,09	1.674,73	68,66	247,82	96,41
2002	**3.889,32**	1.123,38	7,54	30,84	1.063,55	1.302,69	40,69	242,25	78,38
2003	**4.491,86**	1.263,47	11,55	20,37	1.026,29	1.728,89	56,66	296,26	88,38
2004	**4.033,11**	1.078,64	0,90	36,59	1.006,63	1.497,72	55,42	260,01	97,20
2005	**3.272,95**	890,69	7,86	63,55	878,60	1.083,55	41,97	249,20	57,53
2006	**3.815,05**	1.059,63	6,00	73,53	825,04	1.465,80	32,49	278,24	74,32
2007	**3.468,41**	946,61	3,71	79,89	707,67	1.389,16	77,48	207,52	56,37
2008	**3.391,66**	851,58	5,10	49,60	734,98	1.394,41	47,67	239,03	69,29
2009	**3.548,26**	976,08			720,79	1.474,37			377,01
2010	**3.750,35**	1.071,83			767,05	1.504,66			406,81
2011	**3.903,93**	1.016,49			803,20	1.630,04			454,20

CONSUMO AGRÍCOLA DE PESTICIDAS, por CC.AA. ESPAÑA. Años 2012-2013

COMUNIDADES AUTÓNOMAS	Toneladas	
	2012	2013
Total España	**91.983,18**	**95.760,33**
Andalucía	30.192,40	33.509,36
Aragón	**4.269,18**	**4.467,50**
Asturias (Principado de)	242,47	216,27
Balears (Illes)	621,00	603,22
Canarias	2.252,12	1.820,68
Cantabria	123,62	112,33
Castilla y León	6.689,68	7.670,73
Castilla-La Mancha	5.445,00	5.260,74
Cataluña	8.803,98	8.810,07
Comunidad Valenciana	12.606,52	12.103,23
Extremadura	5.523,82	5.652,77
Galicia	2.230,81	1.826,27
Madrid (Comunidad de)	609,47	545,47
Murcia (Región de)	8.428,77	9.050,09
Navarra (Comunidad Foral de)	1.269,20	1.300,72
País Vasco	585,91	561,48
Rioja (La)	2.089,23	2.249,40

Publicación: © Instituto Aragonés de Estadística (IAEST), abril de 2014.
Fuente: AEPLA (Asociación Empresarial para la Protección de las Plantas).

CONSUMO AGRÍCOLA DE PESTICIDAS, POR PROVINCIAS. ARAGÓN AÑOS 2009 A 2013

AÑOS		TOTAL	Toneladas			
			INSECTICIDAS, ACARICIDAS Y NEMATICIDAS	FUNGICIDAS	HERBICIDAS	VARIOS
2009	Aragón	**3.548,26**	**976,08**	**720,80**	**1.474,37**	**377,01**
	Huesca	**1.426,69**	342,18	183,04	776,09	125,38
	Teruel	**177,25**	28,97	41,59	87,91	18,78
	Zaragoza	**1.944,32**	604,93	496,17	610,37	232,85
2010	Aragón	**3.750,35**	**1.071,83**	**767,05**	**1.504,66**	**406,81**
	Huesca	**1.451,91**	333,48	201,21	763,89	153,33
	Teruel	**152,83**	28,91	25,41	83,57	14,94
	Zaragoza	**2.145,61**	709,44	540,43	657,20	238,54
2011	Aragón	**4.065,11**	**1.070,08**	**842,24**	**1.659,87**	**492,93**
	Huesca	**1.730,17**	485,46	255,14	770,65	218,92
	Teruel	**178,62**	33,21	39,49	89,63	16,30
	Zaragoza	**2.156,32**	551,41	547,61	799,59	257,71
2012	Aragón	**4.269,18**	**995,50**	**992,09**	**1.740,85**	**540,74**
	Huesca	**1.641,77**	321,62	318,06	783,36	218,73
	Teruel	**187,09**	22,53	34,61	111,57	18,38
	Zaragoza	**2.440,32**	651,35	639,42	845,92	303,64
2013	Aragón	**4.467,50**	**961,79**	**900,16**	**2.018,31**	**587,23**
	Huesca	-	-	-	-	-
	Teruel	-	-	-	-	-
	Zaragoza	-	-	-	-	-

Nota: La clasificación de familias ha cambiado, según las directrices de la Asociación Europea para la Protección de Cultivos (ECPA-European Crop Protection Association).
Publicación: © Instituto Aragonés de Estadística **(IAEST)**, abril de 2014.
Fuente: AEPLA (Asociación Empresarial para la Protección de las Plantas).

CONSUMO DE ENERGÍA ELÉCTRICA EN LA AGRICULTURA AÑOS 2010 A 2013

PROVINCIAS	2010			2011			2012			2013		
	Mill. De kw-h	Precio €/100 Uds.	Valor Mill. €	Mill. De kw-h	Precio €/100 Uds.	Valor Mill. €	Mill. De kw-h	Precio €/100 Uds.	Valor Mill. €	Mill. De kw-h	Precio €/100 Uds.	Valor Mill. €
Huesca	89,56	8,09	7,25	57,79	12,55	7,25	79,48	10,35	8,23	129,86	13,57	17,62
Teruel	2,29	8,09	0,19	13,72	12,55	1,72	12,47	10,35	1,29	17,88	13,57	2,43
Zaragoza	98,50	8,09	7,97	154,42	12,55	19,38	125,43	10,35	12,98	72,99	13,57	9,90
ARAGÓN	**190,35**	**8,09**	**15,40**	**225,93**	**12,55**	**28,35**	**217,38**	**10,35**	**22,50**	**220,73**	**13,57**	**29,95**

Fuente MAGRAMA

CONSUMO DE GASOLEO EN LA AGRICULTURA (Millones de litros)

PROVINCIAS	2010	2011	2012	2013
Huesca	59,16	40,03	42,02	44,35
Teruel	35,63	20,26	22,67	29,10
Zaragoza	81,17	76,61	71,20	52,97
ARAGÓN	**175,96**	**136,90**	**135,89**	126,42

Fuente MAGRAMA

CONSUMO DE PIENSO POR LAS EXPLOTACIONES GANADERAS ARAGONESAS

CAMPAÑA	PIENSOS		HUESCA		TERUEL		ZARAGOZA		ARAGON	
			Uds. Produccion Bruta	Valor Millones Euros	Uds. Produccion Bruta	Valor Millones Euros	Uds. Produccion Bruta	Valor Millones Euros	Uds. Produccion Bruta	Valor Millones Euros
2012	ALIMENTOS PARA ANIMALES	Piensos simples	783,4	32,11	470,6	36,03	551,4	17,34	**1.805,5**	**85,48**
		Cereales	67,4	12,86	134,7	25,30	14,1	2,80	**216,1**	**40,96**
		Legumbres	0,0	0,00	1,2	0,23	0,0	0,00	**1,2**	**0,23**
		Tuberculos	0,0	0,00	0,8	0,17	0,0	0,00	**0,8**	**0,17**
		Hortalizas	0,0	0,00	0,8	0,00	0,3	0,00	**1,1**	**0,00**
		Frutas	0,0	0,00	0,0	0,00	0,0	0,00	**0,0**	**0,00**
		Forrajeras	212,3	1,42	81,3	0,03	109,9	0,29	**403,4**	**1,74**
		Aprovechamientos	503,8	17,83	252,0	10,30	427,2	14,25	**1.182,9**	**42,38**
		TOTAL	**1.956.510,5**	**649,96**	**592.331,4**	**201,19**	**1.323.680,0**	**432,34**	**3.872.521,9**	**1.283,49**
	PIENSOS COMPUESTOS	Bovino	270.228,9	84,38	49.687,5	15,51	56.830,8	17,75	**376.747,2**	**117,64**
		Ovino y caprino	18.847,5	5,73	11.453,4	3,48	26.576,8	8,09	**56.877,7**	**17,30**
		Porcino	1.402.887,2	444,43	430.048,4	115,73	930.670,1	294,84	**2.763.605,6**	**855,00**
		Aves	235.787,1	72,41	64.149,7	19,70	275.381,6	84,57	**575.318,4**	**176,68**
		Otros	23.896,4	6,37	34.141,3	8,09	32.726,8	8,72	**90.764,6**	**23,19**
		Correctores	4.080,0	4,52	2.380,4	2,64	942,5	1,04	**7.403,0**	**8,20**
		TOTAL	**1.955.727,1**	**617,85**	**591.860,7**	**165,16**	**1.323.128,6**	**415,01**	**3.870.716,4**	**1.198,01**
2013	ALIMENTOS PARA ANIMALES	Piensos simples	851,71	19,96	232,62	23,03	160,48	6,26	**1.244,81**	**49,25**
		Cereales	35,59	8,04	84,95	16,60	25,01	5,32	**145,55**	**29,95**
		Legumbres	8,11	0,21	3,67	0,04	9,76	0,29	**21,53**	**0,54**
		Tuberculos	3,75	0,17	0,24	0,02	1,36	0,06	**5,34**	**0,25**
		Hortalizas	0,00	0,00	0,47	0,00	0,25	0,00	**0,71**	**0,00**
		Frutas	0,00	0,00	0,50	0,00	0,00	0,00	**0,50**	**0,00**
		Forrajeras	544,00	0,00	126,20	2,79	120,80	0,00	**791,00**	**2,79**
		Aprovechamientos	260,26	11,55	16,59	3,59	3,32	0,59	**280,17**	**15,72**
		TOTAL	**1.943.778,16**	**560,20**	**510.271,80**	**168,43**	**1.470.805,44**	**425,33**	**3.924.855,41**	**1.153,96**
	PIENSOS COMPUESTOS	Bovino	275.287,87	89,22	38.483,11	13,35	58.455,35	19,57	**372.226,32**	**122,13**
		Ovino y caprino	16.406,57	4,42	13.813,12	3,86	18.597,05	5,19	**48.816,74**	**13,48**
		Porcino	1.423.209,06	386,09	383.362,31	106,58	1.113.268,35	317,20	**2.919.839,72**	**809,87**
		Aves	213.952,18	57,24	47.637,94	14,96	264.140,06	73,63	**525.730,18**	**145,84**
		Otros	13.924,96	3,09	26.333,23	6,16	16.100,63	3,38	**56.358,82**	**12,63**
		Correctores	145,82	0,17	409,48	0,48	83,52	0,10	**638,82**	**0,75**
		TOTAL	**1.942.926,45**	**540,23**	**510.039,18**	**145,40**	**1.470.644,96**	**419,07**	**3.923.610,60**	**1.104,71**

GASTOS VETERINARIOS. AÑOS 2011 - 2013
(Millones de Euros)

	2011				2012				2013			
	HUESCA	TERUEL	ZARAGOZA	ARAGON	HUESCA	TERUEL	ZARAGOZA	ARAGON	HUESCA	TERUEL	ZARAGOZA	ARAGON
Bovino (hembras >24 meses)	2,382	0,799	0,805	**3,987**	2,106	0,690	0,602	**3,399**	2,342	0,328	0,725	**3,395**
Ovino (hembras >12 meses)	2,689	3,139	3,082	**8,911**	2,546	2,978	2,938	**8,462**	2,486	1,296	2,872	**6,654**
Caprino (hembras >12 meses)	0,125	0,080	0,078	**0,284**	0,120	0,073	0,076	**0,269**	0,113	0,069	2,872	**3,054**
Porcino (hembras >12 meses)	7,712	3,873	12,424	**24,009**	9,126	3,654	13,627	**26,407**	9,926	1,582	14,622	**26,130**
Gallinas (de granja)	1,819	0,296	4,059	**6,174**	1,349	0,296	4,059	**5,704**	1,629	0,086	2,842	**4,557**
Broilers (p.v. producido)	4,756	1,872	5,726	**12,355**	4,725	1,793	5,823	**12,340**	5,249	1,814	5,909	**12,972**
Equino (cabeza)	0,015	0,006	0,006	**0,027**	0,015	0,006	0,006	**0,027**	0,028	0,006	0,022	**0,056**
TOTAL	**19,499**	**10,066**	**26,181**	**55,746**	**19,986**	**9,490**	**27,132**	**56,608**	21,773	5,181	29,864	**56,818**

Parque de maquinaria agrícola automotriz. España, Aragón y provincias
Años 2012 y 2013

Año	Tipo de máquina	Unidad: número de máquinas y potencia en kW.									
		Huesca		Teruel		Zaragoza		Aragón		España	
		Nº de máquinas	Potencia nominal total	Nº de máquinas	Potencia nominal total	Nº de máquinas	Potencia nominal total	Nº de máquinas	Potencia nominal total	Nº de máquinas	Potencia nominal total
2013	**Total tractores**	**24.616**	**1.472.241**	**16.057**	**880.495**	**33.834**	**1.937.021**	**74.507**	**4.289.757**	**1.072.372**	**51.689.592**
	Tractores de ruedas	24.415	1.459.669	16.030	878.962	33.234	1.912.477	73.679	4.251.109	1.037.881	50.057.264
	Tractores de cadenas	199	12.409	0	1.454	596	24.235	821	38.098	34.304	1.622.778
	Otros tractores	2	163	1	79	4	309	7	550	187	9.552
	Motocultores y motomáquinas	3.360	31.018	1.968	18.828	6.630	72.946	11.958	122.792	279.766	2.608.570
	Equipos de carga	318	22.986	62	3.952	297	19.805	677	46.743	5.291	322.345
	Tractocarros	5	90	0	0	1	120	6	210	3.348	58.268
	Otras máquinas automotrices	90	5.994	14	1.973	22	2.536	126	10.506	1.084	76.137
	Total cosechadoras	**3.423**	**687.205**	**2.107**	**180.399**	**5.120**	**422.160**	**10.650**	**852.214**	**60.510**	**5.389.437**
	Cosechadoras de cereales	3.226	240.188	2.098	179.434	4.826	398.105	10.150	817.728	52.693	4.610.284
	Consechadoras de forraje	21	2.802	4	832	150	12.319	175	15.952	1.334	242.875
	Cosechadoras de remolacha	0	0	0	0	0	0	0	0	991	89.772
	Cosechadoras de hortalizas	2	228	0	0	33	2.786	35	3.014	883	86.048
	Cosechadoras de algodón	0	0	0	0	0	0	0	0	1.135	95.789
	Cosechadoras de viñedo (vendimiadoras)	39	4.196	0	0	90	8.403	129	12.599	1.824	163.665
	Otras cosechadoras	135	2.241	5	133	21	547	161	2.922	1.650	101.004
	Tractores de cereal en uso (estimación) (1)	21.700	-	12.100	-	27.400	-	61.200	-	923.100	-
	Cosechadoras de cereal en uso (estimación) (1)	1.110	-	1.260	-	2.190	-	4.560	-	30.110	-
2012	**Total tractores**	**24.394**	**1.447.736**	**16.045**	**872.525**	**33.794**	**1.919.741**	**74.233**	**4.240.002**	**1.065.508**	**51.020.112**
	Tractores de ruedas	24.193	1.435.164	16.017	870.936	33.194	1.895.285	73.404	4.201.359	1.031.208	49.399.380
	Tractores de cadenas	199	12.409	28	1.589	599	24.358	826	38.356	34.264	1.618.963
	Otros tractores	2	163	0	0	1	125	3	288	36	1.767
	Motocultores y motomáquinas	3.355	30.955	1.997	19.053	6.630	72.957	11.982	122.965	279.416	2.605.822
	Equipos de carga	290	20.578	50	3.458	289	19.125	633	43.161	4.783	288.793
	Tractocarros	5	90	0	0	0	0	5	90	3.299	57.111
	Otras máquinas automotrices	89	5.965	14	1.975	15	1.704	118	9.644	1.008	68.263
	Total cosechadoras	**3.424**	**245.631**	**2.101**	**177.967**	**5.079**	**414.634**	**10.604**	**838.232**	**59.998**	**5.279.861**
	Cosechadoras de cereales	3.229	236.308	2.097	177.486	4.790	390.827	10.116	804.620	52.501	4.531.582
	Consechadoras de forraje	22	2.871	3	541	153	12.539	178	15.951	1.320	234.083
	Cosechadoras de remolacha	0	0	0	0	0	0	0	0	995	89.548
	Cosechadoras de hortalizas	2	228	0	0	34	2.872	36	3.100	864	84.229
	Cosechadoras de algodón	0	0	0	0	0	0	0	0	1.152	97.340
	Cosechadoras de viñedo (vendimiadoras)	37	4.016	0	0	84	7.927	212	11.943	1.699	151.194
	Otras cosechadoras	134	2.208	1	-	18	469	153	2.617	1.467	91.887
	Tractores de cereal en uso (estimación) (1)	21.500	-	12.100	-	27.400	-	61.000	-	920.600	-
	Cosechadoras de cereal en uso (estimación) (1)	1.110	-	1.260	-	2.160	-	4.530	-	26.658	-

Nota 1: Los datos del año 2013, son los últimos disponibles y están calculados a 31 de diciembre de 2013.
Nota 2 : La información procede del censo de la maquinaria inscrita en los Registros Oficiales de Maquinaria Agrícola (ROMA), a 31 de diciembre de cada año.
(1) Estimaciones realizadas al comprobar que un porcentaje de maquinaria sigue inscrita en los Registros, aunque esté ya inservible o en chatarra.
Publicación: © Instituto Aragonés de Estadística **(IAEST)**, 7 de abril 2014.

AYUDAS AL SECTOR AGRARIO

Organismo Pagador ARAGÓN
Datos del período ejercicios 1997 - 1999 (Importes en pesetas)

Capítulo	Importe total ejercicio 1997	Importe total ejercicio 1998	Importe total ejercicio 1999
Aceite de oliva	1.534.314.611	1.681.947.045	1.604.268.078
Carne de ovino y caprino	7.938.231.988	8.922.536.378	11.081.020.551
Carne de porcino, huevos y aves de corral		1.074.169.658	527.466.277
Carne de vacuno	2.955.150.684	3.864.258.229	4.249.517.065
Cultivos herbaceos	32.479.856.239	32.058.267.338	32.631.767.944
Forrajes desecados y legumbres secas	9.797.340.704	9.404.126.856	9.372.410.732
Frutas y hortalizas	277.789.140	1.810.810.542	1.042.508.368
Medidas complementarias		677.682.087	701.246.078
Medidas de control y prevencion en el ambito de la seccion garantia-FEOGA		19.000.000	31.325.491
Leche y productos lácteos	38.562.883		
Otros sectores o productos vegetales		252.175.287	403.903.456
Plantas textiles y gusanos de seda	836.866.620	801.457.876	1.013.445.441
Productos del sector vitivinicola	492.765.161	674.336.200	242.972.077
Reserva monetaria	646.034.663		
Programas de ayuda alimentaria		39.688.590	34.192.960
Otras medidas en favor de los productos animales			58.355.466
TOTAL ARAGÓN	**56.996.912.693**	**61.280.456.086**	**61.280.456.086**

Organismo Pagador ESPAÑA
Datos del período ejercicios 1997 - 1999 (Importes en pesetas)

Capítulo	Importe total ejercicio 1997	Importe total ejercicio 1998	Importe total ejercicio 1999
Aceite de oliva	89.818.506.750	182.134.826.454	157.991.884.224
Acción de promoción		893.879.322	
Ayudas a la renta		1.463.804	
Azúcar	13.408.543.057	12.525.195.029	16.331.151.833
Carne de ovino y caprino	58.965.203.840	69.975.260.942	84.751.051.378
Carne de porcino, huevos y aves de corral	7.055.031.792	8.664.388.500	4.406.852.003
Carne de vacuno	72.883.175.838	68.746.119.651	66.989.172.330
Cultivos herbáceos	270.438.828.064	281.081.355.838	282.935.355.052
Distribución de prod. agrícolas a los desfavorecido de la comunidad	7.950.105.067		
Fondo europeo de garantía pesquera	1.870.041.929	869.637.780	49.918.793
Forrajes desecados y legumbres secas	29.301.796.605	29.975.844.214	29.940.985.781
Frutas y hortalizas	70.907.331.731	82.131.636.609	76.806.251.563
Huevos y aves de corral	105.753.785	154.526.007	
Leche y productos lácteos	5.806.740.118	2.214.885.893	6.874.319.520
Medidas de lucha contra el fraude en el ámbito del FEOGA "garantía"	87.500.000		
Medidas complementarias		36.358.684.408	40.730.601.012
Medidas de promoción			1.269.330.239
Medidas de control y prevencion en el ámbito de la sección garantía-FEOGA		442.328.190	535.627.432
Medios de desarrollo rural, en relación con el funcionamiento de mercados	1.297.353.930		
Otras acciones en favor de productos animales	11.480.313.158	11.172.539.392	995.587.800
Otras medidas	418.858	-22.273.881	-5.414.449
Otros sectores o productos agrícolas	10.140.657.679	14.436.976.887	9.615.420.806
Plantas textiles y gusanos de seda	37.068.234.811	36.069.860.513	45.961.421.301
Productos del sector vitivinícola	50.745.207.316	39.841.145.642	31.937.291.285
Reserva monetaria	34.426.368.712		
Programas alimentar		9.670.854.074	13.815.343.972
Programas en favor las de regiones ultraperif. y de las islas del Mar Egeo			19.992.499.938
Restituciones por ayuda alimentaria de la comunidad	221.523.812		
Restituciones por determinadas mercancias que resultan de la transformación de product. agrarios	3.657.695.853	3.586.669.099	3.918.976.082
Retirada de tierras a la produc. agrícola y ayudas a la renta	434.914.361		
Revisión de ejerc. anteriores y créditos residuales	-32.487.405.069	-24.384.738.761	-35.163.541.407
Tabaco	20.106.246.167	17.905.835.822	11.681.040.371
TOTAL ESPAÑA	**765.690.088.164**	**884.446.901.428**	**872.361.126.859**

AYUDAS COMUNIDADES AUTÓNOMAS
IMPORTES Y BENEFICIARIOS DE LOS PAGOS

CC.AA.	Ejercicio: 2011		Ejercicio: 2012	
	Importe Pagos (€)	Nº de Beneficiarios	Importe Pagos (€)	Nº de Beneficiarios
No territorializable	-117.191.247		-48.936.532	
Comunidad Autónoma de Andalucía	1.690.191.013	273.443	1.674.763.588	271.127
Comunidad Autónoma de Aragón	**462.470.848**	**51.127**	**450.097.333**	**50.590**
Principado de Asturias	64.352.099	11.870	65.350.259	11.508
Comunidad Autónoma de Illes Balears	26.301.818	7.612	26.263.594	7.503
Comunidad Autónoma de Canarias	263.482.183	17.484	258.694.280	17.104
Comunidad Autónoma de Cantabria	40.277.231	5.524	40.356.607	5.460
Comunidad Autónoma de Castilla-La Mancha	847.540.825	140.075	805.338.604	138.455
Comunidad Autónoma de Castilla y León	954.539.654	92.180	941.423.066	90.508
Comunidad Autónoma de Cataluña	332.446.060	57.141	310.324.118	56.484
Comunidad Autónoma de Extremadura	532.137.693	67.590	541.267.799	66.326
Comunidad Autónoma de Galicia	169.755.391	39.866	187.325.710	38.858
Comunidad de Madrid	47.176.898	7.244	37.620.728	7.086
Región de Murcia	115.742.504	16.148	116.378.722	15.582
Comunidad Foral de Navarra	116.281.851	16.374	110.194.914	16.010
Comunidad Autónoma del País Vasco	51.160.151	10.668	51.468.612	10.464
Comunidad Autónoma de La Rioja	38.322.552	7.906	45.153.540	7.911
Comunidad Valenciana	176.712.191	98.687	172.032.976	93.553
TOTAL	**5.811.699.716**	**920.707**	**5.785.117.917**	**904.343**

TRANSFERENCIAS FEOGA GARANTIA Y FEAGA
(Miles de Euros)

CONCEPTOS GENÉRICOS DE PAGO	2006		2007		2008		2009		2010		2011		2012		2.013	
	Aragón	España	Aragón	España	Aragón	España	Aragón	España	Aragón	España	Aragón	España	Aragón	España	Aragón	España
00 REGIMEN DE PAGO ÚNICO (RPU)			279.252	3.294.005	271.843	3.275.799	289.263	3.833.777	358.407	4.324.271	361.639	4.287.243	362.525	4.329.004	400.642	**4.482.897**
01 CULTIVOS HERBACEOS	211.263	1.789.029	54.556	437.584	53.988	406.252	55.241	453.252	604	10.831	912	11.290	1.455	13.271	11	**219**
02 CEREALES		-5.907		-10.904		96		1		-18.333		-30.895		9		
03 ARROZ	12.442	111.602	5.252	47.878	5.262	44.708	5.073	43.686	4.811	46.849	5.042	45.404	5.001	45.014	9	**26**
04 LEGUMINOSAS GRANO	3.160	55.808	-2	399	0	175	4	209		37		27		0		
05 CULTIVOS ENERGÉTICOS	23	1.120	300	9.408	277	5.120	23	1.165		280		1		76		
06 ACEITE DE OLIVA	6.609	983.056	1.710	109.699	1.463	99.724	1.616	169.649	1.654	15.254	0	558		12.618		
07 FRUTAS Y HORTALIZAS	23.907	463.900	19.428	457.790	17.859	366.938	15.512	344.721	11.873	348.932	15.408	315.836	14.475	246.854	7.706	**17.285**
08 AZUCAR E ISOGLUCOSA	960	66.519	27	-34.341		-65.407		166.710	27.149	179.478		67.991		51.353		**20.845**
09 LINO TEXTIL Y CAÑAMO		-1.426		573		1.871		129		233		1.249		45		
10 ALGODÓN		221.493		73.220		77.604		25.708		80.721		79.990		77.568		**64.905**
12 ALMIDON Y FECULA DE PATATA	1.671	3.553	782	1.819		99		1		80.721				10		**10**
13 TABACO		107.151		66.856		66.151		65.305		35.399		53		80		**4**
14 SEMILLAS	420	4.265	421	5.198	443	4.976	647	6.070	815	7.441	933	8.404	854	8.072		**47**
15 LUPULO		269				1										
16 FORRAJES	50.979	103.975	33.671	63.020	30.014	55.205					35.177	63.999	18.638	36.340		**-26**
17 VINOS Y ALCOHOLES	14.042	526.468	11.782	464.288	11.390	409.317	17.898	467.213	14.216	425.056	8.542	268.052	9.564	217.992	7.267	**184.136**
18 LECHE Y PRODUCTOS LACTEOS	1.913	130.822	273	-3.688	256	21.019	221	22.806	413	31.016	188	-22.210	165	-697	1	**533**
19 VACUNO	52.361	771.603	14.814	378.014	15.973	371.024	15.095	382.656	14.173	363.800	14.537	354.843	14.479	353.612	5.845	**257.302**
20 OVINO Y CAPRINO	59.247	480.828	26.811	221.221	25.656	211.394	25.153	229.556	241	9.937	3	481		272		**129**
21 PORCINO		2.278		3.238	1.857	12.735		5.978		2.002	1.252	13.063	28	3.177	11	**435**
22 HUEVOS Y AVES		409	232	2.707		348		262		117		176		153		**5**
23 APICULTURA	203	5.116	192	4.740	205	4.436	192	4.439	194	4.438	225	4.659	212	3.924	195	**4.590**
24 PRODUCTOS AGRICOLAS TRANSFORMADOS		10.437		5.587		5.325		2.835		279		12		1		
25 PROGRAMA AYUDA PERSONAS DESFAVORECIDAS		53.802		49.996		53.685		62.664		68.280	57	105.531		86.336		**85.613**
26 POSEICAN		90.642		106.753		262.837		262.675		251.967		260.131		255.991		**281.927**
27 DESARROLLO RURAL	117.122	681.826	1.418	-5.498	-438	-2.382	-490	-5.045	0	-2.387	-480	-1.451		-77		**-7**
28 PRODUCTOS DE LA PESCA		8.299										0				
29 MEDIDAS DE PROMOCION		2.033		2.386		4.638		3.503		3.246		2.660		4.072		**5.213**
30 MEDIDAS DE CONTROL Y PREVENCION DEL FEOGA												0		0		
31 OTRAS RECUPERACIONES IRREGULARIDADES O FRAUDES	-370	-15.160	-370	-17.639	-411	-25.405	-535	-30.151	-323	-19.650	-416	-17.374	-103	-32.689	-199	**-9.497**
32 AYUDAS AGROMONETARIAS																
33 OTROS GASTOS		0		-18	0	-14		-1.424		845		-1		-67		**3**
34 ACCIONES DE AYUDA ALIMENTARIA												-1.645				
35 CONDICIONALIDAD	-4	-155	-21	-361	-64	-418	-276	-2.800	-244	65	-251	95	-257	-1.176	-254	**-1.162**
36 IMPORTES ADICIONALES DE AYUDA DERIVADOS MODULACIÓN	4.219	55.074	5.713	74.590	7.060	92.858	7.111	95.890	10	387				-4		**0**
90 LIQUIDACION EJERCICIOS ANTERIORES		-52.611		-114.386		-283.839		-71.119		-59.005		-116.083		-48.627		**-5.455**
Ayuda específica (Reglamento (CE) 73/2009, ART. 68)											19.703	109.598	23.062	122.613	23.098	**211.503**
TOTALES	**560.166**	**6.656.127**	**456.242**	**5.694.145**	**442.632**	**5.476.877**	**463.665**	**6.598.920**	**485.205**	**6.232.466**	**462.471**	**5.811.689**	**450.097**	**5.785.118**	**444.331**	**5.811.567**

TRANSFERENCIAS FEAGA POR SECTORES Y ORGANISMOS PAGADORES
Año Natural : 2012 (Acumulado Enero a Diciembre)

Unidad: miles €		01 Andalucía	02 Aragón	03 Asturias	04 Baleares	05 Canarias	06 Cantabria	07 C. La Mancha	08 Castilla y León	09 Cataluña	10 C. Valen-ciana	11 Extrema-dura	12 Galicia	13 Madrid	14 Murcia	15 Navarra	16 País Vasco	17 La Rioja	18 FEGA	99 Org. Coordi-nación	TOTAL
00 RÉGIMEN DE PAGO ÚNICO (RPU)		1.433.266,01	400.240,63	36.913,57	22.964,39		25.553,18	629.807,96	788.007,55	252.881,05	117.471,87	420.185,11	113.190,96	33.217,31	53.422,47	93.378,11	36.553,23	25.224,81			4.482.278,21
	0001 Pago único	1.433.266,01	400.240,63	36.913,57	22.964,39		25.553,18	629.807,96	788.007,55	252.881,05	117.471,87	420.185,11	113.190,96	33.217,31	53.422,47	93.378,11	36.553,23	25.224,81			4.482.278,21
01 CULTIVOS HERBÁCEOS		467,23	56,55		3,98		1,21	1.125,79	142,85	2,27	0,17	29,60	1,02	228,24	59,34	0,61	43,82		3,32		2.166,01
	0101 Ayuda por superficie de cultivos herbáceos	234,15	4,58		0,04			264,62	0,87	2,27		0,52	-0,05			0,01			3,32		510,33
	0103 Ayuda suplementaria al trigo duro	90,98						1,26													92,23
	0104 Prima a la calidad del trigo duro	40,24						2,09													42,32
	0106 Prima a las proteaginosas	101,86	51,97		3,94		1,21	864,02	141,99		0,17	29,08	1,07	228,24	59,37	0,60	43,82				1.527,35
	0190 Otros gastos							-6,20							-0,03						-6,23
02 CEREALES										8,78											8,78
	0290 Otros gastos									8,78											8,78
03 ARROZ		3.749,16	291,72		3,73			9,00		7,21	119,50	351,15			150,99	1,40					4.683,87
	0301 Ayuda por superficie	3.749,16	291,72		3,73			9,00		7,21	119,50	351,15			150,99	1,40					4.683,87
05 CULTIVOS ENERGÉTICOS								75,58													75,58
	0501 Ayuda por superficie							75,58													75,58
06 ACEITE DE OLIVA		18.311,19						317,19		0,00	21,87		291,88								18.942,12
	0601 Ayuda a la producción	-0,22																			-0,22
	0603 Ayuda a la utilización de aceite de oliva en conservas												291,88								291,88
	0604 Ayuda al almacenamiento privado	18.192,88						317,19			21,93										18.532,00
	0605 Mejora de la calidad del aceite	-1,35																			-1,35
	0611 Ayuda al olivar	119,89								0,00	-0,06										119,82
07 FRUTAS Y HORTALIZAS		58.750,38	8.630,18	41,85	660,65	3.634,67		8.810,87	1.480,85	16.379,19	34.442,90	11.136,15	208,00	20,36	43.651,65	3.672,04	118,72	1.799,57			193.438,02
	0704 Fondos operativos Organizaciones de Productores	55.360,54	6.221,68	41,85	589,14	3.499,03		2.585,78	984,29	15.309,02	33.967,86	11.040,97	130,86		38.073,39	3.585,38	117,29	1.792,31			173.299,39
	0709 Ayuda a la transformación de cítricos														9,86						9,86
	0711 Ayuda por superficie a los frutos de cáscara	1.299,24	2.308,07		71,50			5.674,50	171,82	14,75	417,32	44,67		20,36	5.323,08	3,08	1,42	7,26			15.357,09
	0712 Otras medidas en frutas y hortalizas (productores)							19,41			24,72										44,13
	0716 Pago transitorio - tomates	22,84						8,80				18,52				-0,29					49,88
	0717 Pago transitorio - otras frutas y hortalizas	634,43									33,00				5,32						672,75
	0718 Plan de consumo de fruta en las escuelas	927,56	100,42			135,64		522,38	324,75	1.055,42		22,01	77,14		240,00	83,87					3.489,18
	0719 Medidas excepcionales de apoyo a las hortalizas españolas	505,77										9,98									515,75
08 AZÚCAR E ISOGLUCOSA		18.333,94						367,34	29.946,56			17,79		24,33		29,41	1.623,71	861,59			51.204,67
	0807 Pago adicional (Reglamento (CE) 1782/2003, art. 69)	4,23							11,10												15,33
	0808 Fondo de reestructuración del azúcar	14.058,99						367,34	6.995,95												21.422,27
	0810 Ayuda a los productores de remolacha y caña	3.069,73							16.432,92			13,08		17,13		21,26	1.181,95	621,85			21.357,92
	0811 Disposiciones transitorias (R(CE) 73/2009, art.72(3))	1.200,98							6.506,60			4,71		7,20		8,15	441,76	239,74			8.409,15
09 LINO TEXTIL Y CÁÑAMO								45,02													45,02
	0990 Otros gastos							45,02													45,02

TRANSFERENCIAS FEAGA POR SECTORES Y ORGANISMOS PAGADORES
Año Natural : 2012 (Acumulado Enero a Diciembre)

Unidad: miles €		01 Andalucía	02 Aragón	03 Asturias	04 Baleares	05 Canarias	06 Cantabria	07 C. La Mancha	08 Castilla y León	09 Cataluña	10 C. Valen-ciana	11 Extrema-dura	12 Galicia	13 Madrid	14 Murcia	15 Navarra	16 País Vasco	17 La Rioja	18 FEGA	99 Org. Coordi-nación	TOTAL
10 ALGODÓN		76.938,25										66,16			554,88						77.559,28
	1002 Ayuda por superficie	59.523,46										60,27			107,45						59.691,18
	1003 Pago adicional (Reglamento (CE) 1782/2003, art. 69)	15,45																			15,45
	1004 Disposiciones transitorias (R (CE) 73/2009, art. 72)	11.690,86										5,89			23,42						11.720,17
	1005 Programa nacional de reestructuración (R. 637/08)	5.708,48													424,01						6.132,49
11 GUSANOS DE SEDA															9,73						9,73
	1101 Ayuda a la producción														9,73						9,73
13 TABACO		79,73																			79,73
	1301 Ayuda a la producción	78,14																			78,14
	1303 Pago adicional (Reglamento (CE) 1782/2003, art. 69)	1,59																			1,59
14 SEMILLAS		1.256,15	853,74					1.170,61	3.807,87	538,92	278,37	27,38		11,57		149,17	0,64	2,39			8.096,81
	1401 Cereales y arroz	1.181,95	44,68							382,14	278,37	27,38									1.914,51
	1402 Gramíneas		556,62						2,00	155,14						33,10					746,87
	1403 Leguminosas	74,21	252,45					1.170,61	3.805,87	1,63				11,57		116,07	0,64	2,39			5.435,43
16 FORRAJES		1.437,93	11.691,14		46,46			1.490,95	3.839,16	4.219,05		56,75				1.052,75					23.834,19
	1601 Ayuda a la producción de forrajes desecados	1.437,93	11.691,14		46,46			1.490,95	3.839,16	4.219,05		56,75				1.052,75					23.834,19
17 VINOS Y ALCOHOLES		8.147,97	7.344,74		170,22	194,87		143.731,90	5.427,67	20.236,07	7.103,62	18.742,39	6.002,05	1.922,71	5.525,90	4.951,20	3.391,29	9.484,16			242.376,76
	1701 Destilación de vinos		751,67					13.369,80	32,25	1.895,05	530,20	2.659,65				3.158,48		1.123,42			23.520,52
	1704 Acciones de reestructuración y reconversión viñedo	4.851,92	3.590,77		51,24	194,87		123.777,84	1.795,56	11.117,23	4.848,19	15.028,19	4.703,33		2.808,12	1.005,50	667,57	4.076,77			178.517,10
	1709 Promoción en terceros países	2.913,66	2.974,03		118,98			5.758,51	3.599,87	7.223,79	1.725,89	759,34	1.303,98	1.814,87	2.717,78	795,65	2.723,72	4.283,97			38.714,02
	1710 Destilación alcohol para usos de boca (ayuda/ha)	17,20																			17,20
	1711 Régimen de arranque	368,31	28,27					825,75			-0,67			107,85							1.329,52
	1712 Inversiones											295,22									295,22
	1790 Otros gastos	-3,12											-5,26			-8,43					-16,81
18 LECHE Y PRODUCTOS LÁCTEOS		130,77	163,05	15,05	108,05		1.305,66	378,81	40,56	28,52	53,96	0,95	166,30	322,04	40,99	10,49	2,62	30,77	-17.139,57		-14.340,98
	1803 Almacenamiento privado			8,96									24,29								33,25
	1804 Leche para escolares	13,80	0,88	3,98			6,51	7,68	12,27	0,99	41,39		46,88	310,53	2,43	10,49		1,14			458,98
	1808 Gastos de almacenamiento público																		-17.139,57		-17.139,57
	1812 Pago adicional (Reglamento (CE) 1782/2003, art. 69)	12,70						17,91					2,49								33,10
	1814 Disposiciones transitorias (R (CE) 73/2009, art. 72)	104,26	162,17	2,11	108,05		1.299,15	353,22	28,29	27,53	12,57	0,95	92,65	11,50	38,56		2,62	29,62			2.273,26

TRANSFERENCIAS FEAGA POR SECTORES Y ORGANISMOS PAGADORES
Año Natural : 2012 (Acumulado Enero a Diciembre)

Unidad: miles €		01 Andalucía	02 Aragón	03 Asturias	04 Baleares	05 Canarias	06 Cantabria	07 C. La Mancha	08 Castilla y León	09 Cataluña	10 C. Valen-ciana	11 Extrema-dura	12 Galicia	13 Madrid	14 Murcia	15 Navarra	16 País Vasco	17 La Rioja	18 FEGA	99 Org. Coordi-nación	TOTAL
19 VACUNO		**39.236,59**	**14.461,55**	**27.556,16**	**548,76**		**11.407,91**	**29.067,32**	**157.368,59**	**24.841,91**	**4.003,44**	**70.889,79**	**35.933,04**	**6.237,01**	**1.292,81**	**5.866,74**	**12.038,86**	**4.718,44**	**648,28**		**446.117,21**
	1902 Prima a la vaca nodriza	33.017,00	**5.891,01**	22.130,81	227,91		8.431,74	22.675,99	135.478,93	15.120,26	3.051,27	60.043,54	24.804,74	4.665,59	85,06	4.337,84	9.851,14	4.014,50			**353.827,33**
	1903 Prima al ternero	83,59						12,49													**96,08**
	1904 Prima por sacrificio	1.895,37	**5.965,21**	1.384,53	236,15		734,20	4.552,92	9.222,68	6.827,40	632,01	2.795,21	5.121,25	620,47	1.181,83	654,16	784,73	314,80			**42.922,92**
	1905 Prima por extensificación	84,77						8,64													**93,41**
	1906 Pagos adicionales de las primas	0,55						1,69													**2,24**
	1909 Restituciones a la exportación																		648,28		**648,28**
	1912 Pago adicional (Reglamento (CE) 1782/2003, art. 69)	35,47					0,27	10,94		-0,45		0,50	1,40			2,67					**50,79**
	1913 Disposiciones transitorias (R (CE) 73/2009, art. 72)	4.119,84	**2.605,33**	4.040,82	84,71		2.241,71	1.804,65	12.666,98	2.894,70	320,15	8.050,54	6.005,65	950,95	25,92	872,08	1.402,99	389,13			**48.476,16**
20 OVINO Y CAPRINO		**246,40**			**0,05**						**-0,68**										**245,78**
	2002 Prima a la oveja y a la cabra	194,44			0,05						-0,68										**193,82**
	2003 Prima en zonas desfavorecidas y de montaña	51,75																			**51,75**
	2004 Pagos adicionales	0,21																			**0,21**
21 PORCINO																			**1.991,44**		**1.991,44**
	2104 Restituciones a la exportación																		1.991,44		**1.991,44**
22 HUEVOS Y AVES																			**120,28**		**120,28**
	2201 Restituciones a la exportación																		120,28		**120,28**
23 APICULTURA		**902,60**	**212,56**	**48,15**	**19,59**	**38,46**		**299,48**	**737,02**	**141,32**	**253,03**	**886,04**	**144,31**		**156,31**	**25,00**	**43,95**	**22,73**			**3.930,56**
	2301 Ayuda específica	902,60	**212,56**	48,15	19,59	38,46		299,48	737,02	141,32	253,03	886,04	144,31		156,31	25,00	43,95	22,73			**3.930,56**
25 PROGRAMA AYUDA PERSONAS DESFAVORECIDAS																			**81.919,76**		**81.919,76**
	2501 Distribución de productos																		80.622,70		**80.622,70**
	2502 Gastos Administrativos																		1.297,05		**1.297,05**
26 POSEICAN						**254.296,96**															**254.296,96**
	2601 Aprovisionamiento (REA)					74.655,67															**74.655,67**
	2602 Ayudas a productores					179.636,32															**179.636,32**
	2603 Ayudas a industrias y operadores					-0,46															**-0,46**
	2604 Ayuda al plátano					5,43															**5,43**
27 DESARROLLO RURAL		**-10,20**									**-5,23**					**-28,37**			**-7,19**		**-50,99**
	2710 Otros programas	-10,20									-5,23					-28,37			-7,19		**-50,99**
29 MEDIDAS DE PROMOCIÓN																			**3.373,65**		**3.373,65**
	2908 Otras medidas de promoción																		3.313,77		**3.313,77**
	2909 En terceros países																		59,88		**59,88**
31 OTRAS RECUPERACIONES IRREGULARIDADES O FRAUDES		**-5.768,22**	**-209,65**	**-4,01**	**-24,06**	**-1.756,86**	**-13,29**	**-1.990,21**	**-338,84**	**-837,61**	**-372,33**	**-639,48**	**-532,14**	**-465,74**	**-382,99**	**-47,70**	**-29,74**	**-24,10**	**-20.975,67**		**-34.412,64**
	3103 Los demás	-5.768,22	**-209,65**	-4,01	-24,06	-1.756,86	-13,29	-1.990,21	-338,84	-837,61	-372,33	-639,48	-532,14	-465,74	-382,99	-47,70	-29,74	-24,10	-20.975,67		**-34.412,64**
33 OTROS GASTOS		**190,19**			**0,00**			**582,25**				**-9,72**	**0,00**						**-36,48**		**726,24**
	3301 OTROS GASTOS	190,19			0,00			582,25				-9,72	0,00						-36,48		**726,24**

TRANSFERENCIAS FEAGA POR SECTORES Y ORGANISMOS PAGADORES
Año Natural : 2012 (Acumulado Enero a Diciembre)

Unidad: miles €		01 Andalucía	02 Aragón	03 Asturias	04 Baleares	05 Canarias	06 Cantabria	07 C. La Mancha	08 Castilla y León	09 Cataluña	10 C. Valen-ciana	11 Extrema-dura	12 Galicia	13 Madrid	14 Murcia	15 Navarra	16 País Vasco	17 La Rioja	18 FEGA	99 Org. Coordi-nación	TOTAL
35 CONDICIONALIDAD		-116,57	-299,02	-7,45	-10,84	-38,22	-16,74	14,26	-404,74	-140,26	-35,82	-7,07	-182,16	-14,72	-89,35	-15,52	-52,68	-14,96			-1.431,88
	3501 CONDICIONALIDAD	-116,57	-299,02	-7,45	-10,84	-38,22	-16,74	14,26	-404,74	-140,26	-35,82	-7,07	-182,16	-14,72	-89,35	-15,52	-52,68	-14,96			-1.431,88
36 IMPORTES ADICIONALES DE AYUDA DERIVADOS MODULACIÓN		0,24									0,22										0,46
	3601 IMPORTES ADICIONALES DE AYUDA DERIVADOS MODULACIÓN	0,24									0,22										0,46
38 AYUDA ESPECÍFICA (REGLAMENTO (CE) 73/2009, ART. 68)		8.819,99	16.344,48	3.839,26	1.797,03		2.476,81	18.521,02	19.292,27	4.403,72	1.016,54	19.766,66	29.002,06	487,61	1.379,00	2.917,87	3.324,11	652,33			134.040,76
	3801 Ayuda no disociada	6.116,65	2.069,50	3.839,26	1.600,65		2.476,81	4.443,60	15.960,15	4.015,25	850,84	13.030,48	29.002,06	90,49	747,04	2.592,24	3.324,11	632,06			90.791,18
	3802 Fomento de rotaciones de cultivo - Ayuda disociada	2.703,34	14.274,98		196,38			14.077,42	3.332,12	388,47	165,70	6.736,18		397,13	631,96	325,64		20,27			43.249,58
90 LIQUIDACIÓN EJERCICIOS ANTERIORES																				59.884,16	59.884,16
	9001 LIQUIDACIÓN EJERCICIOS ANTERIORES																			59.884,16	59.884,16
TOTAL		1.664.369,72	459.781,66	68.402,58	26.288,01	256.369,87	40.714,75	833.825,13	1.009.347,39	322.710,15	164.351,44	541.499,63	184.225,31	41.990,71	105.771,74	111.963,21	57.058,54	42.757,73	49.897,83	59.884,16	6.041.209,56

TRANSFERENCIAS FEAGA POR SECTORES Y ORGANISMOS PAGADORES
EJERCICIO 2013

Unidad: miles €		01 Andalucía	02 Aragón	03 Asturias	04 Baleares	05 Canarias	06 Cantabria	07 C. La Mancha	08 Castilla y León	09 Cataluña	10 C. Valen-ciana	11 Extrema-dura	12 Galicia	13 Madrid	14 Murcia	15 Navarra	16 País Vasco	17 La Rioja	18 FEGA	99 Org. Coordi-nación	TOTAL
RÉGIMEN DE PAGO ÚNICO (RPU)		**1.423.120,35**	**400.641,53**	**38.521,74**	**23.675,48**		**26.935,74**	**636.297,75**	**775.306,42**	**254.737,68**	**120.398,13**	**419.341,89**	**117.773,10**	**32.763,63**	**60.289,58**	**91.739,85**	**35.998,95**	**25.354,83**			**4.482.896,65**
	PAGO ÚNICO	1.423.120,35	400.641,53	38.521,74	23.675,48		26.935,74	636.297,75	775.306,42	254.737,68	120.398,13	419.341,89	117.773,10	32.763,63	60.289,58	91.739,85	35.998,95	25.354,83			**4.482.896,65**
AYUDA ESPECÍFICA (ART. 68 REGLAMENTO (CE) 73/2009)		**29.266,50**	**23.098,33**	**10.875,72**	**1.620,28**		**6.033,91**	**24.132,66**	**35.883,64**	**6.028,89**	**1.791,28**	**27.283,54**	**32.582,76**	**1.463,51**	**2.529,87**	**3.798,36**	**3.887,95**	**1.226,28**			**211.503,49**
	Beneficios agroambientales - Ayuda disociada	5.183,73	14.128,48		275,52			16.971,50	3.065,15	389,89	708,92	6.552,13		316,87	1.310,93	339,19	0,00	178,46			**49.420,75**
	Calidad - Ayuda no disociada	13.852,64	2.881,68	242,50	107,12		73,97	1.378,43	9.019,06	1.485,67	153,21	6.726,28	3.353,99	73,19	353,56	622,80	900,93	370,01			**41.595,04**
	Desventajas específicas - Ayuda no disociada	10.230,13	6.088,17	10.633,23	1.237,64		5.959,94	5.782,74	23.799,44	4.153,33	929,15	14.005,12	29.228,77	1.073,45	865,38	2.836,38	2.987,02	677,81			**120.487,69**
ACEITE DE OLIVA		**16.652,47**						**572,35**		**0,00**	**5,54**	**35,10**	**0,00**			**19,31**					**17.284,76**
	Ayuda al almacenamiento privado	16.571,54						572,35			5,85	35,10				19,31					**17.204,15**
	Ayuda a la producción (*)	-0,11																			**-0,11**
	Mejora de la calidad del aceite (*)	12,96																			**12,96**
	Ayuda al olivar (*)	68,07								0,00	-0,31										**67,76**
ALGODÓN		**64.388,40**						**7,95**				**13,89**			**494,97**						**64.905,21**
	Ayuda por superficie	58.665,55						7,95				13,89			69,45						**58.756,84**
	Programa nacional de reestructuración (R. 637/08)	5.708,48													425,52						**6.134,00**
	Disposiciones transitorias (R (CE) 73/2009, art. 72) (*)	14,37																			**14,37**
APICULTURA		**988,03**	**194,60**	**43,60**	**21,03**	**45,74**	**8,62**	**333,34**	**412,93**	**304,31**	**1.009,06**	**891,18**	**69,33**		**160,00**	**25,00**	**60,47**	**22,53**			**4.589,76**
	Ayuda específica	988,03	194,60	43,60	21,03	45,74	8,62	333,34	412,93	304,31	1.009,06	891,18	69,33		160,00	25,00	60,47	22,53			**4.589,76**
AZÚCAR E ISOGLUCOSA		**2.039,21**							**16.449,30**			**9,66**				**71,29**	**1.467,05**	**808,53**			**20.845,05**
	Ayuda a los productores de remolacha y caña	2.039,21							16.448,40			9,66				71,29	1.467,05	808,53			**20.844,15**
	Disposiciones transitorias (R(CE) 73/2009, art.72(3)) (*)								0,90							0,00					**0,90**
FRUTAS Y HORTALIZAS		**60.398,85**	**7.706,50**	**33,89**	**366,92**	**3.647,10**		**4.709,76**	**1.214,27**	**17.974,20**	**29.990,98**	**8.654,91**	**158,24**		**41.094,73**	**3.982,19**	**215,63**	**3.987,36**			**184.135,52**
	Fondos operativos Organizaciones de Productores	59.011,04	7.595,94	33,89	366,44	3.511,46		3.827,45	917,48	17.372,51	29.989,11	8.597,54	55,62		40.753,01	3.942,92	215,63	3.987,36			**180.177,40**
	Plan de consumo de fruta en las escuelas	1.012,50	98,73			135,64		524,18	296,20	601,07		57,33	102,63		336,40	39,26					**3.203,94**
	Ayuda por superficie a los frutos de cáscara (*)	214,88	11,82		0,48			347,77	0,59	0,61	-0,94	0,04									**575,26**
	Otras medidas en frutas y hortalizas (productores) (*)							10,36													**10,36**
	Pago transitorio - tomates (*)	3,10																			**3,10**
	Pago transitorio - otras frutas y hortalizas (*)	157,32									2,81				5,32						**165,46**
GUSANOS DE SEDA															**9,73**						**9,73**
	Ayuda a la producción														9,73						**9,73**

TRANSFERENCIAS FEAGA POR SECTORES Y ORGANISMOS PAGADORES
EJERCICIO 2013

Unidad: miles €		01 Andalucía	02 Aragón	03 Asturias	04 Baleares	05 Canarias	06 Cantabria	07 C. La Mancha	08 Castilla y León	09 Cataluña	10 C. Valen-ciana	11 Extrema-dura	12 Galicia	13 Madrid	14 Murcia	15 Navarra	16 País Vasco	17 La Rioja	18 FEGA	99 Org. Coordi-nación	TOTAL
LECHE Y PRODUCTOS LÁCTEOS		**40,89**	**0,54**	**11,92**			**31,09**	**12,08**	**7,52**	**0,33**	**33,66**	**0,17**	**120,49**	**264,09**	**1,19**	**8,02**		**1,37**			**533,36**
	Almacenamiento privado			8,96			29,12						45,74								**83,82**
	Leche para escolares	10,69	0,54	3,08			1,64	4,31	7,52	0,33	33,66		63,17	264,09	1,19	7,01		1,37			**398,59**
	Prima láctea (*)	5,11																			**5,11**
	Pagos suplementarios a los productores de leche (*)	3,00																			**3,00**
	Pago adicional (Reglamento (CE) 1782/2003, art. 69) (*)	13,43						6,58								1,01					**21,01**
	Disposiciones transitorias (R (CE) 73/2009, art. 72) (*)	8,66		-0,12			0,33	1,19				0,17	11,59								**21,82**
MEDIDAS DE PROMOCIÓN																			**5.213,39**		**5.213,39**
	Medidas de promoción																		4.802,95		**4.802,95**
	Promoción en terceros países																		410,44		**410,44**
POSEICAN						**281.927,26**															**281.927,26**
	Aprovisionamiento (REA)					76.968,78															**76.968,78**
	Ayudas a productores					204.727,47															**204.727,47**
	Ayudas a industrias y operadores					231,01															**231,01**
PROGRAMA AYUDA PERSONAS MÁS NECESITADAS																			**85.612,85**		**85.612,85**
	Distribución de productos																		84.782,84		**84.782,84**
	Gastos Administrativos																		830,01		**830,01**
VACUNO		**33.098,16**	**5.845,34**	**14.581,54**	**129,92**		**8.251,87**	**13.957,70**	**74.516,76**	**8.415,47**	**1.560,76**	**58.435,58**	**21.128,87**	**4.521,06**	**38,63**	**4.090,62**	**6.325,18**	**2.174,63**	**230,10**		**257.302,20**
	Prima a la vaca nodriza	32.955,88	5.780,42	14.580,48	128,79		8.250,69	13.789,20	74.504,77	8.377,04	1.540,94	58.417,65	21.135,79	4.520,87	40,69	4.086,00	6.321,91	2.172,53			**256.603,64**
	Restituciones a la exportación (*)																		230,10		**230,10**
	Prima al ternero (*)	0,83						33,69													**34,51**
	Prima por sacrificio (*)	40,52	21,87				1,13	66,76	8,94	12,82	9,19	5,88	5,37		-2,06	2,73	1,01	1,47			**175,64**
	Prima por extensificación (*)	36,62						13,97													**50,59**
	Pagos adicionales de las primas (*)	4,27						2,73													**7,00**
	Pago adicional (Reglamento (CE) 1782/2003, art. 69) (*)	29,90		0,00			0,06	4,41	2,85	2,29											**39,52**
	Disposiciones transitorias (R (CE) 73/2009, art. 72) (*)	30,13	43,04	1,07	1,13			46,94	0,20	23,32	10,63	12,05	-12,29	0,19		1,90	2,27	0,63			**161,21**
VINOS Y ALCOHOLES		**8.368,64**	**7.267,17**		**160,07**	**205,59**		**113.430,42**	**5.628,99**	**20.827,29**	**7.466,66**	**10.445,91**	**3.706,40**	**1.749,93**	**11.372,87**	**3.056,05**	**4.352,84**	**12.046,35**			**210.085,18**
	Destilación de vinos		405,99					3.011,28	12,19	1.331,36	106,93	854,78				1.225,30		852,63			**7.800,45**
	Acciones de reestructuración y reconversión viñedo	5.044,47	3.741,48		47,58	205,59		106.529,26	1.057,86	13.689,78	5.345,53	9.045,57	2.495,01	1,93	7.918,47	1.029,56	558,62	6.988,33			**163.699,03**
	Promoción en terceros países	3.142,66	3.094,85		112,49			3.830,81	4.558,95	5.784,44	2.014,20	547,32	1.213,28	1.748,00	3.442,99	801,18	3.794,22	4.205,40			**38.290,79**
	Inversiones (*)											-1,76									**-1,76**
	Régimen de arranque (*)	183,00	24,85					59,07		21,71					11,41						**300,05**
	Otros gastos (*)	-1,49											-1,89								**-3,38**

TRANSFERENCIAS FEAGA POR SECTORES Y ORGANISMOS PAGADORES
EJERCICIO 2013

Unidad: miles €		01 Andalucía	02 Aragón	03 Asturias	04 Baleares	05 Canarias	06 Cantabria	07 C. La Mancha	08 Castilla y León	09 Cataluña	10 C. Valen-ciana	11 Extrema-dura	12 Galicia	13 Madrid	14 Murcia	15 Navarra	16 País Vasco	17 La Rioja	18 FEGA	99 Org. Coordi-nación	TOTAL
ARROZ (*)		**13,09**	**0,01**								**0,75**	**12,55**									**26,39**
	Ayuda por superficie	13,09	0,01								0,75	12,55									**26,39**
CULTIVOS HERBÁCEOS (*)		**147,96**	**11,25**		**0,17**			**18,54**	**4,15**	**3,91**	**3,45**	**0,89**	**28,29**		**-0,04**	**0,00**	**0,08**				**218,65**
	Ayuda por superficie de cultivos herbáceos	112,50						13,51	1,02	3,91	0,37		28,29								**159,60**
	Ayuda suplementaria al trigo duro	26,47																			**26,47**
	Prima a la calidad del trigo duro	7,17																			**7,17**
	Prima a las proteaginosas	1,82	11,25		0,17			9,81	3,13		3,08	0,89				0,00	0,08				**30,24**
	Otros gastos							-4,78							-0,04						**-4,82**
FORRAJES (*)									**0,73**	**-26,94**											**-26,21**
	Ayuda a la producción de forrajes desecados								0,73	-26,94											**-26,21**
HUEVOS Y AVES (*)																			5,20		**5,20**
	Restituciones a la exportación																		5,20		**5,20**
OVINO Y CAPRINO (*)		**83,94**						**45,73**			**-0,25**										**129,43**
	Prima a la oveja y a la cabra	64,14						34,31			-0,25										**98,20**
	Prima en zonas desfavorecidas y de montaña	19,80						11,42													**31,22**
PORCINO (*)																			**435,14**		**435,14**
	Restituciones a la exportación																		435,14		**435,14**
SEMILLAS (*)		**30,76**						**21,45**	**1,74**		**-6,96**					**0,02**					**47,00**
	Cereales y arroz	30,76									-6,96										**23,80**
	Gramíneas															0,02					**0,02**
	Leguminosas							21,45	1,74												**23,18**
TABACO (*)												**4,29**									**4,29**
	Ayuda a la producción											4,12									**4,12**
	Pago adicional (Reglamento (CE) 1782/2003, art. 69)											0,17									**0,17**
DESARROLLO RURAL (*)		**-0,11**									**-5,08**					**-1,52**					**-6,70**
	Otros programas	-0,11									-5,08					-1,52					**-6,70**
OTRAS RECUPERACIONES IRREGULARIDADES O FRAUDES		**-2.301,25**	**-197,31**	**-6,10**	**-206,54**	**-574,34**	**-8,20**	**-1.615,18**	**-337,41**	**-382,02**	**-476,76**	**-1.155,28**	**-104,82**	**-89,25**	**-990,26**	**-54,92**	**-31,12**	**-84,65**	**-881,53**		**-9.496,94**
	OTRAS RECUPERACIONES IRREGULARIDADES O FRAUDES	-2.301,25	-197,31	-6,10	-206,54	-574,34	-8,20	-1.615,18	-337,41	-382,02	-476,76	-1.155,28	-104,82	-89,25	-990,26	-54,92	-31,12	-84,65	-881,53		**-9.496,94**
OTROS GASTOS		**3,47**			**0,00**			**0,00**				**0,00**	**0,00**						**0,00**		**3,47**
	OTROS GASTOS	3,47			0,00			0,00				0,00	0,00						0,00		**3,47**
CONDICIONALIDAD		**-22,07**	**-254,37**	**-22,29**	**-11,78**	**-67,93**	**-13,69**	**-18,48**	**-192,92**	**-124,45**	**-57,60**	**-1,83**	**-172,55**	**-64,51**	**-50,59**	**-33,72**	**-45,35**	**-7,87**			**-1.161,98**
	CONDICIONALIDAD	-22,07	-254,37	-22,29	-11,78	-67,93	-13,69	-18,48	-192,92	-124,45	-57,60	-1,83	-172,55	-64,51	-50,59	-33,72	-45,35	-7,87			**-1.161,98**
IMPORTES ADICIONALES DE AYUDA DERIVADOS MODULACIÓN											**-0,07**										**-0,07**
	IMPORTES ADICIONALES DE AYUDA DERIVADOS MODULACIÓN										-0,07										**-0,07**
LIQUIDACIÓN EJERCICIOS ANTERIORES																				**-5.454,68**	**-5.454,68**
	LIQUIDACION EJERCICIOS ANTERIORES																			-5.454,68	**-5.454,68**
TOTAL		**1.636.317,29**	**444.313,57**	**64.040,04**	**25.755,56**	**285.183,42**	**41.239,34**	**791.906,07**	**908.896,12**	**307.758,65**	**161.713,57**	**523.972,44**	**175.290,11**	**40.608,46**	**114.950,69**	**106.700,56**	**52.231,68**	**45.529,37**	**90.615,16**	**-5.454,68**	**5.811.567,41**

(*) Este tipo de ayuda corresponde a operaciones de campañas anteriores (no corresponde a la campaña del ejercicio de estudio).

ESTRUCTURA DE PERCEPTORES DE AYUDAS DEL PRIMER PILAR DE LA PAC EN ARAGÓN - 2013 -

Rango Importe	Nº Perceptores	Cuantía de Ayudas	Máxima Ayuda	Minima Ayuda	Ayuda Media	Ayuda Moda	Percentile 05	Percentile 25	Mediana Ayuda	Percentile 75	Percentile 95	Perceptores acumulados	Ayudas Acumuladas	% Perceptores	% Ayudas	% Perceptores Acumulados	% Ayudas Acumulados
1 - 1000	14.114	6.370.639	1.000	19	451	245	120	231	402	647	919	14.114	6.370.639	28,32	1,41	28,324	**0,64**
1000 - 2500	8.211	13.532.690	2.500	1.001	1.648	1.089	1.052	1.267	1.598	1.999	2.388	22.325	19.903.329	16,48	2,99	44,801	**2,50**
2500 - 5000	6.560	23.657.987	5.000	2.501	3.606	2.670	2.587	2.963	3.537	4.215	4.843	28.885	43.561.316	13,16	5,23	57,966	**6,70**
5000 - 10000	7.155	51.091.241	10.000	5.001	7.141	5.327	5.158	5.873	6.945	8.340	9.642	36.040	94.652.557	14,36	11,30	72,324	**18,23**
10000 - 25000	9.220	148.667.898	24.998	10.001	16.125	17.500	10.459	12.556	15.591	19.273	23.585	45.260	243.320.455	18,50	32,89	90,827	**51,50**
25000 - 50000	3.562	121.098.901	49.999	25.001	33.997	28.769	25.556	28.321	32.557	38.801	47.218	46.269	330.976.079	7,15	26,79	97,975	**79,16**
50000 - 100000	823	53.543.158	99.799	50.006	65.059	50.394	50.955	54.937	60.899	72.775	91.791	49.645	417.962.514	1,65	11,84	99,627	**91,84**
100000 - 250000	161	23.307.476	246.912	100.019	144.767	100.019	103.599	115.296	134.202	165.012	230.834	49.806	441.269.990	0,32	5,16	99,950	**97,55**
250000 - 500000	20	6.326.546	464.016	251.429	316.327	251.429	251.724	258.077	289.948	367.475	450.126	49.826	447.596.536	0,04	1,40	99,990	**99,07**
500000 - 1000000	4	2.271.983	676.025	502.197	567.996	502.197	502.197	523.503	546.881	612.489	676.025	49.830	449.868.519	0,01	0,50	99,998	**99,68**
> 1000000	1	2.206.461	2.206.461	2.206.461	2.206.461	2.206.461	2.206.461	2.206.461	2.206.461	2.206.461	2.206.461	49.831	452.074.980	0,00	0,49	100,000	**100,00**
TOTAL	**49.831**	**452.074.980**															

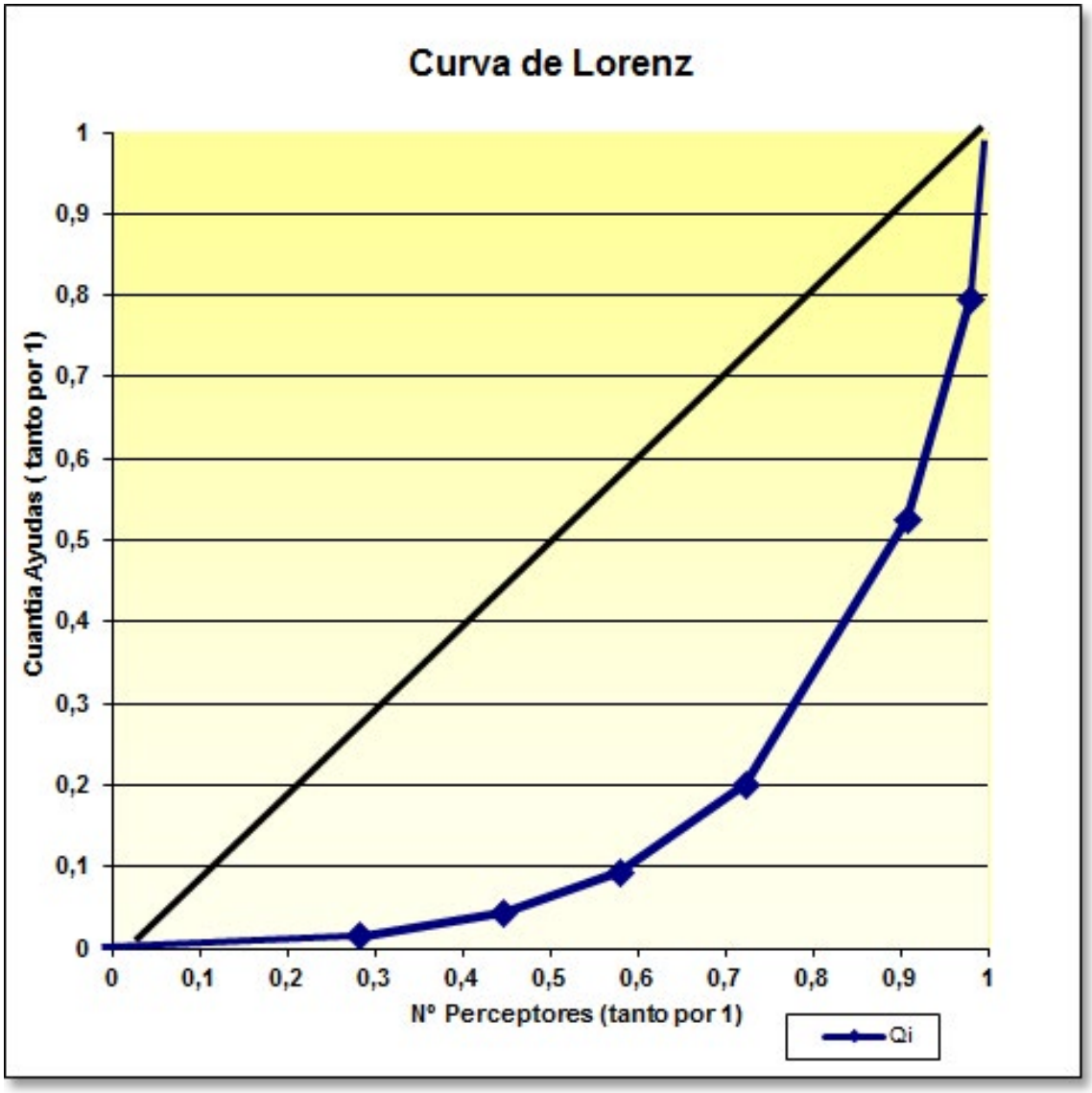

Indice de GINI : 0,66

Programas de Desarrollo Rural financiados por el FEADER (Periodo de Programación 2007-2013)
AÑO 2011. Pagos realizados por Programas, ejes y medidas
(Importe en euros)

EJE	MEDIDA	02 Aragón			TOTAL FEADER	TOTAL NACIONAL	TOTAL GASTO PUBLICO
		IMPORTE FEADER	IMPORTE NACIONAL	GASTO PÚBLICO			
EJE 1 - AUMENTO DE LA COMPETITIVIDAD DEL SECTOR AGRÍCOLA Y FORESTAL	Acciones relativas a la información y la formación profesional	164.802,22	445.577,35	610.379,57	6.644.283,24	5.009.920,96	11.654.204,20
	Actividades de información y promoción	137.253,73	371.093,45	508.347,18	3.146.919,21	3.574.772,70	6.721.691,91
	Aumento del valor añadido de los productos agrícolas y forestales	4.109.239,13	11.112.421,34	15.221.660,47	94.249.591,78	97.307.633,29	191.557.225,07
	Aumento del valor económico de los bosques				3.399.519,87	3.131.943,99	6.531.463,86
	Cooperación para el desarrollo de nuevos productos, procesos y tecnologías en el sector agrícola y alimentario y en el sector forestal	7.945,70	21.482,82	29.428,52	1.419.260,40	1.188.546,27	2.607.806,67
	Cumplimiento de normas basadas en la normativa comunitaria				38.939,34	28.710,69	67.650,03
	Implantación de servicios de gestión, sustitución y asesoramiento	34.579,32	93.492,22	128.071,54	2.756.837,07	2.427.629,68	5.184.466,75
	Infraestructuras relacionadas con el desarrollo y la adaptación de la agricultura y de la silvicultura	9.927.668,54	8.632.995,59	18.560.664,13	88.975.821,55	91.595.282,99	180.571.104,54
	Instalación de jóvenes agricultores	1.853.798,37	5.012.122,24	6.865.920,61	30.601.204,73	35.261.796,25	65.863.000,98
	Jubilación anticipada	352.797,41	953.866,38	1.306.663,79	28.624.749,28	25.715.001,90	54.339.751,18
	Modernización de explotaciones agrícolas	4.132.084,40	11.171.794,12	15.303.878,52	97.893.430,24	114.518.905,51	212.412.335,75
	Participación de los agricultores en programas relativos a la calidad de los alimentos				5.528.263,40	4.063.678,03	9.591.941,43
	Utilización de servicios de asesoramiento	62.053,97	167.775,91	229.829,88	6.466.777,43	5.361.233,85	11.828.011,28
	Total	**20.782.222,79**	**37.982.621,42**	**58.764.844,21**	**369.745.597,54**	**389.185.056,11**	**758.930.653,65**
EJE 2 - MEJORA DEL MEDIO AMBIENTE Y EL MEDIO RURAL MEDIANTE LA GESTIÓN DE LAS TIERRAS	Ayudas agroambientales	9.242.132,58	9.242.129,92	18.484.262,50	157.623.696,68	107.518.917,53	265.142.614,21
	Ayudas destinadas a indemnizar a los agricultores por las dificultades en zonas distintas de las de montaña	1.743.198,28	1.743.215,16	3.486.413,44	20.147.090,37	14.967.499,12	35.114.589,49
	Ayudas destinadas a indemnizar a los agricultores por las dificultades naturales en zonas de montaña	1.216.849,88	1.216.850,16	2.433.700,04	26.427.940,27	18.723.467,92	45.151.408,19
	Ayudas en favor del medio forestal				1.488.539,67	2.146.651,75	3.635.191,42
	Ayudas «Natura 2000» y ayudas relacionadas con la Directiva 2000/60/CE (WFD)				4.276,00	1.502,34	5.778,34
	Ayudas relativas al bienestar de los animales				1.302.182,67	2.768.763,18	4.070.945,85
	Inversiones no productivas	333.850,59	333.850,61	667.701,20	27.684.529,75	22.651.850,32	50.336.380,07
	Primera forestación de tierras agrícolas	2.001.112,12	2.000.380,79	4.001.492,91	47.204.413,99	34.932.272,71	82.136.686,70
	Primera forestación de tierras no agrícolas	132.186,04	132.186,06	264.372,10	2.965.807,53	1.884.804,29	4.850.611,82
	Recuperación del potencial forestal e implantación de medidas preventivas	2.912.279,43	2.912.279,44	5.824.558,87	116.619.257,56	60.452.243,96	177.071.501,52
	Total	**17.581.608,92**	**17.580.892,14**	**35.162.501,06**	**401.467.734,49**	**266.047.973,12**	**667.515.707,61**
EJE 3 - MEJORA DE LA CALIDAD DE VIDA EN LAS ZONAS RURALES Y FOMENTO DE LA DIVERSIFICACIÓN DE LA ACTIVIDAD ECONÓMICA	Conservación y mejora del patrimonio rural	691.308,71	691.308,69	1.382.617,40	7.519.036,41	7.059.323,68	14.578.360,09
	Creación y desarrollo de empresas				2.883.534,74	2.160.834,39	5.044.369,13
	Diversificación hacia actividades no agrícolas				1.699.032,72	1.941.622,64	3.640.655,36
	Fomento de actividades turísticas	64.584,27	64.584,24	129.168,51	833.786,43	986.710,87	1.820.497,30
	Renovación y desarrollo de poblaciones rurales	4.198.936,63	4.200.936,38	8.399.873,01	6.108.576,75	6.796.044,29	12.904.621,04
	Servicios básicos para la economía y la población rural				14.418.679,72	12.406.974,04	26.825.653,76
	Total	**4.954.829,61**	**4.956.829,31**	**9.911.658,92**	**33.462.646,77**	**31.351.509,91**	**64.814.156,68**
EJE 4 - LEADER	Aplicación de estrategias de desarrollo local. Calidad de vida/diversificación	6.912.699,97	6.912.702,09	13.825.402,06	59.063.197,60	40.581.275,69	99.644.473,29
	Aplicación de estrategias de desarrollo local. Competitividad	405.621,48	405.621,77	811.243,25	4.363.952,23	3.811.681,49	8.175.633,72
	Aplicación de estrategias de desarrollo local. Medio ambiente/gestión de la tierra				376.766,74	266.316,85	643.083,59
	Ejecución de proyectos de cooperación	360.178,79	360.179,23	720.358,02	470.847,09	444.008,31	914.855,40
	Funcionamiento del grupo de acción local, adquisición de capacidades y promoción del territorio con arreglo al artículo 59	1.322.266,28	1.322.266,56	2.644.532,84	22.776.340,73	12.269.214,85	35.045.555,58
	Total	**9.000.766,52**	**9.000.769,65**	**18.001.536,17**	**87.051.104,39**	**57.372.497,19**	**144.423.601,58**
EJE 5 - ASISTENCIA TÉCNICA	Asistencia Técnica	96.676,36	96.676,38	193.352,74	22.474.309,97	21.512.950,95	43.987.260,92
	Total	**96.676,36**	**96.676,38**	**193.352,74**	**22.474.309,97**	**21.512.950,95**	**43.987.260,92**
TOTAL		**52.416.104,20**	**69.617.788,90**	**122.033.893,10**	**914.201.393,16**	**765.469.987,28**	**1.679.671.380,44**

Programas de Desarrollo Rural financiados por el FEADER (Periodo de Programación 2007-2013)
AÑO 2012. Pagos realizados por Programas, ejes y medidas
(Importe en euros)

EJE	MEDIDA	Aragón			TOTAL FEADER	TOTAL NACIONAL	TOTAL GASTO PÚBLICO
		IMPORTE FEADER	IMPORTE NACIONAL	GASTO PÚBLICO			
EJE 1 - AUMENTO DE LA COMPETITIVIDAD DEL SECTOR AGRÍCOLA Y FORESTAL	Acciones relativas a la información y la formación profesional	284.043,14	767.969,19	1.052.012,33	**6.600.764,74**	**4.767.254,44**	**11.368.019,18**
	Actividades de información y promoción	289.905,92	783.819,78	1.073.725,70	**7.210.519,40**	**5.258.118,32**	**12.468.637,72**
	Aumento del valor añadido de los productos agrícolas y forestales	4.262.173,72	11.526.322,71	15.788.496,43	**120.444.329,15**	**109.772.956,40**	**230.217.285,55**
	Aumento del valor económico de los bosques				**3.488.429,85**	**1.615.750,98**	**5.104.180,83**
	Cooperación para el desarrollo de nuevos productos, procesos y tecnologías en el sector agrícola y alimentario y en el sector forestal	27.178,54	73.482,80	100.661,34	**3.047.241,85**	**3.263.237,75**	**6.310.479,60**
	Cumplimiento de normas basadas en la normativa comunitaria				**29.832,10**	**21.995,76**	**51.827,86**
	Explotaciones en proceso de reestructuración con motivo de la reforma de una organización común de mercado				**8.484.761,60**	**4.495.633,04**	**12.980.394,64**
	Implantación de servicios de gestión, sustitución y asesoramiento	39.142,94	105.830,90	144.973,84	**2.446.745,82**	**2.561.463,76**	**5.008.209,58**
	Infraestructuras relacionadas con el desarrollo y la adaptación de la agricultura y de la silvicultura	8.979.088,75	9.243.500,33	18.222.589,08	**69.461.898,57**	**46.452.900,92**	**115.914.799,49**
	Instalación de jóvenes agricultores	2.612.783,83	7.064.126,65	9.676.910,48	**38.977.214,33**	**44.965.801,72**	**83.943.016,05**
	Jubilación anticipada	520.691,61	1.407.807,19	1.928.498,80	**42.605.186,20**	**36.717.166,73**	**79.322.352,93**
	Modernización de explotaciones agrícolas	6.376.082,52	17.238.792,71	23.614.875,23	**117.068.765,72**	**133.189.308,47**	**250.258.074,19**
	Participación de los agricultores en programas relativos a la calidad de los alimentos				**9.761.651,13**	**4.780.497,47**	**14.542.148,60**
	Utilización de servicios de asesoramiento	432,00	1.168,00	1.600,00	**5.613.102,52**	**5.867.915,96**	**11.481.018,48**
	Total	**23.391.522,97**	**48.212.820,26**	**71.604.343,23**	**435.240.442,98**	**403.730.001,72**	**838.970.444,70**
EJE 2 - MEJORA DEL MEDIO AMBIENTE Y DEL ENTORNO RURAL MEDIANTE LA GESTIÓN DE LAS TIERRAS	Ayudas agroambientales	9.931.609,36	9.931.608,04	19.863.217,40	**236.597.758,66**	**137.600.743,50**	**374.198.502,16**
	Ayudas destinadas a indemnizar a los agricultores por las dificultades en zonas distintas de las de montaña	1.818.388,10	1.818.395,63	3.636.783,73	**50.162.302,76**	**52.575.830,15**	**102.738.132,91**
	Ayudas destinadas a indemnizar a los agricultores por las dificultades naturales en zonas de montaña	4.617.048,52	4.617.048,97	9.234.097,49	**55.038.098,91**	**48.642.569,34**	**103.680.668,25**
	Ayudas en favor del medio forestal				**-15.938,14**	**-23.585,00**	**-39.523,14**
	Ayudas «Natura 2000» y ayudas relacionadas con la Directiva 2000/60/CE (WFD)				**24.669,88**	**8.667,80**	**33.337,68**
	Ayudas relativas al bienestar de los animales				**7.586.616,39**	**12.015.744,06**	**19.602.360,45**
	Inversiones no productivas	882.812,90	882.813,94	1.765.626,84	**20.799.729,01**	**17.640.025,44**	**38.439.754,45**
	Primera forestación de tierras agrícolas	1.456.625,84	1.456.625,94	2.913.251,78	**66.247.664,77**	**39.585.246,14**	**105.832.910,91**
	Primera forestación de tierras no agrícolas	60.445,18	60.445,22	120.890,40	**6.320.561,98**	**3.736.949,28**	**10.057.511,26**
	Recuperación del potencial forestal e implantación de medidas preventivas	5.292.948,02	5.292.948,16	10.585.896,18	**60.194.487,52**	**37.437.262,94**	**97.631.750,46**
	Total	**24.059.877,92**	**24.059.885,90**	**48.119.763,82**	**502.955.951,74**	**349.219.453,65**	**852.175.405,39**
EJE 3 - MEJORA DE LA CALIDAD DE VIDA DE LAS ZONAS RURALES Y FOMENTO DE LA DIVERSIFICACIÓN DE LA ACTIVIDAD ECONÓMICA	Conservación y mejora del patrimonio rural	2.340.744,17	2.340.746,26	4.681.490,43	**10.306.149,12**	**6.825.768,00**	**17.131.917,12**
	Creación y desarrollo de empresas				**1.186.396,31**	**876.639,98**	**2.063.036,29**
	Diversificación hacia actividades no agrícolas				**778.765,78**	**855.997,70**	**1.634.763,48**
	Fomento de actividades turísticas	15.728,24	15.728,22	31.456,46	**3.321.207,55**	**1.375.380,68**	**4.696.588,23**
	Renovación y desarrollo de poblaciones rurales	6.313.766,39	6.315.260,43	12.629.026,82	**9.610.264,99**	**7.417.574,28**	**17.027.839,27**
	Servicios básicos para la economía y la población rural				**7.369.406,23**	**5.257.864,68**	**12.627.270,91**
	Total	**8.670.238,80**	**8.671.734,91**	**17.341.973,71**	**32.572.189,98**	**22.609.225,32**	**55.181.415,30**
EJE 4 - LEADER	Aplicación de estrategias de desarrollo local. Calidad de vida/diversificación	8.354.295,23	8.354.298,19	16.708.593,42	**108.396.056,78**	**66.594.295,87**	**174.990.352,65**
	Aplicación de estrategias de desarrollo local. Competitividad	515.378,14	515.378,28	1.030.756,42	**3.086.111,11**	**2.646.508,56**	**5.732.619,67**
	Aplicación de estrategias de desarrollo local. Medio ambiente/gestión de la tierra				**673.594,10**	**525.814,96**	**1.199.409,06**
	Ejecución de proyectos de cooperación	649.144,10	649.144,78	1.298.288,88	**970.726,54**	**1.063.858,52**	**2.034.585,06**
	Funcionamiento del grupo de acción local, adquisición de capacidades y promoción del territorio con arreglo al artículo 59	1.780.331,46	1.780.331,68	3.560.663,14	**20.979.972,76**	**15.990.821,05**	**36.970.793,81**
	Total	**11.299.148,93**	**11.299.152,93**	**22.598.301,86**	**134.106.461,29**	**86.821.298,96**	**220.927.760,25**
EJE 5 - ASISTENCIA TÉCNICA	Asistencia Técnica	103.862,40	103.862,44	207.724,84	**7.093.903,73**	**5.460.401,96**	**12.554.305,69**
	Total	**103.862,40**	**103.862,44**	**207.724,84**	**7.093.903,73**	**5.460.401,96**	**12.554.305,69**
TOTAL		**67.524.651,02**	**92.347.456,44**	**159.872.107,46**	**1.111.968.949,72**	**867.840.381,61**	**1.979.809.331,33**

Programas de Desarrollo Rural financiados por el FEADER (Periodo de Programación 2007-2013)
AÑO 2013. Pagos realizados por Programas, ejes y medidas
(Importe en euros)

EJE	MEDIDA	Aragón			TOTAL FEADER	TOTAL NACIONAL	TOTAL ASTO PÚBLICO
		IMPORTE FEADER	IMPORTE NACIONAL	GASTO PÚBLICO			
EJE 1 - AUMENTO DE LA COMPETITIVIDAD DEL SECTOR AGRÍCOLA Y FORESTAL	Acciones relativas a la información y la formación profesional	207.008,61	207.008,84	414.017,45	**3.173.226,49**	**2.574.080,21**	**5.747.306,70**
	Actividades de información y promoción	253.840,64	253.840,57	507.681,21	**2.490.492,71**	**1.697.018,83**	**4.187.511,54**
	Aumento del valor añadido de los productos agrícolas y forestales	1.837.882,08	1.835.677,59	3.673.559,67	**52.345.201,43**	**36.486.655,73**	**88.831.857,16**
	Aumento del valor económico de los bosques				**1.932.082,85**	**757.033,09**	**2.689.115,94**
	Cooperación para el desarrollo de nuevos productos, procesos y tecnologías en el sector agrícola y alimentario y en el sector forestal				**1.296.768,45**	**1.046.760,81**	**2.343.529,26**
	Cumplimiento de normas basadas en la normativa comunitaria				**4.296,72**	**1.432,24**	**5.728,96**
	Explotaciones en proceso de reestructuración con motivo de la reforma de una organización común de mercado				**2.410.287,50**	**821.796,38**	**3.232.083,88**
	Implantación de servicios de gestión, sustitución y asesoramiento	14.185,89	14.185,88	28.371,77	**972.694,49**	**451.943,22**	**1.424.637,71**
	Infraestructuras relacionadas con el desarrollo y la adaptación de la agricultura y de la silvicultura	1.612.436,89	730.002,75	2.342.439,64	**51.115.677,33**	**37.602.331,88**	**88.718.009,21**
	Instalación de jóvenes agricultores	1.789.400,30	1.777.041,40	3.566.441,70	**21.456.813,85**	**20.025.283,25**	**41.482.097,10**
	Jubilación anticipada	450.756,98	450.714,77	901.471,75	**19.727.279,98**	**14.981.399,08**	**34.708.679,06**
	Modernización de explotaciones agrícolas	3.313.288,62	3.297.069,57	6.610.358,19	**71.181.374,56**	**53.316.916,00**	**124.498.290,56**
	Participación de los agricultores en programas relativos a la calidad de los alimentos				**1.825.015,76**	**681.678,97**	**2.506.694,73**
	Utilización de servicios de asesoramiento				**3.743.658,40**	**3.156.001,57**	**6.899.659,97**
	Total	**9.478.800,01**	**8.565.541,37**	**18.044.341,38**	**233.674.870,52**	**173.600.331,26**	**407.275.201,78**
EJE 2 - MEJORA DEL MEDIO AMBIENTE Y DEL ENTORNO RURAL MEDIANTE LA GESTIÓN DE LAS TIERRAS	Ayudas agroambientales	8.284.516,68	8.284.509,61	16.569.026,29	**184.623.076,44**	**83.896.614,38**	**268.519.690,82**
	Ayudas destinadas a indemnizar a los agricultores por las dificultades en zonas distintas de las de montaña	2.188.059,98	2.188.076,58	4.376.136,56	**8.964.759,80**	**7.567.616,74**	**16.532.376,54**
	Ayudas destinadas a indemnizar a los agricultores por las dificultades naturales en zonas de montaña	1.009.442,93	1.009.442,90	2.018.885,83	**18.031.145,23**	**16.775.533,30**	**34.806.678,53**
	Ayudas en favor del medio forestal				**-11.233,97**	**-19.521,23**	**-30.755,20**
	Ayudas «Natura 2000» y ayudas relacionadas con la Directiva 2000/60/CE (WFD)				**409.295,78**	**143.806,68**	**553.102,46**
	Ayudas relativas al bienestar de los animales				**5.072.532,86**	**4.907.581,60**	**9.980.114,46**
	Inversiones no productivas	467.731,75	467.731,75	935.463,50	**16.768.961,34**	**9.752.096,03**	**26.521.057,37**
	Primera forestación de tierras agrícolas	1.219.928,76	1.219.929,10	2.439.857,86	**30.754.137,54**	**13.323.056,66**	**44.077.194,20**
	Primera forestación de tierras no agrícolas	101.173,55	101.173,55	202.347,10	**1.769.461,53**	**1.194.666,81**	**2.964.128,34**
	Recuperación del potencial forestal e implantación de medidas preventivas	2.260.581,18	2.260.581,22	4.521.162,40	**33.221.023,16**	**15.184.224,33**	**48.405.247,49**
	Total	**15.531.434,83**	**15.531.444,71**	**31.062.879,54**	**299.603.159,71**	**152.725.675,30**	**452.328.835,01**
EJE 3 - MEJORA DE LA CALIDAD DE VIDA DE LAS ZONAS RURALES Y FOMENTO DE LA DIVERSIFICACIÓN DE LA ACTIVIDAD ECONÓMICA	Conservación y mejora del patrimonio rural	755.913,84	755.913,84	1.511.827,68	**3.380.653,83**	**2.378.481,52**	**5.759.135,35**
	Creación y desarrollo de empresas				**737.563,48**	**341.521,85**	**1.079.085,33**
	Diversificación hacia actividades no agrícolas				**727.971,35**	**755.233,42**	**1.483.204,77**
	Fomento de actividades turísticas	15.140,58	15.140,56	30.281,14	**361.842,82**	**155.933,46**	**517.776,28**
	Renovación y desarrollo de poblaciones rurales	2.368.709,55	2.368.709,40	4.737.418,95	**3.090.722,12**	**3.145.435,10**	**6.236.157,22**
	Servicios básicos para la economía y la población rural				**3.010.301,30**	**2.108.001,81**	**5.118.303,11**
	Total	**3.139.763,97**	**3.139.763,80**	**6.279.527,77**	**11.309.054,90**	**8.884.607,16**	**20.193.662,06**
EJE 4 - LEADER	Aplicación de estrategias de desarrollo local. Calidad de vida/diversificación	2.969.522,70	2.969.524,03	5.939.046,73	**35.256.396,13**	**20.301.057,85**	**55.557.453,98**
	Aplicación de estrategias de desarrollo local. Competitividad	218.280,20	218.280,27	436.560,47	**2.188.194,92**	**1.566.395,76**	**3.754.590,68**
	Aplicación de estrategias de desarrollo local. Medio ambiente/gestión de la tierra				**308.863,53**	**239.364,51**	**548.228,04**
	Ejecución de proyectos de cooperación	255.924,92	255.925,10	511.850,02	**896.583,28**	**749.209,15**	**1.645.792,43**
	Funcionamiento del grupo de acción local, adquisición de capacidades y promoción del territorio con arreglo al artículo 59	691.890,21	691.890,17	1.383.780,38	**10.416.366,00**	**6.508.883,74**	**16.925.249,74**
	Total	**4.135.618,03**	**4.135.619,57**	**8.271.237,60**	**49.066.403,86**	**29.364.911,01**	**78.431.314,87**
EJE 5 - ASISTENCIA TÉCNICA	Asistencia Técnica	88.228,27	88.228,27	176.456,54	**4.691.493,61**	**3.117.997,69**	**7.809.491,30**
	Total	**88.228,27**	**88.228,27**	**176.456,54**	**4.691.493,61**	**3.117.997,69**	**7.809.491,30**
TOTAL		**32.373.845,11**	**31.460.597,72**	**63.834.442,83**	**598.344.982,60**	**367.693.522,42**	**966.038.505,02**

MACROMAGNITUDES DEL SECTOR AGRARIO

MACROMAGNITUDES AGRARIAS ARAGONESAS - SERIE CONSOLIDADA 2002 - 2012
Valores a precios corrientes

CONCEPTO			2.002	2.003	2.004	2.005	2.006	2.007	2.008	2.009	2.010	2011	2012
A-CUENTA DE PRODUCCIÓN	1-Producción de la rama agraria		2.582,03	3.018,21	3.330,80	3.159,96	2.992,53	3.317,83	3.423,57	3.081,26	3.423,57	3.510,38	3.514,27
	2-Consumos intermedios		1.396,98	1.625,41	1.656,49	1.640,01	1.679,73	1.818,35	2.070,75	1.730,97	2.070,89	2.038,40	1.820,31
	3-Valor añadido Bruto a Precios Básicos(1-2)		1.185,04	1.392,79	1.674,31	1.519,95	1.312,81	1.499,47	1.352,81	1.350,29	1.352,68	1.471,97	1.693,96
	4-Consumo de Capital fijo	Bienes de equipo	165,23	216,66	91,93	88,40	101,57	115,59	99,61	75,29	99,62	302,09	324,97
		Construcciones	32,11	34,17	41,34	39,03	47,86	40,22	40,15	43,04	40,16	51,88	46,29
		Plantaciones	54,32	28,28	26,75	26,59	2,50	2,78	2,50	2,61	2,51	27,26	28,78
		TOTAL	251,67	279,11	160,02	154,04	151,94	158,60	142,28	120,93	142,28	381,23	400,04
	5-VALOR AÑADIDO NETO A PRECIOS BÁSICOS(3-4)		165,23	216,66	91,93	88,40	101,57	115,59	99,61	75,29	99,62	302,09	324,97
B-CUENTA DE EXPLOTACIÓN	7-Otros Impuestos sobre la producción		5,23	11,45	12,03	12,41	12,70	12,71	14,91	16,38	14,92	17,94	17,62
	8-Otras Subvenciones a la producción		164,81	130,63	101,39	114,18	424,15	469,17	443,54	409,34	443,55	512,94	531,58
	9-Renta de los Factores (5 - 7 + 8)		1.092,94	1.232,85	1.603,65	1.467,67	1.572,32	1.797,32	1.639,16	1.622,32	1.639,03	1.585,74	1.807,87
	10-Excedente de la Explotación Neto/ Renta Mixta (5-7+8-6)		1.092,94	1.232,85	1.603,65	1.467,67	1.572,32	1.797,32	1.639,16	1.622,32	1.639,03	1.414,29	1.652,07
C-CUENTA DE RENTA EMPRESARIAL	14-Renta Empresarial (10 -11- 12 + 13)		1.092,94	1.232,85	1.603,65	1.467,67	1.572,32	1.797,32	1.639,16	1.622,32	1.639,03	1.414,29	1.652,07

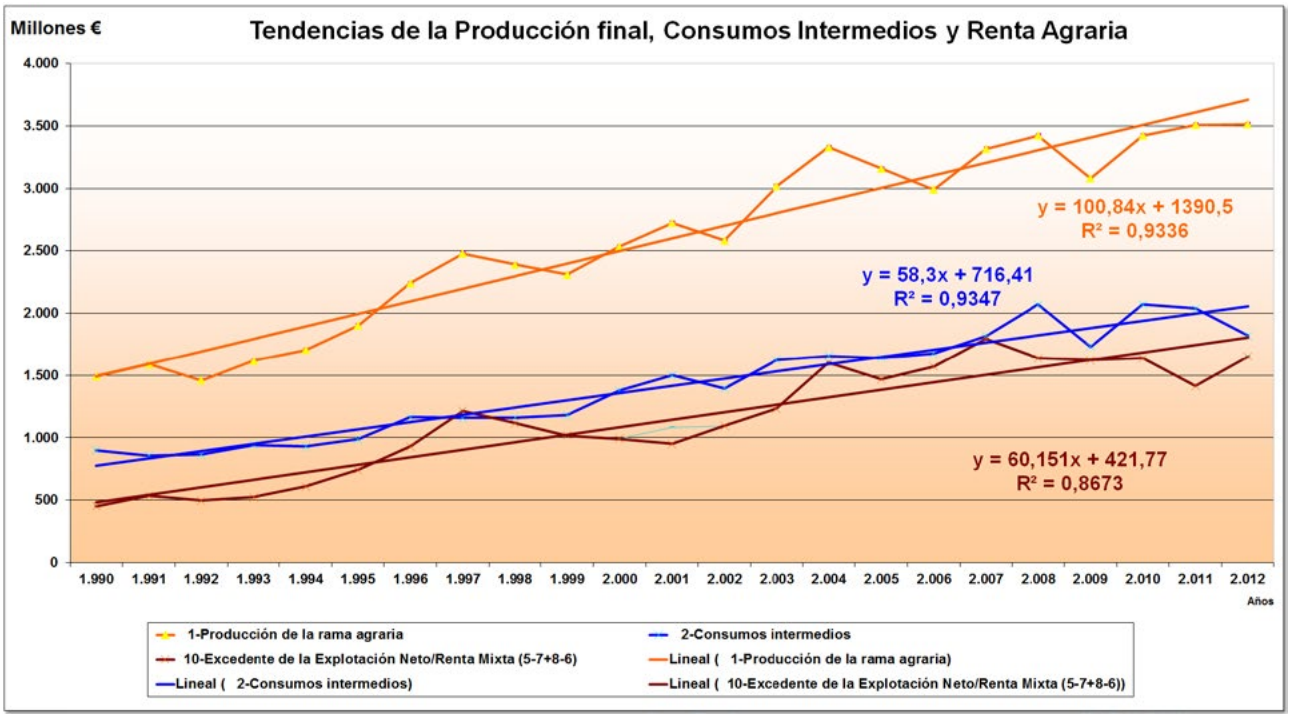

MACROMAGNITUDES AGRARIAS ARAGONESAS - SERIE CONSOLIDADA 2002 - 2012
Valores a precios constantes

CONCEPTO			2.002	2.003	2.004	2.005	2.006	2.007	2.008	2.009	2.010	2.011	2.012
A-CUENTA DE PRODUCCIÓN	1-Producción de la rama agraria		1.637,73	1.857,93	1.989,87	1.826,29	1.670,79	1.809,00	1.789,70	1.597,97	1.757,91	1.744,90	1.712,59
	2-Consumos intermedios		886,08	1.000,56	989,61	947,84	937,83	991,43	1.082,50	897,70	1.063,35	1.013,23	887,08
	3-Valor añadido Bruto a Precios Básicos(1-2)		751,65	857,37	1.000,26	878,45	732,97	817,56	707,19	700,27	694,56	731,67	825,51
	4-Consumo de Capital fijo	Bienes de equipo	104,80	133,37	54,92	51,09	56,71	63,02	52,07	39,04	51,15	150,16	158,36
		Construcciones	20,37	21,03	24,70	22,56	26,72	21,93	20,99	22,32	20,62	25,79	22,56
		Plantaciones	34,45	17,41	15,98	15,37	1,40	1,52	1,31	1,35	1,29	13,55	14,03
		TOTAL	**159,63**	**171,81**	**95,60**	**89,03**	**84,83**	**86,47**	**74,38**	**62,72**	**73,06**	**189,50**	**194,95**
	5-VALOR AÑADIDO NETO A PRECIOS BÁSICOS(3-4)		592,02	685,55	904,66	789,42	648,14	731,08	632,81	637,55	621,51	542,17	630,56
B-CUENTA DE EXPLOTACIÓN	7-Otros Impuestos sobre la producción		3,32	7,05	7,19	7,17	7,09	6,93	7,79	8,49	7,66	8,92	8,59
	8-Otras Subvenciones a la producción		104,54	80,41	60,57	65,99	236,81	255,81	231,86	212,29	227,75	254,97	259,05
	9-Renta de los Factores (5 - 7 + 8)		693,23	758,91	958,04	848,23	877,86	979,96	856,88	841,35	841,60	788,22	881,02
	10-Excedente de la Explotación Neto/ Renta Mixta (5-7+8-6)		693,23	758,91	958,04	848,23	877,86	979,96	856,88	841,35	841,60	703,00	805,09
C-CUENTA DE RENTA EMPRESARIAL	14-Renta Empresarial (10 -11- 12 + 13)		693,23	758,91	958,04	848,23	877,86	979,96	856,88	841,35	841,60	703,00	805,09

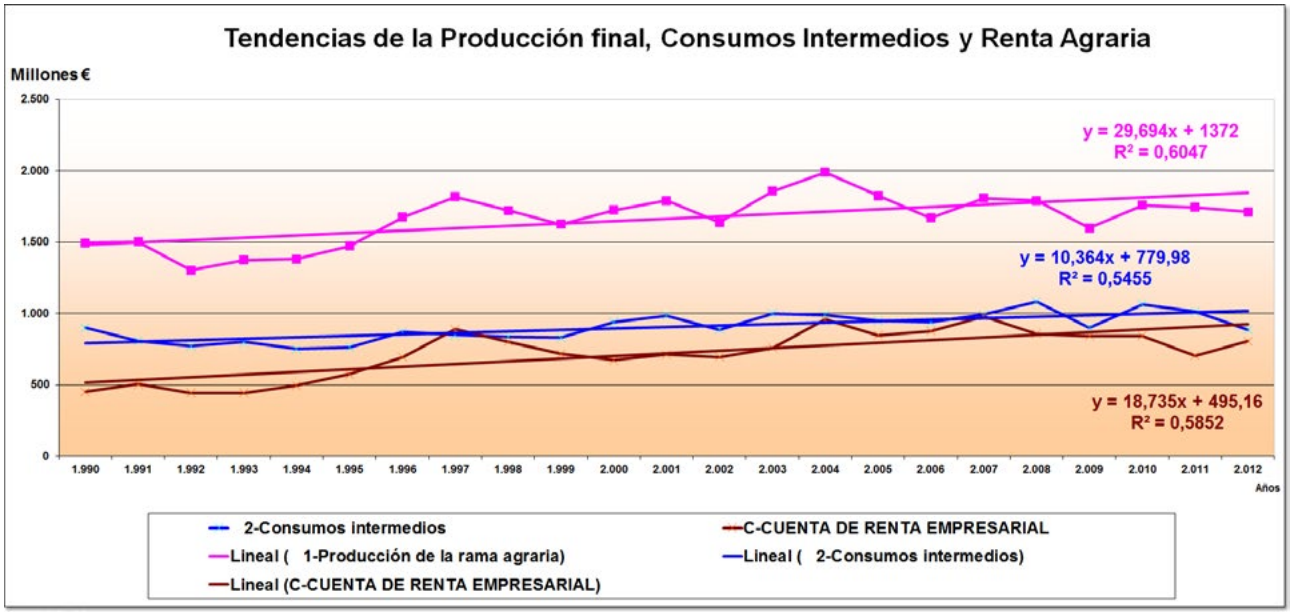

ARAGÓN. Producto interior bruto y Valor añadido bruto por sectores de actividad. (precios corrientes)

Unidad: miles de euros corrientes de cada año	1995	1996	1997	1998	1999	2000	2001	2002	2003	2004	2005	2006 (P)	2007 (P)	2008 (A)	2009 (1ªE)
Agricultura, ganadería y pesca	875.367	1.044.748	1.164.330	1.163.154	1.045.033	1.143.930	1.238.507	1.254.832	1.340.481	1.335.865	1.180.629	1.180.877	1.288.306	1.330.741	1.219.173
Energía	517.826	554.321	555.263	542.743	589.686	629.239	626.028	699.652	729.751	747.785	804.230	797.357	933.676	1.004.910	1.000.132
Industria	2.879.874	3.138.553	3.453.688	3.713.416	3.847.911	4.143.321	4.308.191	4.614.916	4.798.139	4.939.807	5.191.702	5.593.923	5.903.722	5.860.913	4.788.894
Construcción	919.085	980.964	1.018.125	1.087.109	1.211.568	1.402.689	1.595.109	1.825.062	2.039.959	2.363.877	2.825.180	3.200.140	3.489.349	3.510.112	3.269.201
Servicios	8.287.270	8.558.222	8.922.081	9.213.868	9.698.245	10.402.412	11.272.980	12.186.897	13.026.915	13.930.293	15.031.485	16.215.725	17.819.921	19.489.560	19.878.937
Valor añadido bruto total	**13.479.422**	**14.276.808**	**15.113.487**	**15.720.290**	**16.392.443**	**17.721.591**	**19.040.815**	**20.581.359**	**21.935.245**	**23.317.627**	**25.033.226**	**26.988.022**	**29.434.974**	**31.196.236**	**30.156.337**
Impuestos netos sobre los productos	1.139.491	1.242.587	1.382.724	1.527.443	1.712.907	1.854.375	1.922.585	2.105.965	2.358.095	2.600.051	2.922.864	3.307.474	3.396.096	2.892.033	2.317.016
PRODUCTO INTERIOR BRUTO A PRECIOS DE MERCADO	**14.618.913**	**15.519.395**	**16.496.211**	**17.247.733**	**18.105.350**	**19.575.966**	**20.963.400**	**22.687.324**	**24.293.340**	**25.917.678**	**27.956.090**	**30.295.496**	**32.831.070**	**34.088.269**	**32.473.353**
Pro-memoria: Servicios de no mercado	2.100.420	2.182.045	2.242.934	2.347.297	2.481.502	2.667.024	2.822.820	3.046.572	3.269.167	3.483.501	3.794.946	4.070.822	4.463.614	4.840.447	5.147.220

ESPAÑA. Estructura porcentual del Producto interior bruto a precios de mercado (precios corrientes)

Unidad: porcentaje	2000	2001	2002	2003	2004	2005	2006	2007 (P)	2008 (P)	2009 (A)	2010 (1ª E)
Agricultura, ganadería y pesca	3,96	3,87	3,65	3,58	3,25	2,86	2,49	2,58	2,43	2,46	2,45
Energía	2,51	2,42	2,36	2,44	2,42	2,51	2,36	2,36	2,61	2,68	2,79
Industria	16,41	16,01	15,34	14,71	14,22	13,76	13,48	13,17	12,99	11,57	11,49
Construcción	7,55	8,08	8,56	8,97	9,57	10,32	10,75	10,63	10,43	10,01	9,20
Servicios	60,10	60,45	60,81	60,60	60,51	60,10	60,01	60,93	63,08	66,24	65,57
Impuestos netos sobre los productos	9,47	9,17	9,28	9,71	10,03	10,46	10,92	10,32	8,47	7,04	8,49
PRODUCTO INTERIOR BRUTO A PRECIOS DE MERCADO	**100,00**	**100,00**	**100,00**	**100,00**	**100,00**	**100,00**	**100,00**	**100,00**	**100,00**	**100,00**	**100,00**

ARAGÓN. Estructura porcentual del Producto interior bruto a precios de mercado (precios corrientes)

Unidad: porcentaje	2000	2001	2002	2003	2004	2005	2006	2007 (P)	2008 (P)	2009 (A)	2010 (1ª E)
Agricultura, ganadería y pesca	5,84	5,91	5,53	5,52	5,15	4,22	3,90	4,19	3,90	4,04	4,02
Energía	3,21	2,99	3,08	3,00	2,92	2,88	2,63	2,84	3,08	3,41	3,49
Industria	21,17	20,55	20,34	19,75	19,05	18,57	18,46	17,94	17,42	14,78	14,95
Construcción	7,17	7,61	8,04	8,40	9,11	10,11	10,56	10,63	10,49	10,32	9,78
Servicios	53,14	53,77	53,72	53,62	53,74	53,77	53,53	54,09	56,64	60,41	59,27
Impuestos netos sobre los productos	9,47	9,17	9,28	9,71	10,03	10,46	10,92	10,32	8,47	7,04	8,49
PRODUCTO INTERIOR BRUTO A PRECIOS DE MERCADO	**100,00**	**100,00**	**100,00**	**100,00**	**100,00**	**100,00**	**100,00**	**100,00**	**100,00**	**100,00**	**100,00**

XIII INDUSTRIA AGROALIMENTARIA

- Introducción.
- Distribución por Comunidades Autónomas del valor de los productos industriales en el total nacional. Año 2012.
- Principales indicadores de la industria agroalimentaria (IAA) nacional y aragonesa.
- Principales Indicadores de la IAA España por Ramas Agroindustriales.
- Principales indicadores de la industria alimentaria por ramas de actividad en Aragón. Año 2012.
- Destino de ventas de la agroindustria aragonesa CNAE-2009 (11,12).
- Ratios más significativos de la industria alimentaria por subsectores en Aragón. Año 2012.
- Empresas por actividad principal (grupos CNAE 2009) y estrato de asalariados. España a 1 de enero de 2014.
- Empresas por actividad principal (grupos CNAE 2009) y estrato de asalariados. España a 1 de enero de 2013.
- Empresas según actividad principal (CNAE-2009). España serie 2008-2014.
- Número de empresas según estrato de asalariados y actividad principal (CNAE-2009). España a 1 de enero de 2014.
- Locales según estrato de asalariados y actividad principal (CNAE-2009). España a 1 de enero de 2014.
- Número de empresas según el nº. de asalariados y actividad principal. Aragón a 1 de enero de 2014.
- Locales según estrato de asalariados y actividad principal (CNAE-2009). Aragón a 1 de enero de 2014.
- Locales según estrato de asalariados y actividad principal (CNAE-2009). Huesca, Teruel y Zaragoza a 1 de enero de 2014.
- Locales en Aragón por provincias. Serie 2010-2014 divisiones (CNAE-2009).
- Apoyo a la industria agroalimentaria aragonesa. Años 2012-2013.
- Consumo de los principales productos en hogares. Año 2012.
- Consumo de los principales productos en hogares. Año 2013.
- Fabricación de piensos compuestos en Aragón. Productos elaborados. Año 2013.
- Fabricación de piensos por provincias. 2007-2013.
- Fabricación de piensos compuestos: productos utilizados. Año 2013.
- Evolución del consumo de materias primas en la fabricación de piensos (tm). Años 2009-2013.

INTRODUCCIÓN

La evolución de los mercados alimentarios y de los hábitos de consumo ha sido y es uno de los factores claves que afectan a la industria agroalimentaria. En la actualidad tres conceptos rigen el mundo de la alimentación: comodidad, salud y trazabilidad/calidad.

A la actividad agroindustrial se le reconoce un importante papel como impulsora del crecimiento económico dado su arrastre del sector primario, su capacidad para generar empleo a nivel rural y su carácter anticíclico, que lleva a que en épocas de crisis pueda mantenerse estable.

En España, la Industria de alimentación y bebidas se mantiene como uno de los principales sectores en el conjunto de la actividad económica, representando en 2013 el 21% del total de las ventas de productos industriales (incremento del 1.4% respecto a 2012), y el 18.36% de todo el empleo industrial (un incremento del 0.6% respecto a 2012)*. Ante el estancamiento del consumo en el mercado interior, tanto en los hogares como, especialmente, en la restauración, el sector logró mantener los niveles de facturación en 2013 gracias a las ventas en el exterior. En los últimos años se está consolidando la internacionalización del tejido empresarial de la industria de alimentación y bebidas, refrendando el potencial de la industria de alimentación y bebidas como primer sector industrial del país, lo cual le permite desempeñar un papel clave en el proceso de recuperación económica y erigirse como el principal motor económico de España.

*(Encuesta Industrial de Empresas del INE).

SITUACIÓN DE LA AGROINDUSTRIA ARAGONESA

La agroindustria de Aragón produce el 4,6% del valor total de la agroindustria de España, por comunidades ocupa el puesto número 9 detrás de Castilla la Mancha y delante de Navarra. En el caso de Aragón la industria agroalimentaria es el segundo sector industrial tras el de automoción, pero estas cifras pueden resultar engañosas porque gran parte de estas industrias son de primera transformación, con lo que el valor que añaden a las materias primas es escaso y su repercusión agraria insuficiente. También puede ocurrir que las industrias radicadas en la Comunidad Autónoma se suministren de materias primas obtenidas en otros lugares sin ejercer acciones beneficiosas en el sector agrario local. Por consiguiente, al considerar a la industria agroalimentaria como motor de desarrollo del sector agrario, hay que considerar prioritariamente la vinculación con la producción agraria como proveedor de materias primas, como avance hacia la industrialización, hacia la generación de valor añadido y generación de empleo. A partir de estas consideraciones la repercusión en los precios agrarios y el desarrollo territorial es evidente.

En el año 2012 las ventas de la industria agroalimentaria aragonesa alcanzaron los 3.403 millones €, lo que representa el 17,5% del valor total de la producción industrial de Aragón, que fue de 19.422 millones €. Aumenta su participación respecto del conjunto industrial en los últimos años, dado que en 2007 era del 11%, se muestra por tanto ante la crisis económica y financiera menos vulnerable que el conjunto industrial. Al contrario de lo que ocurre a nivel nacional, aumenta el número de personas ocupadas un 3,17%, pasando de 10.503 en el año 2011 a 10.836 en el año 2012, a nivel nacional la población ocupada en la industria agroalimentaria a disminuido un 1.54%. Disminuye, aunque lentamente, el número total de empresas a 997, de las que el 78,6% tiene menos de 10 empleados. Sus inversiones en activos ascienden a 153,40 millones de € y las compras netas de materias primas a 2.330,37 millones de €.

Si observamos las ventas totales de las industrias agroalimentarias de las comunidades del Ebro y las relacionamos con las superficies agrícolas, se observa que el potencial agroindustrial de Aragón está muy por debajo de las posibilidades que ofrece su agricultura, quedando un largo recorrido en su desarrollo. En el caso de las hortalizas las industrias relacionadas son poco significativas, de donde se deduce que para conseguir una agricultura de regadío más productiva se deberían desarrollar industrias específicas.

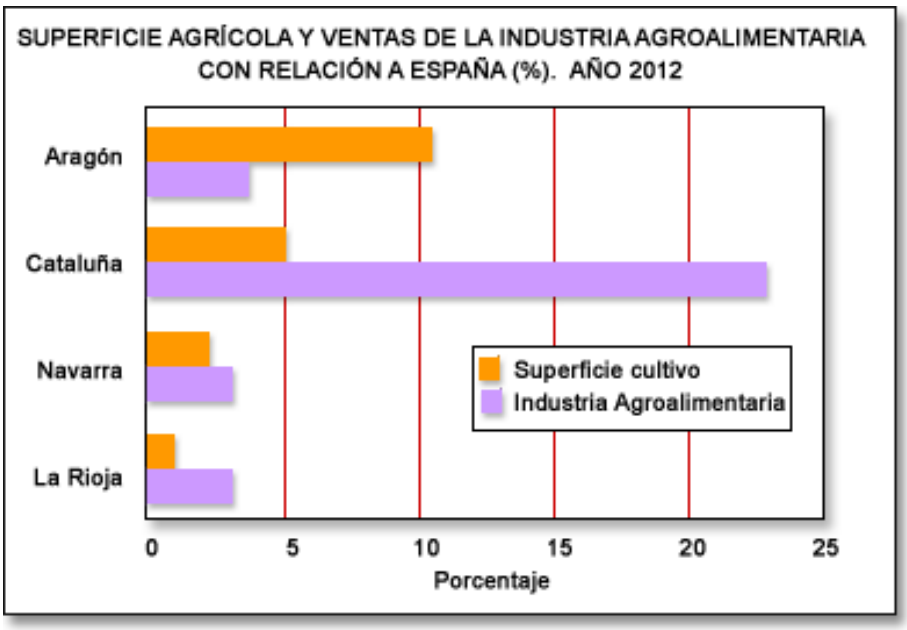

De los datos del presente anuario destacamos los siguientes aspectos:

- Deficiencias estructurales en la producción de materias primas locales objeto de transformación: dispersión productiva, estructura parcelaria, etc.
- Escasa generación de valor añadido que se traduce en baja productividad del trabajo y del capital.
- Escasa dimensión empresarial: fragmentación del sector en algo más de 1000 empresas de las que 866 tienen menos de 10 empleados. Esto acarrea carencias en comercialización y promoción por reducida dimensión.
- Importante crecimiento de las inversiones materiales hasta 2007 a partir de este año la tendencia es a la baja.
- Dificultades para acceder a la información como consecuencia de la falta de dimensión, carencias estructurales y falta de cualificación.
- Elevado consumo de materias primas agrícolas locales por parte de la industria agroalimentaria y elevada capacidad del sector agrario aragonés para producir materias primas, especialmente importante en el subsector de piensos.
- Importante crecimiento de las exportaciones, se han duplicado durante los últimos 10 años.
- Elevada concentración sectorial: dos tercios de la facturación vinculada a la ganadería y los derivados de cereales para consumo humano.
- Elevada existencia de pequeñas empresas de carácter familiar y territorial en el medio rural con posibilidad de mejora y desarrollo.

Para más información consultar el documento "**Estrategia política para la agroindustria en Aragón (2014-2025)**":
http://www.aragon.es/DepartamentosOrganismosPublicos/Departamentos/AgriculturaGanaderiaMedioAmbiente/AreasTematicas/IndustriasAgrariasAlimentarias/ci.05_EPAA.detalleDepartamento?channelSelected=f2cbc8548b73a210VgnVCM100000450a15acRCRD

Distribución por Comunidades Autónomas del valor de los productos industriales en el total nacional
Año 2012

Agrupación		Datos	Andalucía	Aragón (*)	Asturias, Principado de	Balears, Illes	Canarias	Cantabria	Castilla y León	Castilla-La Mancha	Cataluña
1	Alimentación, bebidas y tabaco (*)	Miles de €	12.076.026	3.055.339	1.466.322	509.924	1.437.551	958.626	7.539.766	6.131.084	18.847.505
		Posición en el ranking	2	9	14	17	15	16	3	6	1
		% resp. al total nacional	14,8	3,8	1,8	0,6	1,8	1,2	9,3	7,5	23,2
Total Industria por Comunidad Autónoma			48.171.391	17.285.722	8.671.268	1.458.704	7.107.190	5.372.695	26.155.566	19.167.880	86.410.625
Posición en el ranking			2	9	12	17	13	14	5	8	1
% resp. al total nacional			12,8	4,6	2,3	0,4	1,9	1,4	6,9	5,1	22,9

Agrupación		Datos	Comunitat Valenciana	Extrema-dura	Galicia	Madrid, Comunidad de	Murcia, Región de	Navarra	País Vasco	Rioja, La	Total Nacional
1	Alimentación, bebidas y tabaco (*)	Miles de €	6.991.240	1.588.494	6.184.135	3.603.839	3.400.037	2.585.354	3.027.010	1.919.304	81.321.556
		Posición en el ranking	4	13	5	7	8	11	10	12	
		% resp. al total nacional	8,6	2,0	7,6	4,4	4,2	3,2	3,7	2,4	100
Total Industria por Comunidad Autónoma			33.918.655	4.126.232	25.965.200	25.694.073	12.874.861	13.202.605	37.826.622	3.909.288	377.318.577
Posición en el ranking			4	15	6	7	11	10	3	16	
% resp. al total nacional			9,0	1,1	6,9	6,8	3,4	3,5	10,0	1,0	100,00

(*) El valor publicado para Aragón en la explotación de microdatos no coincide con los datos publicados por el INE debido a que el sector de la leche no lo investiga directamente el INE y por tanto no disponemos de los microdatos.

Fuente: Encuesta Industrial Anual de Productos 2012 del INE.

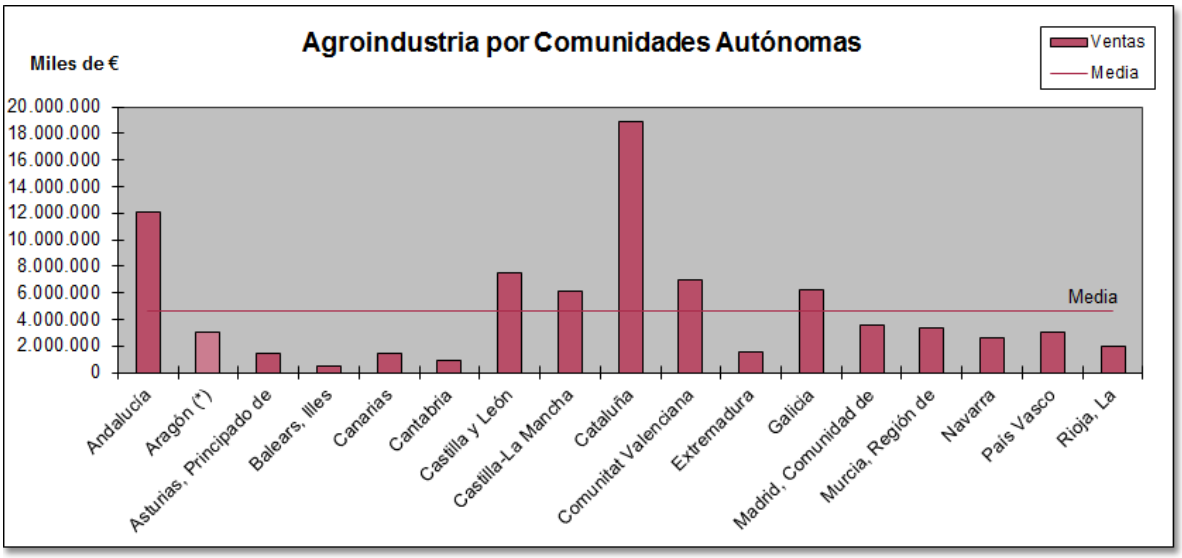

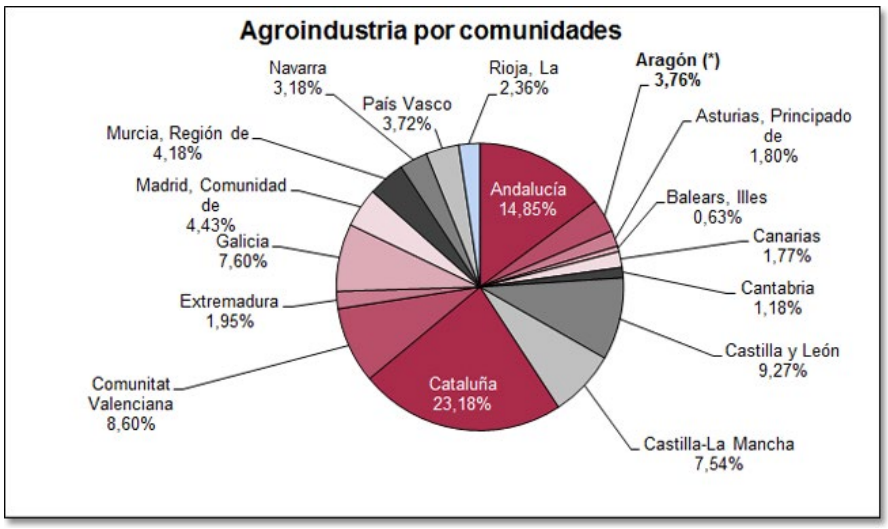

PRINCIPALES INDICADORES DE LA INDUSTRIA AGROALIMENTARIA (IAA) NACIONAL Y ARAGONESA

INDICADOR ECONÓMICO		VENTAS NETAS DE PRODUCTOS (MILES DE euros)			PERSONAS OCUPADAS		
		2011	2012	Variación (%)12/11	2011	2012	Variación (%)12/11
ARAGÓN	INDUSTRIA AGROALIMENTARIA (IAA)	2.986.714	3.403.260	13,95	10.503	10.836	3,17
	TOTAL INDUSTRIA	**20.345.199**	**19.421.902**	**-4,54**	**89.486**	**85.461**	**-4,50**
	IAA-ARAGON / TOTAL INDUS-ARAGON (%)	14,7	17,5	19,36	11,7	12,7	8,03
NACIONAL	INDUSTRIA AGROALIMENTARIA	89.617.526	91.143.287	1,70	361.143	355.573	-1,54
	TOTAL INDUSTRIA	**450.843.029**	**438.907.174**	**-2,65**	**2.049.195**	**1.922.272**	**-6,19**
	IAA-NACIONAL/Tot. Industria-NACIONAL (%)	19,9	20,8	4,47	17,6	18,5	4,98

Fuente: Encuesta Industrial Anual de Empresas 2012 del INE, CNAE 10,11,12.

INDICADOR ECONÓMICO		COMPRAS NETAS DE MATERIAS PRIMAS (MILES DE €)			INVERSIONES ACTIVOS (MILES DE €)		
		2011	2012	Variación (%)12/11	2011	2012	Variación (%)12/11
ARAGÓN	INDUSTRIA AGROALIMENTARIA (IAA)	2.022.029	2.330.375	15,25	149.394	153.406	2,69
	TOTAL INDUSTRIA	**8.766.977**	**8.933.058**	**1,89**	**904.464,3**	**842.272**	**-6,88**
	IAA-ARAGON / TOTAL INDUS-ARAGON (%)	23,1	26,1	13,11	16,5	18,2	10,27
NACIONAL	INDUSTRIA AGROALIMENTARIA	52.352.324	54.616.836	4,33	3.404.181	3.278.005	-3,71
	TOTAL INDUSTRIA	**255.602.558**	**250.811.015**	**-1,87**	**20.585.001**	**21.183.976**	**2,91**
	IAA-NACIONAL/Tot. Industria-NACIONAL (%)	20,5	21,8	6,33	16,5	15,5	-6,43

Fuente: Encuesta Industrial Anual de Empresas 2012 del INE, CNAE 10,11,12.

Principales Indicadores de la IAA España por Ramas Agroindustriales

INDICADOR ECONÓMICO: VENTAS NETAS DE PRODUCTOS (miles de €)			
RAMAS AGROINDUSTRIALES	2011	2012	Variación (%) 12/11
CNAE 10.1. Industria cárnica	19.149.214	19.499.174	1,83
CNAE 10.2. Industria del pescado	4.162.048	4.107.191	-1,32
CNAE 10.3. Preparación y conservación de frutas y hortalizas	6.696.808	7.155.479	6,85
CNAE 10.4. Aceites y grasas	7.762.087	8.427.109	8,57
CNAE 10.5. Productos lácteos	8.932.893	8.322.312	-6,84
CNAE 10.6. Molinerías, almidones y productos amiláceos	3.165.318	3.323.393	4,99
CNAE 10.7. Panadería y pastas alimenticias	6.847.971	6.630.209	-3,18
CNAE 10.81,10.82,10.83. Azúcar, café, té e infusiones y productos de confitería	4.410.201	4.787.521	8,56
CNAE 10.84,10.85,10.86,10.89. Otros productos alimenticios	4.556.751	4.827.346	5,94
CNAE 10.9. Comida para animales	8.899.815	8.983.501	0,94
CNAE 11.01,11.02,11.03,11.04,11.05,11.06. Fabricación de bebidas	9.364.290	9.586.456	2,37
CNAE 11.07. Producción de aguas embotelladas y bebidas aromatizadas ó azucaradas	4.725.747	4.519.272	-4,37
CNAE 12. Industria del tabaco	944.382	974.324	3,17
Total IAA NACIONAL (CNAE 10,11,12)	**89.617.525**	**91.143.287**	**1,70**
Total IAA Aragón (CNAE 10,11,12)	**2.986.714**	**3.403.260**	**13,95**
IAA-ARAGON / IAA-NACIONAL (%)	3,33	3,73	12,04

Fuente: Encuesta Industrial Anual de Empresas 2012 del INE.

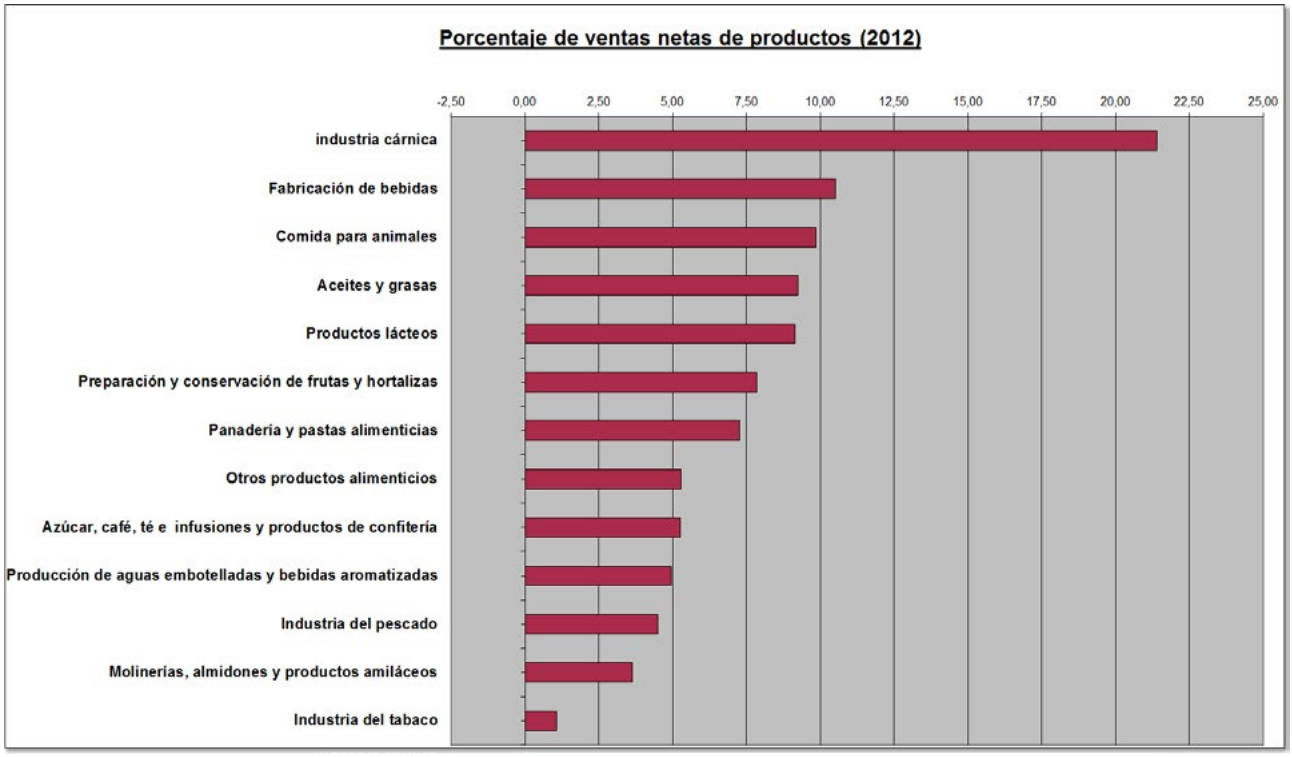

INDICADOR ECONÓMICO: PERSONAS OCUPADAS			
RAMAS AGROINDUSTRIALES	**2011**	**2012**	**Variación (%) 12/11**
CNAE 10.1. Industria cárnica	83.310	80.794	-3,02
CNAE 10.2. Industria del pescado	18.390	18.324	-0,36
CNAE 10.3. Preparación y conservación de frutas y hortalizas	31.324	32.230	2,89
CNAE 10.4. Aceites y grasas	11.875	11.929	0,45
CNAE 10.5. Productos lácteos	26.381	25.452	-3,52
CNAE 10.6. Molinerías, almidones y productos amiláceos	6.447	6.310	-2,13
CNAE 10.7. Panadería y pastas alimenticias	77.467	76.385	-1,40
CNAE 10.81,10.82,10.83. Azúcar, café, té e infusiones y productos de confitería	20.622	20.025	-2,89
CNAE 10.84,10.85,10.86,10.89. Otros productos alimenticios	23.307	23.167	-0,60
CNAE 10.9. Comida para animales	12.754	12.548	-1,62
CNAE 11.01,11.02,11.03,11.04,11.05,11.06. Fabricación de bebidas	34.175	33.267	-2,66
CNAE 11.07. Producción de aguas embotelladas y bebidas aromatizadas ó azucaradas	12.286	12.393	0,87
CNAE 12. Industria del tabaco	2.805	2.750	-1,96
Total IAA NACIONAL (CNAE 10,11,12)	**361.143**	**355.574**	**-1,54**
Total I AA Aragón	**10.722**	**10.836**	**1,06**
IAA-ARAGON / IAA-NACIONAL (%)	2,97	3,05	2,65

Fuente: Encuesta Industrial Anual de Empresas 2012 del INE.

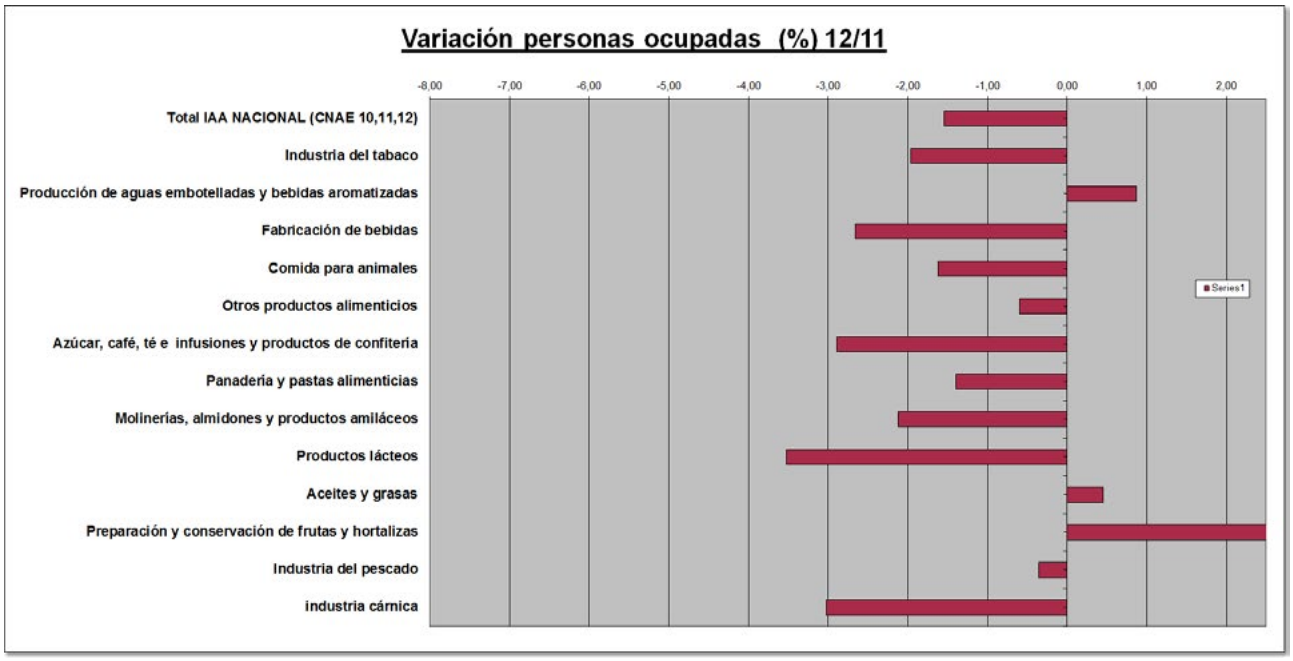

INDICADOR ECONÓMICO: COMPRAS NETAS DE MATERIAS PRIMAS (miles de €)

RAMAS AGROINDUSTRIALES	2011	2012	Variación (%) 12/11
CNAE 10.1. Industria cárnica	13.007.644	13.273.361	2,04
CNAE 10.2. Industria del pescado	2.744.461	2.727.259	-0,63
CNAE 10.3. Preparación y conservación de frutas y hortalizas	3.118.632	3.671.535	17,73
CNAE 10.4. Aceites y grasas	6.533.960	7.202.419	10,23
CNAE 10.5. Productos lácteos	5.087.721	4.829.847	-5,07
CNAE 10.6. Molinerías, almidones y productos amiláceos	2.451.791	2.517.280	2,67
CNAE 10.7. Panadería y pastas alimenticias	2.742.522	2.632.368	-4,02
CNAE 10.81,10.82,10.83. Azúcar, café, té e infusiones y productos de confitería	2.193.047	2.432.824	10,93
CNAE 10.84,10.85,10.86,10.89. Otros productos alimenticios	2.210.396	2.458.641	11,23
CNAE 10.9. Comida para animales	6.956.853	6.855.654	-1,45
CNAE 11.01,11.02,11.03,11.04,11.05,11.06. Fabricación de bebidas	3.120.861	3.907.663	25,21
CNAE 11.07. Producción de aguas embotelladas y bebidas aromatizadas ó azucaradas	1.809.077	1.800.459	-0,48
CNAE 12. Industria del tabaco	375.360	307.526	-18,07
Total IAA NACIONAL (CNAE 10,11,12)	**52.352.325**	**54.616.836**	**4,33**
Total I AA Aragón	**2.022.029**	**2.330.375**	**15,25**
IAA-ARAGON / IAA-NACIONAL (%)	3,86	4,27	10,47

Fuente: Encuesta Industrial Anual de Empresas 2012 del INE.

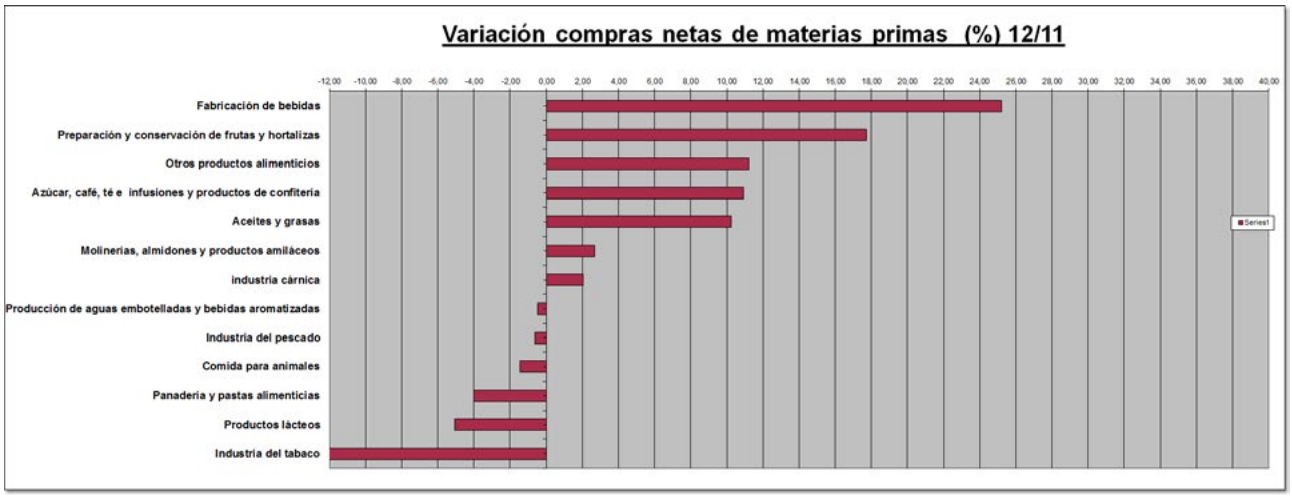

INVERSIONES ACTIVOS MATERIALES (miles de €)			
RAMAS AGROINDUSTRIALES	**2011**	**2012**	**Variación (%) 12/11**
CNAE 10.1. Industria cárnica	526.282	489.696	-6,95
CNAE 10.2. Industria del pescado	89.547	103.721	15,83
CNAE 10.3. Preparación y conservación de frutas y hortalizas	300.733	293.971	-2,25
CNAE 10.4. Aceites y grasas	253.389	261.713	3,29
CNAE 10.5. Productos lácteos	297.682	304.931	2,44
CNAE 10.6. Molinerías, almidones y productos amiláceos	121.177	102.096	-15,75
CNAE 10.7. Panadería y pastas alimenticias	477.965	323.382	-32,34
CNAE 10.81,10.82,10.83. Azúcar, café, té e infusiones y productos de confitería	242.810	190.884	-21,39
CNAE 10.84,10.85,10.86,10.89. Otros productos alimenticios	229.950	226.697	-1,41
CNAE 10.9. Comida para animales	168.495	175.793	4,33
CNAE 11.01,11.02,11.03,11.04,11.05,11.06. Fabricación de bebidas	513.642	605.080	17,80
CNAE 11.07. Producción de aguas embotelladas y bebidas aromatizadas ó azucaradas	159.625	178.112	11,58
CNAE 12. Industria del tabaco	22.884	21.929	-4,17
Total IAA NACIONAL (CNAE 10,11,12)	**3.404.181**	**3.278.005**	**-3,71**
Total I AA Aragón	**149.394**	**153.406**	**2,69**
IAA-ARAGON / IAA-NACIONAL (%)	4,39	4,68	6,64

Fuente: Encuesta Industrial Anual de Empresas 2012 del INE.

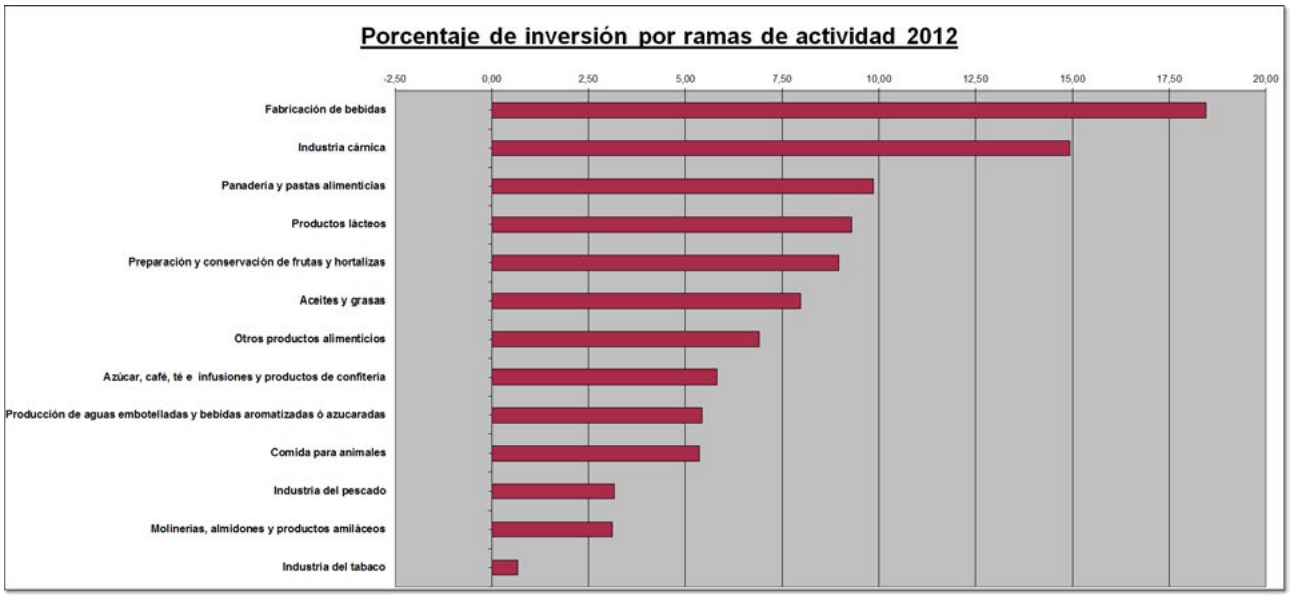

Principales Indicadores de la Industria Alimentaria por Ramas de Actividad en Aragón. Año 2012.

INDICADOR ECONÓMICO: VENTAS NETAS DE PRODUCTOS (miles de €)				
RAMAS AGROINDUSTRIALES	VENTAS PRODUCTO			
	2011 Miles €	2012 Miles €	Variación (%) 12/11	% Total s/ I.Alim.
CNAE 10.1. Industria cárnica	704.484	976.327	38,59	28,69
CNAE 10.2. Industria del pescado	31.209	43.805	40,36	1,29
CNAE 10.3. Preparación y conservación de frutas y hortalizas	110.497	146.066	32,19	4,29
CNAE 10.4. Aceites y grasas	26.328	16.255	-38,26	0,48
CNAE 10.5. Productos lácteos	31.288	28.054	-10,34	0,82
CNAE 10.6. Molinerías, almidones y productos amiláceos	390.238	388.803	-0,37	11,42
CNAE 10.7. Panadería y pastas alimenticias	186.832	192.638	3,11	5,66
CNAE 10.81,10.82,10.83. Azúcar, café, té e infusiones y productos de confitería	52.302	54.488	4,18	1,60
CNAE 10.84,10.85,10.86,10.89. Otros productos alimenticios	142.362	212.523	49,28	6,24
CNAE 10.9. Comida para animales	950.162	1.030.988	8,51	30,29
CNAE 11.01,11.02,11.03,11.04,11.05,11.06. Fabricación de bebidas	302.883	268.269	-11,43	7,88
CNAE 11.07. Producción de aguas embotelladas y bebidas aromatizadas ó azucaradas	58.130	45.045	-22,51	1,32
Total IAA ARAGÓN (CNAE 10,11,12)	**2.986.714**	**3.403.261**	**13,95**	**100,00**

Fuente:Instituto Aragonés de Estadística según microdatos de Encuesta industrial de empresas del INE.

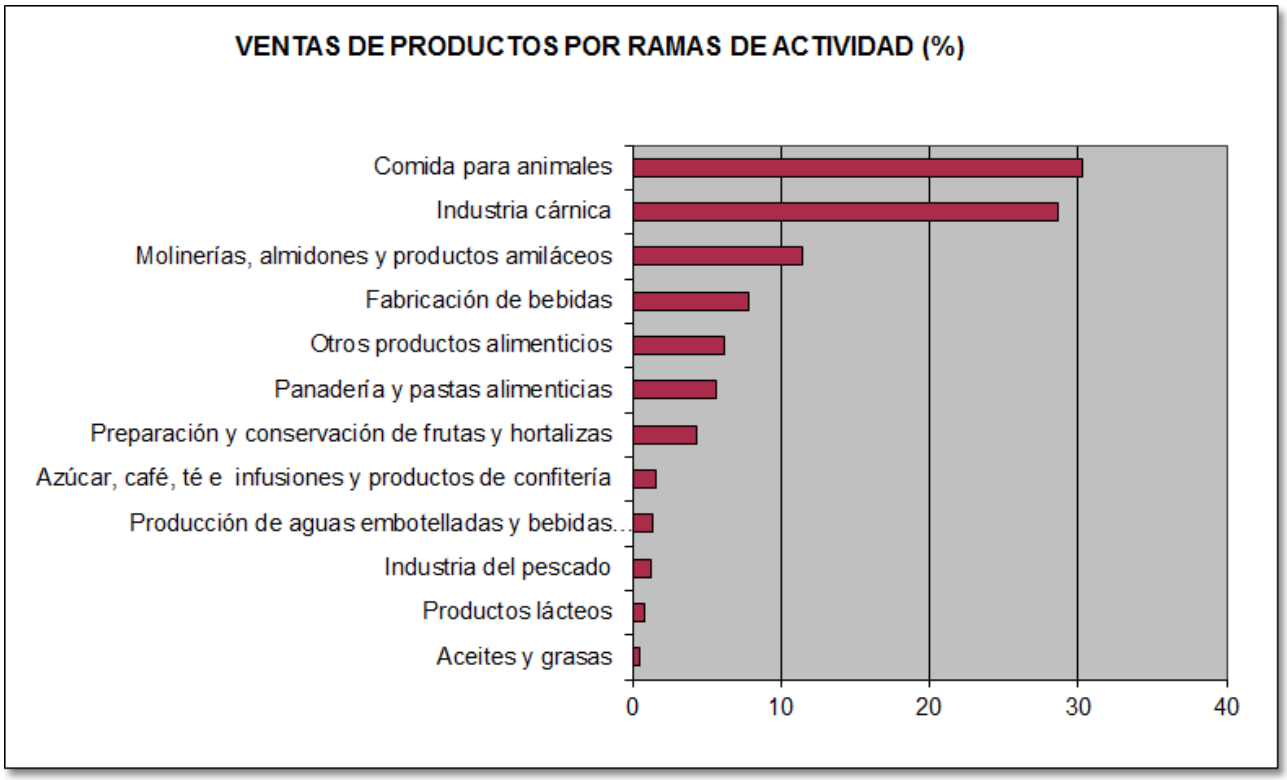

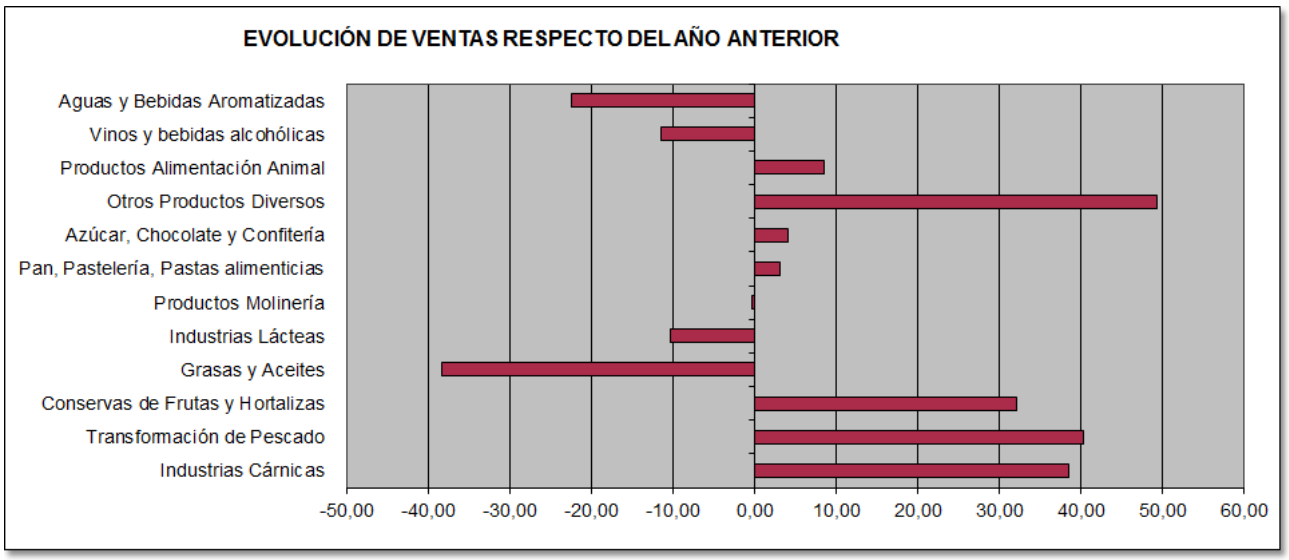

INDICADOR ECONÓMICO: PERSONAS OCUPADAS

RAMAS AGROINDUSTRIALES	2011	2012	Variación (%) 12/11	% Total s/ I.Alim.
CNAE 10.1. Industria cárnica	2.619	2.744	4,77	25,32
CNAE 10.2. Industria del pescado	137	149	8,76	1,38
CNAE 10.3. Preparación y conservación de frutas y hortalizas	708	761	7,49	7,02
CNAE 10.4. Aceites y grasas	171	285	66,67	2,63
CNAE 10.5. Productos lácteos	298	225	-24,50	2,08
CNAE 10.6. Molinerías, almidones y productos amiláceos	564	553	-1,95	5,10
CNAE 10.7. Panadería y pastas alimenticias	1.984	2.256	13,71	20,82
CNAE 10.81,10.82,10.83. Azúcar, café, té e infusiones y productos de confitería	552	622	12,68	5,74
CNAE 10.84,10.85,10.86,10.89. Otros productos alimenticios	866	763	-11,89	7,04
CNAE 10.9. Comida para animales	1.181	1.234	4,49	11,39
CNAE 11.01,11.02,11.03,11.04,11.05,11.06. Fabricación de bebidas	1.134	1.066	-6,00	9,84
CNAE 11.07. Producción de aguas embotelladas y bebidas aromatizadas ó azucaradas	290	178	-38,62	1,64
TOTAL INDUSTRIA ALIMENTARIA	10.503	10.836	3,17	100,00
TOTAL INDUSTRIA	**89.486**	85.461		
IAA/Tot. Industria (%)	**11,74**	**12,68**		

Fuente: Instituto Aragonés de Estadística según microdatos de Encuesta Industrial de Empresas del INE.

INDICADOR ECONÓMICO: COMPRA DE MATERIAS PRIMAS (miles de €)

RAMAS AGROINDUSTRIALES	2011	2012	Variación (%) 12/11	% Total s/ I.Alim.
CNAE 10.1. Industria cárnica	540.777	760.558	40,64	32,64
CNAE 10.2. Industria del pescado	23.751	31.495	32,60	1,35
CNAE 10.3. Preparación y conservación de frutas y hortalizas	50.226	79.123	57,53	3,40
CNAE 10.4. Aceites y grasas	18.989	11.921	-37,22	0,51
CNAE 10.5. Productos lácteos	16.609	16.864	1,54	0,72
CNAE 10.6. Molinerías, almidones y productos amiláceos	308.091	297.732	-3,36	12,78
CNAE 10.7. Panadería y pastas alimenticias	88.948	92.588	4,09	3,97
CNAE 10.81,10.82,10.83. Azúcar, café, té e infusiones y productos de confitería	28.325	23.931	-15,51	1,03
CNAE 10.84,10.85,10.86,10.89. Otros productos alimenticios	62.142	121.123	94,91	5,20
CNAE 10.9. Comida para animales	741.644	774.246	4,40	33,22
CNAE 11.01,11.02,11.03,11.04,11.05,11.06. Fabricación de bebidas	118.411	101.926	-13,92	4,37
CNAE 11.07. Producción de aguas embotelladas y bebidas aromatizadas ó azucaradas	24.116	18.867	-21,76	0,81
TOTAL INDUSTRIA ALIMENTARIA	**2.022.029**	**2.330.374**	**15,25**	**100,00**
TOTAL INDUSTRIA	**8.766.977**	**8.933.058**	**1,89**	
IAA/Tot. Industria (%)	23,06	26,09	13,11	

Fuente: Instituto Aragonés de Estadística según microdatos de Encuesta industrial de empresas del INE.

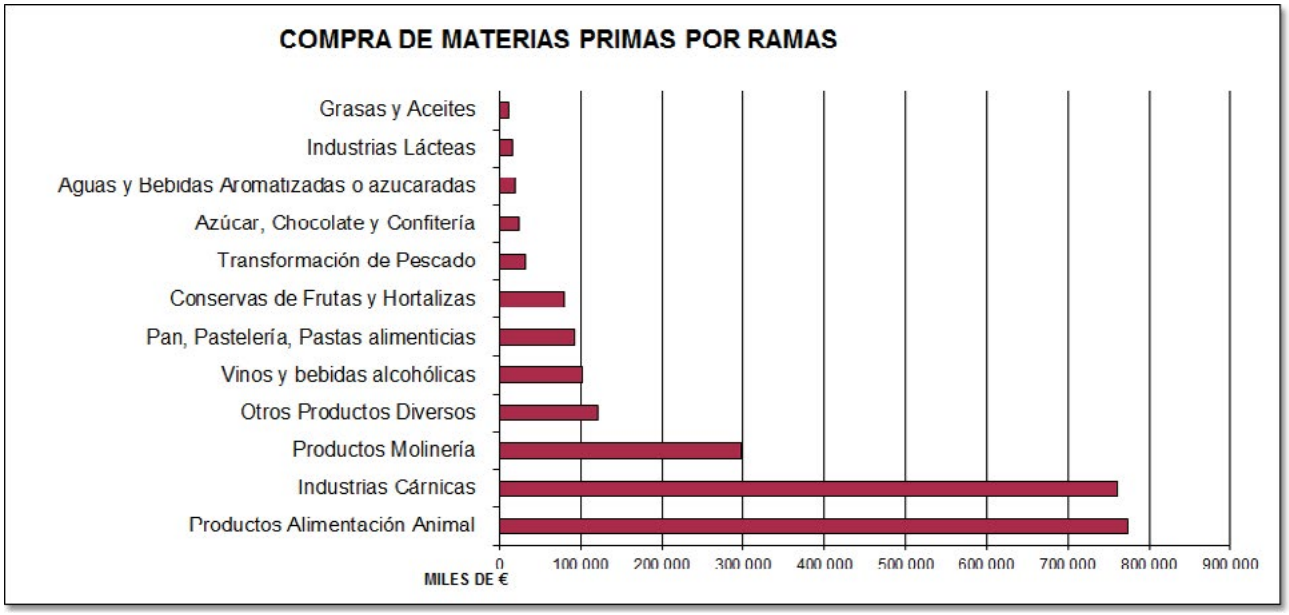

INDICADOR ECONÓMICO: INVERSIONES ACTIVOS MATERIALES (miles de €)

RAMAS AGROINDUSTRIALES	2011	2012	Variación (%) 12/11	% Total s/ I.Alim.
CNAE 10.1. Industria cárnica	7.430	20.353	173,93	13,27
CNAE 10.2. Industria del pescado	3.254	79	-97,57	0,05
CNAE 10.3. Preparación y conservación de frutas y hortalizas	23.439	6.356	-72,88	4,14
CNAE 10.4. Aceites y grasas	581	77	-86,74	0,05
CNAE 10.5. Productos lácteos	2.531	488	-80,72	0,32
CNAE 10.6. Molinerías, almidones y productos amiláceos	8.288	26.915	224,76	17,55
CNAE 10.7. Panadería y pastas alimenticias	27.202	17.521	-35,59	11,42
CNAE 10.81,10.82,10.83. Azúcar, café, té e infusiones y productos de confitería	2.608	1.606	-38,43	1,05
CNAE 10.84,10.85,10.86,10.89. Otros productos alimenticios	12.119	6.696	-44,75	4,36
CNAE 10.9. Comida para animales	40.226	54.222	34,79	35,35
CNAE 11.01,11.02,11.03,11.04,11.05,11.06. Fabricación de bebidas	12.432	16.255	30,75	10,60
CNAE 11.07. Producción de aguas embotelladas y bebidas aromatizadas ó azucaradas	9.284	2.837	-69,44	1,85
TOTAL INDUSTRIA ALIMENTARIA	**149.394**	**153.405**	**2,68**	**100,00**
TOTAL INDUSTRIA	**904.464**	**842.272**	**-6,88**	
IAA/Tot. Industria (%)	16,52	18,21	10,27	

Fuente: Instituto Aragonés de Estadística según microdatos de Encuesta industrial de empresas del INE.

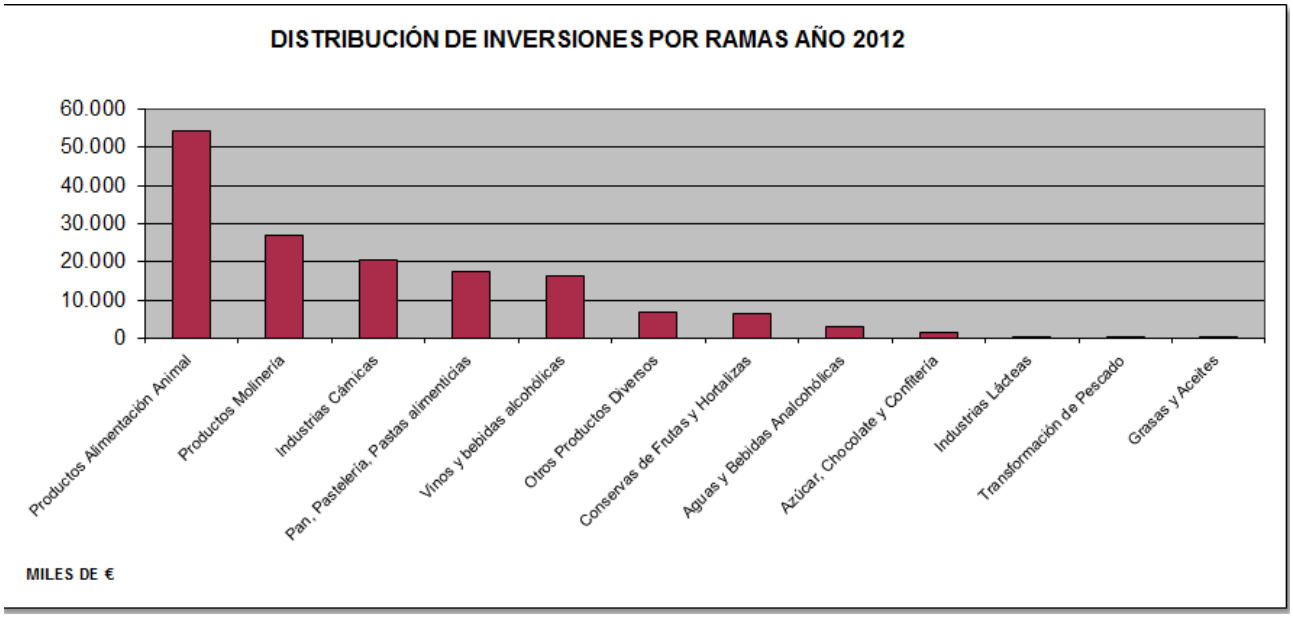

Destino de ventas de la Agroindustria Aragonesa CNAE-2009 (11,12)

(Unidades: millones de €)

Destino de ventas	RAMAS AGROINDUSTRIALES	2011	2012	Variación (%) 12/11
Ventas al resto de España	3. Industria cárnica (cnae 101)	285.440	274.722	-0,04
	4. Industria del pescado (cnae 102)	24.139	15.930	-0,34
	5. Preparación y conservación de frutas y hortalizas (cnae 103)	67.931	73.579	0,08
	6. Aceites y grasas (cnae 104)	11.895	5.778	-0,51
	7. Productos lácteos (cnae 105)	21.017	24.043	0,14
	8. Molinerías, almidones y productos amiláceos (cnae 106)	214.889	193.825	-0,10
	9. Panadería y pastas alimenticias (cnae 107)	93.056	95.542	0,03
	10. Azúcar, café, te e infusiones y productos de confitería (cnae 1081, 1082, 1083)	5.695	7.829	0,37
	11. Otros productos alimenticios (cnae 1084, 1085, 1086, 1089)	79.510	73.270	-0,08
	12. Comida para animales (cnae 109)	350.810	381.104	0,09
	13. Fabricación de bebidas (cnae 1101, 1102, 1103, 1104, 1105, 1106)	98.640	103.999	0,05
	14. Producción de aguas embotelladas y bebidas aromatizadas ó azucaradas (cnae 1107)	41.352	35.415	-0,14
Total Suma de Ventas al resto de España		**1.294.375,37**	**1.285.036,00**	**-0,01**
Ventas a la misma Comunidad Autónoma	3. Industria cárnica (cnae 101)	232.182	514.877	1,22
	4. Industria del pescado (cnae 102)	9.559	13.883	0,45
	5. Preparación y conservación de frutas y hortalizas (cnae 103)	20.370	28.009	0,37
	6. Aceites y grasas (cnae 104)	15.230	13.513	-0,11
	7. Productos lácteos (cnae 105)	13.123	5.780	-0,56
	8. Molinerías, almidones y productos amiláceos (cnae 106)	182.201	185.461	0,02
	9. Panadería y pastas alimenticias (cnae 107)	75.647	81.330	0,08
	10. Azúcar, café, te e infusiones y productos de confitería (cnae 1081, 1082, 1083)	47.599	47.962	0,01
	11. Otros productos alimenticios (cnae 1084, 1085, 1086, 1089)	14.801	90.234	5,10
	12. Comida para animales (cnae 109)	608.077	658.716	0,08
	13. Fabricación de bebidas (cnae 1101, 1102, 1103, 1104, 1105, 1106)	98.004	101.852	0,04
	14. Producción de aguas embotelladas y bebidas aromatizadas ó azucaradas (cnae 1107)	16.656	9.614	-0,42
Total Suma de Ventas a la misma Comunidad Autónoma		**1.333.449,58**	**1.751.231,00**	**0,31**
Suma de Ventas a la Unión Europea	3. Industria cárnica (cnae 101)	197.691	210.273	0,06
	4. Industria del pescado (cnae 102)	13.449	12.210	-0,09
	5. Preparación y conservación de frutas y hortalizas (cnae 103)	26.962	39.487	0,46
	6. Aceites y grasas (cnae 104)	7.472	3.824	-0,49
	7. Productos lácteos (cnae 105)	1.197	994	-0,17
	8. Molinerías, almidones y productos amiláceos (cnae 106)	10.063	12.983	0,29
	9. Panadería y pastas alimenticias (cnae 107)	23.857	22.549	-0,05
	10. Azúcar, café, te e infusiones y productos de confitería (cnae 1081, 1082, 1083)	3.015	1.477	-0,51
	11. Otros productos alimenticios (cnae 1084, 1085, 1086, 1089)	8.489	54.135	5,38
	12. Comida para animales (cnae 109)	20.685	17.629	-0,15
	13. Fabricación de bebidas (cnae 1101, 1102, 1103, 1104, 1105, 1106)	80.845	77.212	-0,04
	14. Producción de aguas embotelladas y bebidas aromatizadas ó azucaradas (cnae 1107)	75	8	-0,89
Total Suma de Ventas a la Unión Europea		**393.798**	**452.781,00**	**0,15**
Suma de Ventas al Resto del Mundo	3. Industria cárnica (cnae 101)	21.553,49	21.240	-0,01
	4. Industria del pescado (cnae 102)	1.730,41	1.783	0,03
	5. Preparación y conservación de frutas y hortalizas (cnae 103)	4.036,63	5.653	0,40
	6. Aceites y grasas (cnae 104)	222,55	1.143	4,14
	7. Productos lácteos (cnae 105)	476,65	433	-0,09
	8. Molinerías, almidones y productos amiláceos (cnae 106)	942,98	33	-0,97
	9. Panadería y pastas alimenticias (cnae 107)	3.480,66	1.599	-0,54
	10. Azúcar, café, te e infusiones y productos de confitería (cnae 1081, 1082, 1083)	948,51	629	-0,34
	11. Otros productos alimenticios (cnae 1084, 1085, 1086, 1089)	47.753,10	42.016	-0,12
	12. Comida para animales (cnae 109)	18.690,51	28.371	0,52
	13. Fabricación de bebidas (cnae 1101, 1102, 1103, 1104, 1105, 1106)	58.943,53	30.912	-0,48
	14. Producción de aguas embotelladas y bebidas aromatizadas ó azucaradas (cnae 1107)	51,59	9	-0,83
Total Suma de Ventas al Resto del Mundo		**158.830,61**	**133.821**	**-0,16**

Fuente: Instituto Aragonés de Estadística según microdatos de Encuesta industrial de empresas del INE.

Ratios más significativos de la Industria Alimentaria por Subsectores en Aragón Año 2012

RAMAS AGROINDUSTRIALES	Venta Neta Producto/ Persona Ocupada (miles €)	Gastos Personal/ Venta Neta Producto (%)	Compra de Mat. Primas/ Venta Neta Producto (%)	Valor Añadido/ Persona Ocupada (miles €) (*)	Excedente de explotación (millones €) (**)	Margen Bruto (%) (***)
Industrias Cárnicas	356	8	78	36	23	2
Transformación de Pescado	294	9	72	39	2	4
Conservas de Frutas y Hortalizas	192	15	54	51	17	12
Grasas y Aceites	57	35	73	16	-1	-7
Industrias Lácteas	125	17	60	31	2	8
Productos Molinería	703	7	77	64	9	2
Pan, Pastelería, Pastas alimenticias	85	27	48	18	-11	-5
Azúcar, Chocolate y Confitería	82	33	46	34	4	8
Otros Productos Diversos	263	17	56	88	36	16
Productos Alimentación Animal	835	4	75	104	86	8
Vinos	213	14	48	52	21	10
Otras Bebidas Alcohólicas	0	0	0	0	0	0
Aguas y Bebidas Analcohólicas	253	11	42	58	5	12
TOTAL INDUSTRIA ALIMENTARIA	314	9	68	49	213	6
TOTAL INDUSTRIA	227	16	46	59	1985	10

Fuente: Datos elaborados por la S. G. de Fomento Industrial e Innovación, en base a la Encuesta Industrial Anual de Empresas 2012 del INE.

(*) Valor Añadido/Persona Ocupada = Productividad

(**) Excedente de explotación = Valor añadido - Gastos de Personal

(***) Margen Bruto de explotación = (Excedente de explotación/ Ventas netas producto)*100

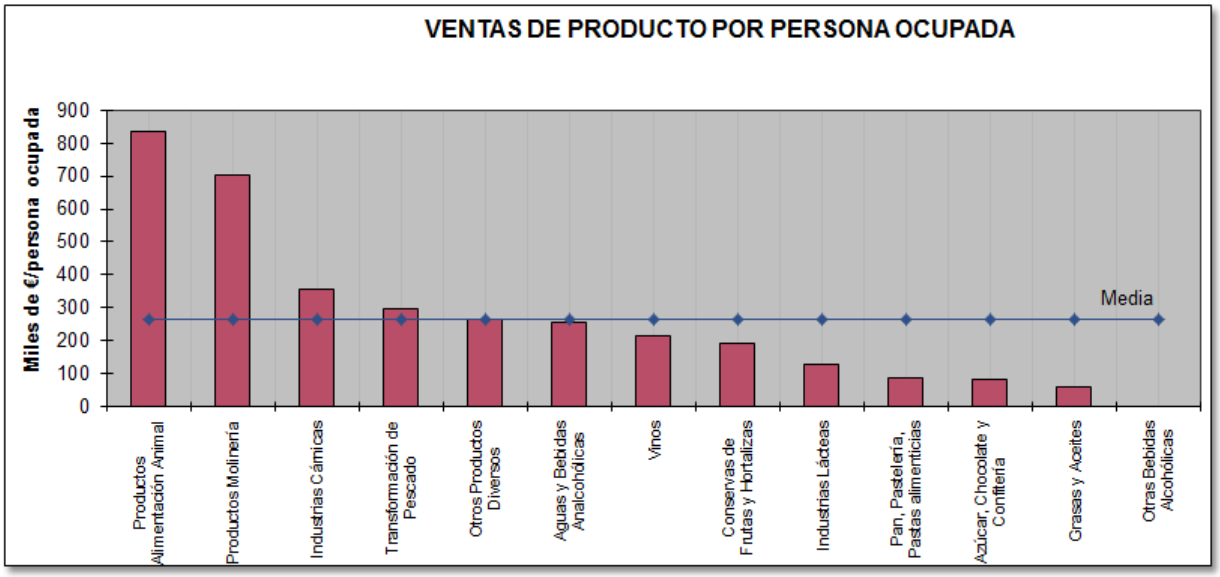
VENTAS DE PRODUCTO POR PERSONA OCUPADA
Miles de €/persona ocupada
900
800
700
600
500
400
300
200
100
0
Media
Productos Alimentación Animal
Productos Molinería
Industrias Cárnicas
Transformación de Pescado
Otros Productos Diversos
Aguas y Bebidas Analcohólicas
Vinos
Conservas de Frutas y Hortalizas
Industrias Lácteas
Pan, Pastelería, Pastas alimenticias
Azúcar, Chocolate y Confitería
Grasas y Aceites
Otras Bebidas Alcohólicas

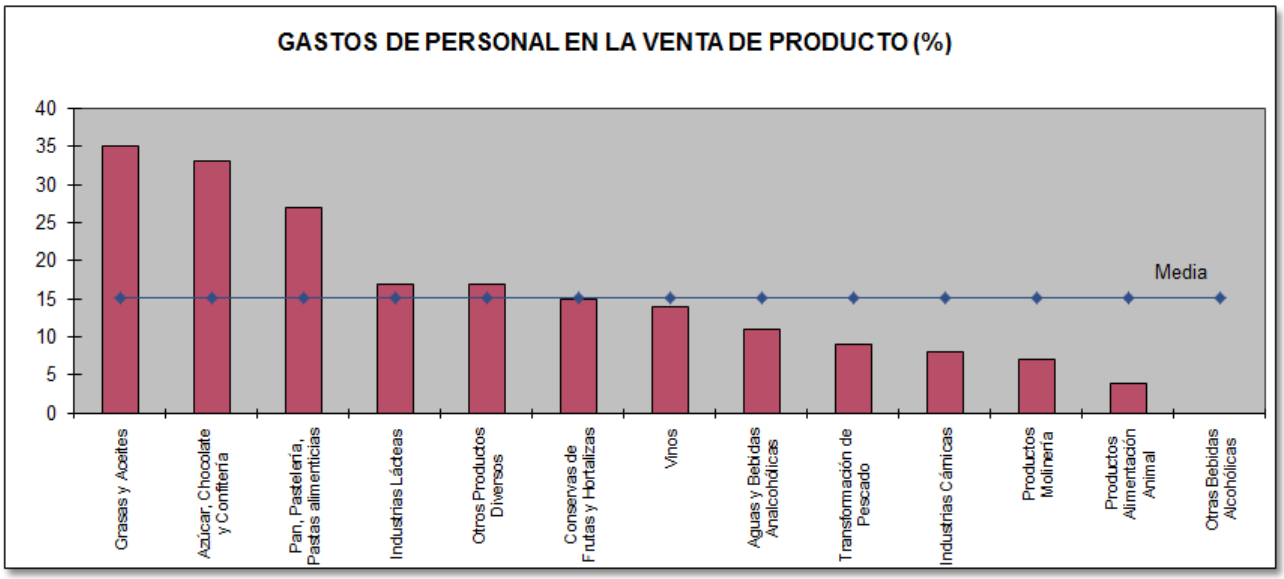
GASTOS DE PERSONAL EN LA VENTA DE PRODUCTO (%)
40
35
30
25
20
15
10
5
0
Media
Grasas y Aceites
Azúcar, Chocolate y Confitería
Pan, Pastelería, Pastas alimenticias
Industrias Lácteas
Otros Productos Diversos
Conservas de Frutas y Hortalizas
Vinos
Aguas y Bebidas Analcohólicas
Transformación de Pescado
Industrias Cárnicas
Productos Molinería
Productos Alimentación Animal
Otras Bebidas Alcohólicas

Empresas por actividad principal (grupos CNAE 2009) y estrato de asalariados. ESPAÑA
(a 1 de enero de 2014)

Unidades: número de empresas	Total Empresas	Nº. de asalariados											
		0	De 1 a 2	De 3 a 5	De 6 a 9	De 10 a 19	De 20 a 49	De 50 a 99	De 100 a 199	De 200 a 499	De 500 a 999	De 1000 a 4999	De 5000 o más
Total CNAE 2009 (10,11,12)	**28.394**	**7.434**	**7.828**	**4.709**	**2.847**	**2.530**	**2.057**	**521**	**224**	**187**	**36**	**21**	**0**
10 Industria de la alimentación	23.302	5.855	6.452	3.903	2.330	2.121	1.780	450	201	163	31	16	0
101 Procesado y conservación de carne y elaboración de productos cárnicos	3.955	861	848	602	493	506	447	108	46	32	8	4	0
102 Procesado y conservación de pescados, crustáceos y moluscos	667	149	105	52	66	92	135	35	16	15	1	1	0
103 Procesado y conservación de frutas y hortalizas	1.363	347	280	175	119	133	164	74	34	32	3	2	0
104 Fabricación de aceites y grasas vegetales y animales	1.597	247	431	404	234	164	83	15	10	7	2	0	0
105 Fabricación de productos lácteos	1.538	514	446	214	114	105	83	21	20	13	5	3	0
106 Fabricación de productos de molinería, almidones y productos amiláceos	494	125	121	71	55	56	49	8	4	4	1	0	0
107 Fabricación de productos de panadería y pastas alimenticias	10.247	2.841	3.428	1.841	875	663	451	86	31	22	7	2	0
108 Fabricación de otros productos alimenticios	2.621	627	633	417	258	284	258	69	34	34	3	4	0
109 Fabricación de productos para la alimentación animal	820	144	160	127	116	118	110	34	6	4	1	0	0
11 Fabricación de bebidas	5.041	1.557	1.369	801	512	407	274	68	23	21	5	4	0
110 Fabricación de bebidas	5.041	1.557	1.369	801	512	407	274	68	23	21	5	4	0
12 Industria del tabaco	51	22	7	5	5	2	3	3	0	3	0	1	0
120 Industria del tabaco	51	22	7	5	5	2	3	3	0	3	0	1	0

Fuente: Directorio Central de Empresas (DIRCE). Resultados Estadísticos a 1 de enero de 2014. INE.

Empresas por actividad principal (grupos CNAE 2009) y estrato de asalariados. ESPAÑA
(a 1 de enero de 2013)

Unidades: número de empresas	Total Empresas	Nº. de asalariados											
		0	De 1 a 2	De 3 a 5	De 6 a 9	De 10 a 19	De 20 a 49	De 50 a 99	De 100 a 199	De 200 a 499	De 500 a 999	De 1000 a 4999	De 5000 o más
Total CNAE 2009 (10,11,12)	**28.815**	**7.518**	**8.006**	**4.714**	**2.880**	**2.564**	**2.070**	**562**	**251**	**192**	**38**	**20**	**0**
10 Industria de la alimentación	23.784	5.959	6.609	3.939	2.434	2.161	1.751	493	225	165	33	15	0
101 Procesado y conservación de carne y elaboración de productos cárnicos	4.057	877	856	629	500	515	455	133	50	31	7	4	0
102 Procesado y conservación de pescados, crustáceos y moluscos	673	134	105	63	82	84	129	40	19	15	1	1	0
103 Procesado y conservación de frutas y hortalizas	1.340	326	286	160	123	143	154	75	33	34	4	2	0
104 Fabricación de aceites y grasas vegetales y animales	1.605	246	498	393	212	145	77	14	13	5	2	0	0
105 Fabricación de productos lácteos	1.556	501	452	212	130	106	90	23	20	12	7	3	0
106 Fabricación de productos de molinería, almidones y productos amiláceos	524	147	123	71	57	57	50	10	4	4	1	0	0
107 Fabricación de productos de panadería y pastas alimenticias	10.549	2.933	3.488	1.888	948	680	451	89	39	25	6	2	0
108 Fabricación de otros productos alimenticios	2.647	652	648	386	267	302	234	77	39	35	4	3	0
109 Fabricación de productos para la alimentación animal	833	143	153	137	115	129	111	32	8	4	1	0	0
11 Fabricación de bebidas	4.978	1.535	1.390	770	444	399	316	66	26	23	5	4	0
110 Fabricación de bebidas	4.978	1.535	1.390	770	444	399	316	66	26	23	5	4	0
12 Industria del tabaco	53	24	7	5	2	4	3	3	0	4	0	1	0
120 Industria del tabaco	53	24	7	5	2	4	3	3	0	4	0	1	0

Fuente: Directorio Central de Empresas (DIRCE). Resultados Estadísticos a 1 de enero de 2013. INE.

Empresas según actividad principal (CNAE-2009). España Serie 2008-2014							
Unidades:Número de empresas	2008	2009	2010	2011	2012	2013	2014
Total CNAE 2009 (10,11,12)	**31.335**	**30.956**	**30.311**	**29.382**	**29.243**	**28.815**	**28.394**
10 Industria de la alimentación	26.027	25.689	25.164	24.358	24.171	23.784	**23.302**
101 Procesado y conservación de carne y elaboración de productos cárnicos	4.416	4.399	4.383	4.198	4.131	4.057	**3.955**
102 Procesado y conservación de pescados, crustáceos y moluscos	741	741	733	705	695	673	**667**
103 Procesado y conservación de frutas y hortalizas	1.338	1.326	1.417	1.329	1.350	1.340	**1.363**
104 Fabricación de aceites y grasas vegetales y animales	1.607	1.587	1.602	1.598	1.604	1.605	**1.597**
105 Fabricación de productos lácteos	1.629	1.601	1.587	1.574	1.563	1.556	**1.538**
106 Fabricación de productos de molinería, almidones y productos amiláceos	678	636	616	590	572	524	**494**
107 Fabricación de productos de panadería y pastas alimenticias	11.867	11.679	11.158	10.842	10.700	10.549	**10.247**
108 Fabricación de otros productos alimenticios	2.827	2.805	2.751	2.668	2.697	2.647	**2.621**
109 Fabricación de productos para la alimentación animal	924	915	917	854	859	833	**820**
11 Fabricación de bebidas	5.255	5.216	5.097	4.976	5.025	4.978	**5.041**
110 Fabricación de bebidas	5.255	5.216	5.097	4.976	5.025	4.978	**5.041**
12 Industria del tabaco	53	51	50	48	47	53	**51**
120 Industria del tabaco	53	51	50	48	47	53	**51**

Fuente: Directorio Central de Empresas (DIRCE). Resultados Estadísticos a 1 de enero de 2014. INE.

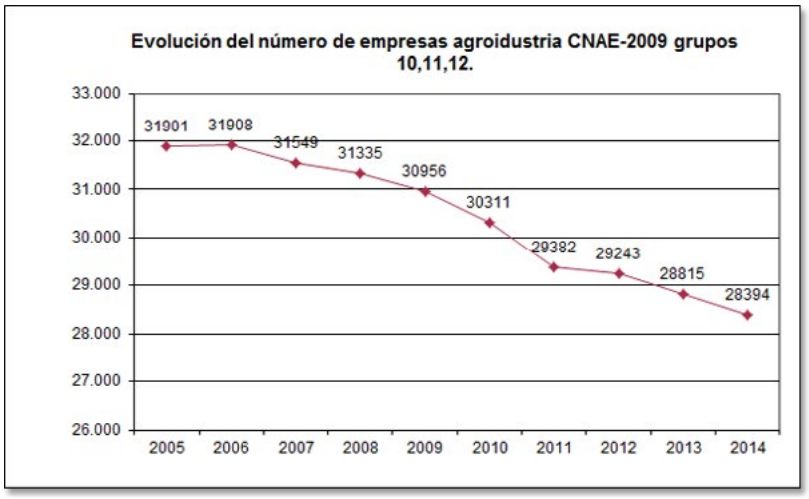

Número de empresas según estrato de asalariados y actividad principal (CNAE-2009)
España
(a 1 de enero de 2014)

Unidades: Número de empresas	Total Empresas	Nº. de asalariados											
		0	De 1 a 2	De 3 a 5	De 6 a 9	De 10 a 19	De 20 a 49	De 50 a 99	De 100 a 199	De 200 a 499	De 500 a 999	De 1000 a 4999	De 5000 o más
10 Industria de la alimentación	23.302	5.855	6.452	3.903	2.330	2.121	1.780	450	201	163	31	16	0
101 Procesado y conservación de carne y elaboración de productos cárnicos	3.955	861	848	602	493	506	447	108	46	32	8	4	0
102 Procesado y conservación de pescados, crustáceos y moluscos	667	149	105	52	66	92	135	35	16	15	1	1	0
103 Procesado y conservación de frutas y hortalizas	1.363	347	280	175	119	133	164	74	34	32	3	2	0
104 Fabricación de aceites y grasas vegetales y animales	1.597	247	431	404	234	164	83	15	10	7	2	0	0
105 Fabricación de productos lácteos	1.538	514	446	214	114	105	83	21	20	13	5	3	0
106 Fabricación de productos de molinería, almidones y productos amiláceos	494	125	121	71	55	56	49	8	4	4	1	0	0
107 Fabricación de productos de panadería y pastas alimenticias	10.247	2.841	3.428	1.841	875	663	451	86	31	22	7	2	0
108 Fabricación de otros productos alimenticios	2.621	627	633	417	258	284	258	69	34	34	3	4	0
109 Fabricación de productos para la alimentación animal	820	144	160	127	116	118	110	34	6	4	1	0	0
11 Fabricación de bebidas	5.041	1.557	1.369	801	512	407	274	68	23	21	5	4	0
110 Fabricación de bebidas	5.041	1.557	1.369	801	512	407	274	68	23	21	5	4	0
12 Industria del tabaco	51	22	7	5	5	2	3	3	0	3	0	1	0
Total grupos CNAE2009 (10,11,12)	28.394	7.434	7.828	4.709	2.847	2.530	2.057	521	224	187	36	21	0

Locales según estrato de asalariados y actividad principal (CNAE-2009)
España
(a 1 de enero de 2014)

Unidades:Número de locales	Total Locales	Nº. de asalariados									
		0	De 1 a 2	De 3 a 5	De 6 a 9	De 10 a 19	De 20 a 49	De 50 a 99	De 100 a 199	De 200 a 499	De 500 a 999
10 Industria de la alimentación	27.520	7.741	7.449	4.564	2.663	2.372	1.826	458	247	159	41
101 Procesado y conservación de carne y elaboración de productos cárnicos	4.732	1.196	1.040	724	549	545	467	113	54	34	10
102 Procesado y conservación de pescados, crustáceos y moluscos	860	218	146	82	85	117	145	37	17	11	2
103 Procesado y conservación de frutas y hortalizas	1.669	478	343	210	138	155	184	81	42	31	7
104 Fabricación de aceites y grasas vegetales y animales	1.856	387	483	447	246	165	98	18	7	5	0
105 Fabricación de productos lácteos	1.772	639	482	237	131	109	96	24	32	17	5
106 Fabricación de productos de molinería, almidones y productos amiláceos	601	169	156	83	58	58	55	11	8	3	0
107 Fabricación de productos de panadería y pastas alimenticias	11.805	3.566	3.816	2.148	1.031	730	376	73	35	24	6
108 Fabricación de otros productos alimenticios	3.168	874	765	481	289	327	273	71	46	32	10
109 Fabricación de productos para la alimentación animal	1.057	214	218	152	136	166	132	30	6	2	1
11 Fabricación de bebidas	6.012	2.101	1.573	920	576	437	275	73	31	21	5
110 Fabricación de bebidas	6.012	2.101	1.573	920	576	437	275	73	31	21	5
12 Industria del tabaco	68	27	9	6	6	4	5	5	4	1	1
Total grupos CNAE2009 (10,11,12)	33.600	9.869	9.031	5.490	3.245	2.813	2.106	536	282	181	47

Fuente: Directorio Central de Empresas (DIRCE). Resultados Estadísticos a 1 de enero de 2014. INE.

Número de empresas según el nº. de asalariados y actividad principal
Aragón
(a 1 de enero de 2014)

Actividad Principal	Total empresas	Nº. de asalariados								
		0	De 1 a 2	De 3 a 5	De 6 a 9	De 10 a 19	De 20 a 49	De 50 a 99	De 100 a 199	De 200 a 499
10 Industria de la alimentación	840	224	219	136	78	87	68	22	4	2
101 Procesado y conservación de carne y elaboración de productos cárnicos	142	25	23	24	17	28	18	6	0	1
102 Procesado y conservación de pescados, crustáceos y moluscos	13	3	1	2	1	5	1	0	0	0
103 Procesado y conservación de frutas y hortalizas	52	18	9	4	1	5	11	3	1	0
104 Fabricación de aceites y grasas vegetales y animales	66	11	24	24	6	0	1	0	0	0
105 Fabricación de productos lácteos	46	15	15	8	1	6	0	1	0	0
106 Fabricación de productos de molinería, almidones y productos amiláceos	25	4	4	3	3	5	3	2	1	0
107 Fabricación de productos de panadería y pastas alimenticias	348	117	122	52	26	15	11	5	0	0
108 Fabricación de otros productos alimenticios	76	23	13	11	9	8	7	3	1	1
109 Fabricación de productos para la alimentación animal	72	8	8	8	14	15	16	2	1	0
11 Fabricación de bebidas	157	39	49	23	16	12	13	5	0	0
110 Fabricación de bebidas	157	39	49	23	16	12	13	5	0	0
12 Industria del tabaco	0	0	0	0	0	0	0	0	0	0
Total grupos CNAE2009 (10,11,12)	997	263	268	159	94	99	81	27	4	2

Locales según estrato de asalariados y actividad principal (CNAE-2009)
Aragón
(a 1 de enero de 2014)

Actividad Principal	Total Locales	Nº. de asalariados									
		0	De 1 a 2	De 3 a 5	De 6 a 9	De 10 a 19	De 20 a 49	De 50 a 99	De 100 a 199	De 200 a 499	De 500 a 999
10 Industria de la alimentación	998	288	258	160	90	100	69	24	5	4	0
101 Procesado y conservación de carne y elaboración de productos cárnicos	182	41	30	32	23	31	17	6	1	1	0
102 Procesado y conservación de pescados, crustáceos y moluscos	24	7	4	2	3	4	1	2	0	1	0
103 Procesado y conservación de frutas y hortalizas	62	21	11	6	1	7	12	3	1	0	0
104 Fabricación de aceites y grasas vegetales y animales	79	18	27	26	7	1	0	0	0	0	0
105 Fabricación de productos lácteos	48	17	15	8	2	5	0	1	0	0	0
106 Fabricación de productos de molinería, almidones y productos amiláceos	29	7	4	4	3	5	4	1	1	0	0
107 Fabricación de productos de panadería y pastas alimenticias	396	141	138	57	28	16	13	3	0	0	0
108 Fabricación de otros productos alimenticios	89	27	17	13	8	9	7	4	2	2	0
109 Fabricación de productos para la alimentación animal	89	9	12	12	15	22	15	4	0	0	0
11 Fabricación de bebidas	190	59	52	31	17	13	13	5	0	0	0
110 Fabricación de bebidas	190	59	52	31	17	13	13	5	0	0	0
12 Industria del tabaco	0	0	0	0	0	0	0	0	0	0	0
Total grupos CNAE2009 (10,11,12).	1.188	347	310	191	107	113	82	29	5	4	0

Fuente: Directorio Central de Empresas (DIRCE). Resultados Estadísticos a 1 de enero de 2014. INE.

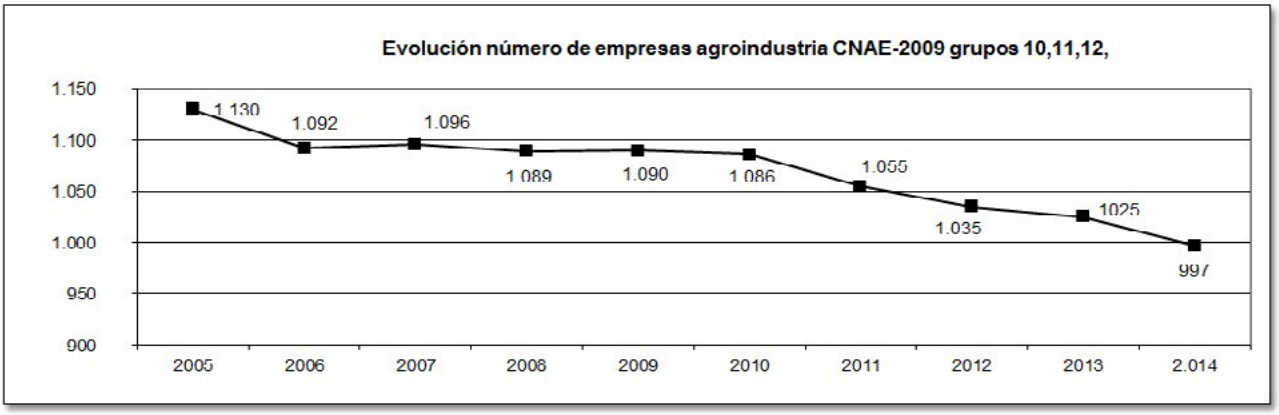

Locales según estrato de asalariados y actividad principal (CNAE-2009)
Huesca
(a 1 de enero de 2014)

Actividad principal	Total	Sin asalariados	De 1 a 2 asalariados	De 3 a 5 asalariados	De 6 a 9 asalariados	De 10 a 19 asalariados	De 20 a 49 asalariados	De 50 a 99 asalariados	De 100 o más asalariados
10 Industria de la alimentación	232	59	60	43	26	23	14	4	3
11 Fabricación de bebidas	45	15	16	2	4	3	3	2	0
12 Industria del tabaco	0	0	0	0	0	0	0	0	0
Total grupos CNAE2009 (10,11,12)	277	74	76	45	30	26	17	6	3

Unidad: número de locales
Fuente: Directorio Central de Empresas (DIRCE). Resultados Estadísticos a 1 de enero de 2014. INE.

Locales según estrato de asalariados y actividad principal (CNAE-2009)
Teruel
(a 1 de enero de 2014)

Actividad principal	Total	Sin asalariados	De 1 a 2 asalariados	De 3 a 5 asalariados	De 6 a 9 asalariados	De 10 a 19 asalariados	De 20 a 49 asalariados	De 50 a 99 asalariados	De 100 o más asalariados
10 Industria de la alimentación	276	85	84	49	18	22	13	5	0
11 Fabricación de bebidas	23	7	8	7	1	0	0	0	0
12 Industria del tabaco	0	0	0	0	0	0	0	0	0
Total grupos CNAE2009 (10,11,12).	299	92	92	56	19	22	13	5	0

Unidad: número de locales
Fuente: Directorio Central de Empresas (DIRCE). Resultados Estadísticos a 1 de enero de 2014. INE.

Locales según estrato de asalariados y actividad principal (CNAE-2009)
Zaragoza
(a 1 de enero de 2014)

Actividad principal	Total	Sin asalariados	De 1 a 2 asalariados	De 3 a 5 asalariados	De 6 a 9 asalariados	De 10 a 19 asalariados	De 20 a 49 asalariados	De 50 a 99 asalariados	De 100 o más asalariados
10 Industria de la alimentación	490	144	114	68	46	55	42	15	6
11 Fabricación de bebidas	122	37	28	22	12	10	10	3	0
12 Industria del tabaco	0	0	0	0	0	0	0	0	0
Total grupos CNAE2009 (10,11,12).	612	181	142	90	58	65	52	18	6

Unidad: número de locales
Fuente: Directorio Central de Empresas (DIRCE). Resultados Estadísticos a 1 de enero de 2014. INE.

Aragón: locales por provincia, serie 2010-2014 divisiones (CNAE 2009)

ACTIVIDAD PRINCIPAL		2014	2013	2012	2011	2010
HUESCA	10 Industria de la alimentación	232	232	227	230	247
	11 Fabricación de bebidas	45	40	38	38	36
	12 Industria del tabaco	0	0	0	0	0
	Total grupos CNAE2009 (10,11,12).	277	272	265	268	283
TERUEL	10 Industria de la alimentación	276	277	277	280	284
	11 Fabricación de bebidas	23	25	23	26	26
	12 Industria del tabaco	0	0	0	0	0
	Total grupos CNAE2009 (10,11,12).	299	302	300	306	310
ZARAGOZA	10 Industria de la alimentación	490	502	512	536	545
	11 Fabricación de bebidas	122	129	130	126	128
	12 Industria del tabaco	0	0	0	0	0
Total grupos CNAE2009 (10,11,12).		612	631	642	662	673

Unidad: número de locales
Fuente: Directorio Central de Empresas (DIRCE). INE.

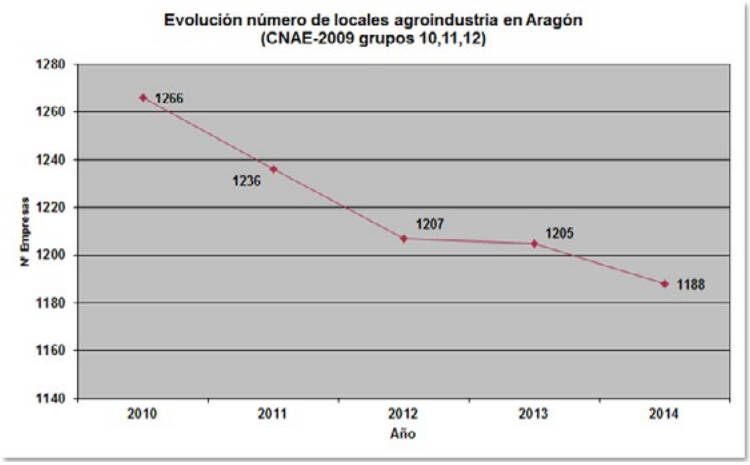

APOYO A LA INDUSTRIA AGROALIMENTARIA ARAGONESA AÑOS 2012-2013

	SECTOR	2012						2013					
		Nº proyectos	Inversión aprobada (€)	SUBVENCIONES				Nº proyectos	Inversión aprobada (€)	SUBVENCIONES			
				FEADER	MARM	DGA	Total (€)			FEADER	MARM	DGA	Total (€)
ARAGÓN	Cárnico	6	4.815.787	183.182	247.635	247.635	**678.452**	20	13.496.646	1.116.238	166.351	949.888	**2.232.477**
	Vinos y Alcoholes	7	1.484.586	94.823	128.187	128.187	**351.196**	20	10.262.939	987.857	159.162	828.694	**1.975.714**
	Piensos	4	822.741	50.630	68.444	68.444	**187.518**	31	30.259.659	2.096.345	570.872	1.525.472	**4.192.689**
	Cereales	4	2.624.802	161.584	218.438	218.438	**598.459**	41	85.971.483	4.054.453	724.886	3.329.567	**8.108.905**
	Frutas y Hortalizas	7	2.563.770	148.344	200.539	200.539	**549.421**	58	35.397.706	3.325.289	684.486	2.640.804	**6.650.579**
	Leche y Pdtos lácteos	2	361.235	22.996	31.087	31.087	**85.171**	1	1.965.376	176.884	88.442	88.442	**353.768**
	Oleaginosas	-	-	-	-	-	**-**	1	14.752	1.475	738	738	**2.950**
	Huevos y aves	-	-	-	-	-	**-**	5	11.969.914	959.431	210.955	748.476	**1.918.862**
	Semillas	1	188.849	12.492	16.888	16.888	**46.268**	4	1.990.504	177.367	2.450	174.918	**354.735**
	Productos varios	2	63.588	3.433	4.641	4.641	**12.716**	12	5.050.891	382.226	57.229	324.997	**764.453**
	Patatas	1	321.700	19.109	25.833	25.833	**70.774**	-	-	-	-	-	**-**
	Total	**34**	**13.247.058**	**696.593**	**941.691**	**941.691**	**2.579.975**	**193**	**196.379.870**	**13.277.565**	**2.665.571**	**10.611.996**	**26.555.132**
HUESCA	Cárnico	-	-	-	-	-	**-**	5	1.287.644	115.888	31.282	84.606	**231.776**
	Vinos y Alcoholes	2	237.073	14.397	19.463	108.723	**53.324**	3	425.143	38.263	19.131	19.131	**76.526**
	Piensos	3	697.015	43.162	58.349	10.096	**159.859**	12	5.221.011	491.576	114.389	377.187	**983.152**
	Cereales	2	1.784.675	106.010	143.309	75.128	**392.628**	19	12.092.799	990.745	272.088	718.657	**1.981.489**
	Frutas y Hortalizas	-	-	-	-	-	**-**	28	13.725.236	1.280.571	313.145	967.426	**2.561.143**
	Leche y Pdtos lácteos	1	227.996	15.082	20.389	10.699	**55.859**	-	-	-	-	-	**-**
	Oleaginosas	-	-	-	-	-	**-**	-	-	-	-	-	**-**
	Huevos y aves	-	-	-	-	-	**-**	-	-	-	-	-	**-**
	Semillas	-	-	-	-	-	**-**	2	1.678.384	151.055	0	151.055	**302.109**
	Productos varios	1	32.969	1.780	2.406	2.235	**6.593**	2	727.331	70.945	0	70.945	**141.890**
	Patatas	-	-	-	-	-	**-**	-	-	-	-	-	**-**
	Total	**9**	**2.979.728**	**180.431**	**243.916**	**586.636**	**668.263**	**71**	**35.157.548**	**3.139.043**	**750.035**	**2.389.007**	**6.278.085**
TERUEL	Cárnico	4	1.521.139	80.897	109.361	109.361	**299.618**	4	925.012	66.277	5.056	61.221	**132.554**
	Vinos y Alcoholes	-	-	-	-	-	**-**	-	-	-	-	-	**-**
	Piensos	-	-	-	-	-	**-**	2	946.745	94.674	10.139	84.536	**189.349**
	Cereales	-	-	-	-	-	**-**	2	502.922	45.263	15.196	30.067	**90.526**
	Frutas y Hortalizas	1	22.143	1.315	1.778	1.778	**4.871**	-	-	-	-	-	**-**
	Leche y Pdtos lácteos	-	-	-	-	-	**-**	-	-	-	-	-	**-**
	Oleaginosas	-	-	-	-	-	**-**	-	-	-	-	-	**-**
	Huevos y aves	-	-	-	-	-	**-**	-	-	-	-	-	**-**
	Semillas	-	-	-	-	-	**-**	-	-	-	-	-	**-**
	Productos varios	-	-	-	-	-	**-**	-	-	-	-	-	**-**
	Patatas	-	-	-	-	-	**-**	-	-	-	-	-	**-**
	Total	**5**	**1.543.282**	**82.212**	**111.138**	**111.138**	**304.489**	**8**	**2.374.679**	**206.214**	**30.391**	**175.824**	**412.429**
ZARAGOZA	Cárnico	2	3.294.648	102.285	138.274	138.274	**378.834**	11	11.283.990	934.073	130.013	804.060	**1.868.147**
	Vinos y Alcoholes	5	1.247.513	80.425	108.723	108.723	**297.872**	17	9.837.796	949.594	140.031	809.563	**1.899.188**
	Piensos	1	125.726	7.468	10.096	10.096	**27.659**	17	24.091.903	1.510.094	446.345	1.063.749	**3.020.189**
	Cereales	2	840.127	55.574	75.128	75.128	**205.831**	20	73.375.762	3.018.445	437.603	2.580.842	**6.036.890**
	Frutas y Hortalizas	6	2.541.627	147.029	198.761	198.761	**544.550**	30	21.672.470	2.044.718	371.341	1.673.377	**4.089.436**
	Leche y Pdtos lácteos	1	133.239	7.914	10.699	10.699	**29.312**	1	1.965.376	176.884	88.442	88.442	**353.768**
	Oleaginosas	-	-	-	-	-	**-**	1	14.752	1.475	738	738	**2.950**
	Huevos y aves	-	-	-	-	-	**-**	5	11.969.914	959.431	210.955	748.476	**1.918.862**
	Semillas	1	188.849	12.492	16.888	16.888	**46.268**	2	312.120	26.313	2.450	23.863	**52.626**
	Productos varios	1	30.619	1.653	2.235	2.235	**6.123**	10	4.323.560	311.281	57.229	254.053	**622.563**
	Patatas	1	321.700	19.109	25.833	25.833	**70.774**	-	-	-	-	-	**-**
	Total	**20**	**8.724.048**	**433.950**	**586.636**	**586.636**	**1.607.223**	**114**	**158.847.643**	**9.932.308**	**1.885.147**	**8.047.163**	**19.864.619**

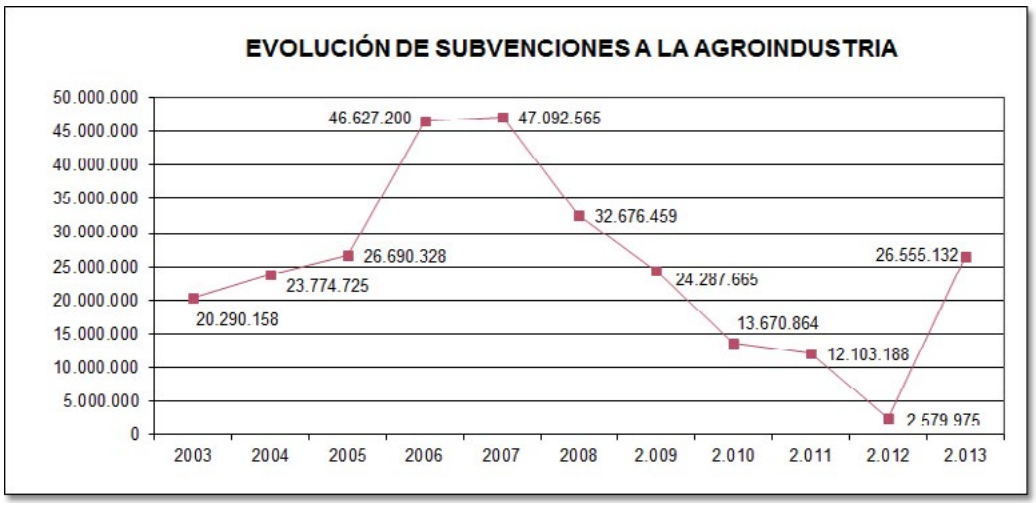

CONSUMO DE LOS PRINCIPALES PRODUCTOS EN HOGARES. AÑO 2012

Producto		ARAGÓN					ESPAÑA				
		Volumen (miles de kg)	Valor (miles de €)	Precio medio kg	Consumo per capita	Gasto per capita	Volumen (miles de kg)	Valor (miles de €)	Precio medio kg	Consumo per capita	Gasto per capita
Huevos	Huevos kg	11.283,42	24.199,22	2,14	8,51	18,28	380.675,02	857.132,33	2,25	8,26	18,62
	Huevos (unidades)	184.879,55	24.199,22	0,13	139,6	18,28	6.085.998,83	857.132,33	0,14	132,11	18,62
	Huevos gallina	174.715,29	23.484,62	0,13	131,91	17,74	5.922.500,70	842.780,07	0,14	128,54	18,29
	Otras aves (unidades)	10.164,26	714,61	0,07	7,68	0,54	163.498,13	14.352,26	0,09	3,55	0,31
Carne	Carne vacuno	7.616,86	70.674,79	9,28	5,75	53,36	293.883,69	2.657.131,32	9,04	6,38	57,67
	Carne pollo	22.671,38	93.981,39	4,15	17,11	70,96	679.771,73	2.698.950,32	3,97	14,77	58,57
	Carne conejo	3.143,30	16.702,51	5,31	2,39	12,6	59.829,34	319.692,03	5,34	1,29	6,94
	Carne ovino/ caprino	6.192,57	61.369,39	9,91	4,69	46,33	87.078,39	875.050,17	10,05	1,88	19,01
	Carne cerdo	16.941,17	98.316,19	5,8	12,79	74,23	491.808,29	2.796.423,00	5,69	10,68	60,69
	Carne transformada	17.712,20	140.707,88	7,94	13,37	106,24	573.288,90	4.701.500,85	8,2	12,44	102,05
	Otras carnes	7.513,11	40.232,65	-36,01	5,66	30,38	249.262,05	1.280.992,23	-35,99	5,4	27,83
	Total carne	**81.790,59**	**521.984,80**	**6,38**	**61,76**	**394,1**	**2.434.922,39**	**15.329.739,92**	**6,3**	**52,84**	**332,76**
Legumbres		4.978,86	7.280,44	1,46	3,76	5,49	146.971,80	233.173,12	1,59	3,2	5,08
Arroz		4.657,31	6.902,45	1,48	3,52	5,23	184.574,05	260.968,38	1,41	4	5,66
Pasta		4.744,35	8.496,88	1,79	3,58	6,41	177.289,10	308.229,96	1,74	3,85	6,69
Azúcar		5.364,43	5.498,99	1,03	4,06	4,14	189.336,31	196.593,10	1,04	4,12	4,27
Miel		505,02	2.494,42	4,94	0,38	1,88	18.341,56	97.286,89	5,3	0,41	2,11
Aceite	Aceite de oliva	13.277,13	32.491,37	2,45	10,03	24,54	426.114,01	1.051.177,01	2,47	9,26	22,82
	Aceite de girasol	5.374,24	6.968,99	1,3	4,06	5,25	153.803,57	198.338,58	1,29	3,34	4,31
	Otros aceites	431,46	679,57	4,83	0,31	0,50	16.251,50	25.272,28	5,79	0,34	0,55
	Margarina	698,85	2.430,31	3,48	0,54	1,82	34.411,60	124.248,84	3,61	0,74	2,7
	Total aceite	**19.082,80**	**40.139,92**	**2,1**	**14,42**	**30,3**	**596.169,07**	**1.274.787,90**	**2,14**	**12,96**	**27,66**
Pescado		37.792,45	268.531,55	7,11	28,55	202,75	1.215.005,13	8.856.755,59	7,29	26,37	192,3
Frutas frescas		145.912,36	186.005,62	1,27	110,18	140,46	4.780.961,03	6.214.263,94	1,3	103,78	134,9
Hortalizas frescas		107.429,88	171.647,07	1,6	81,13	129,59	2.870.562,29	4.549.810,99	1,58	62,32	98,77
Patatas		39.412,60	27.596,54	0,7	29,77	20,84	1.391.803,55	997.897,20	0,72	30,22	21,68
Frutas y hortalizas		17.884,81	36.027,05	2,01	13,5	27,19	604.142,31	1.260.906,03	2,09	13,1	27,39
Leche		103.767,08	70.635,85	0,68	78,33	53,33	3.404.056,55	2.356.676,52	0,69	73,88	51,16
Preparados lácteos		4.157,90	5.261,13	1,27	3,15	3,97	142.617,62	161.985,91	1,14	3,09	3,51
Derivados lácteos		40.491,39	146.368,13	3,61	30,57	110,52	1.619.498,42	5.722.091,77	3,53	35,13	124,2
Leches fermentadas		17.667,71	44.747,88	2,53	13,35	33,78	724.174,15	1.736.555,10	2,4	15,7	37,7
Yogurt		10.343,66	20.143,16	1,95	7,83	15,19	454.945,70	866.106,23	1,9	9,86	18,79
Mantequilla		249,62	1.557,09	6,24	0,19	1,19	13.871,95	79.762,93	5,75	0,3	1,73
Queso		9.138,39	65.718,57	7,19	6,9	49,62	365.793,90	2.595.607,21	7,1	7,95	56,35
Otros derivados lácteos		1.152,92	3.051,95	2,65	0,86	2,32	54.630,43	151.067,53	2,77	1,19	3,29
Vino		10.773,02	21.278,60	1,98	8,14	16,07	408.162,41	892.709,86	2,19	8,86	19,39
Cerveza		17.761,54	22.058,65	1,24	13,41	16,66	812.915,85	945.669,39	1,16	17,64	20,53
Sidra		282,61	501,93	1,78	0,23	0,39	14.062,10	26.390,93	1,88	0,29	0,57
Licores		855,09	8487,74	48,5	0,62	6,4	26943,48	294480,86	53,22	0,61	6,4
Cafés e infusiones		2.043,99	31.654,28	15,49	1,55	23,89	80.499,54	1.061.171,71	13,18	1,75	23,04
Pan		48.311,36	114.213,85	2,36	36,48	86,22	1.652.454,17	3.890.314,23	2,35	35,88	84,46
Bolleria/ pastelería/ galletas/ cereales		16.558,77	74.526,90	4,5	12,5	56,28	601.666,28	2.721.536,21	4,52	13,05	59,07
Chocolates/ cacaos/ sucedaneos		4.725,10	31.181,21	6,6	3,57	23,55	158.678,60	1.052.607,96	6,63	3,45	22,85
Platos preparados		15.425,27	62.458,52	4,05	11,63	47,16	556.580,12	2.252.541,29	4,05	12,07	48,9

Fuente: Panel de consumo alimentario,Ministerio de Agricultura, Alimentación y Medio Ambiente

CONSUMO DE LOS PRINCIPALES PRODUCTOS EN HOGARES. AÑO 2013

Producto		ARAGÓN					ESPAÑA				
		Volumen (miles de kg)	Valor (miles de €)	Precio medio kg	Consumo per capita	Gasto per capita	Volumen (miles de kg)	Valor (miles de €)	Precio medio kg	Consumo per capita	Gasto per capita
Huevos	Huevos kg	12.198,73	25.969,06	2,13	9,05	19,27	393.469,12	894.137,35	2,27	8,67	19,68
	Huevos (unidades)	199.214,66	25.969,06	0,13	147,75	19,27	6.272.587,05	894.137,35	0,14	138,13	19,68
	Huevos gallina	189.010,70	25.287,09	0,13	140,2	18,77	6.124.875,40	881.799,03	0,14	134,86	19,41
	Otras aves (unidades)	10.203,96	681,94	0,07	7,56	0,51	147.711,65	12.338,32	0,08	3,25	0,28
Carne	Carne vacuno	6.824,22	65.932,87	9,66	5,07	48,91	280.752,67	2.533.797,51	9,03	6,18	55,8
	Carne pollo	23.457,35	97.875,83	4,17	17,4	72,59	671.463,43	2.709.589,09	4,04	14,78	59,65
	Carne conejo	3.006,48	15.366,60	5,11	2,22	11,4	63.620,69	332.505,36	5,23	1,39	7,32
	Carne ovino/ caprino	6.425,05	60.248,59	9,38	4,79	44,69	85.723,08	832.356,09	9,71	1,89	18,34
	Carne cerdo	16.630,43	99.881,73	6,01	12,33	74,09	495.551,65	2.855.584,10	5,76	10,92	62,88
	Carne transformada	17.608,87	141.300,08	8,02	13,07	104,8	578.298,39	4.721.896,40	8,17	12,73	103,96
	Otras carnes	7.352,66	40.510,73	5,51	5,41	30,05	255.891,36	1.324.038,33	5,17422054	5,65	29,14
	Total carne	81.305,06	521.116,43	6,41	60,29	386,53	2.431.301,27	15.309.766,88	6,3	53,54	337,09
Legumbres		5.502,46	8.140,60	1,48	4,08	6,04	152.388,13	255.509,58	1,68	3,35	5,64
Arroz		5.091,52	7.242,42	1,42	3,79	5,37	187.396,92	261.149,06	1,39	4,11	5,75
Pasta		5.191,39	9.256,83	1,78	3,84	6,86	188.550,24	321.405,28	1,7	4,14	7,07
Azúcar		6.053,43	6.194,82	1,02	4,5	4,6	199.344,37	207.147,69	1,04	4,4	4,57
Miel		596,01	2.847,93	4,78	0,45	2,12	20.769,20	111.424,34	5,36	0,46	2,44
Aceite	Aceite de oliva	11.869,77	35.524,01	2,99	8,81	26,34	422.899,19	1.261.043,37	2,98	9,31	27,76
	Aceite de girasol	5.889,68	7.675,51	1,3	4,37	5,69	168.779,70	218.811,61	1,3	3,71	4,83
	Otros aceites	1.192,61	1.908,16	1,60	0,87	1,42	23.955,54	37.899,39	1,58	0,53	0,84
	Margarina	646,84	2.199,93	3,4	0,47	1,63	36.002,41	127.636,27	3,55	0,81	2,81
	Total aceite	**18.952,06**	**45.107,68**	**2,38**	**14,05**	**33,45**	**615.634,43**	**1.517.754,37**	**2,47**	**13,55**	**33,43**
Pescado		37.560,92	273.476,31	7,28	27,86	202,84	1.218.949,91	9.083.618,66	7,45	26,84	200,02
Frutas frescas		145.679,74	191.390,56	1,31	108,05	141,94	4.676.575,47	6.438.975,49	1,38	102,97	141,76
Hortalizas frescas		111.114,98	177.501,53	1,6	82,43	131,66	2.923.528,25	4.627.049,06	1,58	64,39	101,89
Patatas		40.981,02	36.144,36	0,88	30,4	26,82	1.423.931,68	1.217.922,94	0,86	31,35	26,82
Frutas y hortalizas		17.533,18	36.507,22	2,08	13	27,09	606.875,74	1.270.769,88	2,09	13,35	27,98
Leche		106.768,01	73.989,63	0,69	79,2	54,87	3.441.340,78	2.407.621,13	0,7	75,78	53,03
Preparados lácteos		4.702,06	5.856,27	1,25	3,49	4,35	171.229,28	185.048,74	1,08	3,77	4,07
Derivados lácteos		41.059,83	146.350,74	3,56	30,44	108,55	1.625.231,33	5.718.874,95	3,52	35,79	125,91
Leches fermentadas		17.610,51	41.392,12	2,35	13,07	30,69	715.651,44	1.652.018,10	2,31	15,75	36,39
Yogurt		11.056,01	20.257,50	1,83	8,21	15,04	455.353,37	827.227,83	1,82	10,01	18,23
Mantequilla		265,08	1.610,06	6,07	0,19	1,21	14.643,30	85.513,29	5,84	0,33	1,9
Queso		9.103,45	66.995,20	7,36	6,75	49,69	373.322,77	2.667.467,65	7,15	8,21	58,72
Otros derivados lácteos		1.261,28	3.375,32	2,68	0,93	2,49	52.416,29	147.855,48	2,82	1,17	3,24
Vino		9.743,78	22.039,26	2,26	7,22	16,36	394.727,26	925.610,92	2,34	8,67	20,37
Cerveza		18.937,93	23.540,11	1,24	14,06	17,49	817.902,72	935.803,30	1,14	18,01	20,6
Sidra		318,12	644,83	2,03	0,23	0,49	14.181,56	27.101,93	1,91	0,29	0,6
Licores		835,85	8.357,11	10,00	0,6	6,15	26.268,04	286.096,86	10,89	0,63	6,29
Cafés e infusiones		2.222,58	33.634,48	15,13	1,65	24,93	82.798,69	1.097.800,98	13,26	1,83	24,18
Pan		48.276,07	113.711,54	2,36	35,81	84,35	1.699.095,45	3.936.250,45	2,32	37,4	86,66
Bollería/ pastelería/ galletas/ cereales		18.009,96	78.349,37	4,35	13,37	58,11	631.196,21	2.823.288,32	4,47	13,92	62,16
Chocolates/ cacaos/ sucedaneos		4.692,51	31.363,74	6,68	3,48	23,26	165.302,37	1.080.785,88	6,54	3,65	23,79
Platos preparados		15.741,71	63.817,63	4,05	11,68	47,35	556.820,27	2.282.633,39	4,1	12,26	50,26

Fuente: Panel de consumo alimentario,Ministerio de Agricultura, Alimentación y Medio Ambiente

Fabricación de piensos compuestos Aragón: Productos elaborados (Tm). Año 2013

Especie	Fase o periodo	HUESCA					TERUEL				
		Pienso complementario no medicamentoso	Pienso completo no medicamentoso	Pienso medicamentoso (1)	Pienso ecológico	Total	Pienso complementario no medicamentoso	Pienso completo no medicamentoso	Pienso medicamentoso (1)	Pienso ecológico	Total
Aves	Pollos de carne	59,80	26.921,84	0,00	0,00	**26.981,64**	9,20	1.320,94	0,00	76,00	**1.406,14**
	Pollitas: Cría-recría	0,00	7.987,00	0,00	0,00	**7.987,00**	0,00	5.159,11	0,00	7,60	**5.166,71**
	Gallinas: Ponedoras	507,50	54.685,88	0,00	0,00	**55.193,38**	98,16	1.010,65	0,00	516,00	**1.624,81**
	Gallinas: Reproductoras	0,00	0,00	0,00	0,00	**0,00**	0,00	0,00	0,00	5,00	**5,00**
	Pavos: Engorde	0,00	0,00	0,00	0,00	**0,00**	0,00	0,00	0,00	0,00	**0,00**
	Pavos: Reproductoras	0,00	0,00	0,00	0,00	**0,00**	0,00	0,00	0,00	0,00	**0,00**
	Otras aves	0,00	65,00	0,00	0,00	**65,00**	0,00	1.267,62	0,00	0,00	**1.267,62**
	Total avicultura	**567,30**	**89.659,72**	**0,00**	**0,00**	**90.227,02**	**107,36**	**8.758,32**	**0,00**	**604,60**	**9.470,28**
Porcino	Lechones	3,70	319,00	118.230,68	0,00	**118.553,38**	0,00	1.103,48	19.268,32	58,00	**20.429,80**
	Cebo	3.679,20	690.259,76	347.130,28	0,00	**1.041.069,24**	1.323,40	126.236,17	53.129,26	188,00	**180.876,83**
	Cerdas reproductoras	1.139,70	176.329,35	69.764,80	0,00	**247.233,85**	0,00	34.281,96	3.237,98	32,00	**37.551,94**
	Otros	0,00	700,00	1.683,00	0,00	**2.383,00**	0,00	56,07	0,00	0,00	**56,07**
	Total porcino	**4.822,60**	**867.608,11**	**536.808,76**	**0,00**	**1.409.239,47**	**1.323,40**	**161.677,68**	**75.635,56**	**278,00**	**238.914,64**
Bovinos	Lactorreemplazantes	2.765,00	1.048,50	13,00	0,00	**3.826,50**	0,00	1,60	0,00	0,00	**1,60**
	Terneros cría	47.710,22	19.186,90	5.273,26	0,00	**72.170,38**	465,41	1.939,24	64,56	37,00	**2.506,21**
	Terneros engorde	316.244,32	26.020,98	2.838,46	0,00	**345.103,76**	1.096,19	13.312,97	461,57	0,00	**14.870,73**
	Vacuno leche	25.724,22	3.619,89	0,00	0,00	**29.344,11**	376,72	0,00	0,00	0,00	**376,72**
	Vacuno extensivo	3.300,20	86,00	0,00	0,00	**3.386,20**	14,09	80,00	0,00	0,00	**94,09**
	Otros	812,00	0,00	0,00	0,00	**812,00**	0,00	0,00	0,00	0,00	**0,00**
	Total bovino	**396.555,96**	**49.962,27**	**8.124,72**	**0,00**	**454.642,95**	**1.952,41**	**15.333,81**	**526,13**	**37,00**	**17.849,35**
Ovino / caprino	Engorde	4.502,44	882,00	1.479,30	0,00	**6.863,74**	7.835,78	7.316,13	12.379,76	114,00	**27.645,67**
	Reproductores	3.054,22	1.161,00	0,00	0,00	**4.215,22**	3.183,68	9.709,40	44,66	26,00	**12.963,74**
	Otros	0,00	72,00	0,00	0,00	**72,00**	929,96	246,93	3.922,55	2,00	**5.101,44**
	Total ovino	**7.556,66**	**2.115,00**	**1.479,30**	**0,00**	**11.150,96**	**11.949,42**	**17.272,46**	**16.346,97**	**142,00**	**45.710,85**
Conejos	Engorde	104,00	2.626,00	10.502,00	0,00	**13.232,00**	34,72	2.498,78	3.240,23	0,00	**5.773,73**
	Reproductoras	61,50	481,00	3.524,00	0,00	**4.066,50**	0,00	1.174,08	3.830,25	0,00	**5.004,33**
	Total cunicultura	**165,50**	**3.107,00**	**14.026,00**	**0,00**	**17.298,50**	**34,72**	**3.672,86**	**7.070,48**	**0,00**	**10.778,06**
Equinos	Potros	885,40	4.773,00	0,00	0,00	**5.658,40**	168,15	0,00	0,00	0,00	**168,15**
	Adultos	16,00	102,00	0,00	0,00	**118,00**	37,52	18,39	0,00	0,00	**55,91**
	Total equinos	**901,40**	**4.875,00**	**0,00**	**0,00**	**5.776,40**	**205,67**	**18,39**	**0,00**	**0,00**	**224,06**
Animales de compañía	Perros	0,00	0,00	0,00	0,00	**0,00**	0,00	0,00	0,00	0,00	**0,00**
	Gatos	0,00	0,00	0,00	0,00	**0,00**	0,00	0,00	0,00	0,00	**0,00**
	Otros	0,00	0,00	0,00	0,00	**0,00**	0,00	0,00	0,00	0,00	**0,00**
	Total animales de compañía	**0,00**	**0,00**	**0,00**	**0,00**	**0,00**	**0,00**	**0,00**	**0,00**	**0,00**	**0,00**
Total animales de peletería		**0,00**	**0,00**	**0,00**	**0,00**	**0,00**	**0,00**	**0,00**	**0,00**	**0,00**	**0,00**
Acuicultura	Continental	0,00	0,00	0,00	0,00	**0,00**	0,00	0,00	0,00	0,00	**0,00**
	Marina	0,00	0,00	0,00	0,00	**0,00**	0,00	0,00	0,00	0,00	**0,00**
	Total acuicultura	**0,00**	**0,00**	**0,00**	**0,00**	**0,00**	**0,00**	**0,00**	**0,00**	**0,00**	**0,00**
Total otras especies		**0,00**	**550,00**	**0,00**	**0,00**	**550,00**	**0,00**	**0,00**	**0,00**	**0,00**	**0,00**
Total multiespecie (2)		**268,31**	**0,00**	**0,00**	**0,00**	**268,31**	**0,00**	**0,00**	**0,00**	**0,00**	**0,00**
Total fabricado		**410.837,73**	**1.017.877,10**	**560.438,78**	**0,00**	**1.989.153,60**	**15.572,98**	**206.733,52**	**99.579,14**	**1.061,60**	**322.947,24**

(1) Incluiría los piensos medicamentosos en los términos del Real decreto 1409/2009, elaborados en las fábricas, e incluye piensos completos,complementarios así como piensos intermedios medicamentosos.
(2) Premezclas destinadas en el etiquetado a más de una especie.

Fuente: Servicio de Seguridad Agroalimentaria

Fabricación de piensos compuestos Aragón: Productos elaborados (Tm). Año 2013

Especie	Fase o periodo	ZARAGOZA					ARAGÓN				
		Pienso complementario no medicamentoso	Pienso completo no medicamentoso	Pienso medicamentoso (1)	Pienso ecológico	Total	Pienso complementario no medicamentoso	Pienso completo no medicamentoso	Pienso medicamentoso (1)	Pienso ecológico	Total
Aves	Pollos de carne	26,92	106.065,52	436,44	0,00	**106.528,88**	95,92	134.308,30	436,44	76,00	**134.916,66**
	Pollitas: Cría-recría	2,00	17.321,86	0,00	0,00	**17.323,86**	2	30.467,97	0,00	7,60	**30.477,57**
	Gallinas: Ponedoras	266,51	133.399,94	0,00	0,00	**133.666,45**	872,17	189.096,47	0,00	516,00	**190.484,64**
	Gallinas: Reproductoras	0,00	12.966,20	0,00	0,00	**12.966,20**	0,00	12.966,20	0,00	5,00	**12.971,20**
	Pavos: Engorde	0,00	64,01	0,00	0,00	**64,01**	0,00	64,01	0,00	0,00	**64,01**
	Pavos: Reproductoras	0,00	0,00	0,00	0,00	**0,00**	0,00	0,00	0,00	0,00	**0,00**
	Otras aves	0,00	1.071,05	2,50	0,00	**1.073,55**	0,00	2.403,67	2,50	0,00	**2.406,17**
	Total avicultura	**295,43**	**270.888,58**	**438,94**	**0,00**	**271.622,95**	**970,09**	**369.306,62**	**438,94**	**604,60**	**371.320,25**
Porcino	Lechones	2.017,35	58.558,76	136.735,98	0,00	**197.312,09**	2.021,05	59.981,24	274.234,98	58,00	**336.295,27**
	Cebo	168,52	436.075,34	178.973,35	0,00	**615.217,21**	5.171,12	1.252.571,27	579.232,89	188,00	**1.837.163,28**
	Cerdas reproductoras	74,51	168.547,30	33.635,53	0,00	**202.257,34**	1.214,21	379.158,61	106.638,31	32,00	**487.043,13**
	Otros	0,00	375,02	21,20	0,00	**396,22**	0,00	1131,09	1.704,20	0,00	**2.835,29**
	Total porcino	**2.260,38**	**663.556,42**	**349.366,06**	**0,00**	**1.015.182,86**	**8.406,38**	**1.692.842,21**	**961.810,38**	**278,00**	**2.663.336,97**
Bovinos	Lactorreemplazantes	167,80	50,00	0,00	0,00	**217,80**	2.932,8	1.100,10	13,00	0,00	**4.045,90**
	Terneros cría	1.043,34	175,09	218,36	0,00	**1.436,79**	49.218,97	21.301,23	5.556,18	37,00	**76.113,38**
	Terneros engorde	54.691,49	7.859,37	858,48	0,00	**63.409,34**	372.032	47.193,32	4.158,51	0,00	**423.383,83**
	Vacuno leche	20.489,05	0,00	52,02	0,00	**20.541,07**	46.589,99	3.619,89	52,02	0,00	**50.261,90**
	Vacuno extensivo	3.297,21	289,50	7,48	0,00	**3.594,19**	6.611,5	455,50	7,48	0,00	**7.074,48**
	Otros	53,19	0,00	0,00	0,00	**53,19**	865,19	0,00	0,00	0,00	**865,19**
	Total bovino	**79.742,08**	**8.373,96**	**1.136,34**	**0,00**	**89.252,38**	**478.250,45**	**73.670,04**	**9.787,19**	**37,00**	**561.744,68**
Ovino / caprino	Engorde	25.038,19	797,31	14.841,16	0,00	**40.676,66**	37.376,41	8.995,44	28.700,22	114,00	**75.186,07**
	Reproductores	16.810,96	1.770,88	2.553,93	0,00	**21.135,77**	23.048,857	12.641,28	2.598,59	26,00	**38.314,73**
	Otros	589,10	126,72	175,26	0,00	**891,08**	1.519,06	445,65	4.097,81	2,00	**6.064,52**
	Total ovino	42.438,25	2.694,91	17.570,35	0,00	**62.703,51**	61.944,327	22.082,37	35.396,62	142,00	**119.565,32**
Conejos	Engorde	5.171,82	3.684,72	33.270,75	0,00	**42.127,29**	5.310,54	8.809,50	47.012,98	0,00	**61.133,02**
	Reproductoras	932,00	1.093,41	16.099,58	0,00	**18.124,99**	993,5	2.748,49	23.453,83	0,00	**27.195,82**
	Total cunicultura	**6.103,82**	**4.778,13**	**49.370,33**	**0,00**	**60.252,28**	**6.304,04**	**11.557,99**	**70.466,81**	**0,00**	**88.328,84**
Equinos	Potros	695,5	0,00	0,00	0,00	**695,5**	1.749,05	4773	0,00	0,00	**6.522,05**
	Adultos	5.666,98	78,52	0,00	0,00	**5.745,5**	5.720,5	198,91	0,00	0,00	**5.919,41**
	Total equinos	**6.362,48**	**78,52**	**0,00**	**0,00**	**6.441,00**	**7.469,55**	**4.971,91**	**0,00**	**0,00**	**12.441,46**
Animales de compañía	Perros	96.305,00	0,00	0,00	0,00	**96.305,00**	96.305	0,00	0,00	0,00	**96.305,00**
	Gatos	24.076,00	0,00	0,00	0,00	**24.076,00**	24.076	0,00	0,00	0,00	**24.076,00**
	Otros	440,00	0,00	0,00	0,00	**440,00**	440	0,00	0,00	0,00	**440,00**
	Total animales de compañía	**120.821,00**	**0,00**	**0,00**	**0,00**	**120.821,00**	**120.821**	**0,00**	**0,00**	**0,00**	**120.821,00**
Total animales de peletería		**0,00**	**0,00**	**0,00**	**0,00**	**0,00**	**0,00**	**0,00**	**0,00**	**0,00**	**0,00**
Acuicultura	Continental	0,00	0,00	0,00	0,00	**0,00**	0,00	0,00	0,00	0,00	**0,00**
	Marina	0,00	0,00	0,00	0,00	**0,00**	0,00	0,00	0,00	0,00	**0,00**
	Total acuicultura	**0,00**	**0,00**	**0,00**	**0,00**	**0,00**	**0,00**	**0,00**	**0,00**	**0,00**	**0,00**
Total otras especies		**210,57**	**37,06**	**12,50**	**0,00**	**260,13**	**210,57**	**587,06**	**12,50**	**0,00**	**810,13**
Total multiespecie (2)		**437,78**	**0,00**	**0,00**	**0,00**	**437,78**	**706,09**	**0,00**	**0,00**	**0,00**	**706,09**
Total fabricado		**258.671,79**	**950.407,58**	**417.894,52**	**0,00**	**1.626.973,89**	**685.082,50**	**2.175.018,20**	**1.077.912,44**	**1.061,60**	**3939074,73**

(1) Incluiría los piensos medicamentosos en los términos del Real decreto 1409/2009, elaborados en las fábricas, e incluye piensos completos,complementarios así como piensos intermedios medicamentosos.
(2) Premezclas destinadas en el etiquetado a más de una especie.

Fuente: Servicio de Seguridad Agroalimentaria

FABRICACIÓN DE PIENSOS POR PROVINCIAS (Tm). PERIODO: 2007- 2013

ESPECIE	AÑO	HUESCA	TERUEL	ZARAGOZA	ARAGÓN
Animales de compañía	2007	6.243,00	100,00	19.773,43	**26.116,43**
	2008	5.062,00	100,00	19.771,43	**24.933,43**
	2009	0,00	0,00	70.738,00	**70.738,00**
	2010	0,00	0,00	90.001,00	**90.001,00**
	2011	0,14	0,00	97.227,00	**97.227,14**
	2012	1.100,00	0,00	108.916,01	**110.016,01**
	2013	**0,00**	**0,00**	**120.821,00**	**120.821,00**
Aves	2007	70.999,00	7.684,80	150.863,02	**229.546,82**
	2008	92.212,00	11.096,23	151.311,48	**254.619,71**
	2009	62.986,00	14.558,34	201.334,47	**278.878,81**
	2010	26.839,58	13.692,51	228.598,93	**269.131,02**
	2011	54.462,77	173.236,16	287.449,28	**515.148,21**
	2012	69.488,78	10.220,66	270.396,81	**350.106,25**
	2013	**90.227,02**	**9.470,28**	**271.622,95**	**371.320,25**
Bovinos	2007	466.552,00	32.709,60	132.841,73	**632.103,33**
	2008	391.807,00	26.621,10	91.345,86	**509.773,96**
	2009	394.560,00	23.102,91	96.544,83	**514.207,74**
	2010	375.227,97	19.979,28	157.044,11	**552.251,36**
	2011	401.987,60	17.812,06	103.797,00	**523.596,66**
	2012	422.847,66	20.111,34	98.299,95	**541.258,95**
	2013	**454.642,95**	**17.849,35**	**89.252,38**	**561.744,68**
Conejos	2007	23.180,00	14.322,00	31.088,34	**68.590,34**
	2008	21.157,00	12.716,60	30.266,48	**64.140,08**
	2009	20.000,00	11.972,74	24.693,00	**56.665,74**
	2010	19.989,00	12.173,44	43.126,87	**75.289,31**
	2011	20.299,00	11.224,54	45.103,16	**76.626,70**
	2012	18.255,00	11.314,98	51.249,37	**80.819,35**
	2013	**17.298,50**	**10.778,06**	**60.252,28**	**88.328,84**
Equinos	2007	3.739,00	86,00	4.934,81	**8.759,81**
	2008	2.531,00	318,18	3.825,10	**6.674,28**
	2009	2.186,00	225,87	3.276,00	**5.687,87**
	2010	1.583,00	567,57	5.938,82	**8.089,39**
	2011	2.059,00	313,96	5.162,28	**7.535,24**
	2012	4.141,50	286,02	7.920,73	**12.348,25**
	2013	**5.776,40**	**224,06**	**6.441,00**	**12.441,46**
Otras especies	2007	784,00	0,00	0,00	**784,00**
	2008	988,00	2,00	0,00	**990,00**
	2009	1.116,00	3,00	0,00	**1.119,00**
	2010	1.351,00	5,60	0,00	**1.356,60**
	2011	1.183,00	0,00	13,00	**1.196,00**
	2012	1.567,02	0,51	933,97	**2.501,50**
	2013	**550,00**	**0,00**	**260,13**	**810,13**
Ovino/caprino	2007	22.490,00	31.696,05	66.357,45	**120.543,50**
	2008	23.024,00	32.266,15	57.881,30	**113.171,45**
	2009	17.245,00	52.956,07	47.854,89	**118.055,96**
	2010	8.398,99	52.859,00	58.427,46	**119.685,45**
	2011	14.439,95	51.573,75	58.773,94	**124.787,64**
	2012	11.614,47	58.327,17	46.837,58	**116.779,22**
	2013	**11.150,96**	**45.710,85**	**62.703,51**	**119.565,32**
Porcino	2007	1.029.045,00	288.906,72	751.898,07	**2.069.849,79**
	2008	1.176.094,00	323.308,25	764.979,78	**2.264.382,03**
	2009	1.265.595,00	285.477,01	807.589,88	**2.358.661,89**
	2010	1.266.265,55	254.940,35	842.462,64	**2.363.668,54**
	2011	1.308.545,41	255.850,37	903.365,96	**2.467.761,74**
	2012	1.306.189,09	239.978,49	910.137,39	**2.456.304,97**
	2013	**1.409.239,47**	**238.914,64**	**1.015.182,86**	**2.663.336,97**

EVOLUCIÓN EN LA FABRICACIÓN DE PIENSOS. ARAGÓN 2013 (Tm)

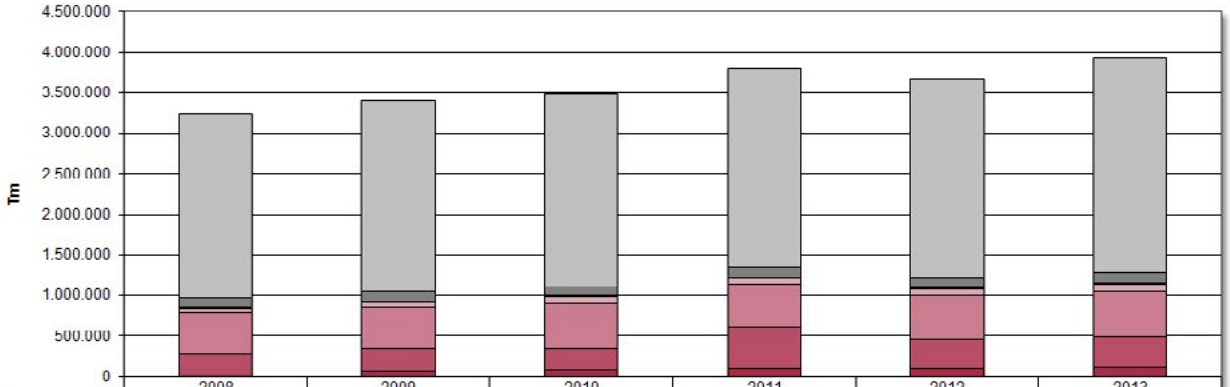

	2008	2009	2010	2011	2012	2013
Porcino	2.264.382	2.358.662	2.363.669	2.467.762	2.456.305	2.663.337
Ovino/caprino	113.171	118.056	119.685	124.788	116.779	119.565
Otras especies	990	1.119	1.357	1.196	2.501	810
Equinos	6.674	5.688	8.089	7.535	12.348	12.441
Conejos	64.140	56.666	75.289	76.627	80.819	88.329
Bovinos	509.774	514.208	552.251	523.597	541.259	561.745
Aves	254.620	278.879	269.131	515.148	350.106	371.320
Animales de compañía	24.933	70.738	90.001	97.227	110.010	120.821

Fabricación de piensos compuestos: Productos utilizados. Año 2013 (Tm)

GRUPOS DE MATERIAS PRIMAS (Reglamento (UE) 575/2011Reglamento (UE) 225/2012) (Tm/Año)			HUESCA	TERUEL	ZARAGOZA	ARAGÓN
1.-Granos de cereales y sus productos derivados	Cereales	Cebada	349.669,52	83.302,70	339.837,84	**772.810,06**
		Trigo	292.208,54	56.050,70	231.800,34	**580.059,58**
		Maiz	584.455,66	52.032,33	333.863,03	**970.351,02**
		Sorgo	3.571,00	-	6.696,60	**10.267,60**
		Centeno	19.060,00	6.376,60	4.088,00	**29.524,60**
		Avena	3.308,30	1.775,35	7.166,90	**12.250,55**
		Otros	3.210,00	4.430,18	15.919,03	**23.559,21**
		Total cereales	**1.255.483,02**	**203.967,86**	**939.371,74**	**2.398.822,62**
	Productos derivados	Harinas, harinillas y salvados de cereales	145.433,34	17.388,98	95.386,33	**258.208,65**
		Gluten de cereales	39.262,51	997,80	13.728,79	**53.989,10**
		Productos de destilería y cervecería	15.395,00	-	4.516,56	**19.911,56**
		Almidón	-	-	-	**-**
		Copos de cereales	536,90	175,48	2.361,00	**3.073,38**
		Otros	8.707,69	22,70	449,60	**9.179,99**
		Total productos derivados de granos de cereales	**209.335,44**	**18.584,96**	**116.442,28**	**344.362,68**
TOTAL GRUPO 1			**1.464.818,45**	**222.552,82**	**1.055.814,02**	**2.743.185,29**
2.- Semillas oleaginosas, frutos oleaginosos y sus productos derivados	Semillas oleaginosas	Soja tostada / extrusionada (habas)	21267,65	8.085,10	66.682,44	**96.035,19**
		Semilla de girasol	1653,00	9,50	9.251,00	**10.913,50**
		Semilla de algodón		103,00	854,32	**957,32**
		Semilla de colza	2296,66	-	7.982,00	**10.278,66**
		Otros	158,60	300,00	12.185,00	**12.643,60**
		Total semillas oleaginosas	**25.375,91**	**8.497,60**	**96.954,76**	**130.828,27**
	Harinas de extracción	Torta de presión (expeller) de colza	54769,23	8.798,31	21.699,97	**85.267,51**
		Torta de presión (expeller) de soja	198632,50	28.613,26	119.591,75	**346.837,51**
		Torta de presión (expeller) de girasol	60792,28	10.272,67	34.651,06	**105.716,01**
		Torta de presión (expeller) de palmiste	12186,00	362,00	9.250,39	**21.798,39**
		Otros	8028,21	339,88	246,27	**8.614,36**
		Total harinas de extracción	**334.408,22**	**48.386,12**	**185.439,44**	**568.233,78**
	Otros productos derivados de las semillas y frutos oleaginosos		4724,00	1.643,39	2.940,90	**9.308,29**
TOTAL GRUPO 2			**364.508,13**	**58.527,11**	**285.335,10**	**708.370,34**
3.- Semillas de leguminosas y sus productos derivados	Semillas de leguminosas	Guisantes	14644,13	2.077,12	30.486,85	**47.208,10**
		Haboncillos	0,00	-	36,00	**36,00**
		Yeros	0,00	33,00	9,00	**42,00**
		Algarrobas	532,81	-	66,32	**599,13**
		Altramuces	9387,20	-	144,00	**9.531,20**
		Otros	665,00	359,47	342,75	**1.367,22**
		Total semillas de leguminosas	**25.229,14**	**2.469,59**	**31.084,92**	**58.783,65**
	Productos derivados de semillas leguminosas		324,00	-	244,00	**568,00**
TOTAL GRUPO 3			**25.553,14**	**2.469,59**	**31.328,92**	**59.351,65**
4.-Tubérculos, raíces y sus productos derivados	Pulpa de remolacha		7540,83	2.051,25	11.181,04	**20.773,12**
	Melazas, azúcares y jarabes		2.800,68	1.440,06	2.475,86	**6.716,60**
	Mandioca		0,00	-	-	**-**
	Zanahorias, patatas y productos derivados		0,00	72,84	1.352,00	**1.424,84**
	Otros		0,00	-	96,00	**96,00**
TOTAL GRUPO 4			**10.341,51**	**3.564,15**	**15.104,90**	**29.010,56**
5.- Otras semillas y frutos, y sus productos derivados	Semilla de alpiste		0,00	-	-	**-**
	Granilla de uva		0,00	-	535,00	**535,00**
	Pulpa de cítricos o de frutas		1383,50	376,87	895,69	**2.656,06**
	Pulpa de tomate		0,00	-	-	**-**
	Otros		6,90	-	958,61	**965,51**
TOTAL GRUPO 5			**1.390,40**	**376,87**	**2.389,30**	**4.156,57**
6.- Forrajes y forrajes groseros, y sus productos derivados	Alfalfa: Harina/concentrado proteínico o alfalfa deshidratada/henificada		5421,00	4.136,76	19.496,94	**29.054,70**
	Hierba/Harina de hierba		15,00		1.608,00	**1.623,00**
	Paja de cereales		400,00	775,00	5.628,69	**6.803,69**
	Ensilados		0,00			**-**
TOTAL GRUPO 6			**5.836,00**	**4.911,76**	**26.733,63**	**37.481,39**
7.- Otras plantas, algas y sus productos derivados	**TOTAL GRUPO 7**		**271,00**	**-**	**1.143,54**	**1.414,54**

Fabricación de piensos compuestos: Productos utilizados 2013 (Tm)

GRUPOS DE MATERIAS PRIMAS [Reglamento (UE) 575/2011; Reglamento (UE) 225/2012) (Tm/Año)			HUESCA	TERUEL	ZARAGOZA	ARAGÓN
8.- Productos lácteos y sus productos derivados	Leche/leche concentrada/leche en polvo (desnatada o no)		32,40	30,00	19,23	**81,63**
	Lactosuero		266,68	607,65	1.203,96	**2.078,29**
	Otros productos lácteos y sus productos derivados		540,14	9,30	291,25	**840,69**
	TOTAL GRUPO 8		**839,22**	**646,95**	**1.514,44**	**3.000,61**
9.- Productos de animales terrestres y sus productos derivados	Proteína animal procesada (en lugar de transformada)		0,00		37.281,00	**37.281,00**
	Chicharrones		0,00		-	**-**
	Subproductos animales[1]		0,00		-	**-**
	Harina de sangre		33,00		85,66	**118,66**
	Productos sanguíneos		0,00	9,80	77,28	**87,08**
	Harina de plumas		0,00		-	**-**
	Proteínas animales hidrolizadas		3,00	5,70	2.541,02	**2.549,72**
	Reciclado de residuos de cocina		0,00	22,60	-	**22,60**
	Gelatina		0,00		0,36	**0,36**
	Colágeno		0,00		-	**-**
	Huevos y ovoproductos		0,00		146,51	**146,51**
	Otros		0,00		817,68	**817,68**
	TOTAL GRUPO 9		**36,00**	**38,10**	**40.949,51**	**41.023,61**
10.- Peces, otros animales acuáticos y sus productos derivados	Harina de pescado		2.076,20	21,10	1.330,89	**3.428,19**
	Otros		0,00		111,00	**111,00**
	TOTAL GRUPO 10		**2.076,20**	**21,10**	**1.441,89**	**3.539,19**
11.- Minerales y sus productos derivados	Carbonato cálcico		25394,86	4.028,26	29.337,30	**58.760,42**
	Óxido de magnesio		982,27	11,51	252,17	**1.245,95**
	Fosfáto dicálcico, monocálcico o monodicálcico		6895,43	1.326,35	8.676,43	**16.898,21**
	Cloruro de sodio		8412,55	1.392,51	5.857,39	**15.662,45**
	Bicarbonato de sodio		1976,05	251,81	1.445,14	**3.673,00**
	Otros		5542,90	41,62	534,46	**6.118,98**
	TOTAL GRUPO 11		**49.204,06**	**7.052,06**	**46.102,89**	**102.359,01**
12.- Productos y subproductos de procesos de fermentación de microorganismos cuyas células han sido desactivadas o muertas	Levaduras		70,22	0,62	128,55	**199,39**
	Vinazas		0,00		-	**-**
	Bacterias y productos derivados		0,10		-	**0,10**
	Subproductos de fermentación		0,00		-	**-**
	Otros		13,00		32,60	**45,60**
	TOTAL GRUPO 12		**83,32**	**0,62**	**161,15**	**245,09**
13.- Varios	Productos de panadería/pastelería/fabricación de pastas alimenticias		70.840,00	9.413,09	18.783,34	**99.036,43**
	Productos y subproductos de la transformación de frutas y hortalizas		-		2,72	**2,72**
	Productos de la industria de los alimentos preparados		-		-	**-**
	Otros productos de la industria alimentaria		-		-	**-**
	Otros		195,35		1.010,66	**1.206,01**
	TOTAL GRUPO 13		**71.035,35**	**9.413,09**	**19.796,72**	**100.245,16**
14.- Aceites y grasas	Aceite y grasa vegetal		14.877,23	1.178,04	7.870,71	**23.925,98**
	Aceite de coco crudo		-		490,00	**490,00**
	Productos derivados de aceites vegetales	Glicerol	-		802,56	**802,56**
		Lecitina	29,00		418,56	**447,56**
		Goma	58,00		-	**58,00**
		Otros productos derivados de aceites vegetales	490,00		743,30	**1.233,30**
		Total productos derivados de aceites vegetales	**15.454,23**	**1.178,04**	**10.325,13**	**26.957,40**
	Grasa animal y productos derivados		26875,44	5.462,52	20.995,64	**53.333,60**
	Aceite de pescado		0,00		261,00	**261,00**
	Ácidos grasos y sales de ácidos grasos		1.585,78	367,78	773,02	**2.726,58**
	Aceites vegetales recuperados de la industria alimentaria		0,00		22,00	**22,00**
	Mezcla de grasas		0,00		3,50	**3,50**
	Otros		0,00		642,40	**642,40**
	TOTAL GRUPO 14		**43.915,45**	**7.008,34**	**33.022,69**	**83.946,48**
TOTAL MATERIAS PRIMAS UTILIZADAS			**2.039.908,24**	**316.582,56**	**1.560.838,70**	**3.917.329,50**

EVOLUCIÓN DEL CONSUMO DE MATERIAS PRIMAS EN LA FABRICACIÓN DE PIENSOS (Tm)

MATERIA PRIMA	AÑO	HUESCA	TERUEL	ZARAGOZA	ARAGÓN
Cereales, sus productos y subproductos	2009	1.194.920	266.046	808.235	**2.269.201**
	2010	1.364.624	249.537	993.293	**2.607.455**
	2011	1.577.235	237.763	985.803	**2.800.802**
	2012	1.281.383	227.830	1.034.586	**2.543.799**
	2013	**1.464.818**	**222.553**	**1.055.814**	**2.743.185**
Forrajes	2009	6.037	5.737	14.540	**26.315**
	2010	6.825	6.757	37.341	**50.922**
	2011	7.339	6.482	34.024	**47.845**
	2012	5.434	6.316	25.032	**36.782**
	2013	**5.836**	**4.912**	**26.734**	**37.481**
Minerales	2009	41.813	8.146	34.029	**83.988**
	2010	39.493	7.406	44.530	**91.429**
	2011	42.453	7.398	38.847	**88.699**
	2012	45.683	7.305	78.648	**131.637**
	2013	**49.204**	**7.052**	**46.103**	**102.359**
Otras plantas, sus productos y subproductos	2009	305	-	3.994	**4.299**
	2010	310	-	649	**959**
	2011	1.333	69	844	**2.246**
	2012	287	-	1.266	**1.553**
	2013	**271**	**-**	**1.144**	**1.415**
Otras semillas y frutas, sus productos y subproductos	2009	1.750	268	985	**3.003**
	2010	2.098	892	2.652	**5.641**
	2011	2.023	597	3.717	**6.337**
	2012	2.183	765	-	**2.948**
	2013	**1.390**	**377**	**2.389**	**4.157**
Pescados, otros animales marinos, sus productos y subproductos	2009	3.718	177	4.085	**7.980**
	2010	2.625	85	3.311	**6.021**
	2011	1.729	31	2.983	**4.743**
	2012	2.021	36	2.177	**4.234**
	2013	**2.076**	**21**	**1.442**	**3.539**
Productos de animales terrestres	2009	29.561	7.487	44.011	**81.059**
	2010	48.072	6.185	52.179	**106.437**
	2011	27.093	5.530	55.721	**88.343**
	2012	542	176	38.785	**39.503**
	2013	**36**	**38**	**40.950**	**41.024**
Productos diversos	2009	56.205	10.710	15.865	**82.779**
	2010	63.729	11.229	22.947	**97.905**
	2011	50.166	13.030	22.465	**85.661**
	2012	97.813	17.179	40.821	**155.814**
	2013	**115.034**	**16.422**	**52.981**	**184.437**
Productos lácteos	2009	1.661	771	1.817	**4.249**
	2010	614	510	3.355	**4.478**
	2011	1.002	896	16.351	**18.249**
	2012	752	699	2.377	**3.829**
	2013	**839**	**647**	**1.514**	**3.001**
Semillas de leguminosas, sus productos y subproductos	2009	19.228	3.867	371	**23.466**
	2010	13.568	3.996	6.708	**24.271**
	2011	19.054	5.146	9.031	**33.231**
	2012	41.075	2.851	14.302	**58.229**
	2013	**25.553**	**2.470**	**31.329**	**59.352**
Semillas oleaginosas, frutos oleaginosos, sus productos y subproductos	2009	340.280	76.542	203.078	**619.901**
	2010	308.917	64.601	206.610	**580.128**
	2011	325.950	66.195	263.480	**655.625**
	2012	324.246	54.027	256.774	**635.046**
	2013	**364.508**	**58.527**	**285.335**	**708.370**
Tubérculos, raices, sus productos y subproductos	2009	13.365	3.138	11.732	**28.235**
	2010	11.378	3.558	14.508	**29.444**
	2011	11.078	3.351	13.885	**28.314**
	2012	12.168	-	20.347	**32.515**
	2013	**10.342**	**3.564**	**15.105**	**29.011**
TOTAL GENERAL		**9.491.046,56**	**1.717.899,38**	**7.053.930,24**	**18.262.876**

Evolución del consumo de cereal y oleaginosas en la fabricación de pienso

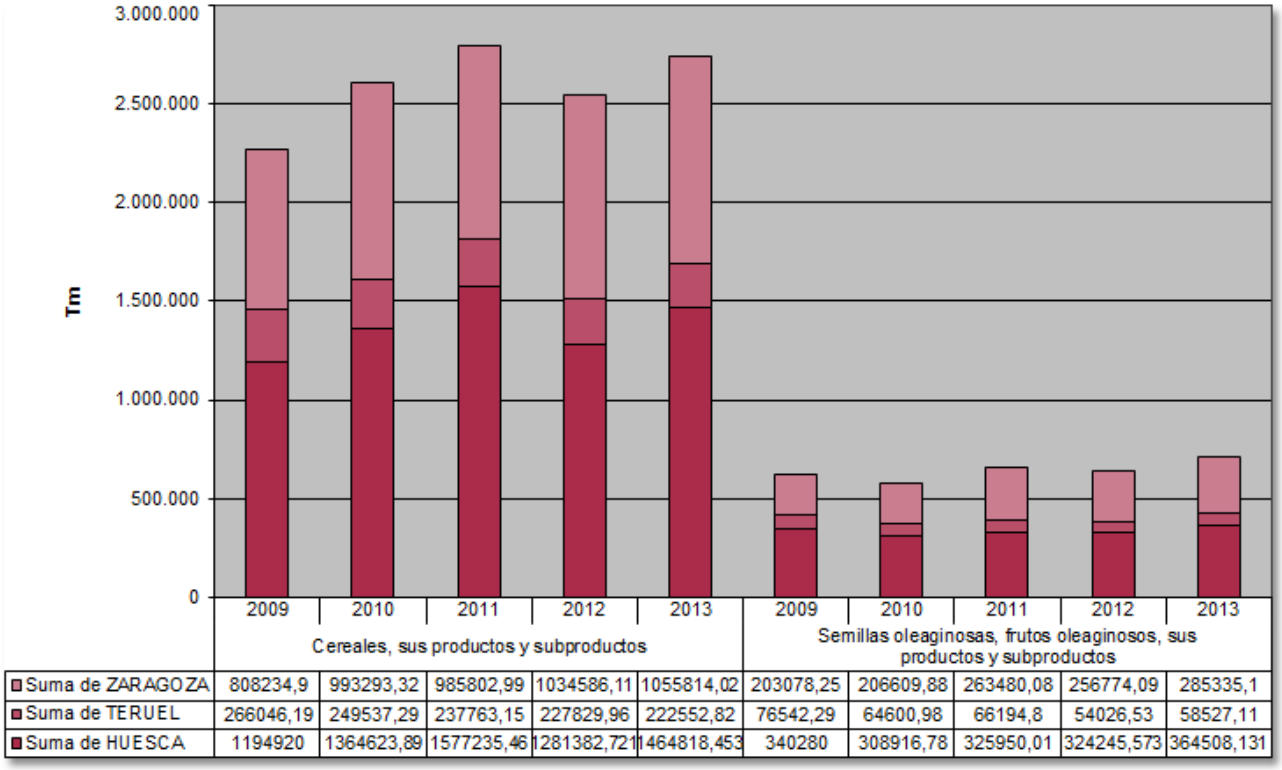

	Cereales, sus productos y subproductos					Semillas oleaginosas, frutos oleaginosos, sus productos y subproductos				
	2009	2010	2011	2012	2013	2009	2010	2011	2012	2013
Suma de ZARAGOZA	808234,9	993293,32	985802,99	1034586,11	1055814,02	203078,25	206609,88	263480,08	256774,09	285335,1
Suma de TERUEL	266046,19	249537,29	237763,15	227829,96	222552,82	76542,29	64600,98	66194,8	54026,53	58527,11
Suma de HUESCA	1194920	1364623,89	1577235,46	1281382,721	1464818,453	340280	308916,78	325950,01	324245,573	364508,131

Evolución del consumo de forrajes y minerales en la fabricación de pienso

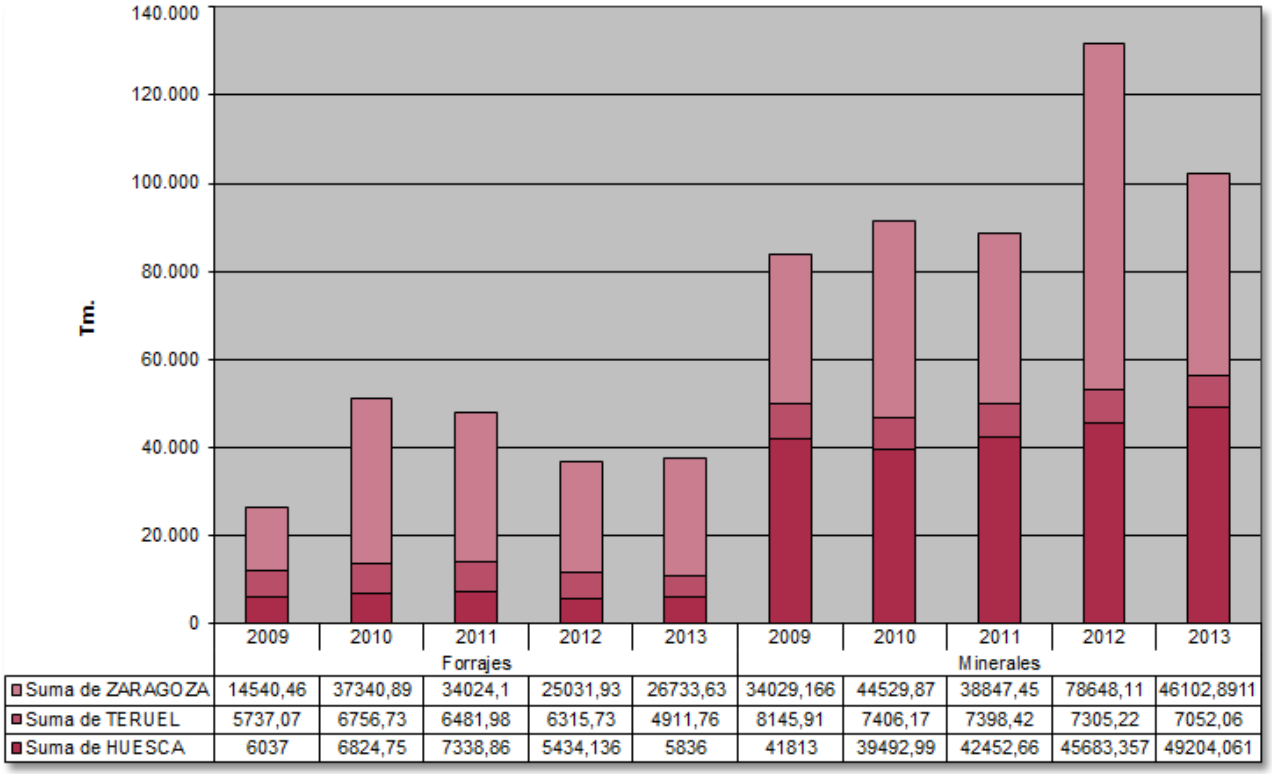

	Forrajes					Minerales				
	2009	2010	2011	2012	2013	2009	2010	2011	2012	2013
Suma de ZARAGOZA	14540,46	37340,89	34024,1	25031,93	26733,63	34029,166	44529,87	38847,45	78648,11	46102,8911
Suma de TERUEL	5737,07	6756,73	6481,98	6315,73	4911,76	8145,91	7406,17	7398,42	7305,22	7052,06
Suma de HUESCA	6037	6824,75	7338,86	5434,136	5836	41813	39492,99	42452,66	45683,357	49204,061

Evolución del consumo de animales marino y terrestres en la fabricación de pienso

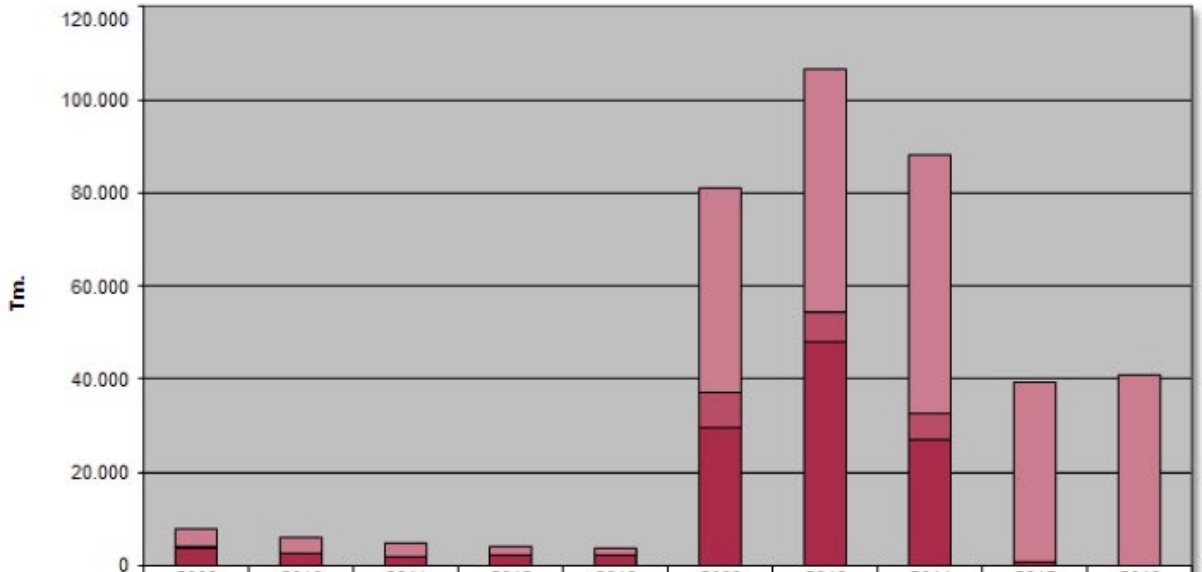

	Pescados, otros animales marinos, sus productos y subproductos					Productos de animales terrestres				
	2009	2010	2011	2012	2013	2009	2010	2011	2012	2013
Suma de ZARAGOZA	4084,5	3310,89	2982,74	2177,01	1441,89	44011,4	52179,48	55720,84	38785,25	40949,51
Suma de TERUEL	177,4	85	31	36,15	21,1	7486,93	6185,47	5529,64	176	38,1
Suma de HUESCA	3718	2625,1	1729,04	2021,2	2076,2	29561	48072,22	27092,79	542	36

Evolución del consumo de productos diversos y tuberculos, raices y sus productos

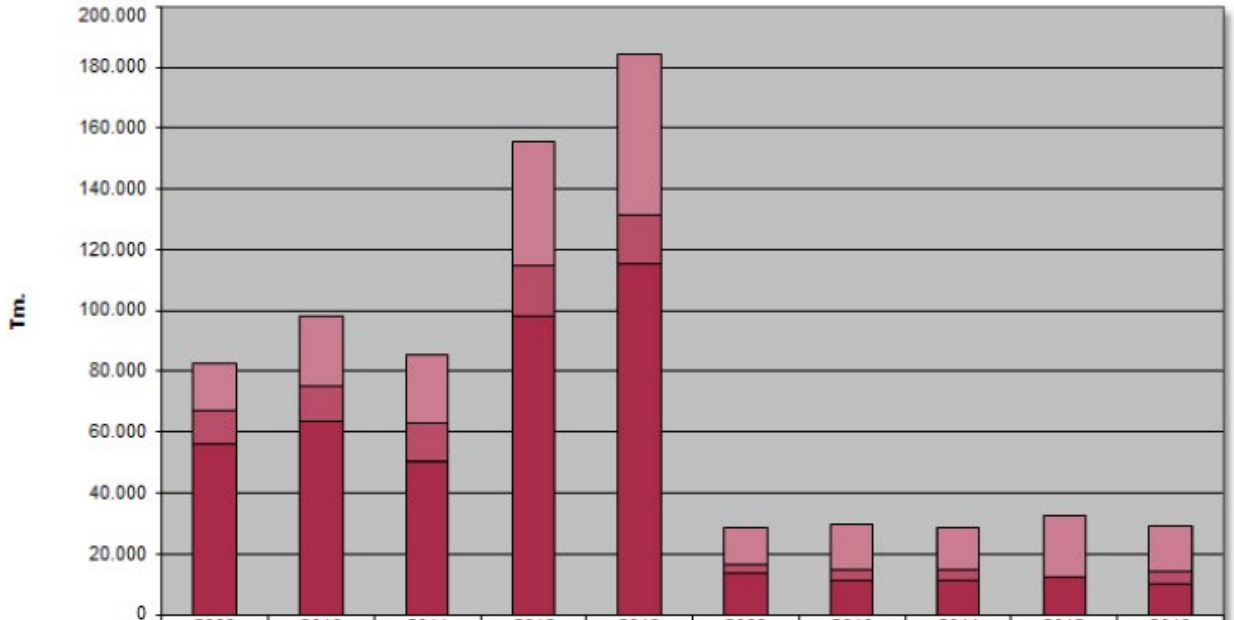

	Productos diversos					Tubérculos, raices, sus productos y subproductos				
	2009	2010	2011	2012	2013	2009	2010	2011	2012	2013
Suma de ZARAGOZA	15864,5	22946,76	22465,02	40820,93	52980,56	11731,9	14508,25	13885,02	20347,13	15104,9
Suma de TERUEL	10709,78	11228,65	13030,2	17179,27	16422,05	3137,72	3557,94	3350,58	0	3564,15
Suma de HUESCA	56205	63729,2	50166,08	97813,437	115034,121	13365	11377,63	11078,46	12167,775	10341,51

Evolución del consumo de productos lácteos y semillas leguminosas en la fabricación de piensos

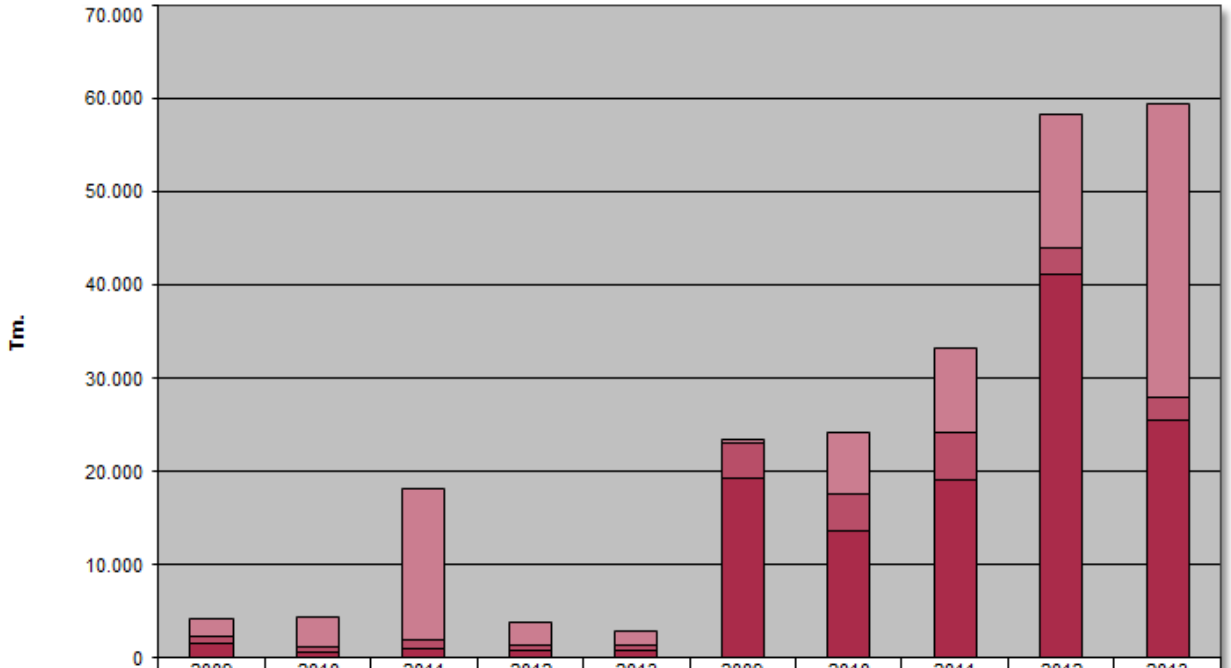

	Productos lácteos					Semillas de leguminosas, sus productos y subproductos				
	2009	2010	2011	2012	2013	2009	2010	2011	2012	2013
Suma de ZARAGOZA	1816,97	3354,67	16351,42	2377,07	1514,44	371	6707,68	9031,05	14302,43	31328,92
Suma de TERUEL	770,8	510,11	895,54	699,42	646,95	3866,82	3995,74	5146,34	2851,2	2469,59
Suma de HUESCA	1661	613,62	1002,01	752,36	839,222	19228	13567,68	19053,96	41075,08	25553,14

XIV CALIDAD DIFERENCIADA

- Introducción.
- Evolución de la producción de vino con D.O. en Aragón, 2011-2013.
- Vino de pago Aylés.
- Producción de Jamón de Teruel / Paleta de Teruel.
- Producción de Ternasco de Aragón.
- Serie de la producción de Jamón de Teruel con D.O. y corderos con D.E. en Aragón.
- Evolución de la producción del Melocotón de Calanda con D.O. en Aragón.
- Producción de la D.O. Aceite del Bajo Aragón.
- Producción de la D.O. Aceite Sierra del Moncayo.
- Producción de la D.O. Cebolla Fuentes de Ebro.
- Resumen Productos Calidad Diferenciada. Años 2011, 2012 y 2013.
- Superficie en Agricultura Ecológica según estado de calificación. España y CC.AA. Año 2013.
- Nº. de Operadores y Actividades Agricultura Ecológica. Año 2013.
- Evolución del número de operadores en Agricultura Ecológica. Años 2003 a 2013.
- Superficie de Agricultura Ecológica por cultivos. Año 2013.
- Superficie de agricultura ecológica en relación con la superficie de tierras de cultivo en Aragón. Años 1993-2013.
- Superficie de agricultura ecológica según calificación por provincias. Años 2003 a 2013.
- Explotaciones y Cabaña Ganadera en Agricultura Ecológica. Año 2013.
- Producción ganadera ecológica. Año 2013.
- Actividades industriales. Año 2013.
- Producción Integrada. Años 2008 a 2013.
- Evolución de la producción de vacuno de Aragón con la marca C'ALIAL.
- Asociación para el desarrollo y fomento de los productos aragoneses de Calidad Alimentaria (ADEPACA).
- Valor y producción productos marca C'ALIAL.
- Ayudas Agrupaciones Productores Desarrollo de Programas de Calidad Diferenciada en los alimentos. Años 2011-2013.

INTRODUCCIÓN

La UE certifica como “Productos o Alimentos de Calidad Diferenciada” a los productos agrícolas y alimenticios que cumplen requisitos superiores establecidos en comparación con otros similares y son verificados a través de controles específicos por Organismos autorizados.

Una parte de consumidores demanda productos con características que los diferencie del resto y tengan una mayor calidad. El componente subjetivo del concepto calidad alimentaria y la dificultad, en ocasiones, para comprobar los consumidores por si mismos la calidad superior y las características que los diferencian de otros productos similares, lleva a la necesidad de las entidades certificadoras, que serán las responsables de garantizar esa calidad superior. Estos hechos determinan el poder conseguir un mayor valor añadido a los productos y por tanto, los alimentos de calidad diferenciada, se consideran como una herramienta de desarrollo sostenible en los espacios rurales.

La diversidad de nuestro territorio y el buen hacer de sus gentes nos lleva a que Aragón tenga importantes figuras de calidad diferenciada:

- denominaciones geográficas de calidad
- producción ecológica
- producción integrada
- marcas de calidad alimentaria
- artesanía alimentaria
- Especialidad Tradicional Garantizada (ETG)

http://www.aragonalimentos.es/figuras-calidad-diferenciada.php

http://www.aragon.es/VisitarAragon/Subtemas/NuestraGastronomia/Subtemas/ci.02_Alimentos_Calidad_Diferenciada.detalleVisita%3FchannelSelected%3D0)&ie=utf-8&oe=utf-8&gws_rd=cr&ei=udtJVYegPIXuUtDugfAK

En este capitulo se repasaran las principales figuras de Calidad Diferenciada y su comportamiento en el año 2013.

EVOLUCION DE LA PRODUCCION DE VINO CON DENOMINACION DE ORIGEN EN ARAGON (2011-2013)

Valores	D.O. de Cariñena				D.O. de Somontano				D.O. de Borja				D.O. de Calatayud			
	2011	2012	2013	% Variación (13/12)	2011	2012	2013	% Variación (13/12)	2011	2012	2013	% Variación (13/12)	2011	2012	2013	% Variación (13/12)
Cosecha de uva (miles de Kg.)	70.383	71.505	**77.158**	**8%**	17.892	15.000			25.658	23.433	**29.805**	**27%**	8.296	8.709	**10.065**	**16%**
Producto Producido (Hl)	545.761	550.483	**594.023**	**8%**	133.050	103.424	**131.223**	**27%**	189.867	173.404	**140.396**	**-19%**	61.260	64.198	**66.805**	**4%**
Producto Calificado (Hl)	506.387	518.618	**518.068**	**-0,11%**	133.050	103.424	**131.223**	**27%**	130.954	145.241	**140.396**	**-3%**	54.390	61.588	**41.510**	**-33%**
Producto Embotellado (Hl)	451.744	467.428	**428.128**	**-8%**	133.050	103.424	**131.223**	**27%**	147.719	145.241	**127.500**	**-12%**	45.008	49.496	**50.332**	**2%**
Comercializado mercado nacional (Hl)	162.768	134.534	**106.252**	**-21%**	68.068	68.180	**75.241**	**10%**	48.107	48.195	**49.269**	**2%**	9.691	9.899	**14.994**	**51%**
Comercializado exportación (Hl)	288.977	332.894	**303.246**	**-9%**	31.619	32.980	**30.050**	**-9%**	99.720	97.046	**76.739**	**-21%**	54.914	56.096	**69.178**	**23%**
Principales países de exportación	Alemania, UK, USA, Canadá, China, Suiza, Holanda, Lituania y Suecia.	UK, Alemania, USA, Canadá, China, Suecia, Rusia, Holanda, Francia, Suiza	**Reino Unido, Alemania, Canada, EEUU, China, Polonia, Holanda…**		Alemania, Belgica, Holanda		**Belgica, Holanda, Alemania, Rusia, Reino Unido…**		Reino Unido, EEUU y Holanda		**Reino Unido, Eeuu, Canada, Holanda, Alemania, Japon…**		Bélgica, Francia, Noruega, Holanda, Alemania, Reino Unido, EEUU		**EEUU, Suiza, Holanda, Canada, Japon…**	
Valor comercializado (Miles de Euros)	73.000	80.000	**69.290**	**-13%**	34.116	34.890	**36.852**	**6%**	29.659	29.755	**28.693**	**-4%**	9.125	8.937	**19.373**	**117%**
Precio medio aproximado pagado a los productores (Euros/kgs.)	0,20-0,40	0,22-0,40	**0,42**		0,55	0,50			0,50		**0,40**		0,30	0,30	**0,65**	**117%**
Superficie (Has.)	14.624	14.477	**14.440**	**-0,26%**	4.888	4.659	**4.309**	**-8%**	6.923	6.815	**6.614**	**-3%**	3.200	3.200	**3.613**	**13%**
Productores (nº)	1.930	1.724	**1.587**	**-8%**	515	495	**432**	**-13%**	1.132	1.485	**1.151**	**-22%**	1.008	1.008	**826**	**-18%**
Bodegas (nº)	45	35	**32**	**-9%**	34	33	**31**	**-6%**	17	17	**16**	**-6%**	16	16	**16**	**0%**

Serie Producto Calificado 2003-2013 (Hl)

	2003	2004	2005	2006	2007	2008	2009	2010	2011	2012	2013
D.O. Cariñena	328.593	464.633	366.921	437.439	416.146	370.446	651.373	559.445	506.387	518.618	**518.068**
D.O. Somontano	135.311	165.630	115.512	139.111	156.363	113.252	116.059	132.896	133.050	103.424	**131.223**
D.O. Borja	65.000	110.000	120.000	131.000	137.894	167.436	128.540	133.342	130.954	145.241	**140.396**
D.O. Calatayud	43.044	62.685	80.737	72.845	78.670	51.620	90.629	74.556	54.390	61.588	**41.510**

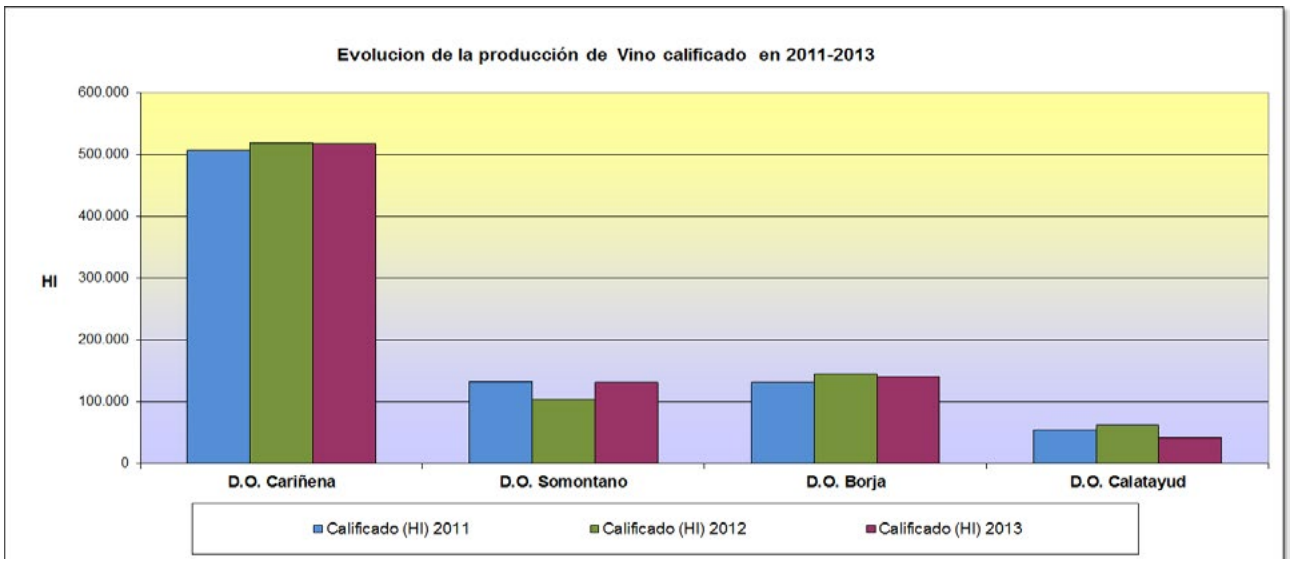

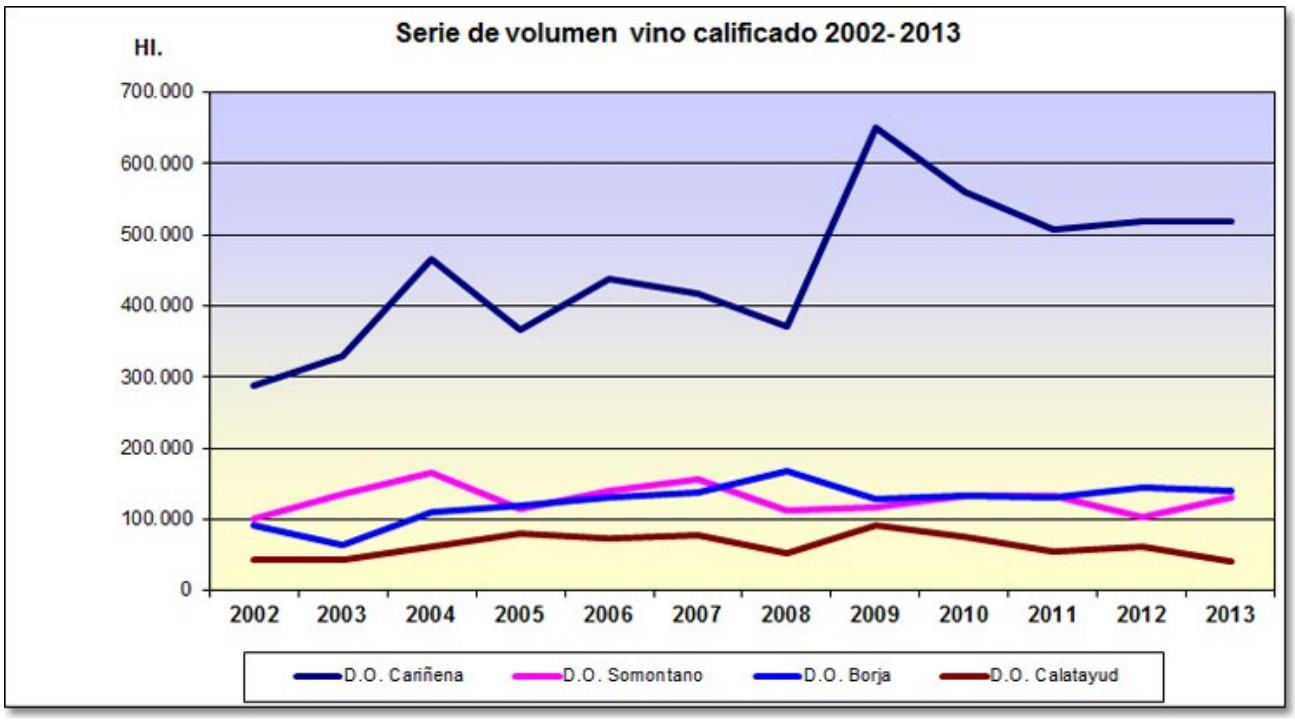

VINO DE PAGO AYLÉS				
Valores	**2011**	**2012**	**2013**	**Variación (13/12) %**
Producto Producido (L.)	254.800	102.500	**119.000**	**-60%**
Producto Calificado (L.)	65.000	102.500	**111.000**	**58%**
Producto Embotellado (L.)	5.000	56.100	**119.000**	**1022%**
Comercializado en mercado nacional (L.)	6.662	74.752	**243,15**	**1022%**
Comercializado en exportación		20.262	**268,5**	
Principales países de exportación		Bélgica, Suiza,República Checa, Alemania, Japón, Polonia, Taiwan,EEUU, Canadá, Malasia	**GER, CH, CAN, CHI**	
Superficie (Has.)	46	46	**46,34**	**0%**
Productores (nº)	1	1	**1**	**0%**
Bodegas (nº)	1	1	**1**	**0%**

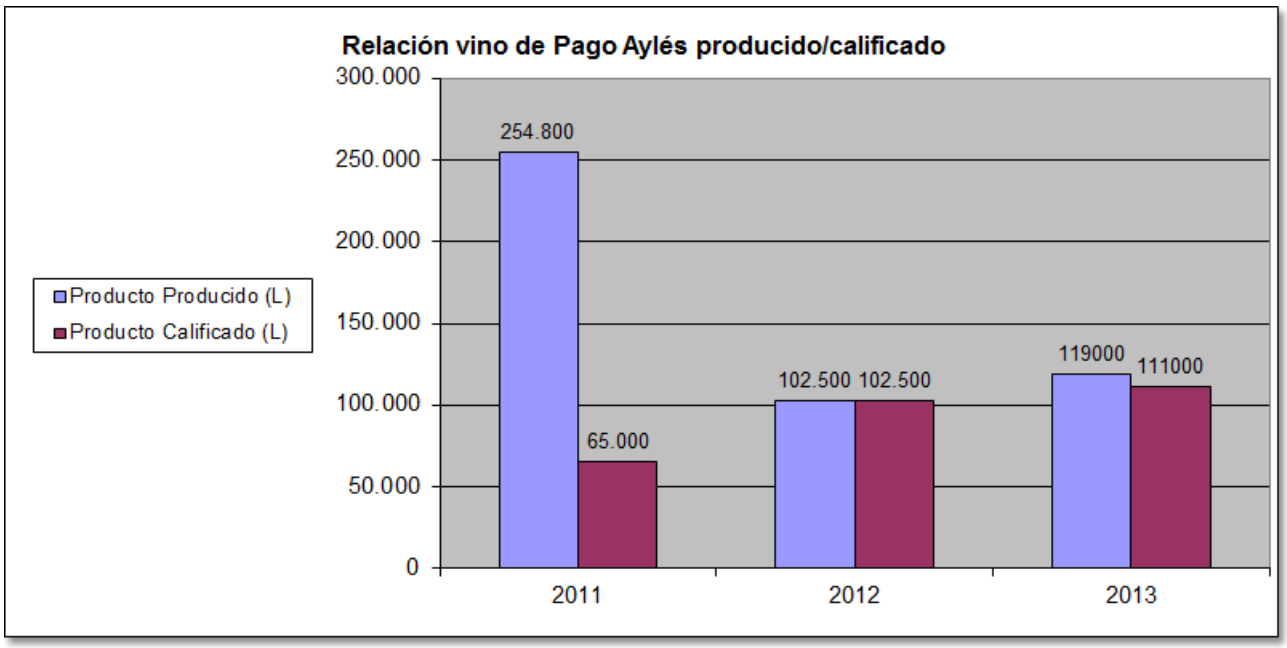

PRODUCCIÓN DE JAMON DE TERUEL / PALETA DE TERUEL

	UNIDADES	2011	2012	2013	Variación (13/12) %
Producto Producido	Jamones frescos	350.654	299.328	**229.508**	-23%
	Paletas frescas			**2.819**	
Producto Calificado(*)	Jamones	383.615	331.079	**268.729**	-19%
	Paletas			**1.711**	
Comercializado en mercado nacional	Jamones	383.615	331.079	**268.729**	-19%
	Paletas			**1.711**	
Principales Comunidades Autónomas en mercado nacional					
Valor Comercializado	Euros	27.620.280	23.837.688	**19.348.488**	-19%
Precio medio aproximado pagado a los productores	Euros/canal	130	145	**150**	3%
Cabezas	Cerdos	543.259	492.193	**411.534**	-16%
Productores	Ganaderos	208	191	**157**	-18%
Comercializadores / Elaboradores	Secaderos	47	45	**39**	-13%

(*) Corresponden a jamones ya curados (no solo los del año producido)

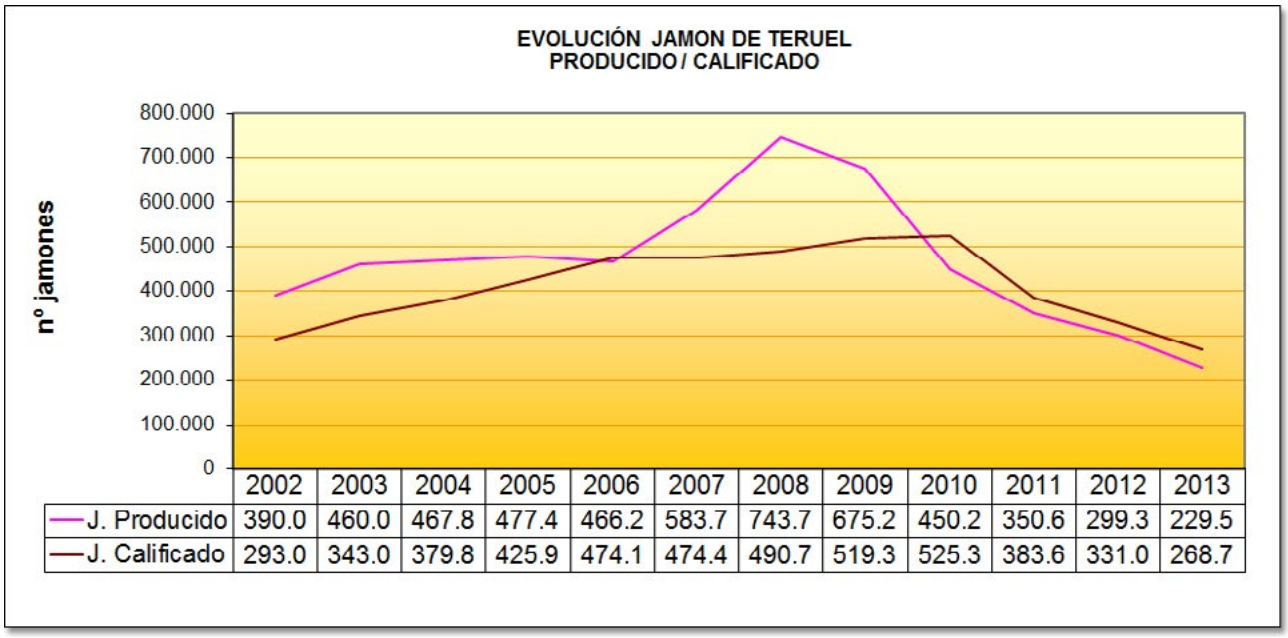

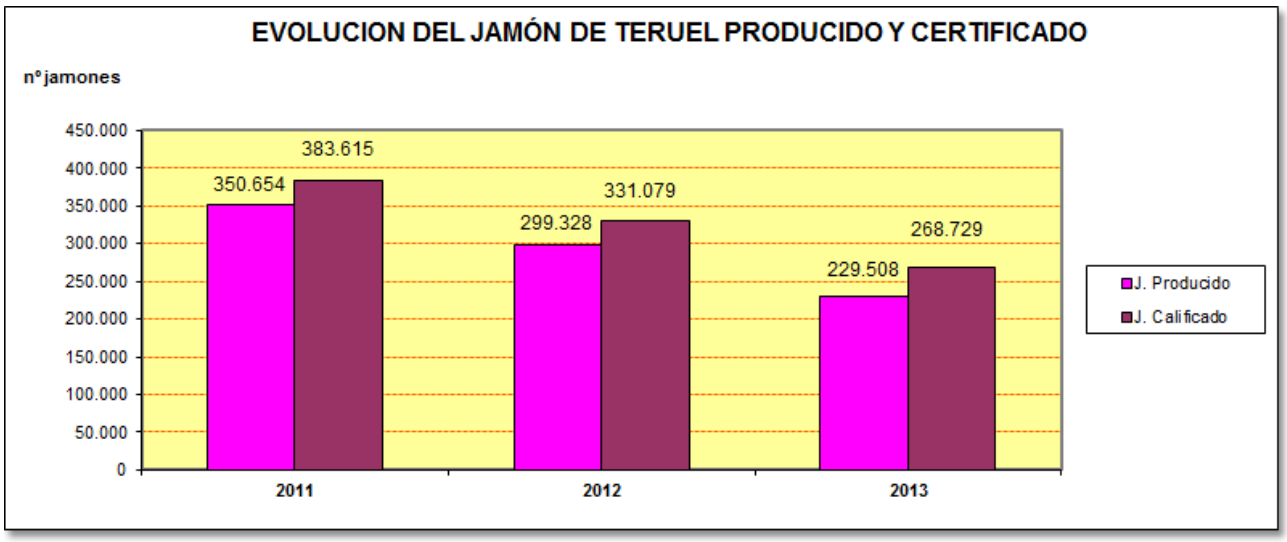

2013 Incluye paleta de Teruel

PRODUCCIÓN DE TERNASCO DE ARAGÓN

	UNIDADES	2011	2012	2013	Variación (13/12) %
Producto Producido	Canales	218.318	222.796	**227.757**	2%
Producto Calificado	Canales	199.177	204.508	**212.269**	4%
Comercializado en mercado nacional	Canales	199.177	204.008	**211.769**	4%
Comercializado en exportación	Canales		500	**500**	0%
Principales Comunidades Autónomas en mercado nacional	Aragón, Cataluña, Madrid, Levante				
Valor Comercializado	Euros	14.872.579	16.250.045	**13.568.574**	-17%
Precio medio aproximado pagado a los productores	Euros/kg canal	7	7	**6**	-19%
Cabezas	nº	517.860	478.487	**467.423**	-2%
Productores	nº	982	929	**901**	-3%
Comercializadores/Elaboradores	nº	4	4	**4**	0%

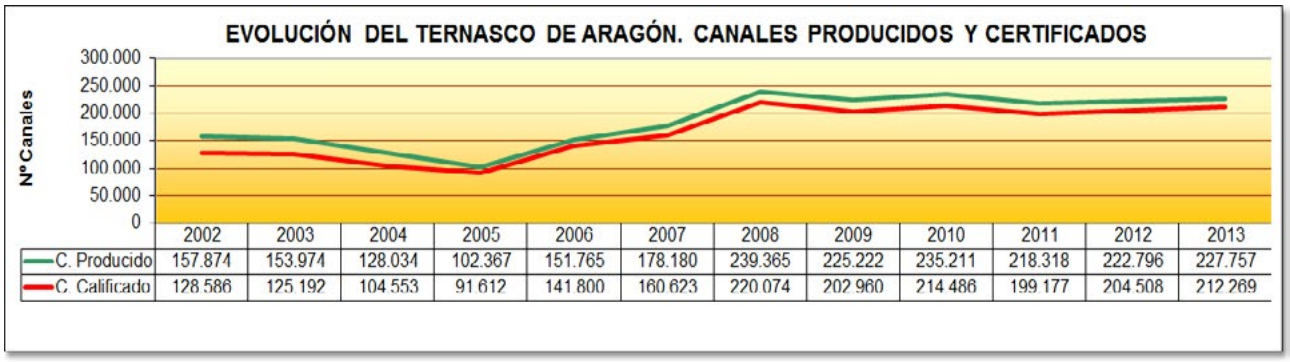

SERIE DE LA PRODUCCION DE JAMON DE TERUEL CON D.O. Y CORDEROS CON D.E. EN ARAGON

	1994	1995	1996	1997	1998	1999	2000	2001	2002	2003
Nº Jamones certificados	71.281	73.271	92.268	115.142	170.629	236.281	312.199	303.538	389.284	457.919
Corderos Calificados	35.150	45.530	50.734	62.582	73.909	80.385	94.514	94.125	128.586	125.192
	2004	**2005**	**2006**	**2007**	**2008**	**2009**	**2010**	**2011**	**2012**	**2013**
Nº Jamones certificados	467.846	477.497	466.245	474.476	490.724	519.370	525.328	383.615	331.079	**268.729**
Corderos Calificados	104.553	91.612	141.800	160.623	220.074	202.960	214.486	199.177	204.508	**212.269**

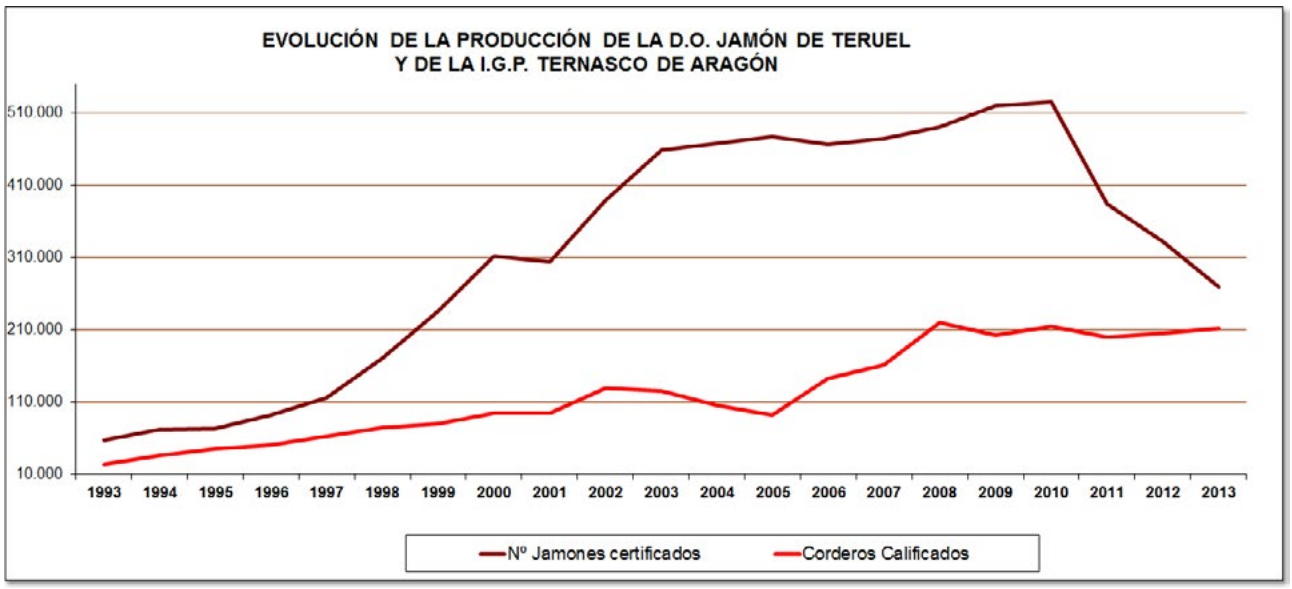

EVOLUCIÓN DE LA PRODUCCIÓN DEL MELOCOTÓN DE CALANDA CON DENOMINACIÓN DE ORIGEN EN ARAGÓN

	UNIDADES	2011	2012	2013	Variación (13/12) %
Producto Calificado	Kg	3.546.950	3.425.000	**3.343.186**	**(13/12)**
Comercializado en mercado nacional	Kg	3.014.908	2.912.000	**2.841.708**	**%**
Comercializado en exportación	Kg	532.042	513.000	**501.478**	-2%
Principales países de exportación	Alemania, Francia e Italia				
Principales Comunidades Autónomas en mercado nacional	Madrid, Barcelona				
Valor Comercializado	Euros	3.546.950	4.452.500	**3.677.505**	-17%
Precio medio aproximado pagado a los productores	Euros/kg	1	0,7	**0,78**	11%
Superficie	Ha	847	836	**809**	-3%
Productores	nº	454	441	**428**	-3%
Comercializadores / Elaboradores	nº	15	15	**23**	53%

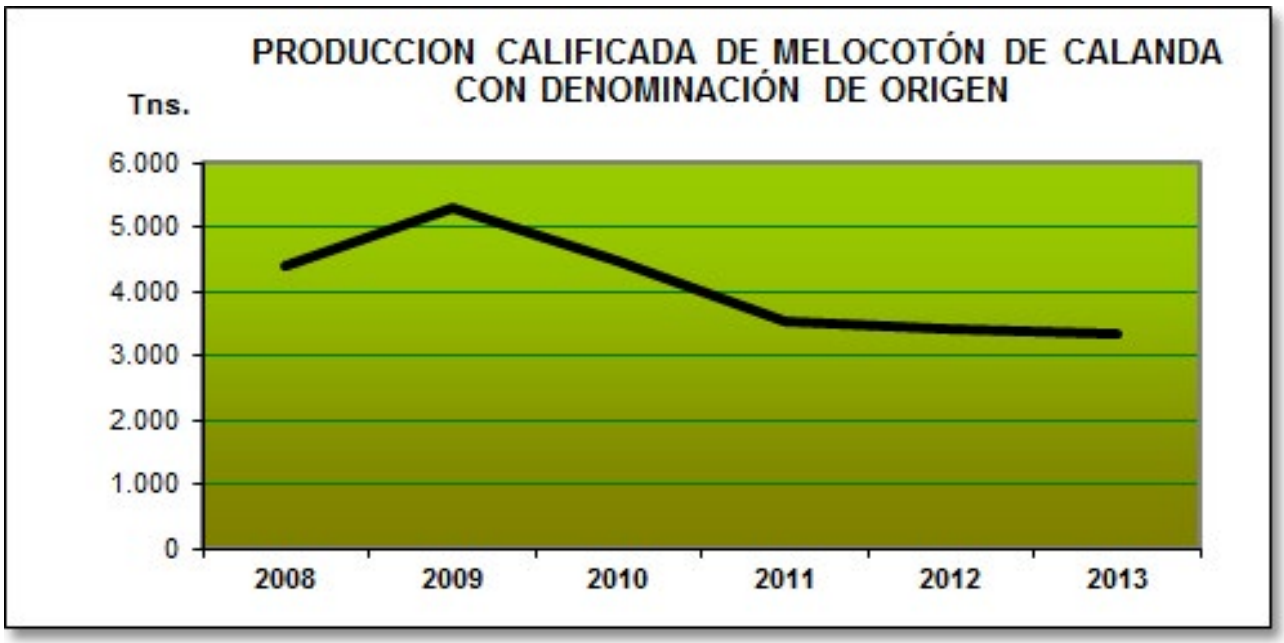

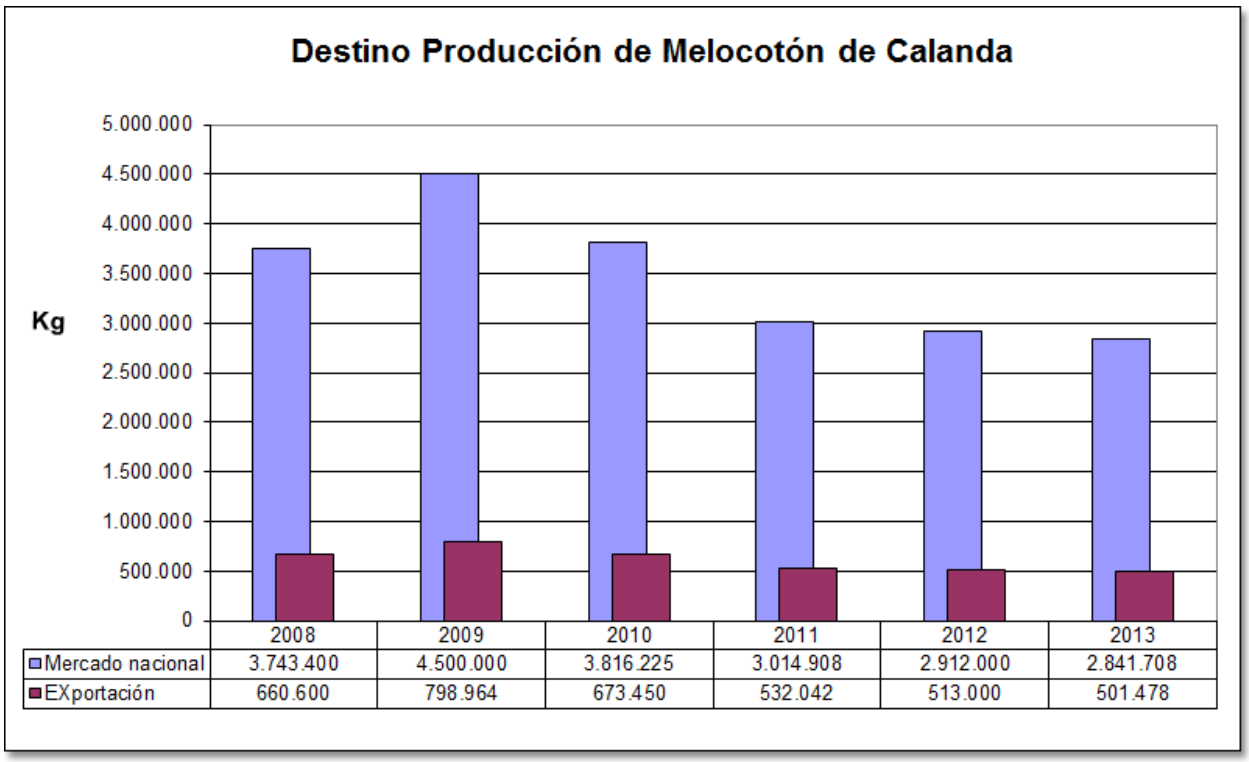

EVOLUCIÓN DE LA PRODUCCIÓN DE LA D.O. ACEITE DEL BAJO ARAGÓN

	UNIDADES	2011	2012	2013	Variación (13/12) %
Producto Producido	Kg de olivas	30.000.000	13.000.000	**29.000.000**	-57%
Producto calificado	Litros aceite	1.500.000	1.600.000	**1.600.000**	7%
Comercializado en mercado nacional	Litros aceite	1.450.000	1.500.000	**1.450.000**	3%
Comercializado en exportación	Litros aceite	50.000	100.000	**150.000**	100%
Principales países de exportación	Italia, China				
Principales Comunidades Autónomas en mercado nacional	Aragón				
Valor Comercializado	Euros	4.500.000	4.800.000	**6.400.000**	7%
Precio medio aproximado pagado a los productores	Euros/kg	0,3	0,45	**0,35**	50%
Superficie	Ha	22.000	22.000	**22.000**	0%
Productores	nº	3.050	3.217	**3.987**	5%
Comercializadores/Elaboradores	nº	36	36	**37**	0%

* La campaña abarca desde noviembre del año anterior a febrero del año en curso

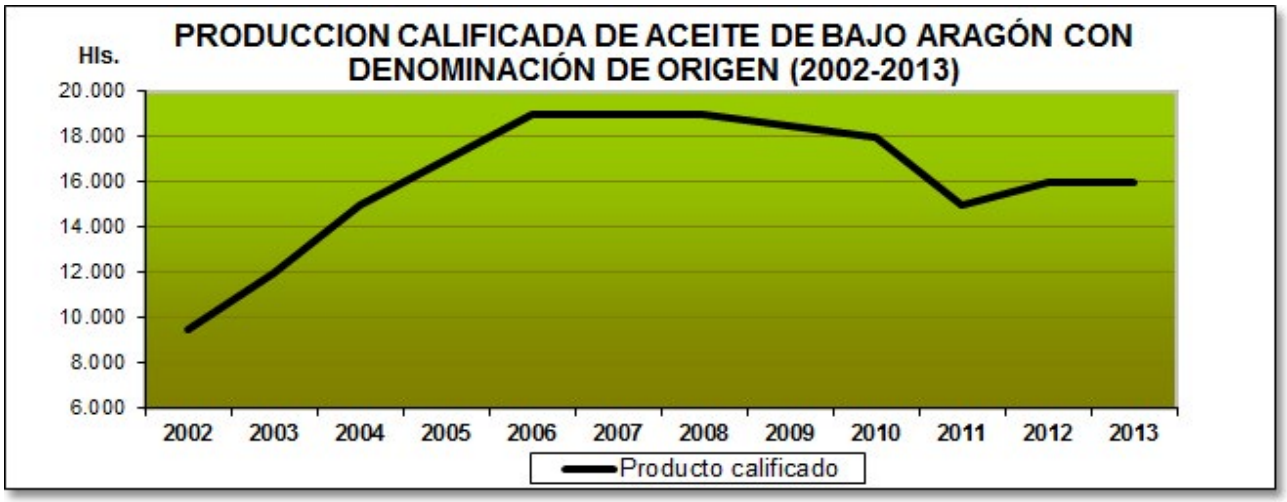

EVOLUCIÓN DE LA PRODUCCIÓN DE LA D.O. ACEITE SIERRA DEL MONCAYO

	UNIDADES	2011	2012	2013	Variación (13/12) %
Producto Producido	Kg de olivas	1.710.663	1.773.652	**1.786.735**	0,74%
Producto calificado	Litros aceite	300.000	240.000	**320.580**	33,58%
Comercializado en mercado nacional	Litros aceite	300.000	66.272	**104.322**	57,41%
Comercializado en exportación	Litros aceite	-	-	**600,5**	
Principales países de exportación		-	-	**EEUU, CHINA**	
Principales Comunidades Autónomas en mercado nacional		Aragón, Navarra, Castilla León, Madrid		**Aragón, Navarra, País Vasco, Madrid**	
Valor Comercializado D.O.	Euros	2.100.000	483.785	**452.689**	-6,43%
Precio medio aproximado pagado a los productores	Euros/kg	0,36	0,39	**0,45**	15,38%
Superficie	Ha	2.500	2.500	**2.500**	0,00%
Productores	nº	5	5	**5**	0,00%
Comercializadores/Elaboradores	nº	5	5	**5**	0,00%

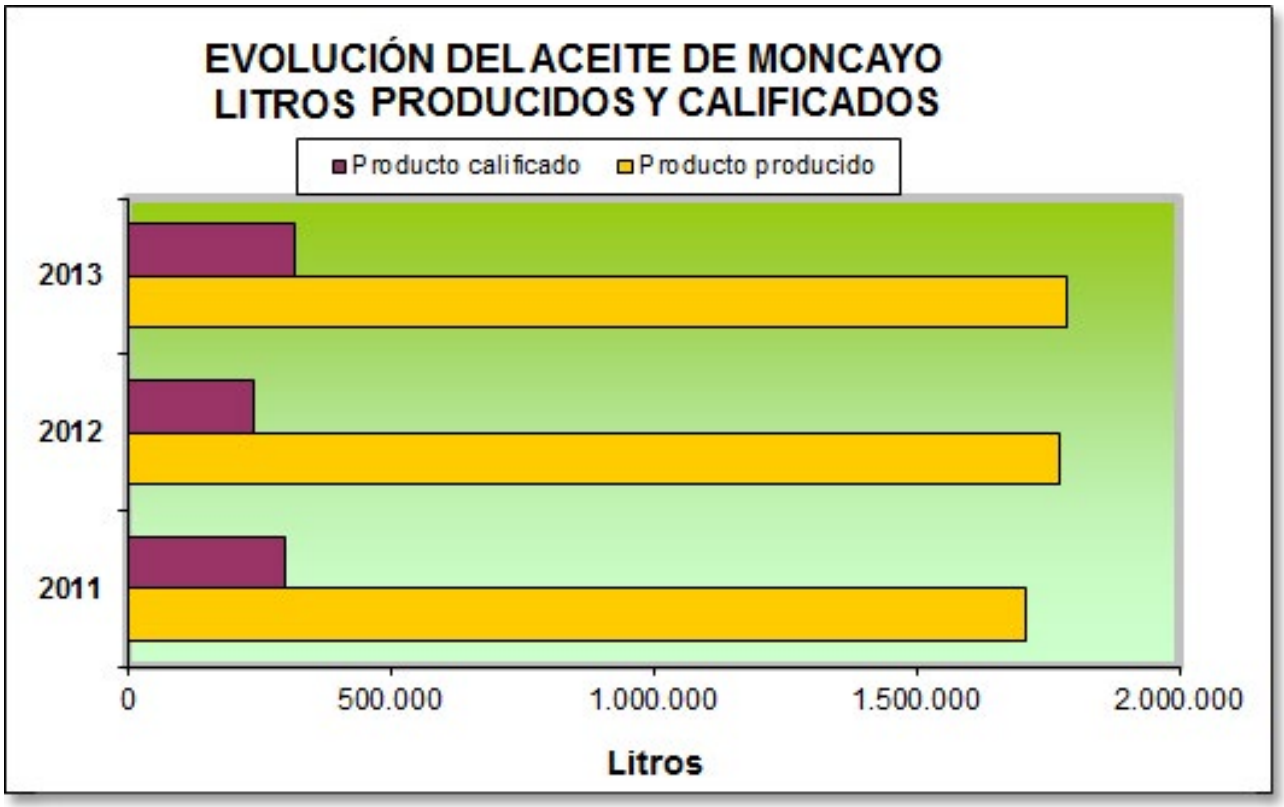

EVOLUCIÓN DE LA PRODUCCIÓN D.O. CEBOLLA FUENTES DE EBRO CON DENOMINACIÓN DE ORIGEN EN ARAGÓN

	UNIDADES	2011	2012	2013	Variación (13/12) %
Producto Producido	Kg.	1.246.561	887.037	**1.758.146**	98,20%
Producto calificado	Kg.	627.192	471.494	**1.014.965**	115,27%
Comercializado en mercado nacional	Kg.	627.192	471.494	**992.068**	110,41%
Comercializado en exportación	Litros aceite			**22.897**	
Principales Comunidades Autónomas en mercado nacional			Madrid, Aragón, Cataluña, Castilla y León, Navarra, Valencia, Castilla La Mancha	**Cataluña, Madrid, Aragón**	
Valor Comercializado	Euros		330.046	**710.476**	115,27%
Precio medio aproximado pagado a los productores	Euros/kg	0,18	0,18	**0,19**	5,56%
Superficie	Ha	38	43	**40**	-6,98%
Productores	nº	13	13	**13**	0,00%
Comercializadores/Elaboradores	nº	3	3	**3**	0,00%

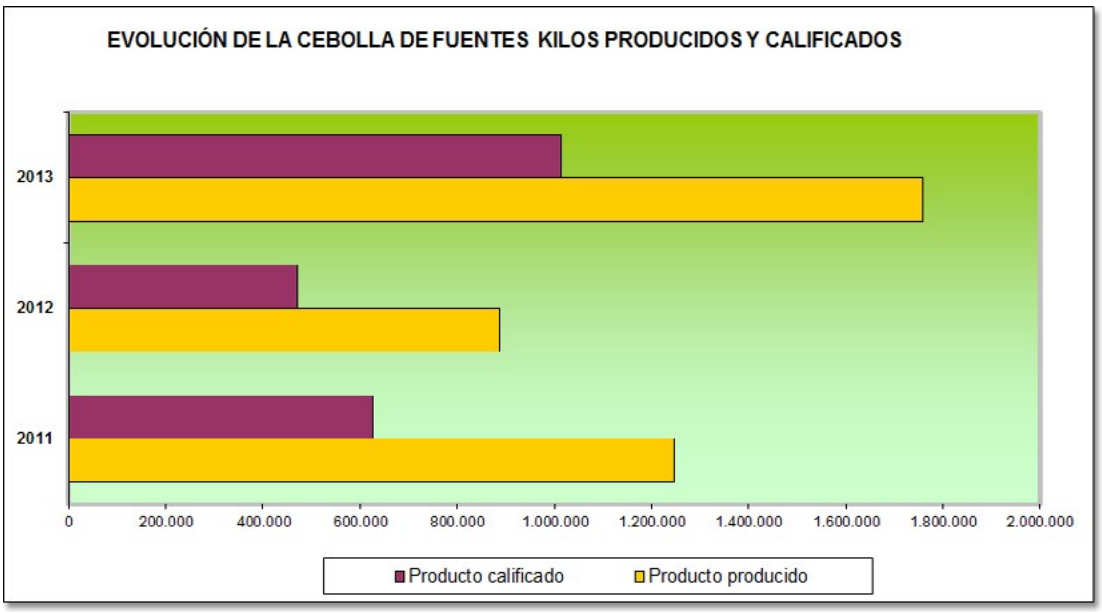

RESUMEN PRODUCTOS CALIDAD DIFERENCIADA. AÑO 2013			
Denominación	**Unidad**	**Producción Certificada**	**Valor de la producción certificada (Euros)**
IGP Ternasco de Aragón	Ternascos	212.269	13.568.574
D.O. Jamón de Teruel/Paleta de Teruel	Jamones y paletas	270.440	19.348.488
D.O. Aceite Bajo Aragón	Litros	1.600.000	6.400.000
D.O. Aceite Sierra del Moncayo	Litros	320.580	452.689
D.O. Melocotón de Calanda	Kg	3.343.186	3.677.505
D.O. Cebolla Fuentes de Ebro	Kg	1.014.965	710.476
D.O. Cariñena	Litros	51.806.799	69.290.413
D.O. Somontano	Litros	13.122.285	36.852.025
D.O. Calatayud	Litros	4.151.036	19.373.347
D.O. Campo de Borja	Litros	14.039.550	28.693.191
Producción Integrada Certificada	kg	495.204	….
Vacuno en C de Calidad	Canales	2.317	3.139.535
Resto C de Calidad (Adepaca)	kg	1.185.867	3.559.687
TOTAL			**205.065.930**

Ganadería Ecológica	Total carne (Tm.)	**542,54**
	Producción miel (Tm.)	**3,17**
	Huevos para consumo (nº de docenas)	**87.678**
Agricultura Ecológica	Superficie inscrita	**59.508**
	Producción ecológica estimada	**58.460**

RESUMEN PRODUCTOS CALIDAD DIFERENCIADA. 2012			
Denominación	**Unidad**	**Producción Certificada**	**Valor de la producción certificada (Euros)**
IGP Ternasco de Aragón	Ternascos	204.508	16.250.045
D.O. Jamón de Teruel	Jamones	331.079	23.837.688
D.O. Aceite Bajo Aragón	Litros	1.600.000	4.800.000
D.O. Aceite Sierra del Moncayo	Litros	240.000	483.785
D.O. Melocotón de Calanda	Kg	2.912.000	4.452.500
D.O. Cebolla Fuentes de Ebro	Kg	471.494	330.046
D.O. Cariñena	Litros	51.861.834	85.000.000
D.O. Somontano	Litros	10.342.400	35.406.018
D.O. Calatayud	Litros	6.158.800	8.937.000
D.O. Campo de Borja	Litros	14.524.100	29.754.642
Producción Integrada Certificada	kg	487.644	....
Vacuno en C de Calidad	Canales	3.091	3.827.192
Resto C de Calidad (Adepaca)	kg	855.084	3.189.734
TOTAL		**89.992.034**	**216.268.650**

Ganadería Ecológica	Total carne (Tm.)	367,12
	Producción miel (Tm.)	1,20
	Huevos para consumo (nº de docenas)	84.131
Agricultura Ecológica	Superficie inscrita	50.526
	Producción ecológica estimada	59.424

RESUMEN PRODUCTOS CALIDAD DIFERENCIADA. 2011			
Denominación	**Unidad**	**Producción Certificada**	**Valor de la producción certificada (Euros)**
IGP Ternasco de Aragón	Ternascos	199.177	14.872.579
D.O. Jamón de Teruel	Jamones	383.615	27.620.280
D.O. Aceite Bajo Aragón	Litros	1.500.000	4.500.000
D.O. Melocotón de Calanda	Kg	3.546.950	3.546.950
D.O. Cariñena	Litros	50.638.722	80.000.000
D.O. Somontano	Litros	13.305.006	34.890.177
D.O. Calatayud	Litros	5.439.027	9.124.933
D.O. Campo de Borja	Litros	13.095.400	29.658.623
Producción Integrada Certificada	kg	509.791	....
Vacuno en C de Calidad	Canales	2.530	3.146.814
Resto C de Calidad (Adepaca)	kg	842.319	842.319
TOTAL		**89.462.537**	**208.202.675**

Ganadería Ecológica	Total carne (Tm.)	563,37
	Producción miel (Tm.)	2,90
	Huevos para consumo (nº de docenas)	105.000
Agricultura Ecológica	Superficie inscrita	50.241
	Producción ecológica estimada	39.887

SUPERFICIE EN AGRICULTURA ECOLÓGICA SEGÚN ESTADO DE CALIFICACIÓN. ESPAÑA Y COMUNIDADES AUTÓNOMAS AÑO 2013

Unidad: hectáreas.	Superficie calificada en primer año en prácticas (a)	Porcentaje sobre total de España	Superficie calificada en conversión (b)	Porcentaje sobre total de España	Superficie calificada en agricultura ecológica (c)	Porcentaje sobre total de España	Superficie total inscrita en agricultura ecológica (a+b+c)	Porcentaje sobre total de España
España	**86.815,75**	**100,00**	**180.577,50**	**100,00**	**1.342.735,41**	**100,00**	**1.610.128,67**	**100,00**
Andalucía	32.240,48	37,14	78.884,96	43,68	695.601,11	51,80	806.726,55	50,10
Aragón	**3.277,28**	**3,77**	**3.385,00**	**1,87**	**52.396,45**	**3,90**	**59.058,73**	**3,67**
Asturias (Principado de)	823,42	0,95	893,43	0,49	20.824,39	1,55	22.541,24	1,40
Balears (Illes)	1.434,04	1,65	804,48	0,45	23.114,41	1,72	25.352,94	1,57
Canarias	268,38	0,31	601,58	0,33	5.400,38	0,40	6.270,35	0,39
Cantabria	0,00	0,00	168,00	0,09	5.165,90	0,38	5.333,90	0,33
Castilla-La Mancha	4.819,13	5,55	59.305,12	32,84	226.299,44	16,85	290.423,69	18,04
Castilla y León	1.576,01	1,82	7.282,08	4,03	24.295,33	1,81	33.153,42	2,06
Cataluña	21.528,49	24,80	8.481,17	4,70	61.850,34	4,61	91.860,00	5,71
Extremadura	13.538,81	15,59	11.015,22	6,10	49.277,74	3,67	73.831,78	4,59
Galicia	654,54	0,75	455,62	0,25	13.546,87	1,01	14.657,04	0,91
Madrid (Comunidad de)	2.252,06	2,59	1.126,28	0,62	6.004,78	0,45	9.383,12	0,58
Murcia (Región de)	2.254,00	2,60	1.072,02	0,59	57.518,47	4,28	60.844,49	3,78
Navarra (Comunidad Foral de)	774,67	0,89	1.694,62	0,94	48.789,85	3,63	51.259,14	3,18
Rioja (La)	202,89	0,23	422,12	0,23	3.846,41	0,29	4.471,43	0,28
País Vasco	258,51	0,30	514,38	0,28	1.853,81	0,14	2.626,70	0,16
Comunidad Valenciana	913,03	1,05	4.471,40	2,48	46.949,72	3,50	52.334,15	3,25

Publicación: © Instituto Aragonés de Estadística **(IAEST)**, noviembre de 2014.
Fuente: Ministerio de Agricultura, Alimentación y Medio Ambiente.

Nº DE OPERADORES Y ACTIVIDADES AGRICULTURA ECOLOGICA AÑO 2013

CODIGO 2012	CODIGO EUROSTAT	TIPO DE OPERADOR - ACTIVIDADES REGISTRADAS	NÚMERO DE OPERADORES ARAGÓN	NÚMERO DE OPERADORES HUESCA	NÚMERO DE OPERADORES TERUEL	NÚMERO DE OPERADORES ZARAGOZA
1	**RO_01**	**Productores agrarios**	683	89	174	420
1.1	-	Productores agrícolas	649	78	164	407
1.1.0	-	Productores agricolas	634	75	161	398
1.1.1	RO_011	Productores agrícolas que tambien son elaboradores/transformadores	13	3	2	8
1.1.2	RO_012	Productores agricolas que tambien son importadores	0	0	0	0
1.1.9	RO_019	Otros productores agricolas que ejercen además otra actividad no contemplada anteriormente (especificar)	2	0	1	1
1.2	-	Productores ganaderos	5	1	1	3
1.2.0	-	Productores ganaderos	4	0	1	3
1.2.1	RO_011	Productores ganaderos que tambien son elaboradores/ transformadores	1	1	0	0
1.2.2	RO_012	Productores ganaderos que tambien son importadores	0	0	0	0
1.2.9	RO_019	Otros productores ganaderos que ejercen además otra actividad no contemplada anteriormente (especificar)	0	0	0	0
1.3	-	Productores agrícolas y ganaderos	29	10	9	10
1.3.0	-	Productores agricolas y ganaderos	26	9	9	8
1.3.1	RO_011	Productores agrícolas y ganaderos que también son elaboradores / transformadores	3	1	0	2
1.3.2	RO_012	Productores agrícolas y ganaderos que tambien son importadores	0	0	0	0
1.3.9	RO_019	Otros productores agricolas y ganaderos que ejercen además otra actividad n. c. o (especificar)	0	0	0	0
2	**-**	**Entidades de producción acuícola**	0	0	0	0
2.1	- (*)	Entidades productoras de algas	0	0	0	0
2.2	RO_02	Entidades de producción acuícola animal	0	0	0	0
2.9	-	Otras entidades no contempladas anteriormente	0	0	0	0
3	**RO_03**	**Elaboradores / transformadores**	100	19	24	57
3.0	-	Elaboradores/transformadores	95	18	24	53
3.1	RO_031	Elaboradores / transformadores que tambien son importadores	0	0	0	0
3.2	RO_032	Otros elaboradores / transformadores que además ejercen otra actividad no contemplada anteriormente	5	1	0	4
4	**RO_04**	**Importadores**	1	1	0	0
5	**RO_05**	**Exportadores**	5	0	1	4
9	**RO_09**	**Otros operadores no contemplados anteriormente (especificar)**	14	2	0	12
9.1	RO_091	Comercializadores	14	2	0	12
9.11	RO_0911	Mayoristas	12	2	0	10
9.12	RO_0912	Minoristas	2	0	0	2
9.9	RO_099	Otros operadores no contemplados anteriormente (especificar)	0	0	0	0
NÚMERO TOTAL DE OPERADORES SEGÚN LA ACTIVIDAD REGISTRADA			**803**	**111**	**199**	**493**

EVOLUCIÓN DEL NÚMERO DE OPERADORES EN AGRICULTURA ECOLÓGICA

Año	Tipo de actividad	Aragón	Huesca	Teruel	Zaragoza
2013	**Total operadores**	**803**	**111**	**199**	**493**
	Productores	683	89	174	420
	Elaboradores/Transformadores	100	19	24	57
	Importadores/Exportadores	6	1	1	4
	Comercializadores	14	2	0	12
2012	**Total operadores**	**820**	**107**	**206**	**507**
	Productores	708	89	180	439
	Elaboradores/Transformadores	99	15	26	58
	Importadores/Exportadores	1	1	0	0
	Comercializadores	12	2	0	10
2011	**Total operadores**	**886**	**122**	**210**	**554**
	Productores (*)	753	101	185	467
	Elaboradores	113	16	23	74
	Importadores/Exportadores	0	0	0	0
	Otros (Comercializadores)	20	5	2	13
2010	**Total operadores**	**896**	**129**	**204**	**563**
	Productores (*)	757	106	180	471
	Elaboradores	121	20	24	77
	Importadores	3	0	0	3
	Otros (Comercializadores)	15	3	0	12
2009	**Total operadores únicos**	**809**	**106**	**182**	**521**
	Productores (*)	706	90	165	451
	Elaboradores	89	15	17	57
	Importadores	0	0	0	0
	Otros (Comercializadores)	14	1	0	13
2008	**Total operadores**	**863**	**104**	**190**	**569**
	Productores (*)	746	85	170	491
	Elaboradores	101	18	19	64
	Importadores	0	0	0	0
	Otros (Comercializadores)	16	1	1	14
2007	**Total operadores***	**876**	**99**	**189**	**588**
	Productores	764	81	172	511
	Elaboradores	98	18	19	61
	Importadores	1	0	0	1
	Otros (Comercializadores)	19	1	1	17
2006	**Total operadores**	**838**	**105**	**139**	**594**
	Productores	727	85	118	524
	Elaboradores	111	20	21	70
	Importadores	0	0	0	0
	Total operadores	846	97	142	607
2005	**Total operadores**	**846**	**97**	**142**	**607**
	Productores	752	82	126	544
	Elaboradores	94	15	16	63
	Importadores	0	0	0	0
2004	**Total operadores**	**860**	**105**	**147**	**608**
	Productores	775	94	133	548
	Elaboradores	85	11	14	60
	Importadores	0	0	0	0
2003	**Total operadores**	**856**	**104**	**155**	**597**
	Productores	777	92	141	544
	Elaboradores	79	12	14	53
	Importadores	0	0	0	0

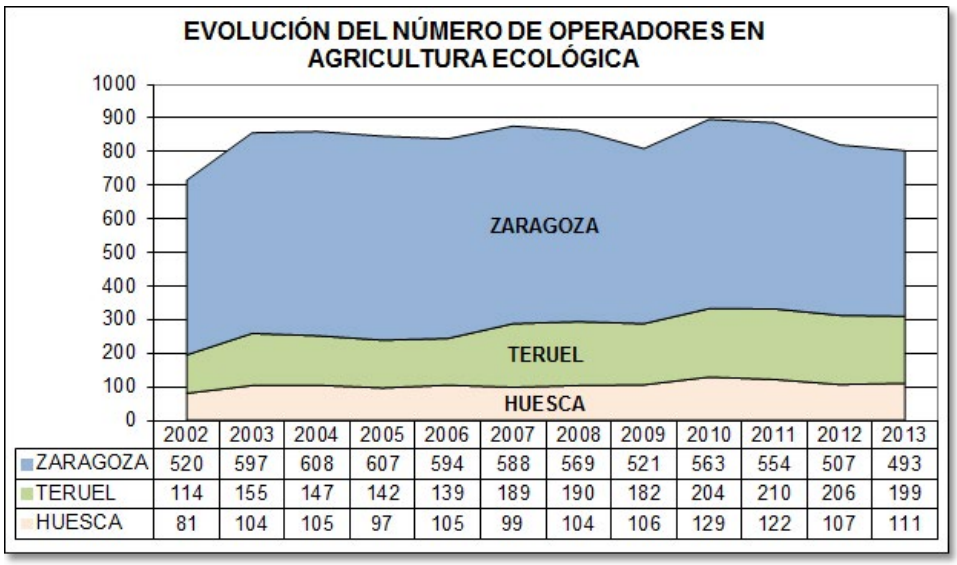

	2002	2003	2004	2005	2006	2007	2008	2009	2010	2011	2012	2013
ZARAGOZA	520	597	608	607	594	588	569	521	563	554	507	493
TERUEL	114	155	147	142	139	189	190	182	204	210	206	199
HUESCA	81	104	105	97	105	99	104	106	129	122	107	111

SUPERFICIE DE AGRICULTURA ECOLÓGICA POR CULTIVOS - 2013

ARAGÓN	Superficie cultivada inscrita (ha)				Producción ecológica estimada respecto superficie productiva (Tm)			
	ARAGÓN	HUESCA	TERUEL	ZARAGOZA	ARAGÓN	HUESCA	TERUEL	ZARAGOZA
Cereales para la producción de grano incluido el arroz y las parcelas destinadas a la producción de semillas.	**21.505,87**	**1.657,52**	**2806,04**	**17042,31**	**46.975,92**	**4034,5300**	**6.574,56**	**36.366,83**
Cereales excluído el arroz	**21.366,07**	**1.517,72**	2806,04	17042,31	**46.519,32**	3577,9300	**6.574,56**	36.366,83
Trigo total	**9.914,32**	782,39	493,87	8638,06	**19.277,59**	1882,5280	945,07	16.449,99
Trigo duro	**8.125,48**	455,55	46,21	7623,72	**15.574,29**	1066,4080	87,61	14.420,27
Trigo común y espelta	**1.788,84**	326,84	447,66	1014,34	**3.703,30**	816,1200	857,46	2.029,72
Centeno y tranquillón	**958,88**	220,05	68,93	669,90	**1.510,20**	207,2240	87,09	1.215,89
Cebada	**7.935,97**	431,24	1241,16	6263,57	**20.129,43**	1043,2520	3.445,52	15.640,66
Avena	**2.182,72**	1,77	963,80	1217,15	**4.452,89**	4,0710	2.001,99	2.446,83
Maiz grano y mezcla de mazorca de maíz	**169,83**	42,76	8,15	118,92	**866,75**	342,0800	30,16	494,51
Triticale	**119,57**	39,51	30,13	49,93	**276,95**	98,7750	64,73	113,45
Otros cereales no incluidos en ningún otro lugar	**84,78**	0,00	0,00	84,78	**5,51**	0,0000	0,00	5,51
Arroz	**139,80**	139,80	0,00	0,00	**456,60**	456,6000	0,00	0,00
Legumbres secas y proteaginosas para la producción de grano (incluidas las mezclas de cereales y legumbres y las parcelas destinadas a la producción de semilla)	**4.138,31**	**199,94**	**620,44**	**3317,93**	**1.617,44**	**84,1590**	**239,07**	**1.294,21**
Tubérculos y raíces	**7,41**	**2,17**	**1,69**	**3,55**	**65,67**	**23,5400**	**13,53**	**28,60**
Patatas (incluidas las patatas tempranas y para siembra)	**7,41**	2,17	1,69	3,55	**65,67**	23,5400	13,53	28,60
Remolacha azucarera (excl. semillas)	**0,00**	0,00	0,00	0,00	**0,00**	0,0000	0,00	0,00
Otras raices y tuberculos no incluidos en ningún otro lugar	**0,00**	0,00	0,00	0,00	**0,00**	0,0000	0,00	0,00
Cultivos industriales	**471,63**	**39,85**	**363,48**	**68,30**	**338,19**	**1,6872**	**32,60**	**303,90**
Cultivos oleaginosos	**90,68**	11,31	59,85	19,52	**36,24**	1,5160	30,82	3,90
Girasol	**76,71**	7,58	49,61	19,52	**26,24**	1,5160	20,82	3,90
Soja	**0,00**	0,00	0,00	0,00	**0,00**	0,0000	0,00	0,00
Colza y nabina	**3,73**	3,73	0,00	0,00	**0,00**	0,0000	0,00	0,00
Lino (aceite de linaza)	**0,00**	0,00	0,00	0,00	**0,00**	0,0000	0,00	0,00
Otras semillas oleaginosas no incluidas en ningún otro lugar	**10,24**	0,00	10,24	0,00	**10,00**	0,0000	10,00	0,00
Plantas medicinales, aromaticas y condimentarias	**375,00**	28,54	303,63	42,83	**301,95**	0,1712	1,78	300,00
Plantas cosechadas en verde (excluidos las indicadas en la casilla 1.3.9), cultivadas principalmente para alimentación animal	**3.129,18**	**787,18**	**793,39**	**1548,61**	**3.090,40**	**773,9400**	**618,08**	**1.698,38**
Plantas anuales cosechadas en verde	**915,05**	263,87	24,16	627,02	**523,52**	302,4700	**18,17**	202,88
Maiz forrajero	**0,00**	0,00	0,00	0,00	**0,00**	0,0000	0,00	0,00
Otras plantas anuales cosechadas en verde no incluidas en ningún otro lugar	**915,05**	263,87	24,16	627,02	**523,52**	302,4700	18,17	202,88
Praderas y pastos temporales	**664,76**	245,29	211,81	207,66	**0,00**	0,0000	0,00	0,00
Otras plantas cosechadas en verde	**1.549,37**	278,02	557,42	713,93	**2.566,88**	471,4700	599,91	1.495,50
Alfalfa	**1.202,95**	222,23	322,03	658,69	**2.566,88**	471,4700	599,91	1.495,50
Otras plantas cosechadas en verde no incluidas en ningún otro lugar	**346,42**	55,79	235,39	55,24	**0,00**	0,0000	0,00	0,00
Total 1 (Cultivos de tierras arables)	**29.252,40**	**2.686,66**	**4585,04**	**21980,70**	**52.087,61**	**4917,8562**	**7.477,83**	**39.691,93**

SUPERFICIE DE AGRICULTURA ECOLÓGICA POR CULTIVOS - 2013

ARAGÓN	Superficie cultivada inscrita (ha)				Producción ecológica estimada respecto superficie productiva (Tm)			
	ARAGÓN	HUESCA	TERUEL	ZARAGOZA	ARAGÓN	HUESCA	TERUEL	ZARAGOZA
Hortalizas frescas	**255,38**	**24,60**	**11,21**	**219,57**	**2.066,73**	**380,7410**	**15,30**	**1.670,69**
Coles (excluídas las de raíz)	**159,27**	**0,52**	**0,00**	**158,75**	**513,96**	**6,1200**	**0,00**	**507,84**
Coliflor y brócoli	**156,80**	0,08	0,00	156,72	**489,36**	0,9600	0,00	488,40
Repollo (blanco)	**0,00**	0,00	0,00	0,00	**0,00**	0,0000	0,00	0,00
Otras coles hortícolas no incluidas en ningún otro lugar	**2,47**	0,44	0,00	2,03	**24,60**	5,1600	0,00	19,44
Hortalizas de hojas y tallo (excluidas las coles)	**20,90**	**5,97**	**5,10**	**9,83**	**63,98**	**24,8100**	**15,30**	**23,87**
Apio	**0,24**	0,17	0,00	0,07	**2,16**	1,5300	0,00	0,63
Puerros	**2,14**	0,55	0,00	1,59	**11,70**	4,9000	0,00	6,80
Lechugas	**1,90**	1,15	0,00	0,75	**7,95**	5,6000	0,00	2,35
Endivias	**0,00**	0,00	0,00	0,00	**0,00**	0,0000	0,00	0,00
Espinacas	**0,53**	0,34	0,00	0,19	**7,05**	4,8000	0,00	2,25
Esparragos	**9,21**	2,61	5,10	1,50	**27,63**	7,8300	15,30	4,50
Achicoria	**0,07**	0,00	0,00	0,07	**0,14**	0,0000	0,00	0,14
Alcachofas	**1,69**	0,03	0,00	1,66	**7,35**	0,1500	0,00	7,20
Otras hortalizas de hojas y tallo (salvo coles) no incluidos en ningún otro lugar	**5,12**	1,12	0,00	4,00	**0,00**	0,0000	0,00	0,00
Hortalizas cultivadas por el fruto	**36,26**	7,53	0,34	28,39	**985,43**	132,9300	0,00	852,50
Tomates	**16,63**	**2,33**	**0,34**	**13,96**	**815,67**	**95,9400**	**0,00**	**719,73**
Pepinos	**0,81**	0,26	0,00	0,55	**6,80**	2,4000	0,00	4,40
Pepinillos	**0,00**	0,00	0,00	0,00	**0,00**	0,0000	0,00	0,00
Melones	**4,00**	0,44	0,00	3,56	**36,60**	3,8000	0,00	32,80
Sandías	**2,09**	0,41	0,00	1,68	**49,68**	13,3200	0,00	36,36
Berenjenas	**0,57**	0,22	0,00	0,35	**4,94**	2,4700	0,00	2,47
Calabacines	**0,93**	0,25	0,00	0,68	**11,76**	2,9400	0,00	8,82
Pimientos	**6,34**	0,73	0,00	5,61	**59,98**	12,0600	0,00	47,92
Otras hortalizas cultivadas por el fruto no incluidas en ningún otro lugar	**4,89**	2,89	0,00	2,00	**0,00**	0,0000	0,00	0,00
Hortalizas de bulbos y tubérculos	**16,12**	6,97	0,18	8,97	**486,79**	210,7490	0,00	276,05
Zanahorias	**0,66**	**0,37**	**0,00**	**0,29**	**5,58**	**3,1500**	**0,00**	**2,43**
Ajos	**0,28**	0,06	0,00	0,22	**1,32**	0,3000	0,00	1,02
Cebollas	**13,94**	5,86	0,18	7,90	**477,14**	206,4240	0,00	270,72
Chalotas	**0,01**	0,01	0,00	0,00	**0,00**	0,0000	0,00	0,00
Rábanos	**0,24**	0,07	0,00	0,17	**2,75**	0,8750	0,00	1,88
Otras hortalizas de bulbos y tuberculos no incluidas en nigún otro lugar	**0,99**	0,60	0,00	0,39	**0,00**	0,0000	0,00	0,00
Leguminosas de verdeo para consumo humano	**11,84**	**1,83**	**0,43**	**9,58**	**16,56**	**6,1320**	**0,00**	**10,43**
Guisante	**0,00**	0,00	0,00	0,00	**0,00**	0,0000	0,00	0,00
Judias	**2,39**	0,65	0,00	1,74	**10,05**	1,6000	0,00	8,45
Otras legumbres de verdeo no incluidas en ningún otro lugar	**9,45**	1,18	0,43	7,84	**6,51**	4,5320	0,00	1,98
Habas	**1,36**	1,13	0,00	0,23	**5,21**	4,5320	0,00	0,68
Otras legumbres de verdeo no incluidas en ningún otro lugar	**8,08**	0,04	0,43	7,61	**1,30**	0,0000	0,00	1,30
Otras hortalizas no clasificadas en ningún otro lugar	**10,99**	**1,78**	**5,16**	**4,05**	**0,00**	**0,00**	**0,00**	**0,00**
Total 2 (Hortalizas frescas, fresas y setas cultivadas)	**255,47**	**24,64**	**11,21**	**219,62**	**2.066,73**	**380,7410**	**15,30**	**1.670,69**

SUPERFICIE DE AGRICULTURA ECOLÓGICA POR CULTIVOS - 2013

ARAGÓN	Superficie cultivada inscrita (ha)				Producción ecológica estimada respecto superficie productiva (Tm)			
	ARAGÓN	HUESCA	TERUEL	ZARAGOZA	ARAGÓN	HUESCA	TERUEL	ZARAGOZA
Frutas de zonas climáticas templadas	**297,00**	**63,84**	**7,46**	**225,70**	**1.170,93**	**244,7390**	**7,97**	**918,22**
Manzanas	23,38	9,02	0,23	14,13	**288,68**	43,9800	**0,30**	**244,40**
Peras	21,06	8,08	0,00	12,98	**53,78**	13,3700	0,00	40,41
Melocotones	49,01	33,81	4,02	11,18	**219,30**	135,6500	1,65	82,00
Albaricoques	133,29	0,77	0,06	132,46	**412,28**	1,1550	0,00	411,13
Nectarinas	12,44	6,13	0,00	6,31	**86,54**	37,8950	0,00	48,64
Cerezas	37,76	0,38	2,14	35,24	**78,30**	0,9990	5,18	72,11
Ciruelas	11,68	3,34	0,37	7,97	**32,06**	11,6900	0,84	19,53
Otras frutas de zonas climáticas templadas no incluidas en ningún otro lugar	8,38	2,31	0,64	5,43	0,00	0,0000	0,00	0,00
Bayas cultivadas	**0,12**	**0,12**	**0,00**	**0,00**	0,00	0,00	0,00	0,00
Grosellas negras	0,03	0,03	0,00	0,00	0,00	0,00	0,00	0,00
Frambuesas	0,03	0,03	0,00	0,00	0,00	0,00	0,00	0,00
Otras bayas no incluídas en ningún otro lugar	0,06	0,06	0,00	0,00	0,00	0,00	0,00	0,00
Frutos secos	**1.695,62**	**147,22**	**1016,19**	**532,21**	**272,84**	**23,5700**	**174,93**	**74,35**
Nueces	19,79	0,00	2,83	16,96	0,00	0,0000	0,00	0,00
Avellanas	1,31	0,00	1,31	0,00	0,00	0,0000	0,00	0,00
Almendras	1.674,52	147,22	1012,05	515,25	272,84	23,5700	174,93	74,35
Castañas	0,00	0,00	0,00	0,00	0,00	0,0000	0,00	0,00
Otros frutos de cáscara no incluidos en ningún otro lugar	0,00	0,00	0,00	0,00	0,00	0,0000	0,00	0,00
Frutas de zonas climáticas subtropicales	**3,86**	**2,21**	**0,00**	**1,65**	**14,22**	**4,1000**	**0,00**	**10,12**
Higos	1,52	0,60	0,00	0,92	10,42	0,3000	0,00	10,12
Kiwis	0,71	0,71	0,00	0,00	3,80	3,8000	0,00	0,00
Otras frutas de zonas climáticas subtropicales en incluídas en ningún otro lugar	0,73	0,00	0,00	0,73	0,00	0,00	0,00	0,00
Viñedos	**953,44**	**231,15**	**89,98**	**632,31**	**1.806,80**	**488,5200**	**211,50**	**1.106,78**
Viñedos para vino	951,96	231,15	89,98	630,83	1.804,16	488,5200	211,50	1.104,14
Viñedos para uva de mesa	1,48	0,00	0,00	1,48	2,64	0,0000	0,00	2,64
Viñedos para uvas pasas	0,00	0,00	0,00	0,00	0,00	0,0000	0,00	0,00
Olivar	**2.457,74**	**220,37**	**1795,02**	**442,35**	**1.040,95**	**96,7000**	**830,38**	**113,87**
Olivar para aceitunas de mesa	0,00	0,00	0,00	0,00	0,00	0,0000	0,00	0,00
Olivar para aceite	**2.457,74**	220,37	1795,02	442,35	1.040,95	96,7000	830,38	113,87
Otros cultivos permanentes no clasificados en ningún otro lugar	**16,14**	**0,70**	**6,03**	**9,41**	**0,00**	**0,00**	**0,00**	**0,00**
Viveros	0,00	0,00	0,00	0,00	0,00	0,00	0,00	0,00
Otros cultivos permanentes no incluidos en ningún otro lugar	16,14	0,70	6,03	**9,41**	0,00	0,00	0,00	0,00
Total 3 (Cultivos permanentes)	**5.423,92**	**665,61**	**2914,68**	**1843,63**	**4.305,75**	**857,6290**	**1.224,78**	**2.223,33**
Pastos y praderas permanentes (excluidos los pastos pobres)	**7.997,13**	**1898,46**	**2238,52**	**3860,15**	**0,00**	**0,00**	**0,00**	**0,00**
Pastos pobres	**11,07**	**0,00**	**0,77**	**10,30**	**0,00**	**0,00**	**0,00**	**0,00**
Eriales (erial, matorral, espartizal)	11,07	0,00	0,77	10,30	0,00	0,00	0,00	0,00
Terreno forestal con carga ganadera y/o pecoreo	0,00	0,00	0,00	0,00	0,00	0,00	0,00	0,00
Dehesa	**0,00**	**0,00**	**0,00**	**0,00**	**0,00**	**0,00**	**0,00**	**0,00**
Total 4 (Pastos y prados permanentes)	**8.008,20**	**1898,46**	**2239,29**	**3870,45**	**0,00**	**0,00**	**0,00**	**0,00**
Total 5 (Barbecho)	**16.118,74**	**260,94**	**2345,91**	**13511,89**	**0,00**	**0,00**	**0,00**	**0,00**
Total Superficie Ecológica (1+2+3+4+5)	**59.058,73**	**5536,31**	**12096,13**	**41426,29**	**58.460,09**	**6156,2262**	**8.717,91**	**43.585,94**
Terreno forestal y plantas silvestre (sin uso ganadero)	**403,74**	**85,29**	**150,48**	**167,97**	0,00	0,00	0,00	0,00
Rosa de Damasco (Rosa damascena)	**0,00**	**0,00**	**0,00**	**0,00**	0,00	0,00	0,00	0,00
Arboles de Navidad	**0,00**	**0,00**	**0,00**	**0,00**	0,00	0,00	0,00	0,00
Otras superficies no incluidas en ningún otro lugar	**45,12**	**1,10**	**1,40**	**42,62**	0,00	0,00	0,00	0,00
Total 6 (total otras superficies)	**448,86**	**86,39**	**151,88**	**210,59**	**0,00**	**0,00**	**0,00**	**0,00**

SUPERFICIE DE AGRICULTURA ECOLÓGICA EN RELACIÓN CON LA SUPERFICIE DE TIERRAS DE CULTIVO EN ARAGÓN AÑOS 1993-2013

Año	Tierras de cultivo (en hectáreas)	Superficie cultivada en agricultura ecológica (en hectáreas)	Superficie de agricultura ecológica en relación con la superficie de tierras de cultivo, en %
1993	1.771.750	636,0	0,04
1994	1.780.582	3.978,0	0,22
1995	1.787.580	5.402,0	0,30
1996	1.804.924	8.313,6	0,46
1997	1.822.509	12.210,1	0,67
1998	1.815.689	13.274,3	0,73
1999	1.820.024	15.638,4	0,86
2000	1.793.362	26.316,9	1,47
2001	1.793.360	47.579,0	2,65
2002	1.775.358	66.374,0	3,74
2003	1.788.319	74.060,0	4,14
2004	1.777.124	76.256,6	4,29
2005	1.776.923	74.219,66	4,18
2006	1.756.670	70.515,71	4,01
2007	1.805.310	70.229,25	3,89
2008	1.802.505	70.493,88	3,91
2009	1.788.915	66.730,42	3,73
2010	1.785.945	68.809,37	3,85
2011	1.790.323	60.888,40	3,40
2012	1.785.644	59.424,16	3,33
2013	**1.781.232**	**59.501,58**	**3,34**

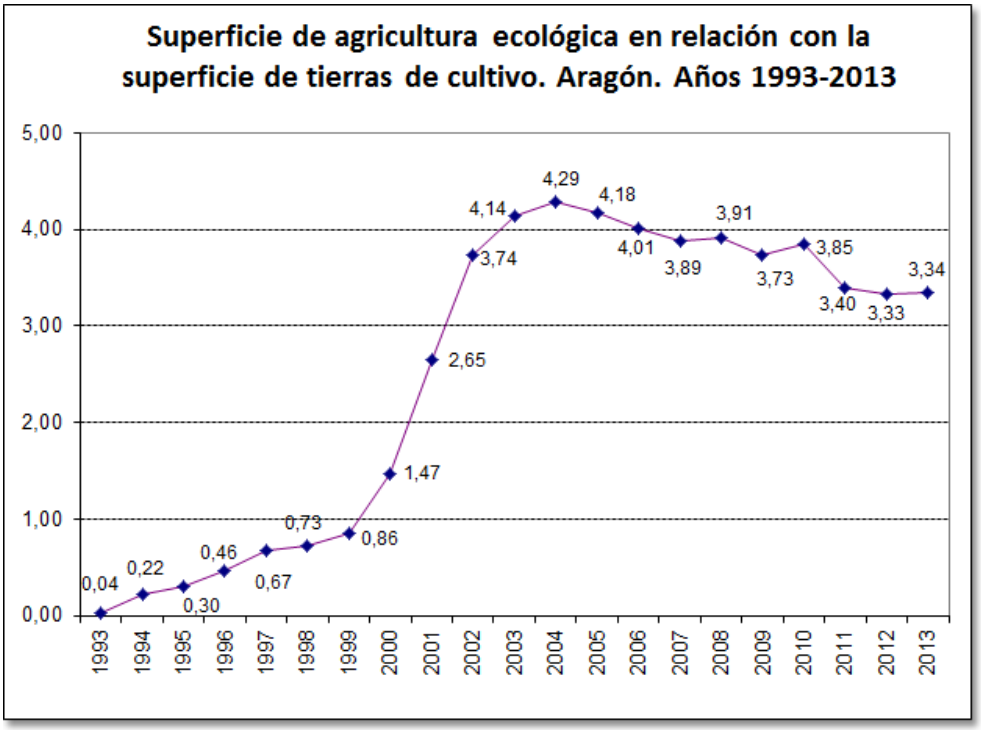

SUPERFICIE DE AGRICULTURA ECOLÓGICA SEGÚN CALIFICACIÓN, POR PROVINCIAS ARAGÓN

AÑO	Tipo de calificación	Aragón	Huesca	Teruel	Zaragoza
2013	**Superficie Total inscrita en Agricultura Ecológica**	**59.501,58**	**5.979,16**	**12.096,13**	**41.426,29**
	Superficie Calificada en Agricultura Ecológica	52.839,30	4.787,31	10.792,35	37.259,64
	Superficie Calificada en Conversión	3.385,00	1.086,94	495,28	1.802,78
	Superficie Calificada en Primer Año de Prácticas	3.277,28	104,91	808,50	2.363,87
2012	**Superficie Total inscrita en Agricultura Ecológica**	**59.424,16**	**5.029,68**	**11.931,01**	**42.463,47**
	Superficie Calificada en Agricultura Ecológica	50.525,54	3.184,10	9.488,22	37.853,22
	Superficie Calificada en Conversión	4.757,34	600,79	1.843,53	2.313,02
	Superficie Calificada en Primer Año de Prácticas	4.141,28	1.244,79	599,26	2.297,23
2011	**Superficie Total inscrita en Agricultura Ecológica**	**61.119,58**	**4.997,19**	**12.297,42**	**43.824,97**
	Superficie Calificada en Agricultura Ecológica	50.303,67	2.506,63	8.851,51	38.945,53
	Superficie Calificada en Conversión	4.923,54	796,61	2.146,32	1.980,61
	Superficie Calificada en Primer Año de Prácticas	5.892,37	1.693,95	1.299,59	2.898,83
2010	**Superficie Total inscrita en Agricultura Ecológica**	**70.440,04**	**4.509,87**	**11.819,17**	**54.111,00**
	Superficie Calificada en Agricultura Ecológica	61.139,23	2.957,95	8.889,42	49.291,86
	Superficie Calificada en Conversión	3.052,39	303,64	1.305,90	1.442,85
	Superficie Calificada en Primer Año de Prácticas	6.248,42	1.248,28	1.623,85	3.376,29
2009	**Superficie Total inscrita en Agricultura Ecológica**	**66.730,42**	**3.603,23**	**9.675,41**	**53.451,78**
	Superficie Calificada en Agricultura Ecológica	53.246,89	2.880,43	7.102,11	43.264,35
	Superficie Calificada en Conversión	10.457,97	457,35	1.792,54	8.208,08
	Superficie Calificada en Primer Año de Prácticas	3.025,56	265,45	780,76	1.979,35
2008	**Superficie Total inscrita en Agricultura Ecológica**	**70.493,88**	**4.007,62**	**9.375,59**	**57.110,67**
	Superficie Calificada en Agricultura Ecológica	56.628,08	3.172,12	7.041,98	46.413,98
	Superficie Calificada en Conversión	10.349,55	539,57	1.670,41	8.139,57
	Superficie Calificada en Primer Año de Prácticas	3.516,25	295,93	663,20	2.557,12
2007	**Superficie Total inscrita en Agricultura Ecológica**	**70.229,25**	**4.256,51**	**10.175,65**	**55.797,09**
	Superficie Calificada en Agricultura Ecológica	58.244,91	3.101,39	7.700,59	47.442,93
	Superficie Calificada en Conversión	2.821,09	455,30	574,07	1.791,72
	Superficie Calificada en Primer Año de Prácticas	9.163,25	699,82	1.900,99	6.562,44
2006	**Superficie Total inscrita en Agricultura Ecológica**	**70.515,71**	**4.940,24**	**9.309,84**	**56.265,63**
	Superficie Calificada en Agricultura Ecológica	66.038,01	4.065,66	8.628,23	53.344,12
	Superficie Calificada en Conversión	1.456,86	195,84	415,49	845,53
	Superficie Calificada en Primer Año de Prácticas	3.020,84	678,74	266,12	2.075,98
2005	**Superficie Total inscrita en Agricultura Ecológica**	**74.219,66**	**5.521,58**	**10.064,72**	**58.633,36**
	Superficie Calificada en Agricultura Ecológica	68.184,29	4.908,48	8.557,34	54.718,47
	Superficie Calificada en Conversión	3.067,78	148,30	826,14	2.093,34
	Superficie Calificada en Primer Año de Prácticas	2.967,59	464,80	681,24	1.821,55
2004	**Superficie Total inscrita en Agricultura Ecológica**	**76.256,58**	**7.141,67**	**9.891,38**	**59.223,53**
	Superficie Calificada en Agricultura Ecológica	60.353,20	4.167,78	7.087,81	49.097,61
	Superficie Calificada en Conversión	11.849,08	2.741,07	1.893,13	7.214,88
	Superficie Calificada en Primer Año de Prácticas	4.054,30	232,82	910,44	2.911,04
2003	**Superficie Total inscrita en Agricultura Ecológica**	**74.060,04**	**6.939,19**	**11.055,81**	**56.065,04**
	Superficie Calificada en Agricultura Ecológica	42.432	3.482	4.523	34.427
	Superficie Calificada en Conversión	19.627	828	4.090	14.709
	Superficie Calificada en Primer Año de Prácticas	12.002	2.630	2.442	6.930

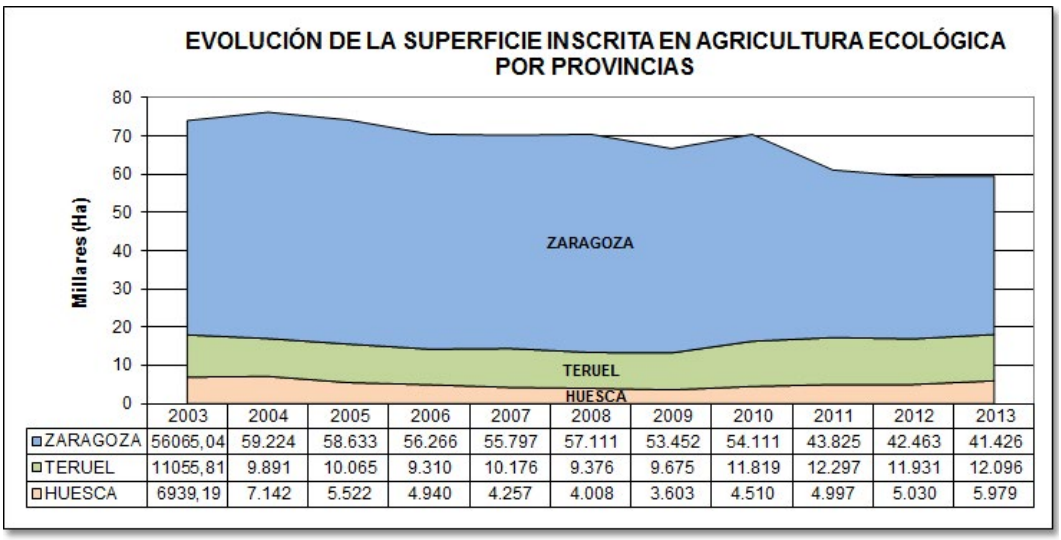

	2003	2004	2005	2006	2007	2008	2009	2010	2011	2012	2013
ZARAGOZA	56065,04	59.224	58.633	56.266	55.797	57.111	53.452	54.111	43.825	42.463	41.426
TERUEL	11055,81	9.891	10.065	9.310	10.176	9.376	9.675	11.819	12.297	11.931	12.096
HUESCA	6939,19	7.142	5.522	4.940	4.257	4.008	3.603	4.510	4.997	5.030	5.979

EXPLOTACIONES Y CABAÑA GANADERA EN AGRICULTURA ECOLÓGICA 2013

	ARAGÓN						HUESCA						TERUEL						ZARAGOZA					
	Nº de cabezas de ganado			Nº de explotaciones ganaderas			Nº de cabezas de ganado			Nº de explotaciones ganaderas			Nº de cabezas de ganado			Nº de explotaciones ganaderas			Nº de cabezas de ganado			Nº de explotaciones ganaderas		
	Carne	Leche	Total	Carne	Leche	Total	Carne	Leche	Total	Carne	Leche	Total	Carne	Leche	Total	Carne	Leche	Total	Carne	Leche	Total	Carne	Leche	Total
Bóvidos (total)	**502**	**0**	**502**	**7**	**0**	**7**	**225**	**0**	**225**	**4**	**0**	**4**	**277**	**0**	**277**	**3**	**0**	**3**	**0**	**0**	**0**	**0**	**0**	**0**
Bóvidos para sacrificio	485	0	485	7	0	7	218	0	218	4	0	4	267	0	267	3	0	3	0	0	0	0	0	0
Vacas lecheras	0	0	0	0	0	0	0	0	0	0	0	0	0	0	0	0	0	0	0	0	0	0	0	0
Otros animales bovinos	17	0	17	0	0	0	7	0	7	0	0	0	10	0	10	0	0	0	0	0	0	0	0	0
Porcino (total)	**0**	**0**	**1767**	**0**	**0**	**4**	**0**	**0**	**0**	**0**	**0**	**0**	**0**	**0**	**40**	**0**	**0**	**1**	**0**	**0**	**1.727**	**0**	**0**	**3**
Cerdos de engorde	0	0	1517	0	0	3	0	0	0	0	0	0	0	0	40	0	0	1	0	0	1.477	0	0	2
Cerdas de cría	0	0	250	0	0	1	0	0	0	0	0	0	0	0	0	0	0	0	0	0	250	0	0	1
Otros cerdos	0	0	0	0	0	0	0	0	0	0	0	0	0	0	0	0	0	0	0	0	0	0	0	0
Ovino (total)	**9.685**	**0**	**9.685**	**17**	**0**	**17**	**1.162**	**0**	**1.162**	**5**	**0**	**5**	**3.137**	**0**	**3.137**	**5**	**0**	**5**	**5.386**	**0**	**5.386**	**7**	**0**	**7**
Hembras de cría	9.475	0	9.475	17	0	17	1.122	0	1.122	5	0	5	3.073	0	3.073	5	0	5	5.280	0	5.280	7	0	7
Otro ovino	210	0	210	0	0	0	40	0	40	0	0	0	64	0	64	0	0	0	106	0	106	0	0	0
Caprino (total)	**337**	**0**	**337**	**4**	**0**	**4**	**25**	**0**	**25**	**1**	**0**	**1**	**20**	**0**	**20**	**1**	**0**	**1**	**292**	**0**	**292**	**2**	**0**	**2**
Hembras de cría	324	0	324	4	0	4	24	0	24	1	0	1	20	0	20	1	0	1	280	0	280	2	0	2
Otro caprino	13	0	13	0	0	0	1	0	1	0	0	0	0	0	0	0	0	0	12	0	12	0	0	0
Aves de corral (total)	**0**	**0**	**10.490**	**0**	**0**	**3**	**0**	**0**	**4.490**	**0**	**0**	**2**	**0**	**0**	**0**	**0**	**0**	**0**	**0**	**0**	**6.000**	**0**	**0**	**1**
Pollos para carne	0	0	1.490	0	0	1	0	0	1.490	0	0	1	0	0	0	0	0	0	0	0	0	0	0	0
Gallinas para puesta (excluyendo las de cría)	0	0	9.000	0	0	2	0	0	3.000	0	0	1	0	0	0	0	0	0	0	0	6.000	0	0	1
Otras aves (excluyendo las de cria)	0	0	0	0	0	0	0	0	0	0	0	0	0	0	0	0	0	0	0	0	0	0	0	0
Pavos	0	0	0	0	0	0	0	0	0	0	0	0	0	0	0	0	0	0	0	0	0	0	0	0
Patos	0	0	0	0	0	0	0	0	0	0	0	0	0	0	0	0	0	0	0	0	0	0	0	0
Gansos	0	0	0	0	0	0	0	0	0	0	0	0	0	0	0	0	0	0	0	0	0	0	0	0
Otros	0	0	0	0	0	0	0	0	0	0	0	0	0	0	0	0	0	0	0	0	0	0	0	0
Aves para cría	0	0	0	0	0	0	0	0	0	0	0	0	0	0	0	0	0	0	0	0	0	0	0	0
Gallinas para cría	0	0	0	0	0	0	0	0	0	0	0	0	0	0	0	0	0	0	0	0	0	0	0	0
Pavos para cría	0	0	0	0	0	0	0	0	0	0	0	0	0	0	0	0	0	0	0	0	0	0	0	0
Patos para cría	0	0	0	0	0	0	0	0	0	0	0	0	0	0	0	0	0	0	0	0	0	0	0	0
Gansos para cría	0	0	0	0	0	0	0	0	0	0	0	0	0	0	0	0	0	0	0	0	0	0	0	0
Otras aves para cría	0	0	0	0	0	0	0	0	0	0	0	0	0	0	0	0	0	0	0	0	0	0	0	0
Équidos	**0**	**0**	**0**	**0**	**0**	**0**	**0**	**0**	**0**	**0**	**0**	**0**	**0**	**0**	**0**	**0**	**0**	**0**	**0**	**0**	**0**	**0**	**0**	**0**
Caballos	0	0	0	0	0	0	0	0	0	0	0	0	0	0	0	0	0	0	0	0	0	0	0	0
Otros	0	0	0	0	0	0	0	0	0	0	0	0	0	0	0	0	0	0	0	0	0	0	0	0
Apicultura (número de colmenas)	**0**	**0**	**110**	**0**	**0**	**1**	**0**	**0**	**0**	**0**	**0**	**0**	**0**	**0**	**0**	**0**	**0**	**0**	**0**	**0**	**110**	**0**	**0**	**1**
Otra ganadería	**0**	**0**	**0**	**0**	**0**	**0**	**0**	**0**	**0**	**0**	**0**	**0**	**0**	**0**	**0**	**0**	**0**	**0**	**0**	**0**	**0**	**0**	**0**	**0**
Conejos	0	0	0	0	0	0	0	0	0	0	0	0	0	0	0	0	0	0	0	0	0	0	0	0
Ciervos	0	0	0	0	0	0	0	0	0	0	0	0	0	0	0	0	0	0	0	0	0	0	0	0
Caracoles terrestres	0	0	0	0	0	0	0	0	0	0	0	0	0	0	0	0	0	0	0	0	0	0	0	0
Otros (por ejemplo ranas)	0	0	0	0	0	0	0	0	0	0	0	0	0	0	0	0	0	0	0	0	0	0	0	0

PRODUCCIÓN GANADERA ECOLÓGICA 2013 (Tm)				
Productos de la ganadería	**ARAGÓN**	**HUESCA**	**TERUEL**	**ZARAGOZA**
Carne (peso de la canal)	**542,54**	64,51	64,635	413,398
Carne de vacuno	**74,14**	37,74	36,395	0
Carne de porcino	**373,72**	0	4,8	368,922
Carne de ovino	**80,13**	13,06	23,44	43,63
Carne de caprino	**1,16**	0,31	0	0,846
Carne de ave	**13,40**	13,4	0	0
Carne de pollo	**13,40**	13,4	0	0
Carne de pavo	**0**	0	0	0
Carne de pato	**0**	0	0	0
Carne de ganso	**0**	0	0	0
Otras carnes	**0**	0	0	0
Carne de équido	**0**	0	0	0
Otras carnes	**0**	0	0	0
Carne de conejo	**0**	0	0	0
Otras carnes	**0**	0	0	0
Productos lácteos	**0**	0	0	0
Leche cruda producida en la explotación de la cual:	**0**	0	0	0
Leche de vaca	**0**	0	0	0
Leche de oveja	**0**	0	0	0
Leche de cabra	**0**	0	0	0
Leche de otros animales	**0**	0	0	0
Leche apta para consumo directo	**0**	0	0	0
Nata	**0**	0	0	0
Mantequilla	**0**	0	0	0
Queso	**0**	0	0	0
Leche acidificada	**0**	0	0	0
Otros productos lácteos (especificar)	**0**	0	0	0
Huevos para consumo (DOCENAS)	**87.678**	54.166	0	33.512
Miel	**3,17**	0	0	3,17
Otros productos de la ganadería	**0**	0	0	0
Helicicultura	**0**	0	0	0
Otros productos (especificar)	**0**	0	0	0

ACTIVIDADES INDUSTRIALES
AÑO 2013

	ARAGON	ZARAGOZA	HUESCA	TERUEL
Número de Industrias relacionadas con la producción vegetal	**151**	**86**	**27**	**38**
Elaboración de aceites y grasas vegetales	**13**	4	2	7
Almazaras y/o envasadoras de aceite	**13**	4	2	7
Otros aceites y grasas vegetales (margarina...)	**0**	0	0	0
Elaboración y conservación de frutas y hortalizas	**58**	28	11	19
Manipulación y envasado de productos hortofrutícolas frescos	**21**	16	4	1
Conservas, semiconservas y zumos vegetales	**8**	2	3	3
Manipulación y envasado de frutos secos	**7**	2	0	5
Aderezado y envasado de aceitunas de mesa	**8**	1	0	7
Otras industrias no incluidas anteriormente	**14**	7	4	3
Fabricación de productos de molienda, almidones y productos amiláceos	**5**	3	2	0
Elaboración de productos panadería y harináceos	**7**	7	0	0
Panificación	**4**	4	0	0
Galletas, confitería y pastelería	**2**	2	0	0
Pastas alimenticias pasta fresca, macarrones, cuscus y similares	**1**	1	0	0
Otras industrias no incluidas anteriormente	**0**	0	0	0
Fábrica de piensos	**2**	1	0	1
Piensos para el ganado y animales de granja	**2**	1	0	1
Piensos para mascotas	**0**	0	0	0
Elaboración de bebidas	**17**	10	4	3
Cervezas y derivados	**0**	0	0	0
Bodegas y embotelladoras de vinos	**17**	10	4	3
Fabricación de otras bebidas alcoholicas procedentes de la fermentación de otros frutos distintos de la uva	**0**	0	0	0
Bebidas alcohólicas no contempladas anteriormente	**0**	0	0	0
Bebidas no alcohólicas (a excepción de los zumos vegetales, incluye refrescos, agua mineral y otras aguas)	**0**	0	0	0
Elaboración de otros productos alimenticios de origen vegetal	**49**	33	8	8
Fabricación de azúcar	**0**	0	0	0
Fabricación de cacao, chocolate y otros dulces	**0**	0	0	0
Café, té y otros preparados para infusiones	**1**	1	0	0
Condimentos	**2**	0	0	2
Manipulación y envasado de cereales y legumbres	**25**	17	5	3
Otros preparados alimenticios (incluir entre otros alimentos infantiles y dietéticos)	**21**	15	3	3
Número de Industrias relacionadas con la producción animal	**15**	**6**	**5**	**4**
Elaboración y conservación de carne y productos cárnicos	**11**	3	4	4
Mataderos y salas de despiece	**5**	3	2	0
Embutidos y salazones cárnicos	**5**	0	1	4
Carnes frescas	**1**	0	1	0
Otras industrias no incluidas anteriormente	**0**	0	0	0
Elaboración de aceites y grasas animales	**0**	0	0	0
Elaboración de productos lácteos	**1**	1	0	0
Elaboración y conservación de pescados, crustáceos y moluscos	**0**	0	0	0
Elaboración de otros productos alimenticios de origen animal	**3**	2	1	0
Otros preparados alimenticios de origen animal (incluir entre otros alimentos infantiles y dietéticos)	**0**	0	0	0
Preparados de carnes y pescados, preparados de comida homogeneizados	**0**	0	0	0
Miel	**1**	1	0	0
Huevos	**2**	1	1	0
Otras industrias no incluidas anteriormente	**0**	0	0	0

PRODUCCION INTEGRADA 2013. ARAGÓN

	Producción integrada certificada		
	Nº agricultores	Sup(Ha)	Producción total (Tm.)
GUISANTE	237	1.956	0
TOMATE PARA INDUSTRIA	3	161	15.939
ALBARICOQUE	170	676	10.544
CEREZO	266	1.718	12.590
CIRUELO	92	159	3.158
MELOCOTÓN / NECTARINA	1.000	8.801	218.815
OTROS FRUTAL. HUESO (especificar)	1	2	27
MANZANO	255	1.426	53.987
MEMBRILLERO	2	6	40
PERAL	363	1.256	36.030
CEREALES DE INVIERNO	1.555	39.872	122.844
ARROZ	249	5.486	21.232
TOTAL PRODUCCIÓN INTEGRADA CERTIFICADA	**4.193**	**61.520**	**495.204**

*Datos facilitados por la Direccion General de Alimentación, procedentes de las declaraciones de las empresas de Certificación Externa que operan en este sistema productivo.

PRODUCCION INTEGRADA 2012. ARAGÓN

	Producción integrada certificada		
	Nº agricultores	Sup(Ha)	Producción total (Tm.)
GUISANTE	223	2.277	1.139
TOMATE PARA INDUSTRIA	21	203	17.773
ALBARICOQUE	165	744	12.100
CEREZO	242	1.779	15.904
CIRUELO	112	164	2.994
MELOCOTÓN / NECTARINA	1.056	11.427	227.946
MANZANO	275	1.502	48.135
MEMBRILLERO	1	3	52
PERAL	397	1.455	41.483
CEREALES DE INVIERNO	1.334	41.924	99.008
ARROZ	260	4.405	20.219
TOTAL PRODUCCIÓN INTEGRADA CERTIFICADA	**4.086**	**65.883**	**486.753**

*Datos facilitados por la Direccion General de Alimentación, procedentes de las declaraciones de las empresas de Certificación Externa que operan en este sistema productivo.

PRODUCCION INTEGRADA 2011. ARAGÓN

	Producción integrada certificada		
	Nº agricultores	Sup(Ha)	Producción total (Tm.)
GUISANTE	295	4.205	17.240
TOMATE PARA INDUSTRIA	25	259	22.113
ALBARICOQUE	153	664	11.854
CEREZO	253	1.831	14.421
CIRUELO	125	262	4.456
MELOCOTÓN / NECTARINA	975	9.549	206.706
MANZANO	261	1.557	59.341
OTROS FRUTALES PEPITA	2	2	…
PERAL	430	1.723	53.163
CEREALES DE INVIERNO	1.127	47.332	76.486
CEREALES DE INVIERNO (alimentacion humana)	3	171	687
ARROZ	439	9.946	43.325
TOTAL PRODUCCIÓN INTEGRADA CERTIFICADA	**4.088**	**77.501**	**509.792**

*Datos facilitados por la Direccion General de Alimentación, procedentes de las declaraciones de las empresas de Certificación Externa que operan en este sistema productivo.

PRODUCCION INTEGRADA 2010. ARAGÓN

	Producción integrada certificada		
	Nº agricultores	Sup(Ha)	Producción total (Tm.)
GUISANTE			
TOMATE PARA INDUSTRIA	39	463	48.646
ALBARICOQUE	150	606	8.539
CEREZO	273	1.886	15.856
CIRUELO	126	253	4.094
MELOCOTÓN / NECTARINA	1.072	9.347	200.201
MANZANO	291	1.493	51.974
MEMBRILLERO			
PERAL	455	1.723	53.163
CEREALES DE INVIERNO	1.744	47.007	148.290
ARROZ	447	10.269	55.906
TOTAL PRODUCCIÓN INTEGRADA CERTIFICADA	**4.597**	**73.047**	**586.669**

*Datos facilitados por la Direccion General de Alimentación, procedentes de las declaraciones de las empresas de Certificación Externa que operan en este sistema productivo.

PRODUCCION INTEGRADA 2009. ARAGÓN

	Producción integrada certificada		
	Nº agricultores	Sup(Ha)	Producción total (Tm.)
PATATA	5	14	…
TOMATE PARA INDUSTRIA	35	408	38.757
ALBARICOQUE	149	520	8.114
CEREZO	273	1.807	19.349
CIRUELO	141	191	2.876
MELOCOTÓN / NECTARINA	999	8.023	203.526
MANZANO	361	1.738	65.748
MEMBRILLERO			
PERAL	474	1.605	55.709
CEREALES DE INVIERNO	1.133	47.031	121.590
ARROZ	456	10.009	62.025
TOTAL PRODUCCIÓN INTEGRADA CERTIFICADA	**4.026**	**71.346**	**577.694**

*Datos facilitados por la Direccion General de Alimentación, procedentes de las declaraciones de las empresas de Certificación Externa que operan en este sistema productivo.

PRODUCCION INTEGRADA 2008. ARAGÓN

	Producción integrada certificada		
	Nº agricultores	Sup(Ha)	Producción total (Tm.)
ARROZ	432	8.428,44	34.557
CEREALES EXCEPTO ARROZ	611	24.660,04	45.069
MANZANO	234	975,62	31.438
PERAL	289	1.067,02	31.699
CEREZO	211	1.429,20	8.316
ALBARICOQUE	101	327,82	4.031
CIRUELO	99	155,91	1.507
MELOCOTÓN / NECTARINA	604	4.710,42	136.095
TOMATE	35	375,33	31.903
TOTAL PRODUCCIÓN INTEGRADA CERTIFICADA	**2.616**	**42.130**	**324.615**

*Datos facilitados por la Direccion General de Alimentación, procedentes de las declaraciones de las empresas de Certificación Externa que operan en este sistema productivo.

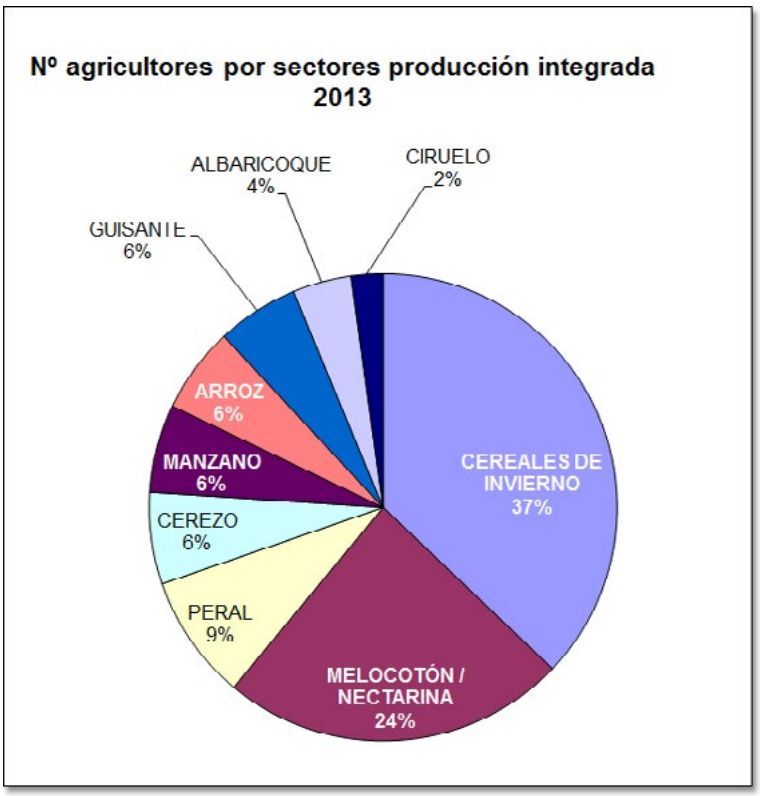
Nº agricultores por sectores producción integrada 2013
ALBARICOQUE 4%
CIRUELO 2%
GUISANTE 6%
ARROZ 6%
MANZANO 6%
CEREZO 6%
PERAL 9%
CEREALES DE INVIERNO 37%
MELOCOTÓN / NECTARINA 24%

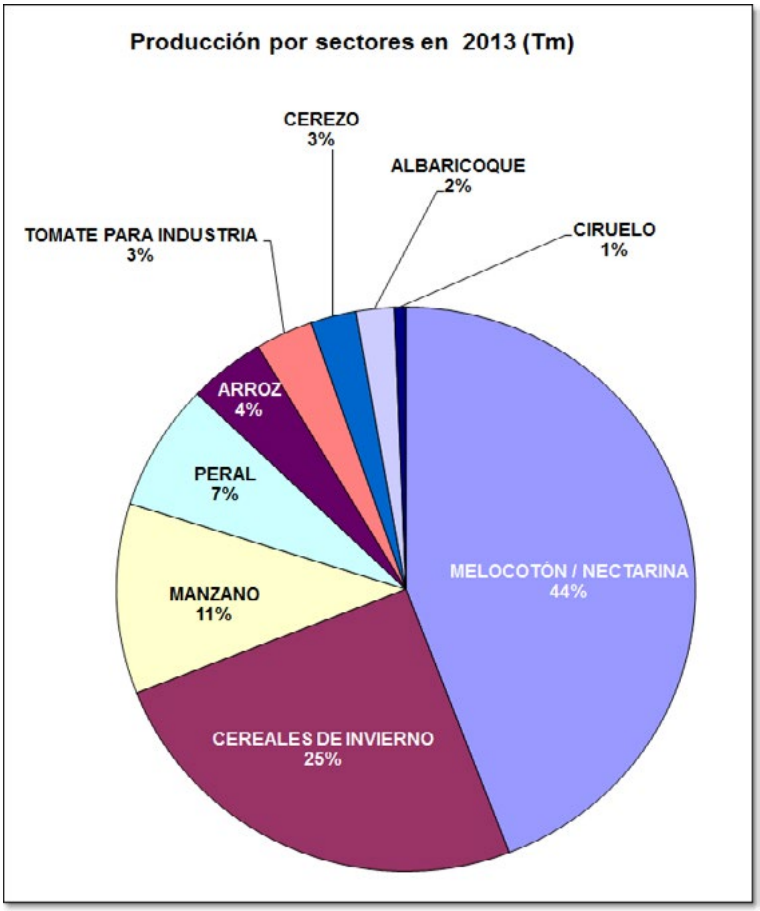
Producción por sectores en 2013 (Tm)
CEREZO 3%
ALBARICOQUE 2%
TOMATE PARA INDUSTRIA 3%
CIRUELO 1%
ARROZ 4%
PERAL 7%
MANZANO 11%
MELOCOTÓN / NECTARINA 44%
CEREALES DE INVIERNO 25%

EVOLUCIÓN DE LA PRODUCCIÓN DE VACUNO DE ARAGÓN CON LA MARCA C'ALIAL

	UNIDADES	2002	2003	2004	2006	2007	2008	2009	2010	2011	2012	2013	% variación año anterior
Producto Producido	Canales	14.220	18.000	18.312	3.880	3.869	3209	2.987	2.642	2.828	3.149	**3.023**	10%
Producto Calificado	Canales	13.927	13.154	13.791	3.140	3.160	2423	2.764	2.423	2.530	3.091	**2.317**	18%
Comercializado en mercado nacional	Canales	13.927	13.154	13.791	3.140	3.160	2423	2.764	2.423	2.530	3.091	**2.317**	18%
Comercializado en exportación	Canales	0	0	0	0	0	0	0	0	0	0	**0**	0
Principales Comunidades Autónomas en mercado nacional	Aragón, Valencia, Baleares, La Rioja						Aragón						
Valor Comercializado	Euros	9.300.000	9.200.000	9.998.475	3.611.000	3.705.100	2.840.967	3.240.789	2.834.910	3.146.814	3.827.192	**3.139.535**	18%
Precio medio aproximado pagado a los productores	Euros/canal	720*	700*	725	1.150	1.170	1170	1.170	1.170	1.244	1.240	**1.355**	0%
Cabezas	nº	14.220	18.000	18.312	5.511	4.198	3909	2.987	2.642		3.149	**3.023**	100%
Productores	nº	137	184	131	50	42	40	40	35	32	33	**27**	3%
Comercializadores/Elaboradores	nº	7	10	11	13	11	11	11	12	11	10	**9**	-10%

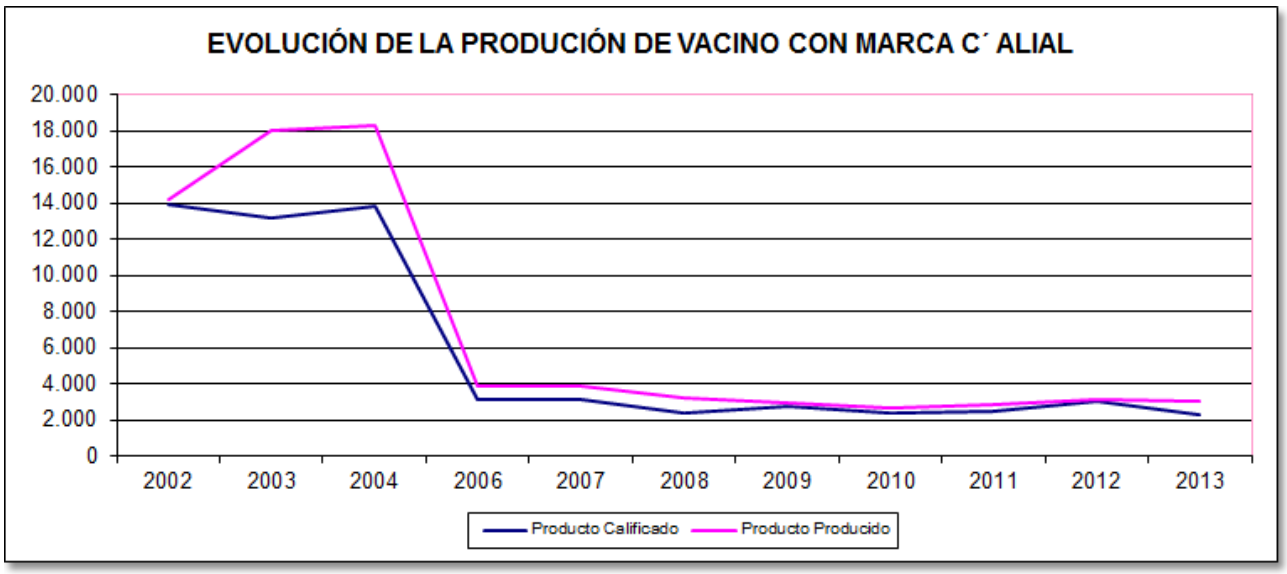

ASOCIACIÓN PARA EL DESARROLLO Y FOMENTO DE LOS PRODUCTOS ARAGONESES DE CALIDAD ALIMENTARIA (ADEPACA)

	Unidades	2005	2006	2007	2008	2009	2010	2011	2012	2013	% variación año anterior
Total productos	**nº**	25	26	26	26	27	28	18	20	**19**	-5%
Productores	**número**	41	41	41	41	42	38	20	21	**22**	5%
Principales países de exportación	**kg**	Francia Portugal Alemania EEUU Italia	Francia Portugal Alemania EEUU Italia	Francia Portugal Alemania EEUU Italia							
Principales Comunidades Autónomas Mercado nacional	**kg**	Valencia Cataluña Madrid La Rioja	Valencia Cataluña Madrid La Rioja	Valencia Cataluña Madrid La Rioja							
Valor comercializado	**Euros**	6.412.088	6.700.153	6.841.207	7.734.301	5.671.177	3.730.224	3.295.371	3.189.734	**3.559.687**	12%

VALOR Y PRODUCCIÓN PRODUCTOS MARCA C'ALIAL

	2011		2012		2013			
Sector	**Kg Fabricados**	**Importe (€)**	**Kg Fabricados**	**Importe facturado**	**Kg Fabricados**	**% variación año anterior**	**Importe (€)**	**% variación año anterior**
Hortofrutícola	481.404	490.552	481.356	518.408	831.410	72,72%	1.002.590	93,40%
Cárnico	44.018	314.021	47.244	339.623	45.396	-3,91%	348.720	2,68%
Huevos (en docenas)	127.290	133.655	130.421	137.856	128.503	-1,47%	134.981	-2,09%
Lácteos	63.253	1.815.864	61.587	458.194	66.341	7,72%	506.685	10,58%
Repostería-Miel	126.353	541.280	134.476	1.735.652	114.217	-15,07%	1.566.712	-9,73%
TOTAL	**842.319**	**3.295.371**	**855.084**	**3.189.734**	**1.185.867**	**38,68%**	**3.559.688**	**11,60%**
Nº total productos	**26**		**26**					
Productores (nº)	**41**		**41**					

Fuente: ADEPACA

Evolución de productos: Cálial

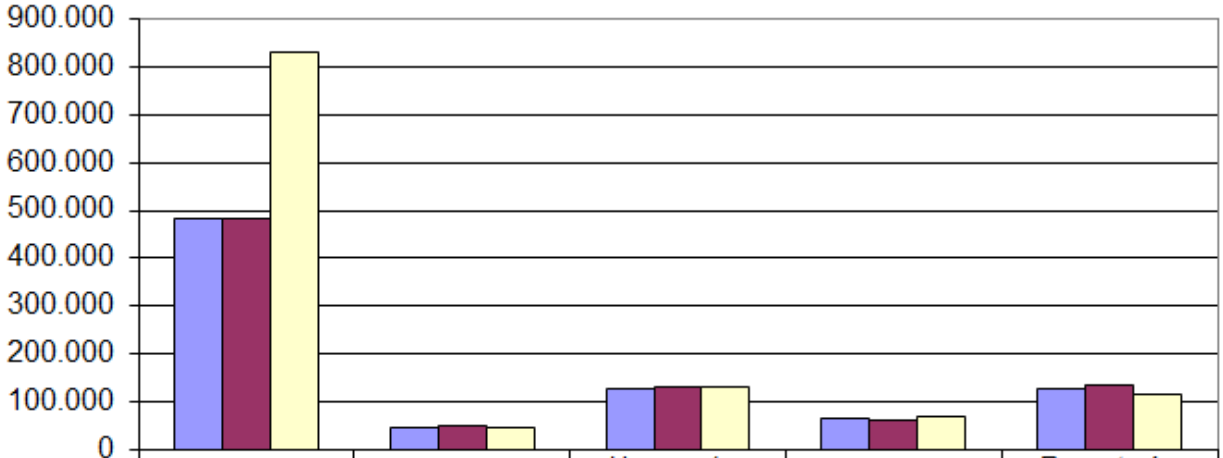

	Hortofrutícola	Cárnico	Huevos (en docenas)	lácteos	Repostería-Miel
2.011	481.404	44.018	127.290	63.253	126.353
2.012	481.356	47.244	130.421	61.587	134.476
2.013	831.410	45.396	128.503	66.341	114.217

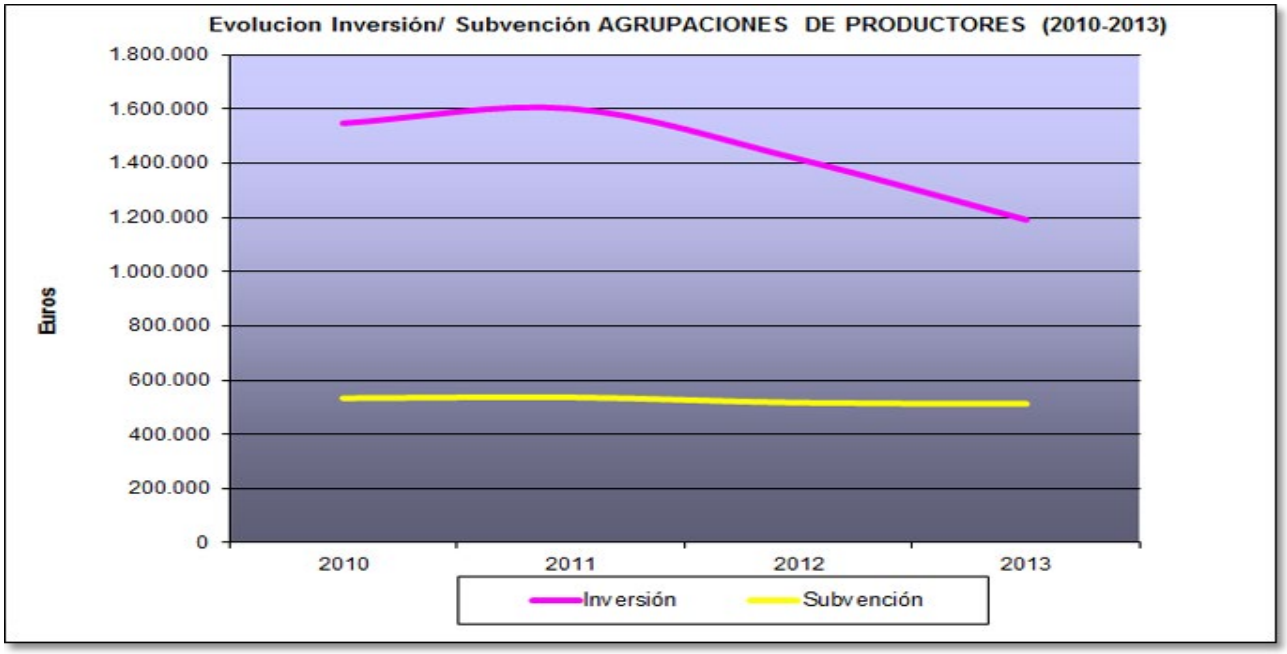

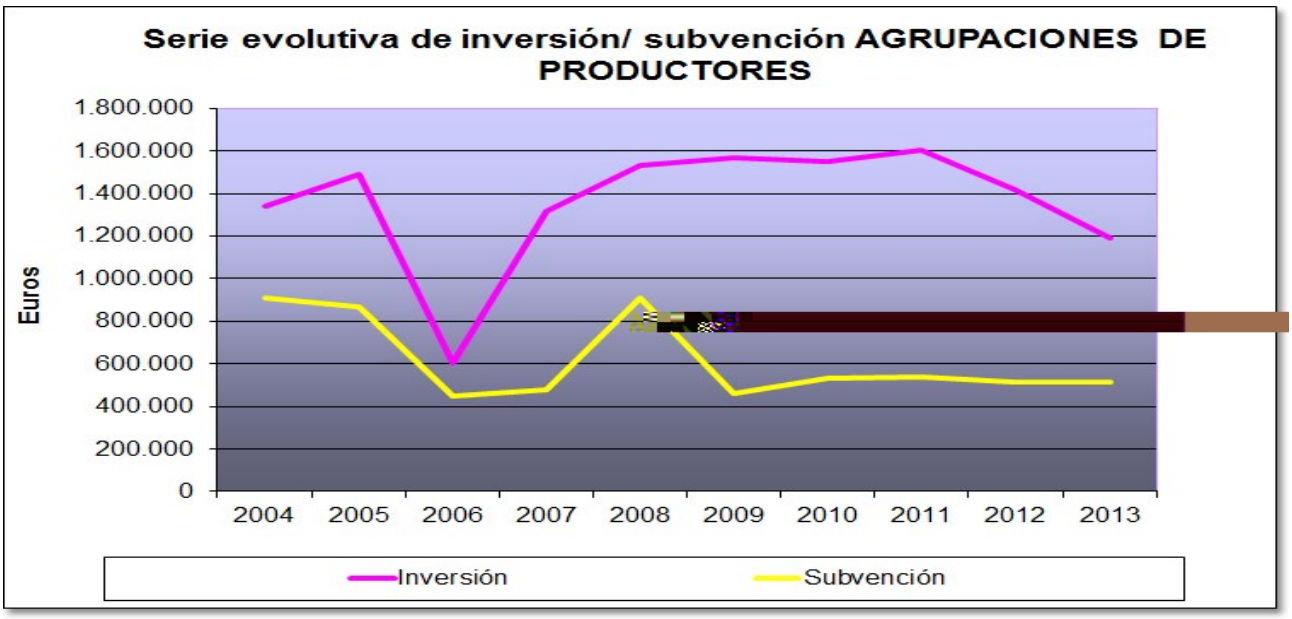
Serie evolutiva de inversión/ subvención AGRUPACIONES DE PRODUCTORES
Euros
1.800.000
1.600.000
1.400.000
1.200.000
1.000.000
800.000
600.000
400.000
200.000
0
2004
2005
2006
2007
2008
2009
2010
2011
2012
2013
Inversión
Subvención

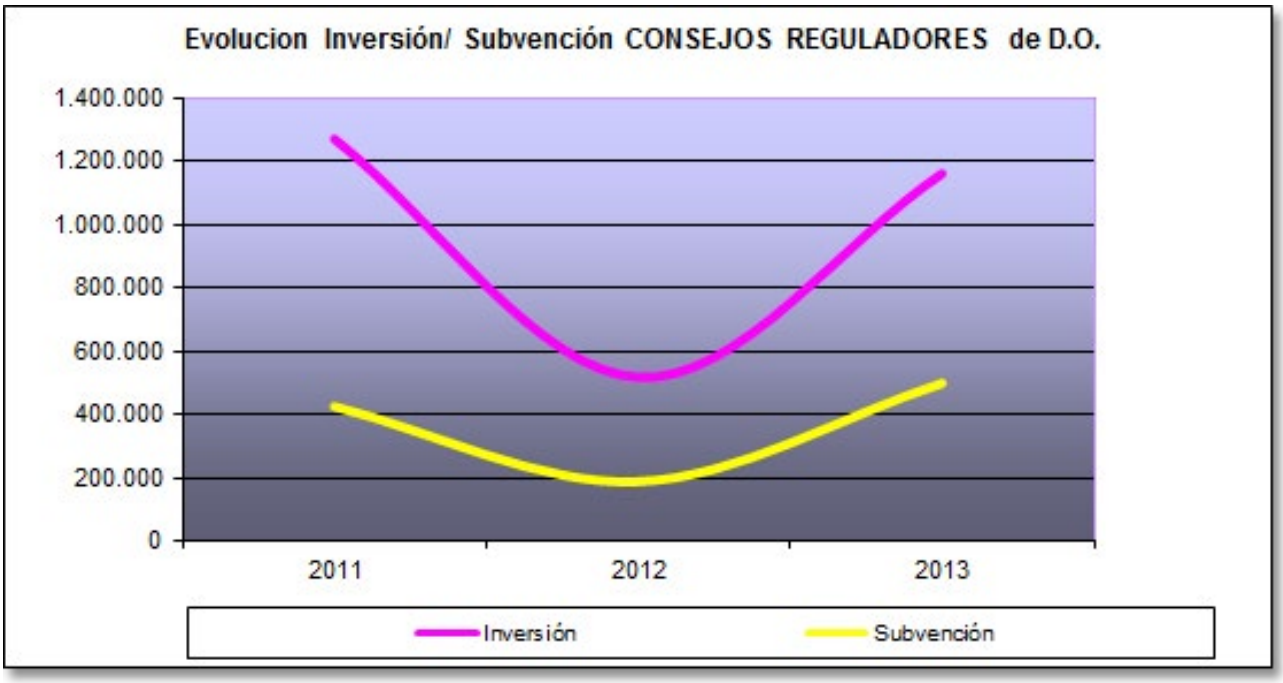
Evolucion Inversión/ Subvención CONSEJOS REGULADORES de D.O.
1.400.000
1.200.000
1.000.000
800.000
600.000
400.000
200.000
0
2011
2012
2013
Inversión
Subvención

AYUDAS AGRUPACIONES PRODUCTORES DESARROLLO DE PROGRAMAS DE CALIDAD DIFERENCIADA EN LOS ALIMENTOS 2011-2013

2013	Zaragoza		Huesca		Teruel		ARAGON		
Beneficiarios	Inversión	Subvención	Inversión	Subvención	Inversión	Subvención	Inversión	Subvención	N.º expedientes
CCRR	716.530	308.108	214.248	92.127	229.776	98.804	1.160.554	499.038	7
CAAE									
Asociaciones agroalimentarias	31.383	13.486					31.383	13.486	1
Asociaciones C de Calidad									
Empresas C de Calidad									
						TOTAL	1.191.937	512.524	8

2012	Zaragoza		Huesca		Teruel		ARAGON		
Beneficiarios	Inversión	Subvención	Inversión	Subvención	Inversión	Subvención	Inversión	Subvención	N.º expedientes
CCRR	53.467	19.515	219.245	80.024	245.180	89.491	517.891	189.030	5
CAAE									
Asociaciones agroalimentarias	877.465	320.275					877.465	320.275	2
Asociaciones C de Calidad	20.987	7.660					20.987	7.660	1
Empresas C de Calidad									
						TOTAL	1.416.344	516.965	8

2011	Zaragoza		Huesca		Teruel		ARAGON		
Beneficiarios	Inversión	Subvención	Inversión	Subvención	Inversión	Subvención	Inversión	Subvención	N.º expedientes
CCRR	526.297	176.309	207.446	69.494	536.328	179.670	1.270.070	425.473	6
CAAE									
Asociaciones agroalimentarias	332.506	111.389					332.506	111.389	2
Asociaciones C de Calidad									
Empresas C de Calidad									
						TOTAL	1.602.576	536.863	8

XV COMERCIO EXTERIOR

- Introducción.
- Evolución Comercio Exterior Agrario de Aragón. Años 2000 a 2013.
- Evolución Comercio Exterior Agrario de España. Años 2000 a 2013.
- Exportación/Importación Agroindustria España y Aragón. Años 2000 a 2013.
- España importación y exportación por productos.
- Balance Importación/exportación España.
- Aragón Importación/exportación por productos.
- Balance Importación/exportación Aragón.
- Ranking de exportación/importación de productos agroalimentarios. España 2013.
- Ranking de exportación/importación de productos agroalimentarios. Aragón 2013.
- España exportación por grupos de países.
- España importación por grupos de países.
- Aragón exportación por grupos de países.
- Aragón importación por grupos de países.
- España, importación/exportación por países.
- Aragón, importación/exportación por países.

INTRODUCCIÓN. EL COMERCIO EXTERIOR AGRARIO. AÑO 2013

El presente Anuario de Estadística Agraria de Aragón da continuidad al capítulo dedicado al Comercio Exterior Agrario; en él se recoge su comportamiento y evolución reciente. En particular se muestran los aspectos más destacados del sector agroalimentario en el ámbito de Aragón. El saldo comercial del conjunto del sector ha presentado un valor positivo de 399,29 millones de euros, frente a 371,89 millones de € alcanzados en el año 2012, lo que supone un aumento del 7,37 %. Las exportaciones han aumentado un 3,12 % con respecto al año anterior, al igual que las importaciones han aumentado un 0,39 %. En su conjunto exportaciones más importaciones han movilizado 1.561,78 M€.

Se ha seguido la clasificación arancelaria integrada de los países comunitarios (Taric) que recoge el comportamiento de los intercambios del sector agroalimentario en Aragón. Se aportan los datos más destacados en el sector y aquellos productos que han tenido más relevancia. Entre los que destaca en importancia está el grupo de carne y despojos comestibles que supone el 31,14 % de las exportaciones por un importe de 334,80 M€, seguido de frutas, frutos y conservas con el 12,75 % por 125,00 M€. En importaciones el producto más importado es el formado por el grupo de cereales cuya factura asciende a 168,17 M€. el 28,93 %, seguido de pescados, crustáceos y moluscos, con un importe de 121,40 M€, el 20,89% del total importado.

La tasa de cobertura es un indicador que mide la relación entre las exportaciones y las importaciones de un determinado producto o sector. Se calcula como porcentaje de importaciones que puede pagarse con las exportaciones realizadas. Puede aplicarse al conjunto del sector o a los distintos productos. En primer lugar la tasa de cobertura para el sector agroalimentario aragonés en su conjunto en el año 2013 fue del 168,70 %. Adicionalmente la tasa de cobertura también permite identificar aquellos productos en los que Aragón esta especializada. Se tiende a especializar en aquellos productos que tienen cierta ventaja comparativa, es decir, en aquellos productos que se producen a un coste relativamente más bajo que otros productores.

Atendiendo a su valor en el año 2013, dichos productos se han clasificado en uno de los siguientes tres grupos:

- Productos con ventaja comparativa (tasa de cobertura >150):

22 -- Bebidas todo tipo (exc. Zumos)	1.359,56 %
02 -- Carne y despojos comestibles	1.267,43 %
20 -- Conservas verdura o fruta; zumo	937,66 %
05 -- Otros productos de origen animal	903,31 %
08 -- Frutas /frutos, s/ conservar	748,69 %
12 -- Semillas oleagi.; plantas industriales	560,30 %
11 -- Produc. de la molinería; malta	399,84 %
04 -- Leche, productos lácteos; huevos	245,18 %
21 -- Preparac. Alimenticias diversas	188,49 %
19 -- Produc. de cereales, de pasteleria	172,84 %
07 -- Legumbres, hortalizas, s/ conserv.	152,07 %

- Productos con exportaciones e importaciones equilibradas (tasa de cobertura entre 50 y 150%)

09 -- Café, té, yerba mate y especias	138,24 %
17 -- Azúcares; artículos confitería	136,03 %
01 -- Animales vivos	95,98 %
16 -- Conservas de carne o pescado	83,97 %
18 -- Cacao y sus preparaciones	63,92 %
14 -- Materias trenzables	61,45 %

– Productos con desventaja comparativa (tasa de cobertura inferior 50%)

06 -- Plantas vivas; pro. Floricultura	35,37 %
23 -- Residuos industria alimentaria	32,48 %
15 -- Grasas, aceite animal o vegetal	21,69 %
03 -- Pescados, crustáceos, moluscos	15,14 %
10 -- Cereales	13,72 %
13 -- Jugos y extractos vegetales	4,62 %

Los flujos comerciales se dirigen principalmente a la Unión Europea; en el año 2013 el 75,1 % de las exportaciones aragonesas tuvieron como destino países de la UE, seguida a distancia de Asia 10,8 % y África 5,8 %.
Desagregando por países Francia es nuestro primer socio comercial por razones de cercanía y por la importancia del sector en Aragón y en el país vecino. Como principal país de destino de las exportaciones y de las importaciones, se tiene un saldo negativo en la balanza comercial de 69,83 M€.
Italia es el segundo país de la UE con mayor valor en las exportaciones (185,37 M€) e importaciones (24,02 M€), en este caso con un saldo favorable de 161,35 M€. Le sigue en orden de importancia Portugal, Reino Unido, Alemania, China y Emiratos Árabes.

La fuente originaria son las Aduanas, Agencia Española de Administración Tributaria (AEAT) que remite los datos a Datacomex , procesados en el Servicio de Estudios Análisis e Información de la Secretaría Gral. Técnica del Departamento de Agricultura Ganadería y Medio Ambiente.

EVOLUCIÓN DEL COMERCIO EXTERIOR AGRARIO ARAGÓN. Años 2000-2013 (Miles de Euros)

	2000	2001	2002	2003	2004	2005	2006	2007	2008	2009	2010	2011	2012	2013
Exportación	479.290	537.287	534.221	611.539	574.248	597.397	607.298	638.595	792.817	931.626	862.379	924.971	950.858	980.536
Dif. % exp. año anterior	27,51%	12,10%	-0,57%	14,47%	-6,10%	4,03%	1,66%	5,15%	24,15%	17,51%	-7,43%	7,26%	2,80%	3,12%
Importación	282.529	282.529	336.039	318.338	324.882	475.299	544.323	578.480	635.053	581.016	633.067	654.328	578.963	581.245
Dif. % imp. año anterior	14,89%	0,00%	18,94%	-5,27%	2,06%	46,30%	14,52%	6,28%	9,78%	-8,51%	8,96%	3,36%	-11,52%	0,39%
SALDO	196.761	254.758	198.182	293.201	249.366	122.098	62.976	60.115	157.764	350.610	229.312	270.642	371.895	399.291
Dif. % saldo año anterior	51,37%	29,48%	-22,21%	47,95%	-14,95%	-51,04%	-48,42%	-4,54%	162,44%	122,24%	-34,60%	18,02%	37,41%	7,37%

Fuente: ICEX; clasificación de productos arancelaria integrada de los países comunitarios (TARIC).

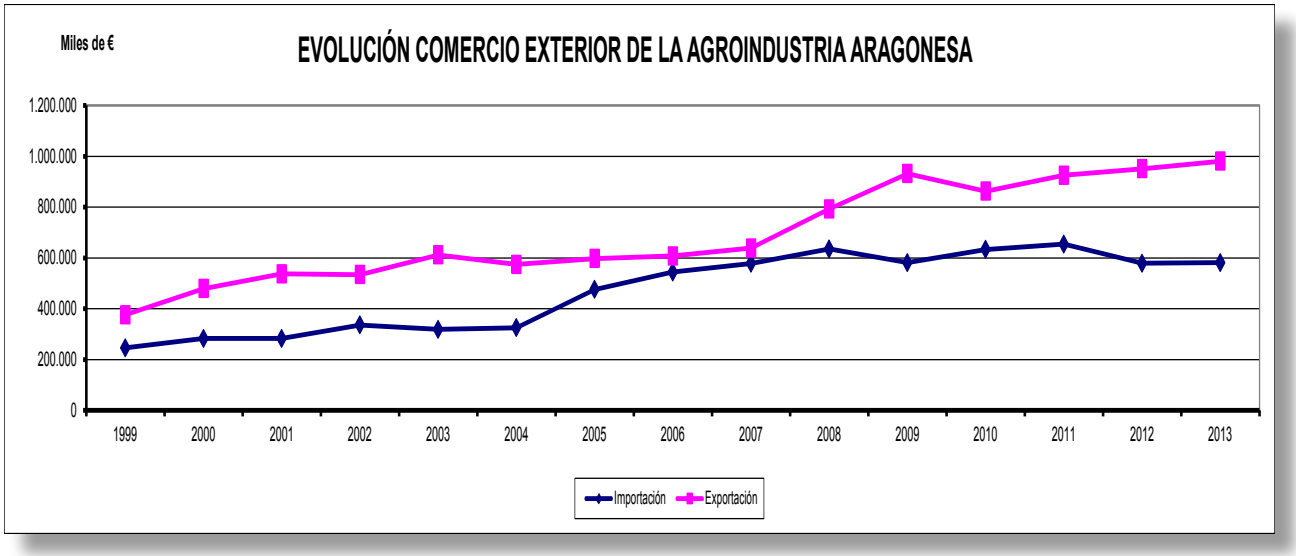

EVOLUCIÓN DEL COMERCIO EXTERIOR AGRARIO ESPAÑA. Años 2000-2013 (Miles de Euros)

	2000	2001	2002	2003	2004	2005	2006	2007	2008	2009	2010	2011	2012	2013
Exportación	17.404.238	19.398.599	20.534.547	21.486.706	21.521.965	22.090.101	23.745.603	25.664.499	27.642.570	26.366.287	28.918.287	31.975.853	35.359.598	36.685.305
Dif. % exp. año anterior	10,83%	11,46%	5,86%	4,64%	0,16%	2,64%	7,49%	8,08%	7,71%	-4,62%	9,68%	10,57%	10,58%	3,75%
Importación	15.930.331	17.761.173	18.368.206	18.961.455	20.306.678	21.841.463	22.695.648	25.527.182	26.909.828	23.886.772	25.751.109	28.355.464	29.221.821	28.472.969
Dif. % imp. año anterior	6,17%	11,49%	3,42%	3,23%	7,09%	7,56%	3,91%	12,48%	5,42%	-11,23%	7,80%	10,11%	3,06%	-2,56%
SALDO	1.473.907	1.637.427	2.166.341	2.525.251	1.215.288	248.638	1.049.955	137.317	732.742	2.479.514	3.167.179	3.620.389	6.137.776	8.212.336
Dif. % saldo año anterior	110,91%	11,09%	32,30%	16,57%	-51,87%	-79,54%	322,28%	-86,92%	433,61%	238,39%	27,73%	14,31%	69,53%	33,80%

Fuente: ICEX; clasificación de productos arancelaria integrada de los países comunitarios (TARIC).

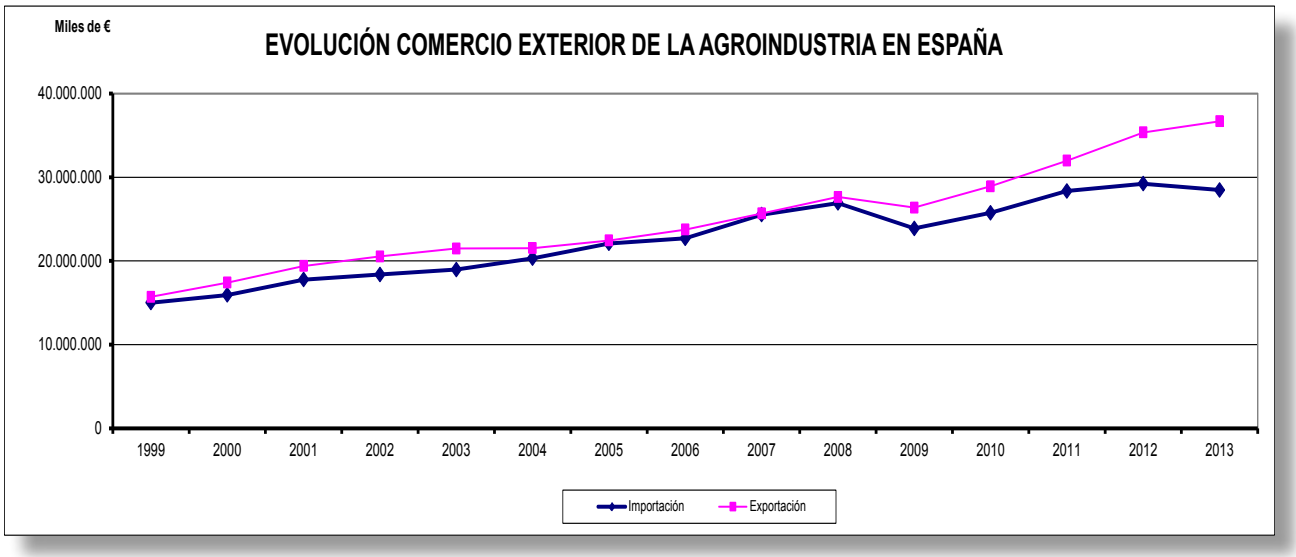

	EXPORTACIÓN AGROINDUSTRIA (Miles de €)			IMPORTACIÓN AGROINDUSTRIA (Miles de €)		
AÑO	EXPORTACION EN ARAGÓN	EXPORTACION ESPAÑA	% DE REPRESENTA-TIVIDAD	IMPORTACIÓN EN ARAGÓN	IMPORTACIÓN ESPAÑA	% DE REPRESENTA-TIVIDAD
2000	479.290	17.404.238	2,75	282.529	15.930.331	1,77
2001	537.287	19.398.599	2,77	282.529	17.761.173	1,59
2002	534.221	20.534.547	2,60	336.039	18.368.206	1,83
2003	611.539	21.486.706	2,85	318.338	18.961.455	1,68
2004	574.248	21.521.965	2,67	324.882	20.306.678	1,60
2005	597.397	22.090.101	2,70	475.299	21.841.463	2,18
2006	607.298	23.745.603	2,56	544.323	22.695.648	2,40
2007	638.595	25.664.499	2,49	578.480	25.527.182	2,27
2008	792.817	27.642.570	2,87	635.053	26.909.828	2,36
2009	931.626	26.366.287	3,53	581.016	23.886.772	2,43
2010	862.379	28.918.287	2,98	633.067	25.751.109	2,46
2011	919.454	31.284.095	2,94	646.085	28.128.270	2,30
2012	960.442	34.944.510	2,75	565.456	28.802.691	1,96
2013	980.536	36.685.305	2,67	581.245	28.472.969	2,04

IMPORTACIÓN/EXPORTACIÓN ESPAÑA. DESGLOSE POR PRODUCTOS

	IMPORTACIÓN ESPAÑA AÑOS 2009-2013 (miles de €)						EXPORTACIÓN ESPAÑA AÑOS 2009-2013 (miles de €)						
	2009	2010	2011	2012	2013	%	2009	2010	2011	2012	2013	%	TASA DE CO-BER-TURA
01 - ANIMALES VIVOS	308.346,391	329.961,404	327.220,597	320.722,433	361.290,64	1,27%	286.541,351	334.298,936	382.969,389	464.750,83	478.746,14	1,31%	132,51%
02 - CARNE Y DESPOJOS COMESTIBLES	996.622,655	1.092.465,241	1.154.116,3	1.144.346,063	1.136.257,19	3,99%	2.659.003,688	2.866.114,952	3.411.270,468	3.868.540,55	3.915.778,73	10,67%	344,62%
03 - PESCADOS, CRUSTÁCEOS, MOLUSCOS	3.710.608,903	4.308.473,882	4.562.596,538	4.168.710,284	4.018.208,46	14,11%	1.740.978,608	1.942.022,91	2.286.891,753	2.249.729,69	2.172.704,1	5,92%	54,07%
04 - LECHE, PRODUCTOS LÁCTEOS; HUEVOS	1.617.855,096	1.716.869,808	1.806.699,403	1.824.052,807	1.869.374,36	6,57%	806.232,564	972.075,23	976.651,646	1.029.377,01	1.051.198,31	2,87%	56,23%
05 - OTROS PRODUCTOS DE ORIGEN ANIMAL	122.511,093	153.681,138	178.187,148	180.872,965	187.043,48	0,66%	152.804,94	151.030,925	182.658,712	218.605,20	224.865,67	0,61%	120,22%
06 - PLANTAS VIVAS; PRO. FLORICULTURA	172.041,202	173.017,267	172.358,615	167.462,033	152.634,51	0,54%	202.010,121	208.268,854	237.327,286	263.674,23	261.927,05	0,71%	171,60%
07 - LEGUMBRES, HORTALIZAS, S/ CONSERV.	811.729,395	920.693,531	914.774,528	990.584,207	1.001.356,08	3,52%	3.969.256,637	4.037.701,155	4.001.305,408	4.420.331,99	4.794.296,57	13,07%	478,78%
08 - FRUTAS /FRUTOS, S/ CONSERVAR	1.352.179,568	1.483.870,604	1.529.633,695	1.579.685,571	1.809.072,93	6,35%	4.905.255,927	5.446.409,889	5.648.027,985	6.408.501,61	6.972.890,28	19,01%	385,44%
09 - CAFÉ, TÉ, YERBA MATE Y ESPECIAS	622.560,007	719.424,106	965.084,34	944.735,963	806.552,06	2,83%	238.389,301	256.578,696	342.320,259	376.173,11	367.730,66	1,00%	45,59%
10 - CEREALES	2.032.238,461	1.808.024,077	2.468.863,447	2.985.460,618	2.308.695,85	8,11%	274.753,727	367.463,174	422.424,596	366.717,42	436.052,58	1,19%	18,89%
11 - PRODUC. DE LA MOLINERÍA; MALTA	156.537,085	158.098,9	170.931,193	191.202,302	197.071,78	0,69%	152.555,534	151.167,52	228.200,441	229.708,21	230.985,01	0,63%	117,21%
12 - SEMILLAS OLEAGI.; PLANTAS INDUSTRIALES	1.469.347,345	1.616.021,94	1.871.759,255	2.255.575,069	2.093.494,93	7,35%	241.325,786	340.680,403	432.671,818	459.105,76	466.216,79	1,27%	22,27%
13 - JUGOS Y EXTRACTOS VEGETALES	94.204,458	115.005,826	130.384,351	144.670,622	145.260,37	0,51%	149.442,573	178.825,802	196.026,412	258.824,13	235.993,37	0,64%	162,46%
14 - MATERIAS TRENZABLES	10.238,512	13.051,504	28.378,163	21.102,105	19.990,73	0,07%	6.634,339	5.417,299	5.957,694	3.982,64	6.381,91	0,02%	31,92%
15 - GRASAS, ACEITE ANIMAL O VEGETAL	1.048.203,937	1.239.325,976	1.435.288,446	1.455.781,482	1.689.697,41	5,93%	2.027.184,261	2.452.844,362	2.721.056,234	3.153.380,54	3.093.005,27	8,43%	183,05%
16 - CONSERVAS DE CARNE O PESCADO	744.395,125	819.420,483	919.014,014	1.005.229,65	1.014.840,91	3,56%	796.166,748	883.391,674	1.076.528,023	1.118.108,23	1.135.108,62	3,09%	111,85%
17 - AZÚCARES; ARTÍCULOS CONFITERÍA	586.781,305	591.435,717	1.080.406,419	912.479,983	1.034.019,94	3,63%	376.416,728	421.224,02	493.130,395	528.511,14	511.295,63	1,39%	49,45%
18 - CACAO Y SUS PREPARACIONES	639.307,421	808.405,142	841.042,946	783.400,491	761.657,37	2,68%	347.747,745	485.329,008	527.524,943	499.267,50	462.315,19	1,26%	60,70%
19 - PRODUC. DE CEREALES, DE PASTELERIA	967.772,407	1.074.541,457	1.015.775,255	1.066.643,227	1.053.663,82	3,70%	754.139,293	823.615,751	954.317,421	1.092.083,87	1.203.736,91	3,28%	114,24%
20 - CONSERVAS VERDURA O FRUTA; ZUMO	756.021,368	775.460,234	884.521,19	875.622,312	912.279,1	3,20%	1.874.838,752	1.965.725,018	2.175.671,531	2.327.802,28	2.370.332,	6,46%	259,83%
21 - PREPARAC. ALIMENTICIAS DIVERSAS	1.310.597,616	1.376.285,938	1.427.686,37	1.362.984,296	1.227.844,39	4,31%	1.011.184,097	1.058.602,69	1.167.579,518	1.250.364,61	1.306.527,74	3,56%	106,41%
22 - BEBIDAS TODO TIPO (EXC. ZUMOS)	1.577.282,997	1.714.938,986	1.828.582,956	1.817.740,24	1.789.046,53	6,28%	2.687.415,357	2.775.648,448	3.178.460,09	3.546.392,02	3.807.614,18	10,38%	212,83%
23 - RESIDUOS INDUSTRIA ALIMENTARIA	1.357.863,904	1.291.860,465	1.371.689,122	1.604.313,	1.502.937,85	5,28%	492.463,132	550.159,219	638.232,006	906.485,07	885.582,5	2,41%	58,92%
24 - TABACO Y SUS SUCEDÁNEOS	1.421.525,869	1.450.774,98	1.270.469,588	1.418.443,712	1.380.678,21	4,85%	213.545,327	243.691,35	288.648,547	319.179,99	294.019,61	0,80%	21,30%
TOTAL	**23.886.772**	**25.751.109**	**28.355.464**	**29.221.821**	**28.472.969**	**100,00%**	**26.366.287**	**28.918.287**	**31.975.853**	**35.359.598**	**36.685.305**	**100,00%**	**128,84%**

Fuente: ICEX

ESPAÑA BALANCE IMPORTACIÓN EXPORTACION (Miles de €)

	2012- IMPORT	2012-EXPORT	BALANCE 2012	2013-IMPORT	2013-EXPORT	BALANCE 2013	VARIACIÓN IMP/EXP
01 - ANIMALES VIVOS	320.722	464.751	144.028	361.291	478.746	117.455	32,51%
02 - CARNE Y DESPOJOS COMESTIBLES	1.144.346	3.868.541	2.724.194	1.136.257	3.915.779	2.779.522	244,62%
03 - PESCADOS, CRUSTÁCEOS, MOLUSCOS	4.168.710	2.249.730	-1.918.981	4.018.208	2.172.704	-1.845.504	-45,93%
04 - LECHE, PRODUCTOS LÁCTEOS; HUEVOS	1.824.053	1.029.377	-794.676	1.869.374	1.051.198	-818.176	-43,77%
05 - OTROS PRODUCTOS DE ORIGEN ANIMAL	180.873	218.605	37.732	187.043	224.866	37.822	20,22%
06 - PLANTAS VIVAS; PRO. FLORICULTURA	167.462	263.674	96.212	152.635	261.927	109.293	71,60%
07 - LEGUMBRES, HORTALIZAS, S/ CONSERV.	990.584	4.420.332	3.429.748	1.001.356	4.794.297	3.792.940	378,78%
08 - FRUTAS /FRUTOS, S/ CONSERVAR	1.579.686	6.408.502	4.828.816	1.809.073	6.972.890	5.163.817	285,44%
09 - CAFÉ, TÉ, YERBA MATE Y ESPECIAS	944.736	376.173	-568.563	806.552	367.731	-438.821	-54,41%
10 - CEREALES	2.985.461	366.717	-2.618.743	2.308.696	436.053	-1.872.643	-81,11%
11 - PRODUC. DE LA MOLINERÍA; MALTA	191.202	229.708	38.506	197.072	230.985	33.913	17,21%
12 - SEMILLAS OLEAGI.; PLANTAS INDUSTRIALES	2.255.575	459.106	-1.796.469	2.093.495	466.217	-1.627.278	-77,73%
13 - JUGOS Y EXTRACTOS VEGETALES	144.671	258.824	114.154	145.260	235.993	90.733	62,46%
14 - MATERIAS TRENZABLES	21.102	3.983	-17.119	19.991	6.382	-13.609	-68,08%
15 - GRASAS, ACEITE ANIMAL O VEGETAL	1.455.781	3.153.381	1.697.599	1.689.697	3.093.005	1.403.308	83,05%
16 - CONSERVAS DE CARNE O PESCADO	1.005.230	1.118.108	112.879	1.014.841	1.135.109	120.268	11,85%
17 - AZÚCARES; ARTÍCULOS CONFITERÍA	912.480	528.511	-383.969	1.034.020	511.296	-522.724	-50,55%
18 - CACAO Y SUS PREPARACIONES	783.400	499.268	-284.133	761.657	462.315	-299.342	-39,30%
19 - PRODUC. DE CEREALES, DE PASTELERIA	1.066.643	1.092.084	25.441	1.053.664	1.203.737	150.073	14,24%
20 - CONSERVAS VERDURA O FRUTA; ZUMO	875.622	2.327.802	1.452.180	912.279	2.370.332	1.458.053	159,83%
21 - PREPARAC. ALIMENTICIAS DIVERSAS	1.362.984	1.250.365	-112.620	1.227.844	1.306.528	78.683	6,41%
22 - BEBIDAS TODO TIPO (EXC. ZUMOS)	1.817.740	3.546.392	1.728.652	1.789.047	3.807.614	2.018.568	112,83%
23 - RESIDUOS INDUSTRIA ALIMENTARIA	1.604.313	906.485	-697.828	1.502.938	885.582	-617.355	-41,08%
24 - TABACO Y SUS SUCEDÁNEOS	1.418.444	319.180	-1.099.264	1.380.678	294.020	-1.086.659	-78,70%
TOTAL	**29.221.821**	**35.359.598**	**6.137.776**	**28.472.969**	**36.685.305**	**8.212.336**	**28,84%**

EVOLUCIÓN NACIONAL DE IMPORTACIÓN EXPORTACIÓN

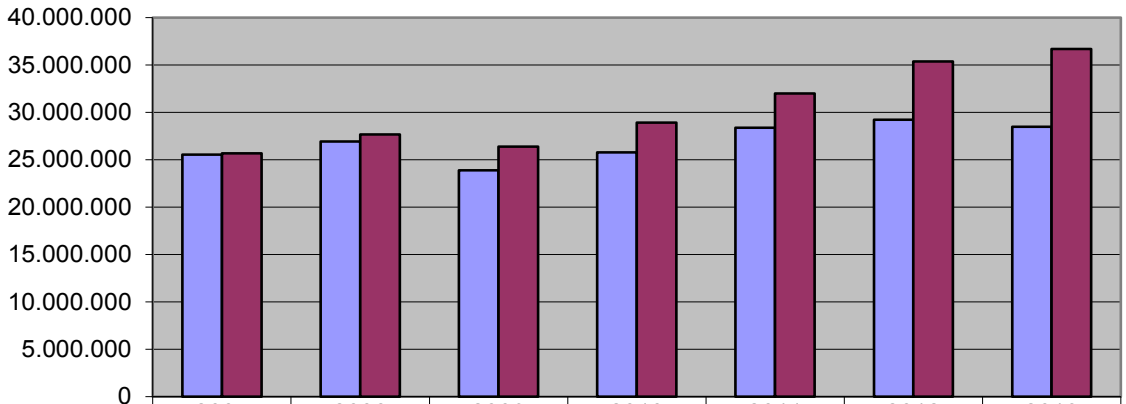

	2007	2008	2009	2010	2011	2012	2013
IMPORTACIÓN	25.527.182	26.909.828	23.886.772	25.751.109	28.355.464	29.221.821	28.472.969
EXPORTACIÓN	25.664.499	27.642.570	26.366.287	28.918.287	31.975.853	35.359.598	36.685.305

IMPORTACIÓN EXPORTACIÓN

ESPAÑA BALANCE NACIONAL IMPORTACIÓN-EXPORTACIÓN POR PRODUCTOS 2013

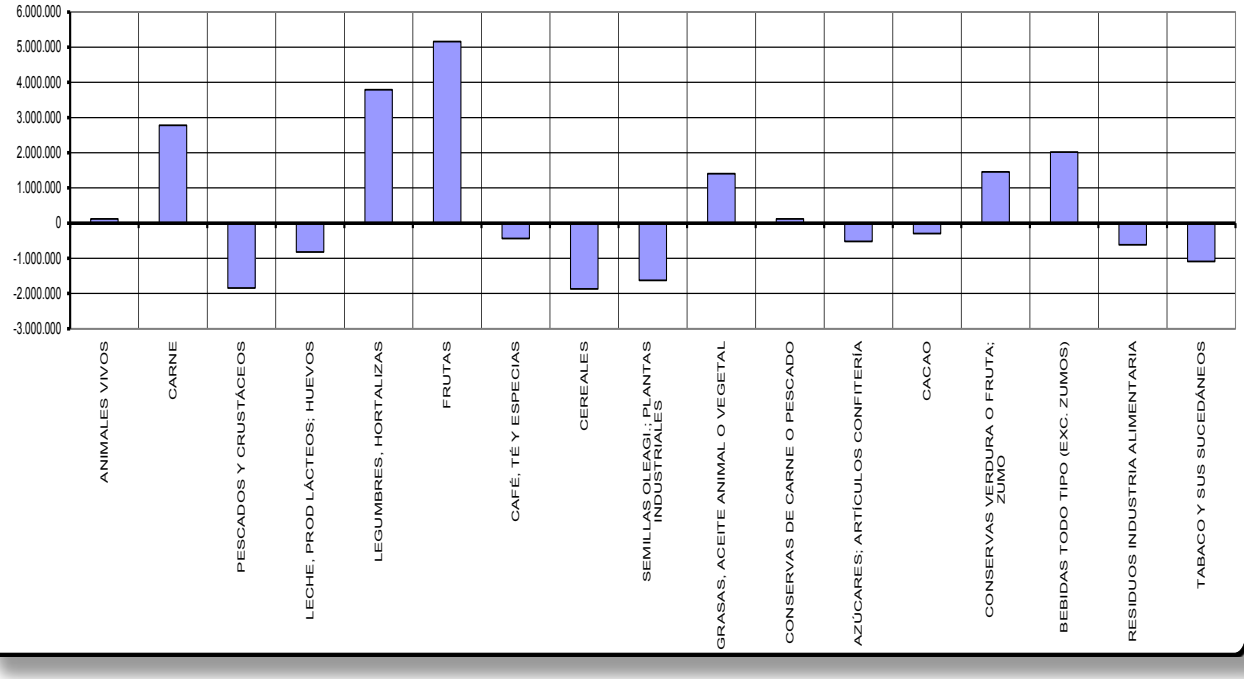

IMPORTACIÓN/EXPORTACIÓN ARAGÓN. DESGLOSE POR PRODUCTOS

	IMPORTACIÓN ARAGÓN. AÑOS 2008-2013 (Miles de €)							EXPORTACION ARAGÓN AÑOS 2008-2013 (Miles de €)							TASA DE CO-BER-TURA 2013
	2008	2009	2010	2011	2012	2013	%	2008	2009	2010	2011	2012	2013	%	
01 -- ANIMALES VIVOS	31.958,056	31.292,315	36.543,317	37.779,054	38.864,276	43.935,504	7,56%	57.143,303	59.906,163	60.204,512	51.101,39	40.148,9	42.171,344	4,30%	**95,98%**
02 -- CARNE Y DESPOJOS COMESTIBLES	26.441,499	29.453,397	27.639,572	25.721,371	26.806,498	26.415,611	4,54%	257.911,728	232.580,479	225779,43	284.112,34	318.036,059	334.799,941	34,14%	**1267,43%**
03 -- PESCADOS, CRUSTÁCEOS, MOLUSCOS	257.963,46	247.013,914	274.543,53	233.352,83	127.945,182	121.401,388	20,89%	8.361,106	10.262,853	17.072,537	10.053,18	14.316,804	18.375,82	1,87%	**15,14%**
04 -- LECHE, PRODUCTOS LÁCTEOS; HUEVOS	21.778,892	13.595,257	13.793,786	15.716,26	18.367,711	17.900,199	3,08%	49.518,121	52.046,122	36.698,512	42.990,108	43.543,565	43.888,21	4,48%	**245,18%**
05 -- OTROS PRODUCTOS DE ORIGEN ANIMAL	1.673,726	2.414,887	1.287,124	588,262	984	1.191	0,20%	8.501,66	11.785,756	11.481,971	13.995,732	14.377,729	10.755	1,10%	**903,31%**
06 -- PLANTAS VIVAS; PRO. FLORICULTURA	7.011,012	6.003,054	5.997,764	5.802,195	5.491,279	4.981,881	0,86%	183	285	329	937	970	1.762,274	0,18%	**35,37%**
07 -- LEGUMBRES, HORTALIZAS, S/ CONSERV.	10.744,777	8.759,491	11.043,88	9.500,502	8.988,586	10.694,86	1,84%	11.460,995	10.055,706	12.325,179	17.295,569	12.757,545	16.263,216	1,66%	**152,07%**
08 -- FRUTAS / FRUTOS, S/ CONSERVAR	12.820,273	8.813,81	10.978,915	9.285,304	9.846,456	16.696,436	2,87%	79.594,079	76.428,111	97.277,589	106.877,6	116.938,439	125.005,076	12,75%	**748,69%**
09 -- CAFÉ, TÉ, YERBA MATE Y ESPECIAS	356	293	405	482	563	302	0,05%	563	642	652	369	394	417	0,04%	**138,24%**
10 -- CEREALES	142.017,225	111.853,281	100.590,629	155.226,309	177.561,685	168.169,636	28,93%	16.201,756	11.137,366	14.888,053	13.211,227	12.151,484	23.080,963	2,35%	**13,72%**
11 -- PRODUC. DE LA MOLINERÍA; MALTA	4.231,246	4.385,082	6.715,312	5.620,021	10.826,137	9.057,577	1,56%	25.867,769	24.772,892	28.721,661	40.392,725	38.500,853	36.215,986	3,69%	**399,84%**
12 -- SEMILLAS OLEAGI.; PLANTAS INDUSTRIALES	8.145,095	12.323,892	9.177,084	9.808,318	6.454,605	10.012,994	1,72%	36.634,792	21.596,725	120.099,391	115.383,353	84.667,93	56.102,934	5,72%	**560,30%**
13 -- JUGOS Y EXTRACTOS VEGETALES	1.109,451	716,009	908	874	1.104	1.689,792	0,29%	438	548	872	6	20	78,07	0,01%	**4,62%**
14 -- MATERIAS TRENZABLES	46	74	104	64	53	47	0,01%	330	33	19	24	25	29	0,00%	**61,45%**
15 -- GRASAS, ACEITE ANIMAL O VEGETAL	2.990,003	5.948,18	9.785,411	18.342,26	17.259,004	14.353,416	2,47%	4.917	2.102,552	2.689,354	2.914,602	3.658,517	3.113,895	0,32%	**21,69%**
16 -- CONSERVAS DE CARNE O PESCADO	3.799,687	2.077,576	3.525,225	3.374,064	3.237,244	2.647,675	0,46%	728	654	1.176	1.884,055	2.708,768	2.223,211	0,23%	**83,97%**
17 -- AZÚCARES; ARTÍCULOS CONFITERÍA	18.633,17	12.917,11	9.230,743	7.611,485	9.600,265	8.548,615	1,47%	3.077,745	5.169,821	6.437,612	5.375,284	11.426,653	11.628,896	1,19%	**136,03%**
18 -- CACAO Y SUS PREPARACIONES	7.855,196	5.177,927	20.048,683	18.320,893	6.352,658	9.264,234	1,59%	20.809,065	18.966,574	26.423,375	12.568,343	6.074,253	5.921,735	0,60%	**63,92%**
19 -- PRODUC. DE CEREALES, DE PASTELERIA	14.491,028	10.182,773	10.136,635	11.326,998	19.960,585	21.216,092	3,65%	34.952,174	29.030,61	29.738,316	23.389,44	33.131,161	36.670,569	3,74%	**172,84%**
20 -- CONSERVAS VERDURA O FRUTA; ZUMO	2.498,949	2.768,159	2.481,528	2.726,079	921,969	2.443	0,42%	26.714,309	19.185,01	22.021,174	25.580,805	24.347,763	22.912	2,34%	**937,66%**
21 -- PREPARAC. ALIMENTICIAS DIVERSAS	31.041,117	38.562,981	42.058,199	41.922,852	29.990,843	30.086,691	5,18%	52.630,258	56.904,797	50.709,833	49.580,568	62.500,072	56.709,459	5,78%	**188,49%**
22 -- BEBIDAS TODO TIPO (EXC. ZUMOS)	13.125,891	9.298,422	9.892,908	8.439,205	12.706,153	8.504,639	1,46%	83.150,64	276.422,884	84.181,437	97.222,684	99.821,738	115.625,463	11,79%	**1359,56%**
23 -- RESIDUOS INDUSTRIA ALIMENTARIA	14.320,516	17.091,293	26.180,134	32.444,729	45.078,328	51.684,514	8,89%	13.128,02	11.107,806	12.260,243	9.705,184	10.340,766	16.786,755	1,71%	**32,48%**
24 -- TABACO Y SUS SUCEDÁNEOS	0	0	0	0	0	0	0,00%	0	0	321	0	0	0	0,00%	
TOTAL	**635.053**	**581.016**	**633.067**	**654.329**	**578.963**	**581.245**	**100%**	**792.817**	**931.626**	**862.379**	**924.971**	**950.858**	**980.536**	**100%**	**168,70%**

ARAGÓN BALANCE IMPORTACIÓN EXPORTACION (Miles de €)

	2012- IMPORT	2012-EXPORT	BALANCE 2012	2013-IMPORT	2013-EXPORT	BALANCE 2013	VARIACIÓN IMP/EXP
01 - ANIMALES VIVOS	38.864,276	40.148,9	1.284,624	43.935,504	42.171,344	-1.764,16	-4,02%
02 - CARNE Y DESPOJOS COMESTIBLES	26.806,498	318.036,059	291.229,561	26.415,611	334.799,941	308.384,33	1167,43%
03 - PESCADOS, CRUSTÁCEOS, MOLUSCOS	127.945,182	14.316,804	-113.628,378	121.401,388	18.375,82	-103.025,568	-84,86%
04 - LECHE, PRODUCTOS LÁCTEOS; HUEVOS	18.367,711	43.543,565	25.175,854	17.900,199	43.888,21	25.988,012	145,18%
05 - OTROS PRODUCTOS DE ORIGEN ANIMAL	984	14.377,729	13.393,81	1.191	10.754,712	9.564,127	803,31%
06 - PLANTAS VIVAS; PRO. FLORICULTURA	5.491,279	970	-4.521,263	4.981,881	1.762	-3.219,607	-64,63%
07 - LEGUMBRES, HORTALIZAS, S/ CONSERV.	8.988,586	12.757,545	3.768,96	10.694,86	16.263,216	5.568,355	52,07%
08 - FRUTAS /FRUTOS, S/ CONSERVAR	9.846,456	116.938,439	107.091,983	16.696,436	125.005,076	108.308,64	648,69%
09 - CAFÉ, TÉ, YERBA MATE Y ESPECIAS	563	394	-168,521	302	417	115,318	38,24%
10 - CEREALES	177.561,685	12.151,484	-165.410,201	168.169,636	23.080,963	-145.088,673	-86,28%
11 - PRODUC. DE LA MOLINERÍA; MALTA	10.826,137	38.500,853	27.674,717	9.057,577	36.215,986	27.158,409	299,84%
12 - SEMILLAS OLEAGI.; PLANTAS INDUSTRIALES	6.454,605	84.667,93	78.213,325	10.012,994	56.102,934	46.089,941	460,30%
13 - JUGOS Y EXTRACTOS VEGETALES	1.104	20	-1.083,69	1.690	78	-1.611,722	-95,38%
14 - MATERIAS TRENZABLES	53	25	-28,048	47	29	-18,193	-38,55%
15 - GRASAS, ACEITE ANIMAL O VEGETAL	17.259,004	3.658,517	-13.600,487	14.353,416	3.113,895	-11.239,521	-78,31%
16 - CONSERVAS DE CARNE O PESCADO	3.237,244	2.708,768	-528,476	2.647,675	2.223,211	-424,464	-16,03%
17 - AZÚCARES; ARTÍCULOS CONFITERÍA	9.600,265	11.426,653	1.826,388	8.548,615	11.628,896	3.080,281	36,03%
18 - CACAO Y SUS PREPARACIONES	6.352,658	6.074,253	-278,405	9.264,234	5.921,735	-3.342,499	-36,08%
19 - PRODUC. DE CEREALES, DE PASTELERIA	19.960,585	33.131,161	13.170,576	21.216,092	36.670,569	15.454,476	72,84%
20 - CONSERVAS VERDURA O FRUTA; ZUMO	921,969	24.347,763	23.425,795	2.443,48	22.911,599	20.468,119	837,66%
21 - PREPARAC. ALIMENTICIAS DIVERSAS	29.990,843	62.500,072	32.509,228	30.086,691	56.709,459	26.622,768	88,49%
22 - BEBIDAS TODO TIPO (EXC. ZUMOS)	12.706,153	99.821,738	87.115,585	8.504,639	115.625,463	107.120,824	1259,56%
23 - RESIDUOS INDUSTRIA ALIMENTARIA	45.078,328	10.340,766	-34.737,562	51.684,514	16.786,755	-34.897,759	-67,52%
24 - TABACO Y SUS SUCEDÁNEOS	0,	0,	0,	0,	0,	0,	0,

EVOLUCIÓN EN ARAGÓN DE IMPORTACIÓN Y EXPORTACIÓN DE PRODUCTOS AGROALIMENTARIOS

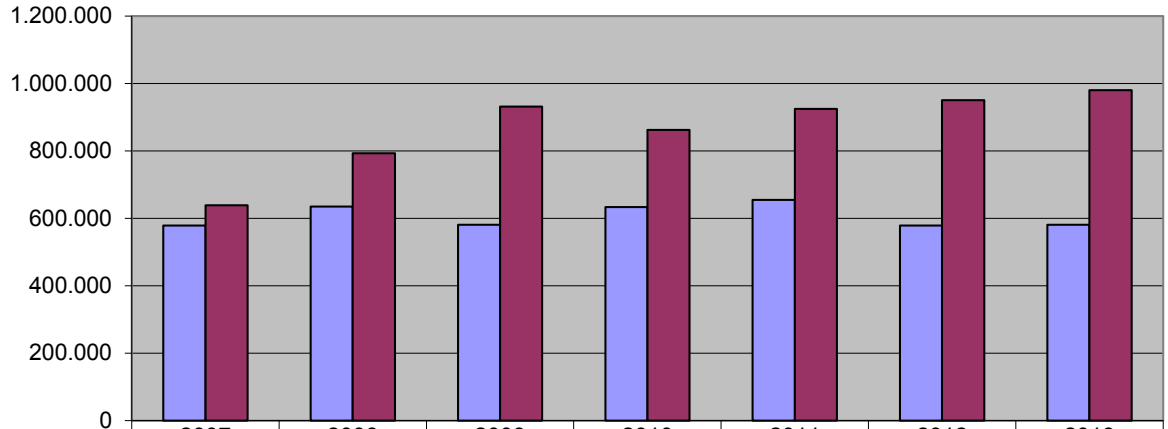

	2007	2008	2009	2010	2011	2012	2013
IMPORTACIÓN	578.479	635.053	581.016	633.067	654.329	578.963	581.245
EXPORTACIÓN	638.595	792.817	931.626	862.379	924.971	950.858	980.536

IMPORTACIÓN EXPORTACIÓN

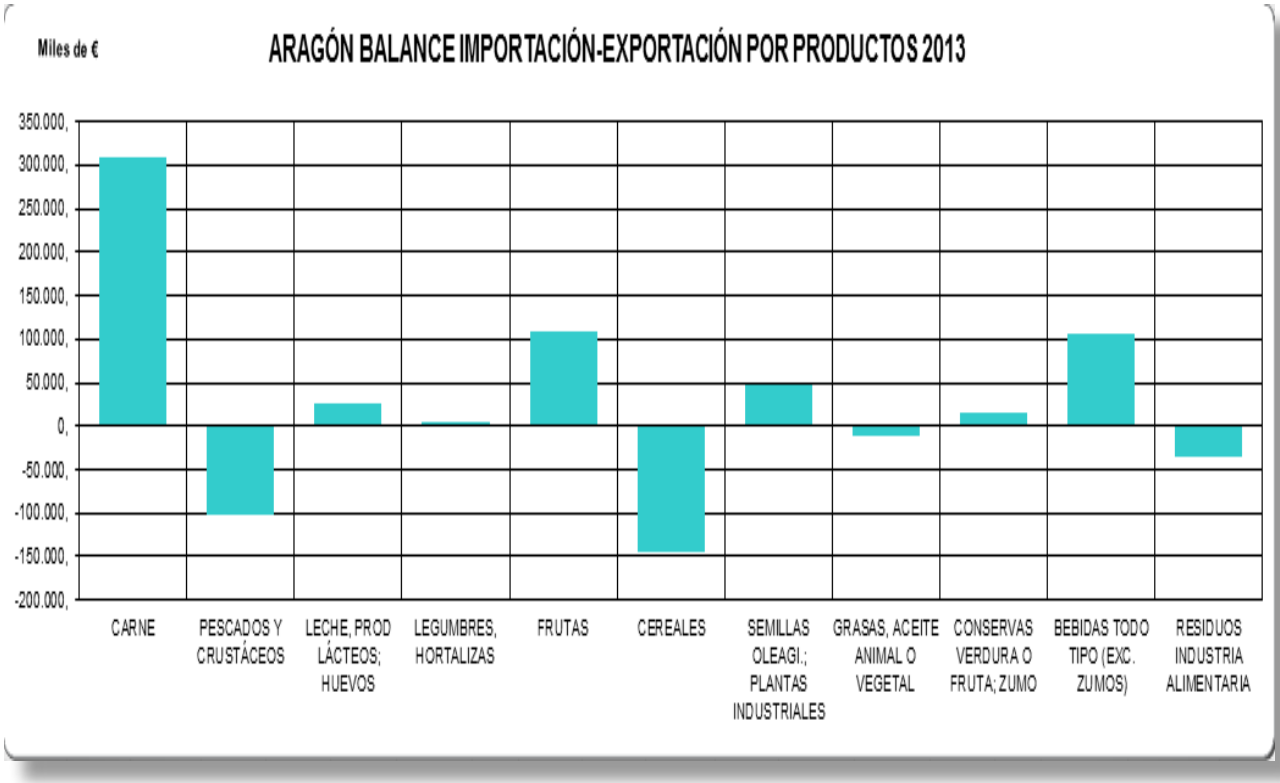

Ranking de exportacion de productos agroalimentarios. España 2013	
Producto	miles - Euros
1.- FRUTAS /FRUTOS, S/ CONSERVAR	6.972.890,276
2.- LEGUMBRES, HORTALIZAS, S/ CONSERV.	4.794.296,568
3.- CARNE Y DESPOJOS COMESTIBLES	3.915.778,728
4.- BEBIDAS TODO TIPO (EXC. ZUMOS)	3.807.614,184
5.- GRASAS, ACEITE ANIMAL O VEGETAL	3.093.005,275
6.- CONSERVAS VERDURA O FRUTA; ZUMO	2.370.331,996
7.- PESCADOS, CRUSTÁCEOS, MOLUSCOS	2.172.704,104
8.- PREPARAC. ALIMENTICIAS DIVERSAS	1.306.527,741
9.- PRODUC. DE CEREALES, DE PASTELERIA	1.203.736,907
10.- CONSERVAS DE CARNE O PESCADO	1.135.108,622

Ranking de importación de productos agroalimentarios. España 2013	
Producto	miles - Euros
1.- PESCADOS, CRUSTÁCEOS, MOLUSCOS	4.018.208,463
2.- CEREALES	2.308.695,847
3.- SEMILLAS OLEAGI., PLANTAS INDUSTR.	2.093.494,927
4.- LECHE, PRODUCTOS LÁCTEOS; HUEVO	1.869.374,357
5.- FRUTAS/FRUTOS, S/CONSERVAR	1.809.072,93
6.- BEBIDAS TODO TIPO (EXC. ZUMOS)	1.789.046,533
7.- GRASAS, ACEITE ANIMAL O VEGETAL	1.689.697,41
8.- RESIDUOS INDUSTRIA ALIMENTARIA	1.502.937,848
9.- TABACO Y SUS SUCEDÁNEOS	1.380.678,208
10.- PREPARAC. ALIMENTICIAS DIVERSAS	1.227.844,386

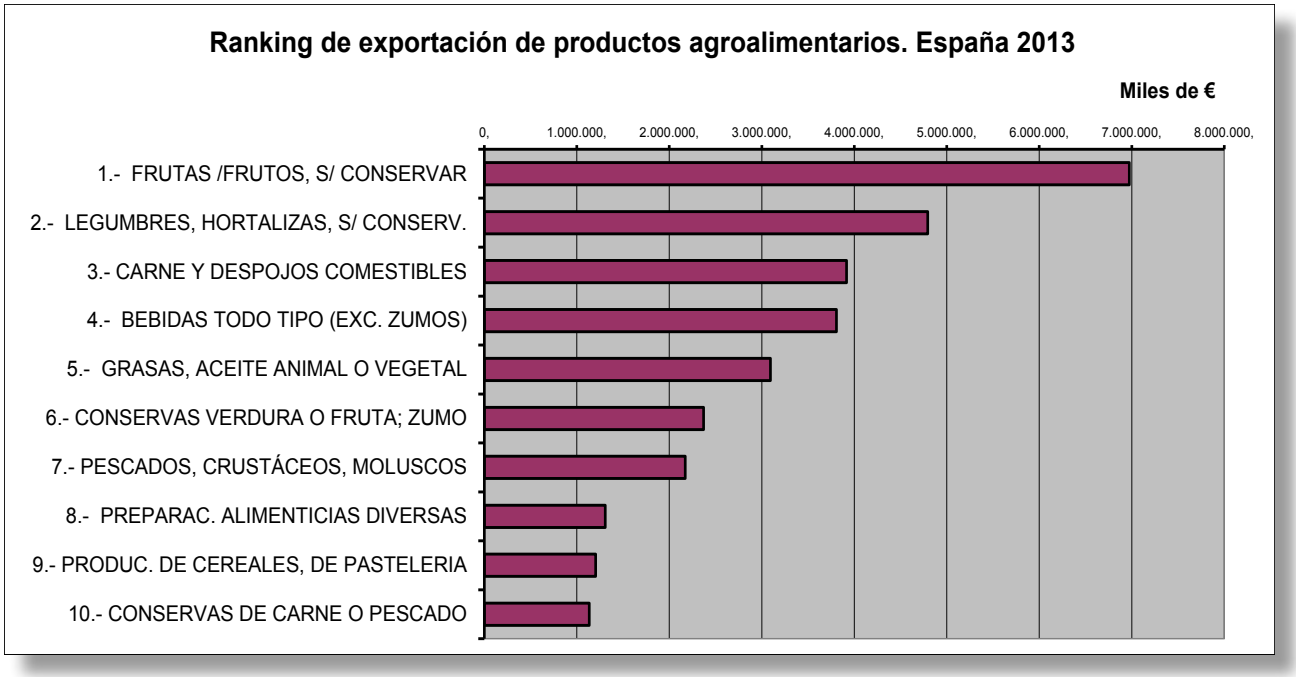

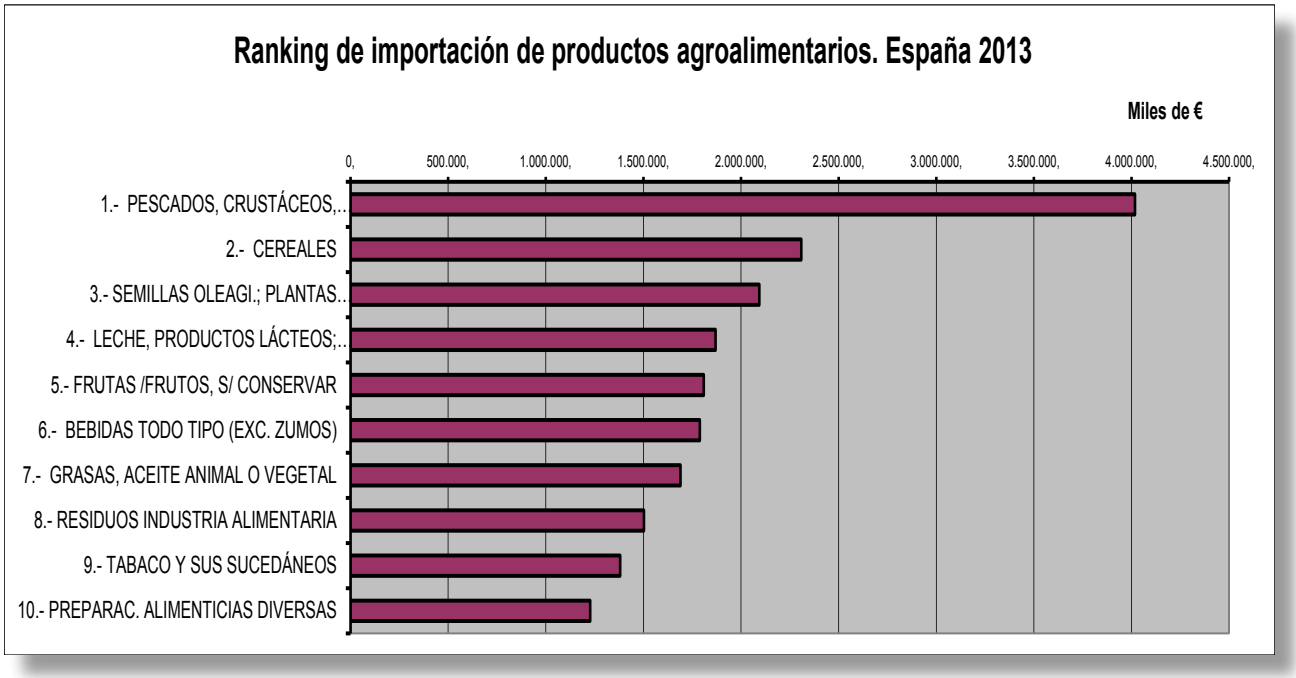

Ranking de exportacion de productos agroalimentarios. Aragón 2013	
Producto	**Miles €**
1.- CARNE Y DESPOJOS COMESTIBLES	334.799,941
2.- FRUTAS /FRUTOS, S/ CONSERVAR	125.005,076
3.- BEBIDAS TODO TIPO (EXC. ZUMOS)	115.625,463
4.- PREPARAC. ALIMENTICIAS DIVERSAS	56.709,459
5.- SEMILLAS OLEAGI.; PLANTAS INDUSTRIALES	56.102,934
6.- LECHE, PRODUCTOS LÁCTEOS; HUEVOS	43.888,21
7.- ANIMALES VIVOS	42.171,344
8.- PRODUC. DE CEREALES, DE PASTELERIA	36.670,569
9.- PRODUC. DE LA MOLINERÍA; MALTA	36.215,986
10.- CEREALES	23.080,963

Ranking de importación de productos agroalimentarios. Aragón 2013	
Producto	**Miles €**
1.- CEREALES	168.169,636
2.- PESCADOS, CRUSTÁCEOS, MOLUSCOS	121.401,388
3.- RESIDUOS INDUSTRIA ALIMENTARIA	51.684,514
4.- ANIMALES VIVOS	43.935,504
5.- PREPARAC. ALIMENTICIAS DIVERSAS	30.086,691
6.-CARNE Y DESPOJOS COMESTIBLES	26.415,611
7.- PRODUC. DE CEREALES, DE PASTELERIA	21.216,092
8.- LECHE, PRODUCTOS LÁCTEOS; HUEVOS	17.900,199
9.- FRUTAS /FRUTOS, S/ CONSERVAR	16.696,436
10.- GRASAS, ACEITE ANIMAL O VEGETAL	14.353,416

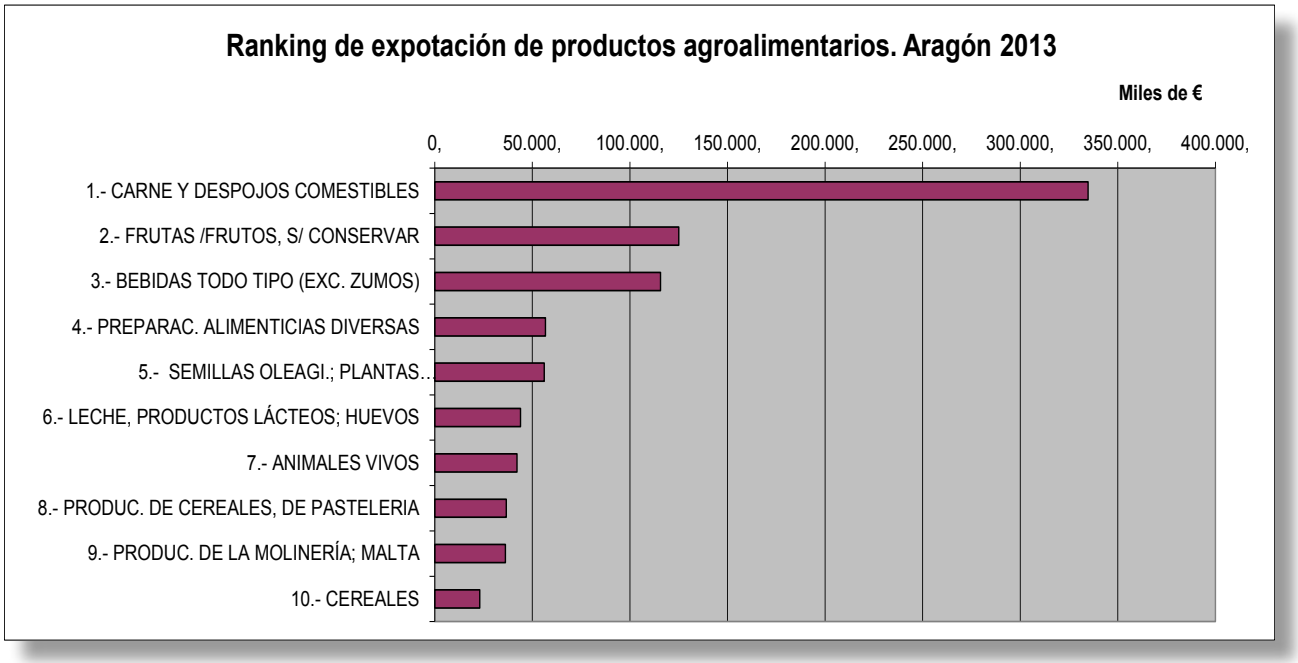

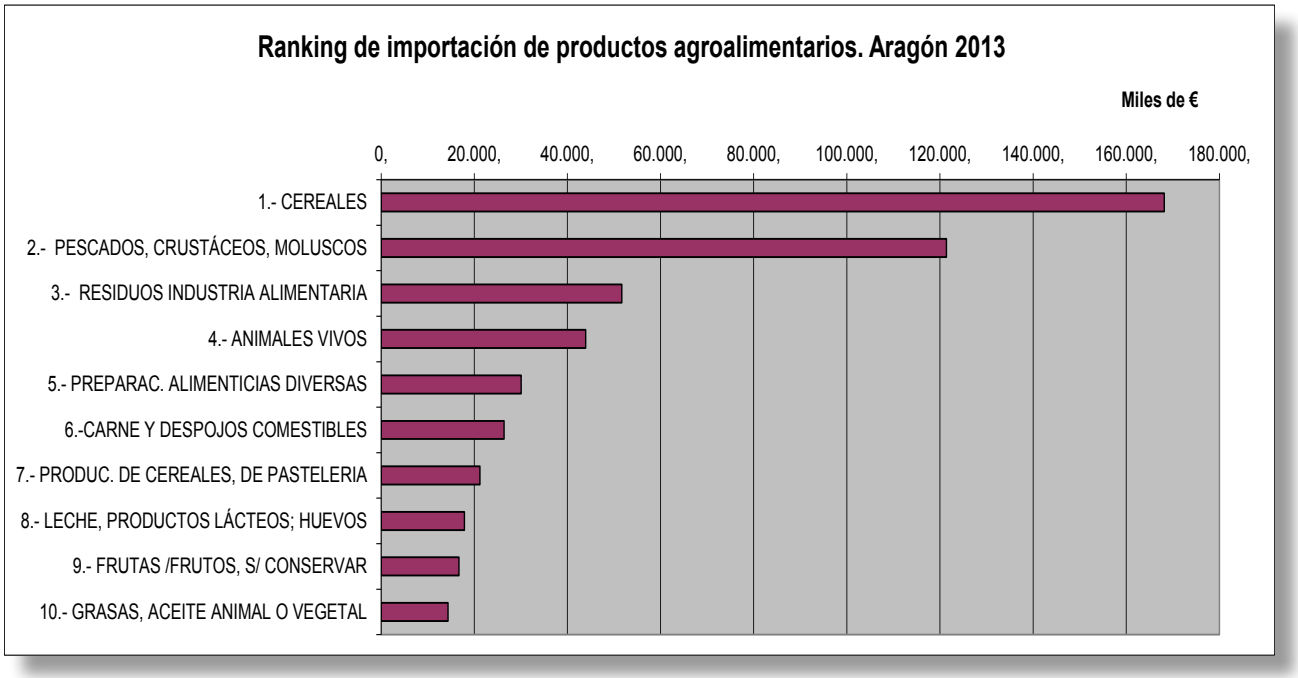

EXPORTACIÓN ESPAÑA DESGLOSE POR GRUPOS DE PAÍSES (2007-2013)
Miles de €

	2007	2008	2009	2010	2011	2012	2013
UNIÓN EUROPEA	20.823.575	22.386.771	21.605.974	23.033.251	24.877.916	26.735.926	28.182.459
ASIA	1.115.732	1.236.568	1.126.410	1.546.380	2.109.197	2.509.891	2.530.351
ÁFRICA	807.339	1.014.154	813.100	906.635	1.151.651	1.705.011	1.681.083
AMÉRICA DEL NORTE	981.602	929.975	881.981	1.070.595	1.111.170	1.248.084	1.277.574
EUROPA ORIENTAL	507.769	594.684	440.125	656.651	815.722	909.719	715.553
EFTA	462.783	495.399	544.847	580.816	601.152	635.442	696.486
AMÉRICA DEL SUR	209.978	263.011	267.215	334.606	438.010	534.253	527.765
RESTO EUROPA	267.578	283.025	268.658	278.445	315.004	432.239	376.455
AMÉRICA CENTRAL	215.747	210.619	179.373	219.049	251.322	312.260	320.287
OCEANÍA	145.306	102.467	121.327	141.446	139.921	151.368	167.215
ISLAS DEL CARIBE	83.559	75.541	64.770	86.549	87.369	99.371	116.094
OTROS	43.532	50.358	52.411	63.865	77.383	86.007	93.979
REGIONES POLARES	0	0	0	96	0	36	26
TOTAL	**25.664.499**	**27.642.570**	**26.366.191**	**28.918.383**	**31.975.817**	**35.359.607**	**36.685.326**

Fuente: ICEX

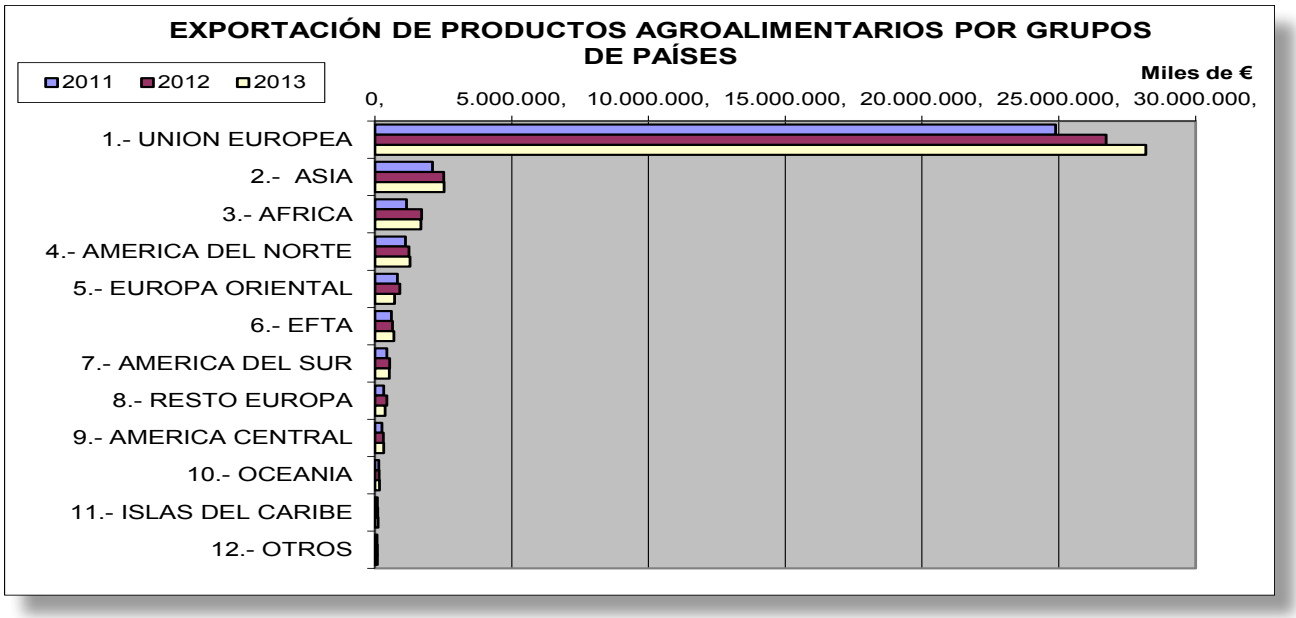

IMPORTACIÓN ESPAÑA DESGLOSE POR GRUPOS DE PAÍSES (2007-2013)
Miles de €

	2007	2008	2009	2010	2011	2012	2013
UNIÓN EUROPEA	14.588.047	15.031.188	14.589.728	15.313.768	16.152.289	16.309.567	15.953.694
AMÉRICA DEL SUR	4.589.785	5.109.500	3.532.222	4.044.362	4.401.700	4.482.498	4.247.580
ASIA	1.566.004	1.727.992	1.580.254	1.912.571	2.211.569	2.095.990	2.171.038
ÁFRICA	1.956.859	1.755.202	1.480.467	1.635.655	1.921.840	1.897.363	1.932.867
AMÉRICA DEL NORTE	1.195.500	1.317.175	841.412	1.160.346	1.339.793	1.227.753	1.548.005
EUROPA ORIENTAL	284.150	519.291	484.936	215.748	689.963	1.524.596	925.823
AMÉRICA CENTRAL	448.925	430.098	355.776	447.155	497.387	571.223	520.122
EFTA	303.447	341.033	344.194	401.666	434.152	433.272	450.554
ISLAS DEL CARIBE	236.610	240.685	215.446	238.464	234.113	222.418	253.198
RESTO DE EUROPA	164.738	178.676	227.442	180.768	213.458	203.448	236.226
OCEANÍA	193.114	258.947	234.849	200.605	259.200	251.904	230.987
OTROS	0	42	37	0	0	1.789	2.874
REGIONES POLARES	3	0	9	0	1	0	1
TOTAL	**25.527.182**	**26.909.828**	**23.886.772**	**25.751.109**	**28.355.464**	**29.221.821**	**28.472.969**

Fuente: ICEX

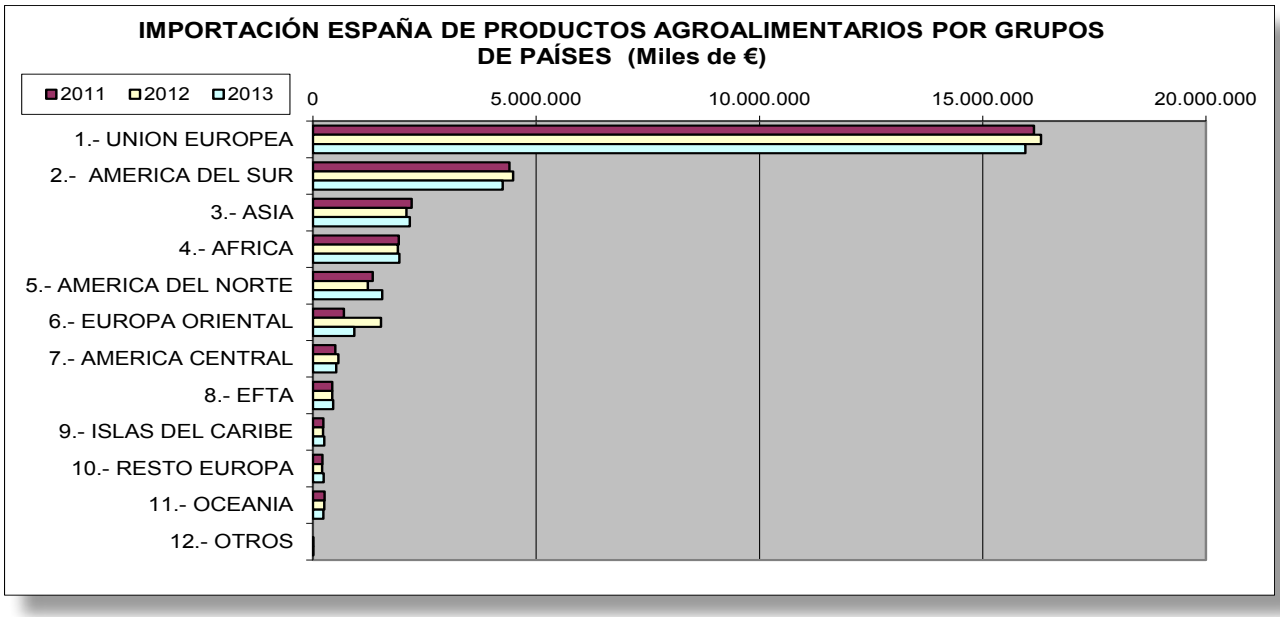

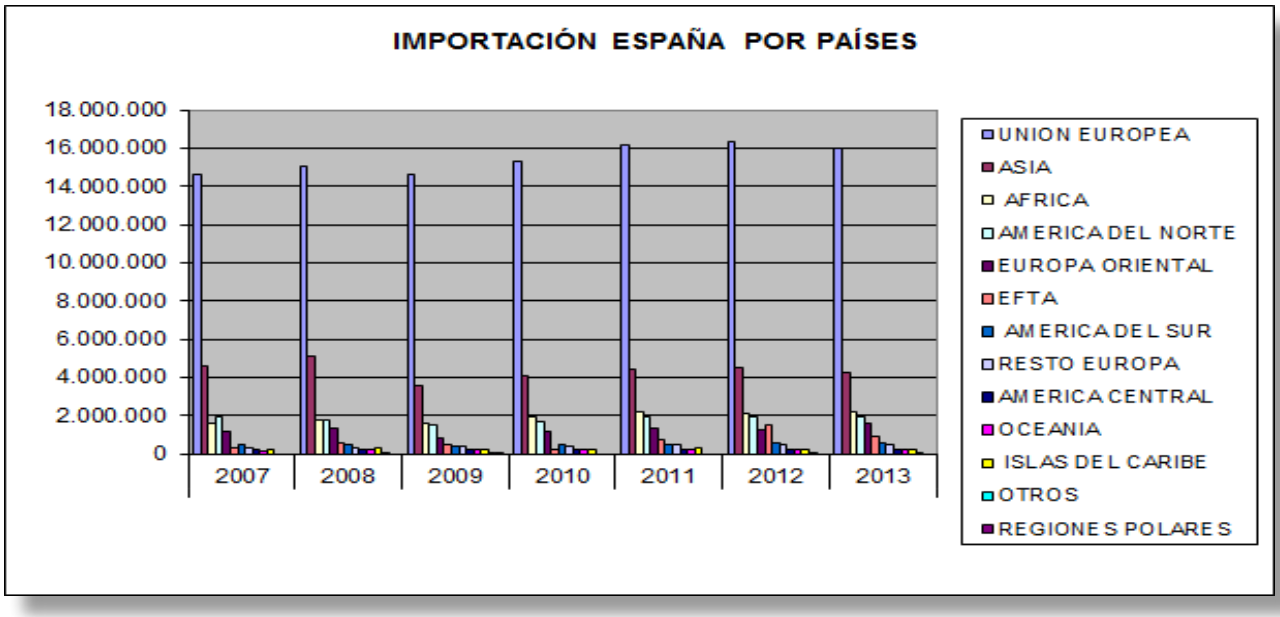

EXPORTACIÓN POR GRUPOS DE PAÍSES ARAGÓN. AÑOS (2007-2013)
Miles de €

	2007	2008	2009	2010	2011	2012	2013	%
UNIÓN EUROPEA	498.605	609.363	774.743	613.511	658.995	672.714	736.717	75,1%
ASIA	23.925	49.412	38.617	129.019	137.884	133.403	105.836	10,8%
ÁFRICA	55.042	55.269	48.404	50.108	44.950	57.865	56.458	5,8%
AMÉRICA DEL NORTE	20.301	22.218	25.468	27.944	32.082	32.630	33.519	3,4%
RESTO EUROPA	5.842	5.584	5.271	9.398	11.859	13.495	18.000	1,8%
EUROPA ORIENTAL	16.673	26.850	16.127	16.606	17.237	22.406	11.252	1,1%
AMÉRICA CENTRAL	6293	7272	4724	4785	7409	8203	7595	0,8%
EFTA	7.320	8.360	15.075	7.037	9.968	4.851	5.325	0,5%
ISLAS DEL CARIBE	1.418	661	972	1.470	1.907	2.063	2.448	0,2%
AMÉRICA DEL SUR	1.969	6.729	1.403	1.346	1.110	1.417	2.077	0,2%
OCEANÍA	1.207	1.098	822	1.156	1.569	1.811	1.309	0,1%
OTROS	0	0	0	0	0	0	0	0,0%
REGIONES POLARES	0	0	0	0	0	0	0	0,0%
TOTAL	**638.595**	**792.817**	**931.626**	**862.379**	**924.971**	**950.858**	**980.536**	**100,0%**

Fuente: ICEX

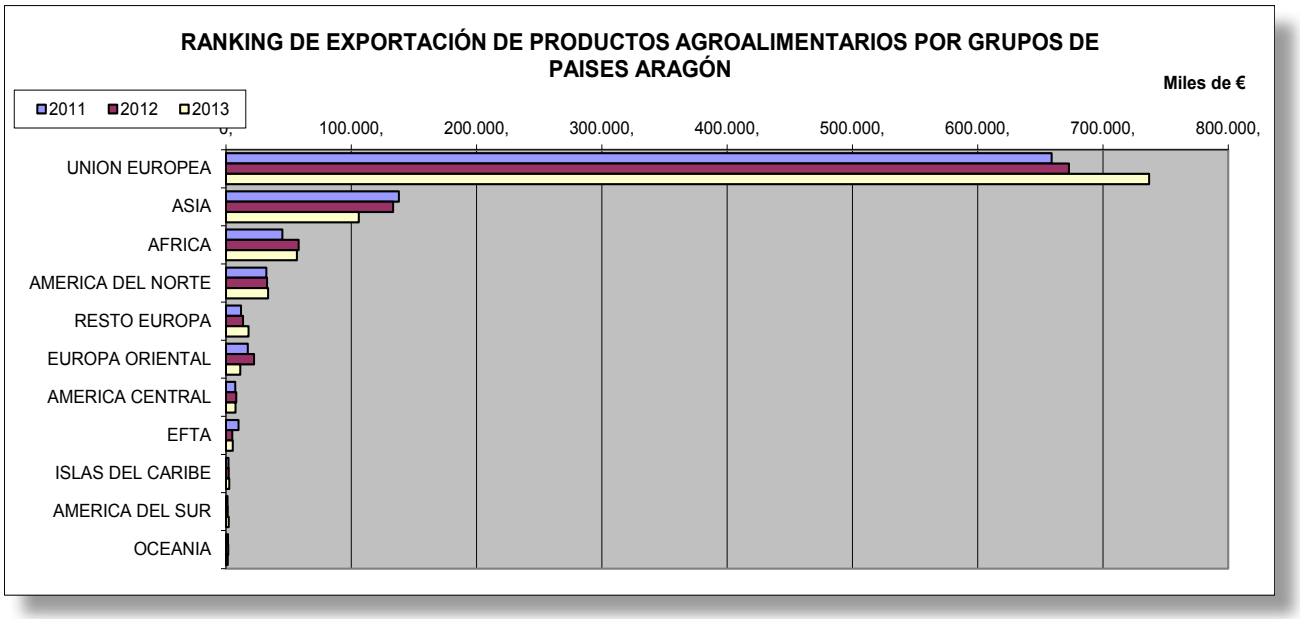

IMPORTACIÓN POR GRUPOS DE PAÍSES ARAGÓN. AÑOS (2007-2013)
Miles de €

	2007	2008	2009	2010	2011	2012	2013	%
UNIÓN EUROPEA	480.529,28	534.730,88	482.300,16	536.034,87	555.660,69	492.149,88	479.202	82,4%
AMÉRICA DE SUR	55.530,20	48.944,79	49.102,77	56.826,16	60.753,15	37.305,56	44.814	7,7%
ASIA	5.708,95	7.224,39	7.278,38	5.585,60	3.912,24	16.473,27	17.188	3,0%
EUROPA ORIENTAL	9.381,81	13.425,20	14.002,88	8.050,20	10.236,57	10.470,54	15.574	2,7%
ÁFRICA	5.276,03	7.681,61	8.544,40	14.661,30	7.640,72	6.801,46	6.607	1,1%
EFTA	58,11	59,08	137,67	926,21	1.299,22	6.307,64	5.737	1,0%
AMÉRICA DEL NORTE	7.152,44	8.699,28	11.738,51	6.794,38	9.794,82	7.422,81	4.678	0,8%
RESTO EUROPA	14.723,46	13.957,55	7.658,86	3.918,96	4.853,83	1.862,83	3.831	0,7%
ISLAS DEL CARIBE	108,39	219,94	239,22	227,84	166,55	153,83	3430	0,6%
OTROS	9,66	85,89	12,91	40,83	9,97	15,06	183	0,0%
AMÉRICA CENTRAL								0,0%
OCEANÍA	1,17	24,51		0,39	0,68			0,0%
REGIONES POLARES							1	0,0%
TOTAL	**578.479,51**	**635.053,12**	**581.015,76**	**633.066,74**	**654.328,44**	**578.962,89**	**581.244,56**	**100,0%**

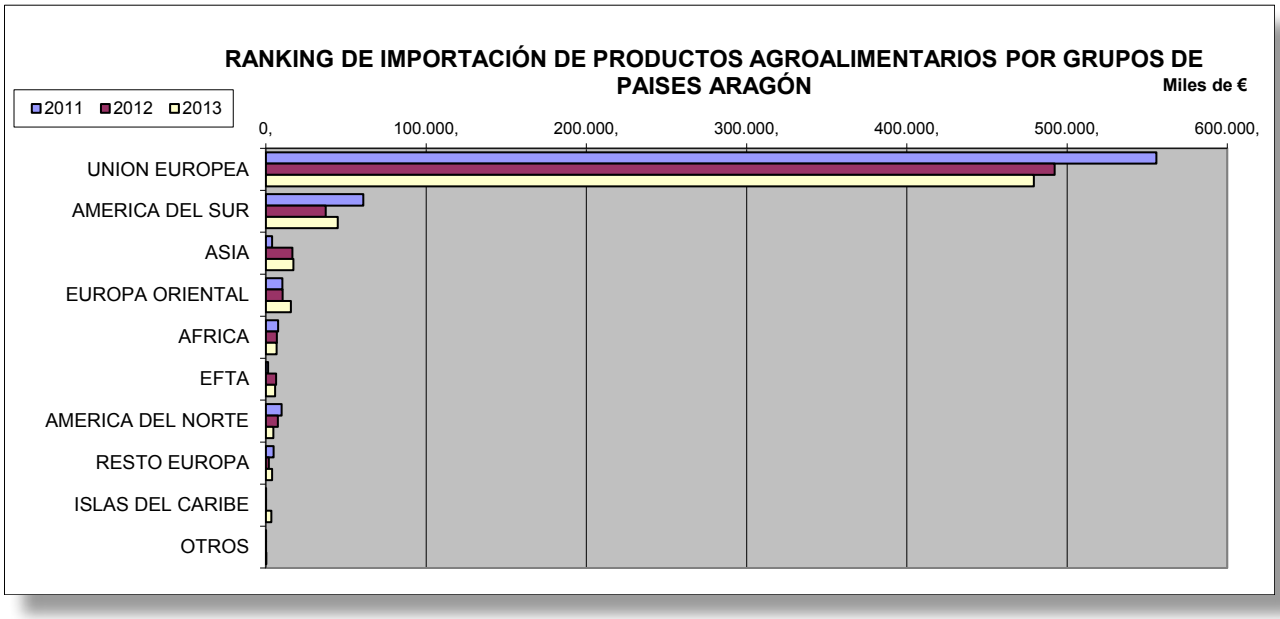

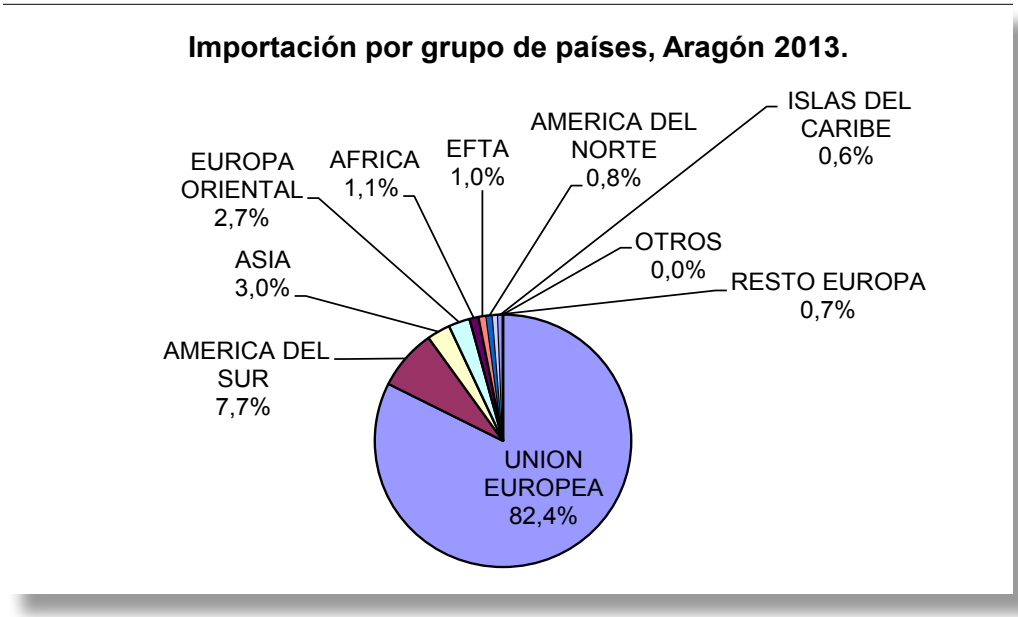

ESPAÑA. IMPORTACION / EXPORTACIÓN POR PAÍSES

Paises	Ranking EXP/IMP	EXPORTACIÓN	IMPORTACIÓN	BALANCE
FR -- Francia	1/1	6.593.623,38	4.565.950,89	2.027.672,49
DE -- Alemania	2/2	4.548.927,36	2.347.609,2	2.201.318,16
PT -- Portugal	3/4	3.960.055,42	1.742.244,97	2.217.810,46
IT -- Italia	4/8	3.818.043,04	1.119.525,67	2.698.517,37
GB -- Reino Unido	5/7	3.050.859,56	1.188.258,01	1.862.601,55
NL -- Países Bajos	6/3	1.665.692,25	1.885.466,42	-219.774,17
US -- Estados Unidos	7/6	1.117.297,30	1.380.714,02	-263.416,73
BE -- Bélgica	8/10	880.204,23	740.387,59	139.816,64
PL -- Polonia	9/17	729.838,94	382.275,78	347.563,16
RU -- Rusia	10/27	584.596,78	188.622,98	395.973,79
CH -- Suiza	11/25	483.910,04	241.390,04	242.520,01
JP -- Japón	12/100	467.769,98	7.849,94	459.920,05
SE -- Suecia	13/37	432.599,41	128.020,45	304.578,97
CN -- China	14/13	421.817,64	597.083,85	-175.266,22
DK -- Dinamarca	15/15	378.339,14	405.856,63	-27.517,5
CZ -- República Checa	16/60	345.072,80	56.223,48	288.849,33
DZ -- Argelia	17/85	342.912,02	17.479,05	325.432,97
AE -- Emiratos Árabes Unidos	18/97	301.306,58	9.519,55	291.787,02
GR -- Grecia	19/26	277.630,71	188.654,61	88.976,1
AT -- Austria	20/32	253.106,10	149.223,66	103.882,43

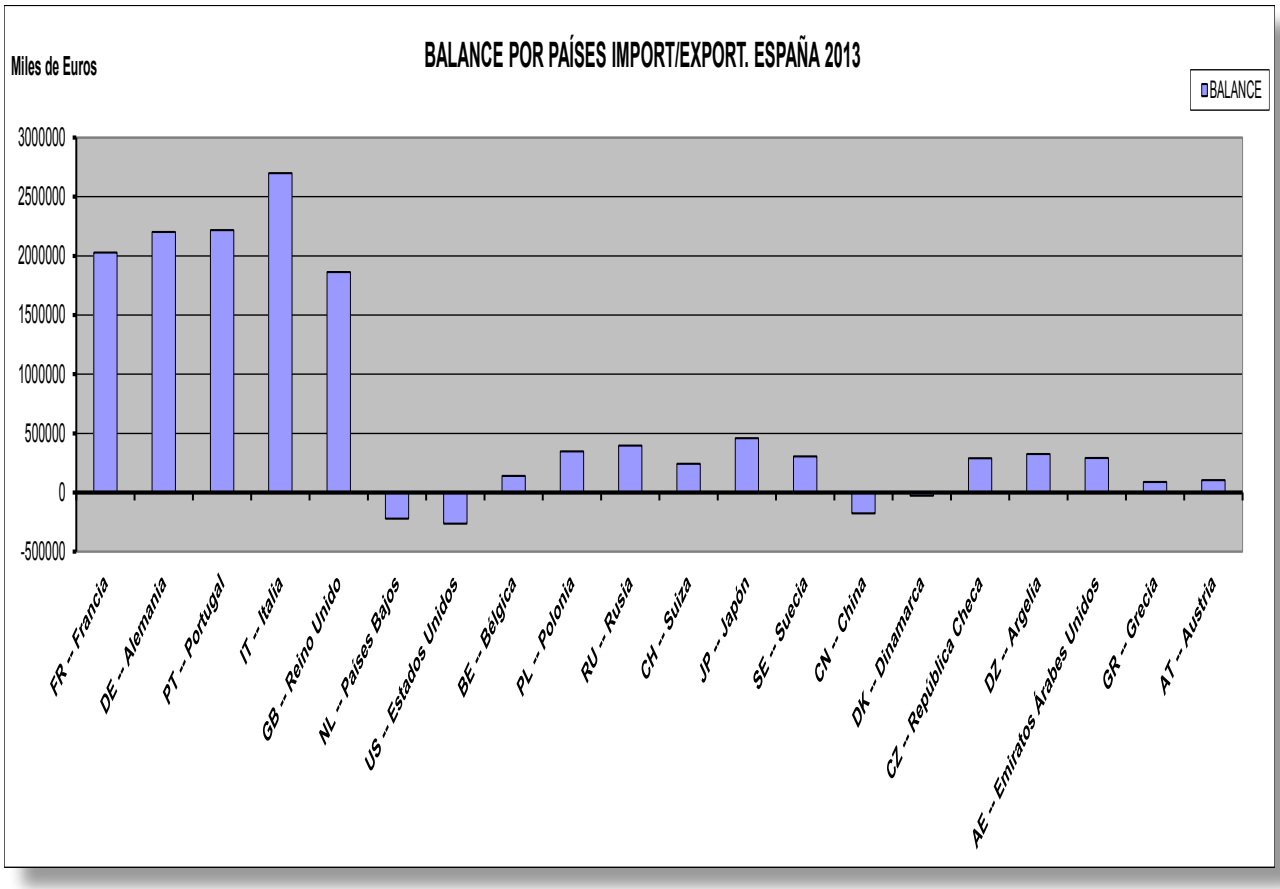

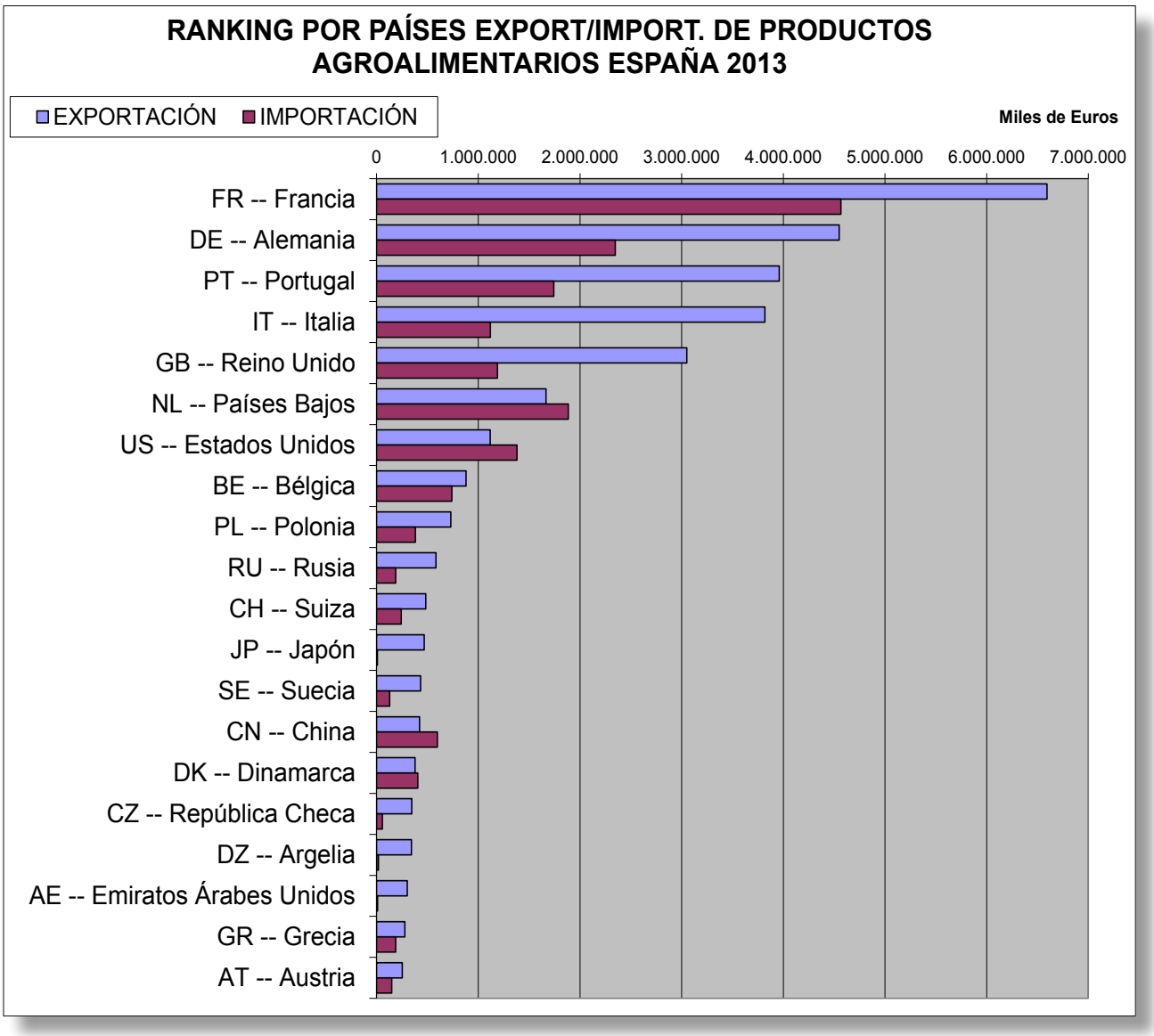
RANKING POR PAÍSES EXPORT/IMPORT. DE PRODUCTOS AGROALIMENTARIOS ESPAÑA 2013
EXPORTACIÓN
IMPORTACIÓN
Miles de Euros
0
1.000.000
2.000.000
3.000.000
4.000.000
5.000.000
6.000.000
7.000.000
FR -- Francia
DE -- Alemania
PT -- Portugal
IT -- Italia
GB -- Reino Unido
NL -- Países Bajos
US -- Estados Unidos
BE -- Bélgica
PL -- Polonia
RU -- Rusia
CH -- Suiza
JP -- Japón
SE -- Suecia
CN -- China
DK -- Dinamarca
CZ -- República Checa
DZ -- Argelia
AE -- Emiratos Árabes Unidos
GR -- Grecia
AT -- Austria

ARAGÓN. IMPORTACION / EXPORTACIÓN POR PAÍSES

Paises	Ranking EXP/IMP	EXPORTACIÓN (miles de €)	IMPORTACIÓN (miles de €)	BALANCE (miles de €)
FR -- Francia	1/1	198.842,10	268.672,58	- 69.830,47
IT -- Italia	2/4	185.369,92	24.021,37	161.348,54
PT -- Portugal	3/8	79.395,78	16.553,50	62.842,27
GB -- Reino Unido	4/10	72.816,34	13.188,38	59.627,96
DE -- Alemania	5/5	66.297,86	23.761,15	42.536,71
CN -- China	6/28	32.793,92	1.924,04	30.869,87
AE -- Emiratos Árabes Unidos	7/>100	26.065,14		26.065,14
US -- Estados Unidos	8/17	22.324,49	4.235,63	18.088,86
NL -- Países Bajos	9/3	21.860,13	37.695,28	- 15.835,14
BE -- Bélgica	10/11	20.833,57	12.405,08	8.428,50
PL -- Polonia	11/9	18.543,74	13.756,44	4.787,30
GR -- Grecia	12/12	17.922,22	11.844,73	6.077,49
CZ -- República Checa	13/14	14.381,44	7.963,47	6.417,97
SA -- Arabia Saudita	14/73	11.980,27	442,00	11.538,27
DZ -- Argelia	15/62	11.863,19	21,15	11.842,03
CA -- Canadá	16/43	11.194,07		11.194,07
RU -- Rusia	17/18	9.945,49	4.152,71	5.792,78
SN -- Senegal	18/39	9.607,03	595,87	9.011,15
MX -- México	19/57	7.148,38	49,73	7.098,65
XS -- Serbia	20/59	6.926,28	39,62	6.886,65

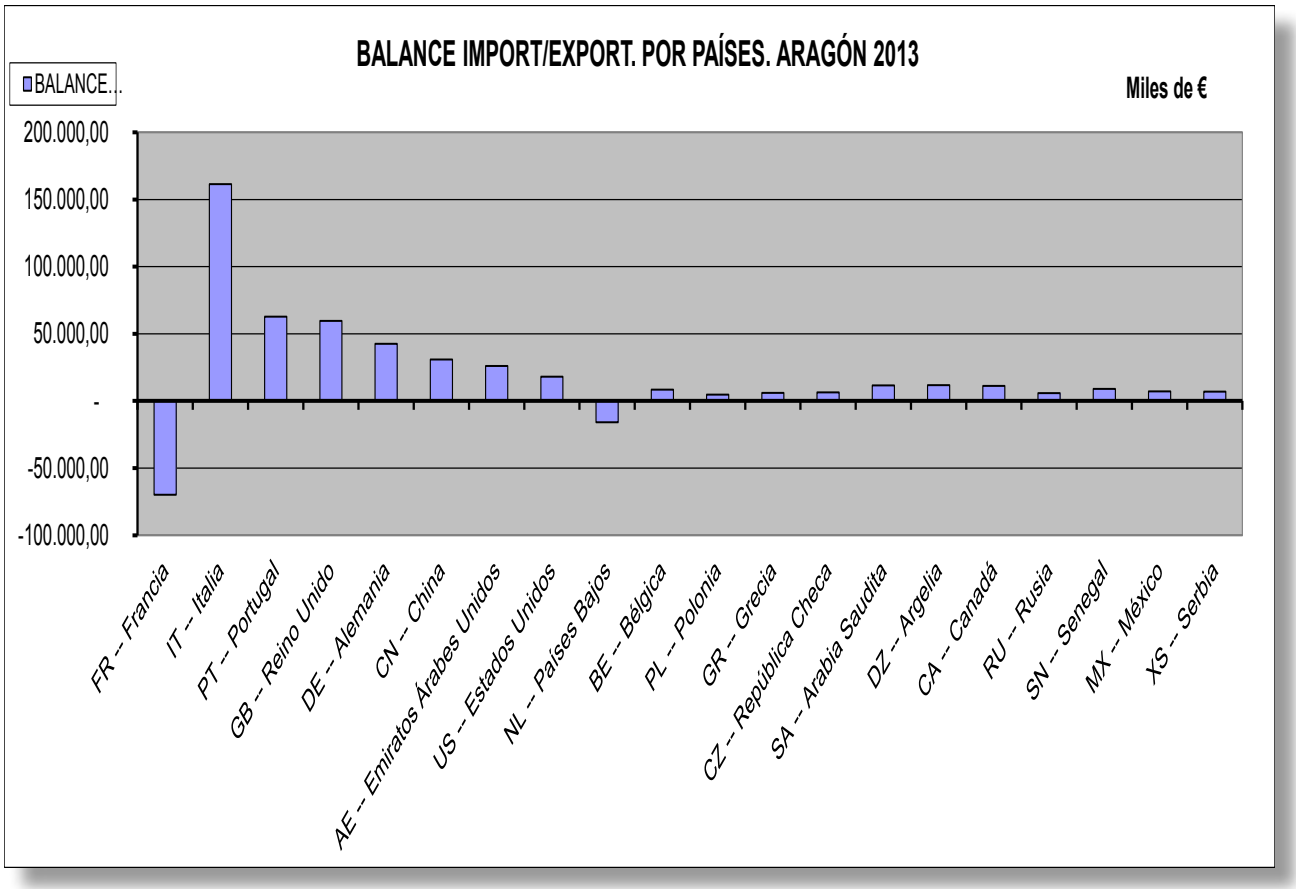

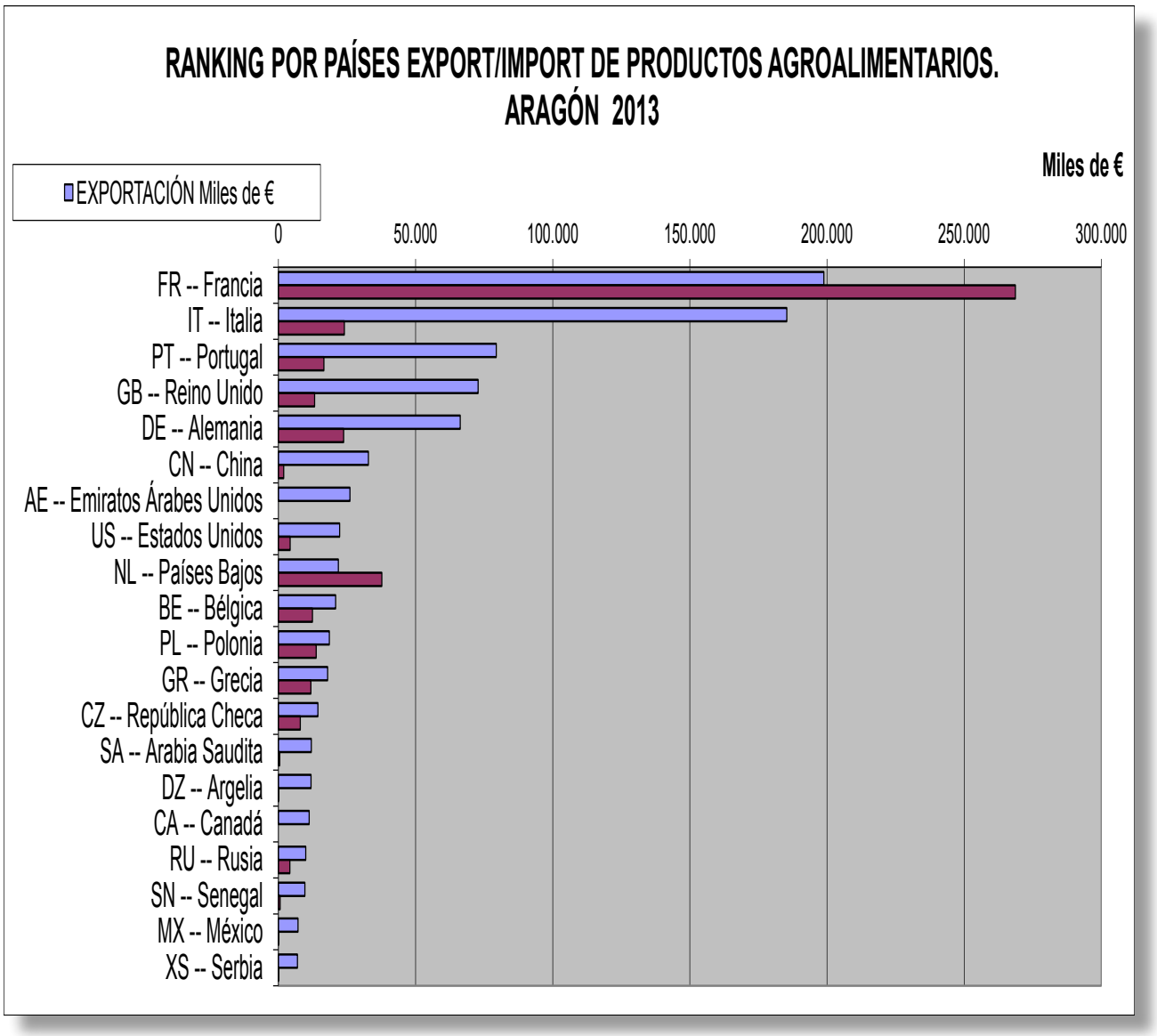
RANKING POR PAÍSES EXPORT/IMPORT DE PRODUCTOS AGROALIMENTARIOS.
ARAGÓN 2013
Miles de €
EXPORTACIÓN Miles de €
0
50.000
100.000
150.000
200.000
250.000
300.000
FR -- Francia
IT -- Italia
PT -- Portugal
GB -- Reino Unido
DE -- Alemania
CN -- China
AE -- Emiratos Árabes Unidos
US -- Estados Unidos
NL -- Países Bajos
BE -- Bélgica
PL -- Polonia
GR -- Grecia
CZ -- República Checa
SA -- Arabia Saudita
DZ -- Argelia
CA -- Canadá
RU -- Rusia
SN -- Senegal
MX -- México
XS -- Serbia

XVI INSCRIPCIÓN DE MAQUINARIA AGRÍCOLA

- Introducción.
- Inscripción de maquinaria. Año 2013.
- Tractores inscritos (maquinaria nueva). Año 2013.
- Maquinaria automotriz de recolección. Año 2013.
- Censo de maquinaria en Aragón. Año 2013.

Análisis Sectoriales:

- Inscripción de Maquinaria. Informe Anual 2013.

INTRODUCCIÓN

Los datos recogidos en este capítulo corresponden a las inscripciones habidas en los Registros Oficiales de Maquinaria Agrícola (ROMA) durante el año 2013. Los citados Registros están regulados mediante el Real Decreto 1013/2009, de 19 de junio, sobre caracterización y registro de la maquinaria agrícola, modificado por el Real Decreto 346/2009 de 10 de febrero.

Con esta disposición, se han añadido otras máquinas de inscripción obligatoria en el ROMA, como los equipos de tratamientos y los de distribución de fertilizantes.

En la actualidad, las máquinas cuya inscripción es obligatoria son las utilizadas en la actividad agraria y que pertenezcan a uno de los siguientes grupos:

a) Tractores agrícolas y forestales de cualquier tipo y categoría.
b) Máquinas automotrices de cualquier tipo y categoría.
c) Motocultores y motomáquinas.
d) Máquinas arrastradas de más de 750 kg de masa.
e) Remolques agrícolas.
f) Cisternas para el transporte y distribución de líquidos.
g) Equipos de tratamientos fitosanitarios arrastrados o suspendidos, de cualquier capacidad o peso.
h) Equipos de distribución de fertilizantes arrastrados o suspendidos, de cualquier capacidad o peso.
i) Las máquinas no incluidas en algunos de los apartados anteriores, para cuya adquisición se haya concedido un crédito o una subvención oficial.
j) Aquellas máquinas no contempladas anteriormente y que determinen las Comunidades Autónomas.

Por tanto, las cifras que aparecen en el presente informe no se corresponden en su totalidad con el mercado real de la maquinaria agrícola en España, especialmente en lo que se refiere a determinada maquinaria arrastrada y sobre todo a la mayoría de la suspendida.

En consecuencia, podría afirmarse que los datos referidos a tractores, maquinaria automotriz, cisternas y remolques reflejan casi con total fiabilidad la situación del mercado, aunque en el caso de motocultores, motosegadoras y asimilados las cifras aportadas están por debajo de la realidad, al ser estas pequeñas máquinas de uso muy restringido en la propia explotación y de escasa o nula circulación por las vías públicas.

Según diversas fuentes, el número de ventas durante el año 2013 ha tenido un importante crecimiento. Comentario similar merecen las máquinas accionadas por tractor, que bien por ir suspendidas, ser arrastradas de peso inferior a 750 kgs. o por su inapreciable utilización fuera de la explotación, no son inscritas en los Registros Oficiales, salvo que hayan contado con una ayuda oficial para su adquisición.

El porcentaje de la maquinaria arrastrada o suspendida inscrita, en relación con la realmente vendida, oscila enormemente según el tipo de máquina, pues mientras que en el caso de determinadas empacadoras este porcentaje llega al 100%, en las máquinas para trabajo del suelo no llega al 15%. En el caso de los equipos de tratamientos fitosanitarios y en los de distribución de fertilizantes, la mayoría de ellos no requerían su inscripción en el ROMA, pero a partir del 15 de julio de 2009, son de inscripción obligatoria, tanto arrastrados como suspendidos y de cualquier capacidad o peso.

Otro aspecto a considerar es la referencia casi exclusiva del informe a la maquinaria nueva, aunque también se ofrecen algunos datos de interés, en lo que se refiere a transferencias de tractores usados procedentes de otros agricultores.

En el capítulo dedicado a tractores, se han clasificado en tres grupos: de ruedas, cadenas y otros. Incluyéndose en este último grupo a aquellos vehículos que aún siendo homologados en la Unión Europea como tractores, por sus características constructivas o sus funciones, responden más a otros tipos de máquinas automotrices, como serían los tractocarros o los cargadores.

En lo que se refiere a la potencia de los tractores y demás máquinas automotrices inscritas, en el Real Decreto 1013/2009 y su modificación (R.D. 342/2012) se indica que se considerará como potencia de inscripción la potencia nominal del motor en kW, según se específica en la Directiva 2000/25/CE, sobre emisiones de contaminantes procedentes de estas máquinas agrícolas y que cuando disponga de gestión de potencia, está se considerará con este sistema desactivado.

La información que aquí se describe tiene como fuente el Registro Oficial de Maquinaria Agrícola (ROMA) que las CCAA cumplimentan y envían al Ministerio de Agricultura, Alimentación y Medio Ambiente (MAGRAMA).

De dicho registro se ha extraído la información relativa al Censo de maquinaria por provincia de Aragón.

INSCRIPCIÓN DE MAQUINARIA
AÑO 2013

	TRACTORES				MAQUINARIA AUTOMOTRIZ						MAQUINARIA ARRASTRADA O SUSPENDIDA									
	RUEDAS	CADENAS	OTROS	TOTAL	DE RECOLEC.	EQUIPOS DE CARGA	TRACTO-CARROS	MOTO-CULTORES Y MOTO-MAQU.	OTRAS MÁ-QUINAS	TOTAL	REPARA-CIÓN Y TRABAJO SUELOS	EQUIPOS SIEMBRA Y PLANTA-CIÓN	EQUIPOS DE TRATAMI-ENTOS	EQUIPOS APORTE FERTILIZ.	EQUIPOS DE RECOLEC.	OTRAS MÁ-QUINAS	TOTAL	REMOL-QUES	OTRAS MÁQUI-NAS	OTRAS MÁ-QUI-NAS
ESPAÑA	**8.684**	**55**	**120**	**8.859**	**628**	**353**	**43**	**287**	**61**	**1.372**	**2.128**	**641**	**3.256**	**1.954**	**1.830**	**1.407**	**11.216**	**5.574**	**208**	**27.229**
HUESCA	274	0	0	**274**	23	22	0	1	1	**47**	66	47	94	67	65	58	**397**	228	1	947
TERUEL	115	0	1	**116**	17	3	0	0	0	**20**	36	12	25	102	19	8	**202**	76	2	416
ZARAGOZA	292	0	2	**294**	17	12	0	2	1	**32**	91	39	126	68	61	45	**430**	178	3	937
ARAGÓN	**681**	**0**	**3**	**684**	**57**	**37**	**0**	**3**	**2**	**99**	**193**	**98**	**245**	**237**	**145**	**111**	**1.029**	**482**	**6**	**2.300**

PARQUE DE MAQUINARIA AGRÍCOLA AUTOMOTRIZ. AÑO 2013
TRACTORES INSCRITOS (MAQUINARIA NUEVA)
UNIDAD: NÚMERO DE MÁQUINAS Y POTENCIA EN KW

	SIMPLE TRACCIÓN						DOBLE TRACCIÓN								CADENAS		OTROS		TOTAL	
	NORMAL		ESTRECHO		TOTAL		NORMAL		ESTRECHO				TOTAL							
									RÍGIDOS		ARTICULADOS									
	Unidad.	kW/U	Unidad.	kW/U	Unidad.	kW/U	Unidad.	kW/U	Unidad.	kW/U	Unidad.	kW/U	Unidad.	kW/U	Unidad.	kW/U	Unidad.	kW/U	Unidad.	kW/U
ESPAÑA	**171**	**70,3**	**8**	**66,1**	**179**	**70,1**	**6.083**	**98,5**	**2.182**	**53,4**	**240**	**42,2**	**8.505**	**85,4**	**55**	**80,9**	**120**	**31,3**	**8.859**	**84,3**
HUESCA	0	0	0	0	**0**	**0**	214	120,6	60	48,1	0	0	**274**	**104,7**	0	0	0	0	**274**	**104,7**
TERUEL	0	0	0	0	**0**	**0**	100	107,1	15	57,1	0	0	**115**	**100,5**	0	0	1	79	**116**	**100,3**
ZARAGOZA	4	74,7	0	0	**4**	**74,7**	227	115,1	61	62,5	0	0	**288**	**103,9**	0	0	2	47,8	**294**	**103,2**
ARAGÓN	**4**	**74,7**	**0**	**0**	**4**	**74,7**	**541**	**115,8**	**136**	**55,5**	**0**	**0**	**677**	**103,7**	**0**	**0**	**3**	**58,2**	**684**	**103,3**

MAQUINARIA AUTOMOTRIZ DE RECOLECCIÓN AÑO 2013
(MAQUINARIA NUEVA)
UNIDAD: NÚMERO DE MÁQUINAS

	CEREALES	FORRAJE	PATATAS	REMOLACHA	ALGODÓN	VENDIMIADORAS	HORTALIZAS	MADERA	VIBRADORES	PLATAFORMAS	BARREDORAS	OTRAS MAQ. RECOLECTORAS	TOTAL RECOLECTORAS
ESPAÑA	**361**	**15**	**0**	**3**	**0**	**71**	**24**	**23**	**14**	**100**	**4**	**13**	**628**
HUESCA	19	0	0	0	0	2	0	0	0	2	0	0	23
TERUEL	14	0	0	0	0	0	0	0	0	3	0	0	17
ZARAGOZA	13	0	0	0	0	1	0	0	0	3	0	0	17
ARAGÓN	**46**	**0**	**0**	**0**	**0**	**3**	**0**	**0**	**0**	**8**	**0**	**0**	**57**

CENSO DE MAQUINARIA EN ARAGÓN A 2013 (Nº de máquinas)				
DESCRIPCIÓN	HUESCA	TEPUEL	ZARAGOZA	ARAGÓN
Tractores de ruedas	24.193	16.017	33.194	**73.404**
Tractores de cadenas	199	28	599	**826**
Motocultores	3.355	1.997	6.630	**11.982**
Cosechadoras de cereales	3.229	2.097	4.790	**10.116**
Cosechadoras de forraje	22	3	153	**178**
Cosechadoras de remolacha	0	0	0	**0**
Cosechadoras de hortalizas	2	0	34	**36**
Cosechadoras de algodón	0	0	0	**0**
Cosechadoras de viñedo	37	0	84	**121**
Otras cosechadoras	134	1	18	**153**
Equipos de carga	290	54	289	**633**
Tractocarros	5	0	0	**5**
Otras automotrices	89	14	15	**118**
Otras máquinas	122.246	81.124	171.042	**374.412**

Unidades: Número de máquinas

Información Municipalizada

Superficies de cultivos por municipios

Explotaciones ganaderas por municipios

Abreviaturas

GLOSARIO DE ABREVIATURAS

ABREVIATURA	DESCRIPCIÓN	MAGNITUD
(1º E)	Primera Estimación.	-
(A)	Avances.	-
(P)	Provisionales.	-
Act.	Actividad.	-
C.H.	Confederación Hidrográfica.	-
C.P.V.	Centro de Protección Vegetal.	-
C.V/C.Var.	Coeficiente de Variación.	-
CC.AA.	Comunidades Autónomas.	-
CNAE	Clasificación Nacional de Actividades Económicas.	-
Cta.	Cuenta.	-
D.G.A.	Diputación General de Aragón.	-
D.O.	Denominación de Origen.	-
DOC.	Docena.	-
E.P.A.	Encuesta de Población Activa.	-
ESYRCE	Encuesta Sobre Superficies y Rendimientos de Cultivos.	-
EXPLOT./Expl	Explotación.	Unidades
ha	Hectáreas.	-
HL/HA	Hectólitro por Hectárea.	-
Hm3	Hectómetro Cubico.	-
I.A.E.S.T.	Instituto Aragonés de Estadística.	-
I.N.E.	Instituto Nacional de Estadística.	-
I.N.E.M.	Instituto Nacional de Empleo.	-
I.N.M.	Instituto Nacional de Meteorología.	-
IAA	Industri Agroalimentaria.	-
Kg	Kilogramos.	-
m2	Metros cuadrados.	-
MAGRAMA	Ministerio de Agricultura, Alimentación y Medio Ambiente.	-
Max/Mx	Máximas.	-
MB	Margen Bruto.	Euros
MBT	Margen Bruto Total.	Euros
Md	Medias.	-
Min/Mn	Mínimas.	-
mm	Milímetros.	-
ºC	Grado Centígrado.	-
P.A.C.	Política Agraria Común.	-
PE	Paro Estimado.	-
PR	Paro Registrado.	-
Preci.	Precipitaciones.	Milímetros

GLOSARIO DE ABREVIATURAS		
ABREVIATURA	**DESCRIPCIÓN**	**MAGNITUD**
Prop.	Propia.	Hectáreas
S.A.U.	Superficie Agraria Útil.	Hectáreas
S.E.T.A.	Sistema Especial de Trabajadores Agrarios.	-
S.S.	Seguridad Social.	-
S.T.	Superficie Total.	Hectáreas
SAT	Sociedad Agraria de Transformación.	-
SEC	Sistema Europeo de Cuentas Nacionales.	-
SIGPAC	Sistema de Información Geográfico de Parcelas Agrícolas.	-
Tem.	Temperatura.	-
Tm.	Tonelada Métrica.	-
Tot.	Total.	-
U.T.A.	Unidad de Trabajo Agrario.	Unidades
UGT	Unidad Ganado Total.	-
V.A.B.C.F.	Valor Añadido Bruñto al Coste de los Factores.	-
V.A.N.	Valor Añadido Neto.	-
V.C.P.R.D.	Vino Con Procedencia de Regiones Determinadas.	-

GOBIERNO
DE ARAGON