

EN ESTE NÚMERO SE INCLUYE:

I. ACTIVIDADES DE COMITÉS

- 1.01. Calendario programado para marzo-abril de 2017
- 1.02. Últimas actividades del Club, desde Internet
- 1.03. Algunos datos de las Actas de la Junta Directiva
- 1.04. El Anuario de 2016
- 1.05. Exposición colectiva en *Montañeros de Aragón*
- 1.06. Una exposición en memoria de Antonio González Sicilia
- 1.07. Donaciones para la Biblioteca
- 1.08. Camisetas y paravientos con nuestro anagrama

II. NOTICIAS DEL CLUB

- 2.01. Notas socioculturales
- 2.02. Las Gárgolas de Villarig
- 2.03. Desde el *Museo de Ciencias Naturales*
- 2.04. Cyber-agenda montaraz
- 2.05. El McKinley, de actualidad en nuestro Club
- 2.06. Necrológica: *Cristina Plou Echevarría*
- 2.07. En memoria de Antonio Antoñanzas Sanfrutos
- 2.08. La cascada *Pirineos sin Fronteras*
- 2.09. La *Normativa del Club* en el *Anexo del BD55*

III. SECCIONES CULTURALES

- 3.01. Nuestros autores y sus libros: *El triunfo de la voluntad*
- 3.02. Un texto para el cierre: *Una invernal a los picos del Infierno*

I. ACTIVIDADES DE COMITÉS

1.01. Calendario programado para marzo-abril de 2017

- 4-5 de marzo: espeleología en Cuenca (Espeleología).
5 de marzo: ascensión al pico Erata, 2.005 metros (Alta Montaña).
12 de marzo: Valmadrid-La Puebla de Albortón (Mañanas del Domingo con Mochila).
12 de marzo: circular sierra de Bonés, Raya d'as Tiñas y ermita La Malena (Senderismo).
19 de marzo: sierra Ferrera-Soma de Estiva (Senderismo).
19 de marzo: Galachos de Juslibol (Montañismo en Familia).
26 de marzo: Combinada en Rodellar; Otín, Fajas, sierra Balcés, escalada, barranco (Combinada).

- 2 de abril: Trofeo Jerónimo Lerín (Senderismo).
- 9 de abril: pasarelas de Calomarde-Frías de Albarracín (Senderismo).
- 8-9 de abril: curso de iniciación al descenso de barrancos en Guara (Barrancos).
- 13 al 16 de abril: salida promocional de espeleología en Paño Burgos, Fuente Molinos (Espeleología).
- 16 de abril: ascensión al pico Collarada, 2.886 metros (Alta Montaña).
- 23 de abril: monte Oscuro (Mañanas del Domingo con Mochila).
- 30 de abril: "Crebando as Mugas", Zuriza-Oza (Senderismo).
- 30 de abril: ferrata de Santa Elena (Montañismo en Familias).

Escuela de Escalada de Montañeros de Aragón: el Club dispone de equipo de escalada infantil.

Carreras por Montaña: el Club dispone de equipo de carreras por montaña.

Salidas BTT: los sábados por la mañana se realizarán, previa comunicación en la web, salidas con bicicletas de montaña.

1.02. Últimas actividades del Club, desde Internet

Senderismo

Monasterio de Valvanera. Venta de Goyo.

15 de enero de 2017.

Hora y lugar de salida: 7:00 h desde el paseo de María Agustín, 33, Zaragoza.

Dificultad: moderada.

Material: botas, ropa de abrigo, bastones, comida, agua.

Distancia: 14 km.

Desnivel positivo: 780 m.

Tiempo total de la actividad: 5 horas aprox.

Precio socios y federados: 15'00 euros.

Precio socios y no federados: 16'00 euros.

Precio no socios y federados: 20'00 euros.

Precio no socios y no federados: 21'00 euros.

Curso de iniciación a la espeleología

El coste del mismo es de 90 euros.

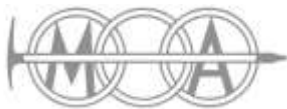
Incluida cuota de socio para nuevos socios.

Incluido seguro tipo básica A (en caso de que se quiera ampliar para más cobertura preguntar en la oficina).

Este precio incluye material de progresión vertical, material fungible y técnico en espeleología.

Importante:

Plazo de límite de inscripción será el 9 de enero; para ello hay que hacer el pago de la inscripción y mandarlos datos a la Secretaría.



La presentación del curso será el viernes 13 de enero a las 17:00 h en la sede de *Montañeros de Aragón*.

El sábado estaremos todo el día.

En la cavidad hay posibilidad de dormir (se concretará si hay interesados).

El domingo se estima que se acabara a las 19:00 h, donde se finalizará el curso.

Raquetas de nieve

Fecha: 22 de enero de 2017.

Hora de salida: 6:00 h.

Lugar de salida: paseo de María Agustín, 33, Zaragoza.

Recorrido: Llanos de Hospital-Forau d'Aigualluts con raquetas de nieve.

Curso de iniciación a la montaña invernal

25-28 y 29 de enero de 2017.

Teoría: miércoles, 25 de enero de 2017, en la sede del Club, de 19:30 a 21:30 h.

Prácticas: 28-29 de enero de 2017, en Astún o Candanchú.

Es obligatorio estar federado en la categoría B.

Mañanas del domingo con mochila

Peñaflor-Pino Guitón.

29 de enero de 2017.

Hora y lugar de salida: 8:45 h desde el Coso, 66, Zaragoza (frente al Teatro Principal).

Durante las paradas del recorrido, el socio Roberto Martín, realizará explicaciones técnicas de fotografía de "Medición de la luz" y "Componer una foto".

Dificultad: fácil.

Desnivel de subida y de bajada: + 30 m, - 30 m.

Duración neta de la actividad: 3 horas.

Proyección "Sahara 2016, una aventura diferente"

Martes, 31 de enero de 2017, a las 19:30 h en la sede social.

A cargo de: Ramón Cóndor, Alejandro Cortés, Rafael Fuertes, Joaquín Navarro y Pepe Racaj.

Charla de Primeros auxilios en montaña y senderismo.

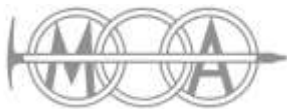
Miércoles, 1 de febrero de 2017.

De 19:30 a 21:30 h., en la Sede de *Montañeros de Aragón*, Gran Vía, 11, Zaragoza.

A cargo de José Enrique Crespo Avellana.

Plazas limitadas al aforo de la sala.

Senderismo



Mallatas de Albella. Nacimiento del río Alcanadre [se substituyó, debido al mal tiempo y al sendero intransitable, por: De Obón a Montalbán por el río Martín].

Fecha: 5 de febrero de 2017.

Hora de salida: 7:00 h.

Lugar de salida: paseo de María Agustín, 33, Zaragoza.

Dificultad: moderada.

Desnivel: + 934 m.

Distancia: 15 km.

Material: botas, ropa de abrigo, bastones, comida y agua.

Raquetas de nieve

Somport.

Fecha: 12 de febrero de 2017.

Hora de salida: 7:00 h.

Lugar de salida: paseo de María Agustín, 33, Zaragoza.

Dificultad: media.

Desnivel: + 1.000 m.

Material: Botas, polainas, bastones, gafas de sol, ropa de abrigo, comida y agua.

Duración de recorrido: 4 horas y 30 minutos.

Puedes utilizar el autobús para hacer esquí de fondo.

Montañismo en familia

Topografía. Pinares de Villamayor.

Fecha: 12 de febrero de 2017.

Hora y lugar de encuentro: 9:30 h, en el bar *El Paso*, situado en la carretera de Villamayor, en el centro del pueblo.

Se realizará un recorrido balizado en el que iremos descubriendo los Pinares de Villamayor y aprendiendo el manejo de la brújula y el plano.

Se prestará brújula y plano a cada familia.

Cada niño tiene que ir acompañado de sus padre, madre o tutor legal.

Hora prevista de finalización de la actividad 13:30 h.

Mañanas del Domingo con Mochila

Cuarte-Torrero.

Hora de salida: 9:00 h.

Lugar de salida: paseo de María Agustín, 33, Zaragoza.

Dificultad: baja.

Horario de la actividad neto: 3 horas y 15 minutos.

Desnivel: + 100 m, - 180 m.

Se puede realizar el recorrido practicando *nordic walking*.

Curso de iniciación a la montaña invernal

22-25 y 26 de febrero de 2017.

Charla, 22 de febrero de 2017, en la sede social de 19:30 a 21:30 horas.

Prácticas, los días 25 y 26 de febrero de 2017.

Es obligatorio estar federado en el año en curso, en la categoría B.

Nuria Moya

1.03. Algunos datos de las Actas de la Junta Directiva

Hay noticias que salen a relucir durante las reuniones de la Junta Directiva que sin duda pueden interesar a los socios...

Así, durante el año 2016 ingresaron en *Montañeros de Aragón* 137 personas. También se incrementa el número de seguidores en nuestro Twitter y Facebook del Club, con un total de 2.342 y 11.584 personas respectivamente.

En la *Cena de las Migas de la Amistad*, celebrada en el restaurante antigua *Brasa*, asistieron 46 personas, el 25 de noviembre de 2016.

El socio Fernando Lozano representó a Montañeros en la reunión de la Comunidad de Propietarios de Santa Cristina en Candanchú, el 7 de diciembre de 2016.

El miembro de la Junta Consultiva, Gonzalo Albasini, representó al Club en el *XXII Encuentro Anual de Montañeros* de la *FEDME* en Madrid, el 10 de diciembre de 2016.

En cuanto al Belén Montañero, instalado el 18 de diciembre de 2016 en Bergosa, decir que nuestra participación fue de 58 personas.

1.04. El Anuario de 2016

El nuevo *Anuario de Montañeros de Aragón* tiene patrocinador, *CaixaBank*, por lo que acaba de entrar en imprenta. Se espera que esté en las manos de nuestros socios a finales del mes de marzo o comienzos del de abril. Así, recomendamos a cuantos estén interesados en obtener un ejemplar (gratuito para los miembros del Club), estén atentos a los paneles de la Sede, al Facebook o al Twitter. En el próximo *BD*, informaremos de su contenido...

1.05. Exposición colectiva en Montañeros de Aragón

Una nueva muestra pictórica decora las paredes y columnas de nuestra sede social. Se trata de una muestra de una treintena de acuarelas, en su mayor parte de temática montañera, de un colectivo: el *Grupo de Pintura Maravíllate*, formado por antiguos alumnos de la *Universidad Popular*. Entre ellas, obviamente, destacan ocho óleos de panoramas invernales de José Luis Molina. Acompañan a este miembro de nuestra Junta Directiva: Asun Albericio, Consuelo Calvo, Ana García, José Antonio Martínez y Manuel Sancho. Para obtener mayor información sobre sus obras: 615 111 846 y 697 265 371.

Se puede disfrutar de esta interesante exposición de óleos en nuestra Sede, del 3 al 28 de febrero, de lunes a viernes (de 18:00 a 21:30 h). Véase su interesante cartel anunciador:

<http://www.montanerosdearagon.org/wp-content/uploads/2016/12/EXPOFEBRERO.pdf>

1.06. Una exposición en memoria de Antonio González Sicilia

En colaboración con la *Sociedad Fotográfica Aragonesa*, nuestro Club va a organizar una muestra con fotografías y postales de Antonio González Sicilia. La inauguración tendrá lugar el próximo 9 de marzo, a las 19:00 h, en la sede de Gran Vía 11. Será la más temprana de las exposiciones en homenaje a quien fuera el gran *postalero* de nuestra Asociación, de reconocido prestigio en este campo.

1.07. Donaciones para la Biblioteca

Otra nueva tanda de DVD, revistas y libros acaba de entrar en nuestra Biblioteca, obsequio de socios como Clarisa García (DVD y libros), Ana Benedí (libros), Gonzalo Albasini (revistas), José Lorén (revistas)..., así como algún otro que desea permanecer en el anonimato (libros).

Desde aquí agradecemos estos detalles de cariño hacia una *niña de los ojos* de nuestro Club. De paso, animamos para que estos ejemplos resulten contagiosos y haya más obsequios de obras de montaña (solo de montaña u otros deportes relacionados con el esquí o el excursionismo, así como de ámbito cultural de regiones de montaña) que mejoren nuestra Biblioteca.

1.08. Camisetas y paravientos con nuestro anagrama

Quedan ya muy pocas camisetas y chalecos antiviento de la última tanda que sacó *Montañeros de Aragón*, por lo que recomendamos que, quienes deseen adquirir alguna (como siempre, a precio de coste), se apresuren para comprobar si hay de su talla.

Dado el éxito de estos productos, está en marcha una iniciativa similar: otro tipo de camisetas técnicas (en dos modelos) y un paravientos ligero. Todos ellos, con el emblema de esta Asociación.

No tardarán en ser promocionadas desde los paneles, el Facebook y el Twitter del Club. Se podrán obtener a precio de coste en la Secretaría.

II. NOTICIAS DEL CLUB

2.01. Notas socioculturales

Recientemente nuestro consocio Chema Agustín, junto con Estela Puyuelo, presentaron su obra conjunta, el *Riglorámico*, el viernes 10 de febrero de 2017 a las 20:00 h en la oscense *Librería Anónima*. Un trabajo del que se servía su reseña en el *BD54*.

Nuestra sede acogió últimamente sendas presentaciones de libros: la del socio Carlos Sanz (*El triunfo de la voluntad*, el día 29 de noviembre de 2016),

de quien más abajo se realiza una reseña, y la de un amigo de esta Casa como Dani Zaragoza (*Escribiendo el mundo*, el 20 de diciembre de 2016).

Asimismo hay que destacar otro libro que se acaba de editar y cuya particularidad es que está dedicado a nuestro consocio Eduardo Martínez de Pisón. El justamente agasajado nos hizo llegar la siguiente misiva donde lo aclaraba:

“Los profesores a los que dirigí sus tesis doctorales han tomado la generosa iniciativa de dedicarme un libro colectivo con sus aportaciones recientes a los "temas y lugares" (así se titula) de aquellas investigaciones con las que iniciaron sus caminos universitarios. Te doy a conocer su índice en un documento que adjunto. Lo ha publicado la Universidad de La Laguna, donde fui catedrático de Geografía, bajo la coordinación de las profesoras de esa universidad María Eugenia Arozena y Carmen Romero Ruiz. Te lo hago saber como extensión natural de mi agradecimiento”.

Eduardo Martínez de Pisón

Respecto a dicha obra, ésta sería su ficha bibliográfica e índice:

Temas y Lugares. Homenaje a Eduardo Martínez de Pisón.
Coordinadoras: María Eugenia Arozena Concepción, Carmen Romero Ruiz,
Servicio de Publicaciones de la Universidad de La Laguna, 2016.

Presentación.

I. Contribuciones científicas. Excursiones con alma; Francisco Alonso Otero. La transformación del paisaje vegetal (1978-2014). Parque Nacional del Teide, Parque Nacional de Garajonay y Parque Rural de Anaga; María Eugenia Arozena Concepción. Morfología fluvial del río Jarama entre los siglos XVI y XIX. Datos documentales y cartográficos; Teresa Bullón Mata. Mapa de formas de relieve y formaciones superficiales del extremo norte de Fuerteventura; Constantino Criado Hernández. El paisaje de la Sierra de Pela (Sistema Central Oriental): un geosistema kárstico antropizado; Alfonso García de la Vega. Paisaje, geomorfología y patrimonio: una mirada sobre el Alto Tajo; María José González Amuchastegui. La nieve en el Teide (Tenerife, islas Canarias); características, distribución y desaparición en un volcán subtropical; Raúl Martín Moreno. Itinerarios biogeográficos por el País Vasco-Navarro; Guillermo Meaza Rodríguez. Las zonas verdes, enclaves urbanos de alta diversidad: Caracterización de las comunidades de aves en parques de Madrid y Guadalajara; Pedro Molina Holgado. La huella del Oldest Dryas en las montañas españolas; David Palacios Estremera. Geomorfología y cronología de la actividad eruptiva pleistocena en la Región Volcánica Central de España (Ciudad Real); Miguel Ángel Poblete Piedrabuena Ciencia. Arte en el ensayo sobre la «geografía de las plantas», de Alejandro de Humboldt; Concepción Sanz Herráiz. Glaciaciones y glaciares en el Valle de Benasque (Pirineo Aragonés); Enrique Serrano Cañadas. Historias de volcanes. Isla de El Hierro; Carmen Romero Ruiz. Caracterización y clasificación morfológica de los acantilados detríticos en Tenerife (islas Canarias) e incidencia en ellos de los usos del suelo; Amalia Yanes Luque.

II. Semblanzas y recuerdos.

III. Anexo. Breve currículum y publicaciones de Eduardo Martínez de Pisón.

2.02. Las Gárgolas de Villarig

Todavía hay tiempo para visitar esa exposición pictórica que, bajo el título de "Gárgolas", muestra obras de nuestro consocio Gregorio Villarig. Ha sido organizada por el *Ayuntamiento de Zaragoza* en tres salas del Palacio de Montemuzo (calle de Santiago, número 34. Teléfono: 976 721 268). De hecho, el carácter *naturista* de la muestra resulta bien palpable debido a que, en la fachada de este emblemático edificio zaragozano, pende un poster de grandes dimensiones con uno de los magníficos dibujos arbóreos de Villarig. Uno de sus queridos plataneros del Canal Imperial o del Parque Grande, para ser más exactos.

En el interior, nuestro reconocido artista presenta sesenta obras de formato aparente de A3, muy desahogadas en sus tres reagrupamientos: hasta la "Gárgola" número veintitrés, hasta la cuarenta y dos, y, finalmente, hasta la sesenta. Una ordenación que, seguramente, el pintor-escalador ha ideado para producir cierto efecto de *descubrimiento* entre los visitantes.

Así, la primera sala nos muestra, por ejemplo, diversas *Gárgolas* y *Criaturas marinas* muy sugerentes en sus tonos grises... Es la porción de muestra más misteriosa y onírica, cuya inspiración no tardará en comprenderse. Se sirven, como todas las demás, en una atractiva presentación de hoja de cuaderno, con el título entero rotulado dentro de cada una. En ellas queda bien palpable la maestría de nuestro consocio cuando emplea la técnica del bolígrafo sobre papel.

La segunda sala nos ofrece dibujos que, como el *Personaje del tronco seco*, ya en color, provocarán no poca admiración entre los visitantes, así como diversos rostros de úrsidos... Aquí arranca también la serie de árboles, muchos de ellos en colores. Es fácil ir atando cabos para encajar la procedencia, o inspiración más bien, de alguno de los dibujos menos evidentes...

Finalmente, la tercera sala está poblada de supuestos *Crucificados*, de *Troncos poblados* (o *invadidos*) por Gárgolas y otros seres del rico imaginario de Gregorio. Sin duda alguna, hay dibujos que, como el del *Tronco centenario*, harán las delicias de los amantes de esa naturaleza a la que se homenajea... Incluso es muy probable que los caminantes de la orilla del Canal Imperial reconozcan el retrato de alguno de sus plataneros predilectos.

Por lo demás, resulta muy recomendable recoger uno de los dípticos de estas "Gárgolas" que hay en el Palacio, pues constituye un excelente recuerdo donde, aparte de un texto de Antón Castro, se ha publicado un resumen de la trayectoria vital y las exposiciones más importantes de Gregorio. Solo un breve retazo de lo que apunta el citado periodista:

"[...] La pintura es sugerencia, trallazo de color, trazo que avanza y se enreda y se enrosca. Naufragio y puerto de paz. Abrigo. Aquí la pintura es dibujo, pulso sostenido, elocuencia. Villarig ha invertido lo mejor de sí mismo:

tiempo, intensidad, hondura, búsqueda de la belleza y una narrativa oculta que integra el torbellino de la ciudad (o de las ciudades soñadas). Sorprende oírlo hablar de este trabajo, de la cantidad de incitaciones que ha recibido de la naturaleza, de la fronda, del propio silencio [...]”.

Para quienes deseen acercarse para disfrutar tanto de la obra como del autor, añadir que éste suele acudir casi todas las mañanas y las tardes (más bien a última hora), de cada uno de esos segmentos. Amable como siempre, explica los detalles y sentido de sus fantásticas creaciones.

La muestra, de entrada libre, puede visitarse de martes a sábado (10:00 h a 14:00 h; de 17:00 h a 21:00 h); domingos y festivos (de 10:00 h a 14:30 h). Del 19 de enero al 5 de marzo...

¡Que no se os pase! Aprovechad los pocos días que restan hasta la *Cincomarzada*...

2.03. Desde el Museo de Ciencias Naturales

Recientemente hemos recibido un correo del doctor José Ignacio Canudo, director del zaragozano *Museo de Ciencias Naturales*, en el cercano Paraninfo, agradeciendo por adelantado la difusión de los siguientes vídeos que han realizado para que se conozca mejor nuestro patrimonio aragonés:

“En el Museo de Ciencias Naturales de la Universidad de Zaragoza hemos hecho tres videos sobre la paleontología aragonesa. Os mandamos los enlaces para que los podáis ver, e incluso difundir entre las personas y estudiantes que os parezca adecuado”.

Pisando como dinosaurios en el Parque cultural Rio Martin:

<https://www.youtube.com/watch?v=XzkHKDtyZ8c&t=180s>

Explorando el Big Bang de la vida en Murero:

<https://www.youtube.com/watch?v=HVL3nkd50k>

El cubil del oso cavernario de Tella:

<https://www.youtube.com/watch?v=yOsILWIAhBI&t=36>

2.04. Cyber-agenda montaraz

La producción de toda suerte de iniciativas culturales es la tónica que predomina en la Fundación del Hospital de Benasque. Entre los diferentes videos que han enviado recientemente a quienes están abonados (de forma gratuita) a sus correos, destacan estas imágenes de los Baños de Benasque:

https://youtu.be/VA1uM4X_wk0

Se trata de una realización de Iván Pañart, publicada el 17 de febrero de 2017, que se acompañaba de este texto:

“Llanos del Hospital. Un paseo por los baños de Benasque a vista de dron. Al pie del Aneto, en el corazón del Parque Natural Posets-Maladeta y a 1.750 metros de altura, se encuentran los Llanos del Hospital, el Hotel Hospital de Benasque y la Fundación Hospital de Benasque. Rodeados de más de sesenta picos que superan los 3.000 metros de altura, entre ellos destaca el

pico Aneto con sus 3.404 metros. Lugares mágicos que destacan: el Puerto de Benasque, el Forau de Aiguallut y las Gorgas de Alba”.

Siguiendo con asuntos sobre “tresmiles” pirenaicos, Patxi Termenon nos pasa estos enlaces sobre un tema que sin duda interesará a sus actividades como “Cazafantasmas”:

http://www.elperiodicodearagon.com/noticias/aragon/dga-renombra-150-tresmiles_1180599.html

<http://www.barrabes.com/actualidad/noticias/2-9957/proyecto-tresmiles-propuesta-nombre-oficial.html>

Varios amigos nos han pasado estos enlaces con asuntos varios referidos al montañismo y o al Pirineo... He aquí alguno de ellos, obtenido gracias a la amabilidad de Xavi Ballabriga:

<http://elpioletdemadera.blogspot.com.es/2010/08/100-mujeres-en-una-cima.html>

<http://philrando.free.fr/Ouvrages/>

Asimismo aprovecharemos para pasar el enlace de algunos números interesantes de la revista digitalizada Vertex:

<https://www.feec.cat/visor-vertex/?any=1974&num=042>

<https://www.feec.cat/visor-vertex/?any=1974&num=040>

Finalmente, desde Sort nos llegan los videos de un cantautor pallarés con temas de corte pirenaico y montañés, como "Noguera i Garona" (con letra de Jacint Verdager) o "L'últim ós del Pallars":

<https://jordibardella.com/videos-jordi-bardella/>

2.05. El McKinley, de actualidad en nuestro Club

La gran cima del subcontinente norteamericano va a acoger en breve a dos expedicionarios de *Montañeros de Aragón*. Se trata de Carlos Pauner y Manu Córdova, quienes inicialmente realizarán sus respectivas expediciones en unión. Por parte del primero, en su reto de las *17cimas*; por parte del segundo, ya en solitario, la sexta repetición de la Directa Eslovaca en su cara sur.

Desde aquí les deseamos el mejor de los éxitos, tanto al jaqués como al zaragozano. Y, a nuestros socios, su apoyo en estas empresas.

2.06. Necrológica: Cristina Plou Echevarría

Ha fallecido la socia de honor María Cristina Plou Echevarría (número 1254; alta en 30 junio de 1959). Desde aquí, enviamos nuestro pésame a todos sus familiares y amigos.

2.07. En memoria de Antonio Antoñanzas Sanfrutos

“Te diría tantas cosas Antonio..., siempre juntos.

“El pasado sábado 19 de noviembre de 2016 hicimos nuestra última escalada, Antonio, casi cuarenta años después de habernos conocido y de salir

a escalar por primera vez, aquel 11 de septiembre de 1977, a los picos del Infierno.

"En la cumbre del Tornillo, y en ese momento que te dejaba en las cimas de Riglos, espero te acuerdes de mí tanto como yo te echaré de menos. Recibe mi cariño y afecto tal como siempre nos dábamos después de llegar a las cimas de tantas montañas que escalamos y ascendimos, siempre juntos.

"Recuerdo aquella Expedición al Illampu (Bolivia) en julio de 1978 por su cresta Sureste y aquel precario vivac a 6.200 metros.

"Recuerdo cuando, el 6 de julio de 1980, después de escalar el Couloir de Gaube al Vignemale, bajábamos por la marcada huella del glaciar y me colé en una grieta: por segundos pude aguantar literalmente en el aire, pues me colaba irremediamente hacia abajo hasta que te echaste largo sobre la nieve y, reptando por tu largo brazo, salí del negro agujero que hubiera sido mi fin.

"Recuerdo todas las *primeras* que hicimos juntos como la primera invernal española al corredor Pombie-Suzon del Midi (el 27 de diciembre de 1983), la cascada *Notre Dame*, primera absoluta en el valle de Izas (el 18 de febrero de 1984), la cascada *Pirineos sin Fronteras* en Panticosa, primera absoluta (el 6 de marzo de 1988).

"Recuerdo cuando, estando en la cima del Cervino, un 5 de agosto de 1985, se desató tal tormenta de nieve, rayos y centellas que tuvimos que bajar rapelando hasta la cabaña Solvay y refugiarnos dos días hasta que nos sacó el helicóptero.

"Recuerdo tantas y tantas veces que nos íbamos juntos al monte, que Elena me decía: hala, que viene tu novio a buscarte.

"El 30 de agosto de 2016 nos dejaste por culpa de una rápida y cruel enfermedad, pero el abrazo que nos dimos días antes de caer definitivamente inconsciente, sabiendo los dos que sería el último, es lo que más debo agradecer, haberlo podido disfrutar también juntos.

"En memoria de Antonio Antoñanzas Sanfrutos".

Ángel Sonseca

2.08. La cascada *Pirineos sin Fronteras*

Unido al apartado anterior, llega este video que Ángel Sonseca nos ha hecho llegar como homenaje a su amigo desaparecido este verano de 2016. Se trata de las imágenes, recuperadas del formato Super-8, de la primera escalada de la cascada "Pirineos sin Fronteras", filmada el 6 de marzo de 1988 por Antonio y Ángel, junto con el álbum de fotos:

https://www.youtube.com/watch?v=X2mDOor4nmM&feature=em-upload_owner

<https://www.youtube.com/watch?v=X2mDOor4nmM>

<https://www.youtube.com/watch?v=X2mDOor4nmM&t=9s>

<https://photos.google.com/share/AF1QipMgGnYsRvDISvvcZQ-JVknONIqT35m3JCgMPQvbXi7-gtKfAmfPh9m0-RL5qDpqNA?key=OEZzcjIwclVuRHdnSFVfV1JPZzNGZ1INX3k3MS1R>

2.09. La Normativa del Club, en el Anexo del BD55

Tras su correspondiente revisión y aprobación por parte de la Junta Directiva del 22 de febrero de 2017, se va a hacer pública la Normativa de la Sociedad Montañeros de Aragón. Con el objetivo de evitar las confusiones y malentendidos, será ampliamente difundida desde todos los medios de comunicación de los que dispone nuestra Asociación Deportiva. Más abajo, desde el *Anexo del BD55*, también colaboraremos en esta tarea...

III. SECCIONES CULTURALES

3.01. Nuestros autores y sus libros: *El triunfo de la voluntad*

SANZ, Carlos, *El triunfo de la voluntad. Lo hicieron porque nadie les dijo que era imposible*, Delsan, Zaragoza, 2016. 17 x 24 cm, 191 páginas. 15 euros.

Recientemente, el autor de esta obra pasó por nuestro Club, que es también el suyo, y, bien arropado por nuestro presidente, Ramón Tejedor, contó sus irrepetibles peripecias vitales. Para quienes no pudieron asistir al acto, daremos unas pinceladas tanto del libro que se presentaba como de su artífice...

Carlos Sanz, nacido en Zaragoza en 1960, desciende de una familia originaria de Pozuel del Campo, en la provincia de Teruel. Fue árbitro de primera división hasta que se vio obligado a dejar esta profesión a tenor de sus cuatro trasplantes de hígado e implante de dos prótesis de cadera. Actualmente se encuentra en espera de dos implantes más de rodilla. Es de destacar su intensa actividad dentro de la Fundación Carlos Sanz, cuyo objetivo es sensibilizar a la sociedad en el tema de los trasplantes de órganos. Sin olvidarse de su pertenencia a *Montañeros de Aragón*.

Aunque Carlos dispone ya de un libro previo (*Ganar la vida*), nos centraremos en el actualmente en promoción: *El triunfo de la voluntad*.

Su trabajo se abre con prólogo de Ángel María Villar, presidente de la *Real Federación Española de Fútbol*, quien habla de su lucha de diecisiete años: "Traslada el emocionado de quien no solo es capaz de sortear un trance tan grande y traumático, sino el demostrar que aún podía ir más lejos. Mucho más lejos".

En efecto: Carlos Sanz tuvo que hacer borrón y cuenta nueva a partir del año 2003, tras su cuarto trasplante. Enfocando sus esfuerzos hacia su trayectoria como deportista trasplantado. Que es lo que se narra, con pluma ágil, desde el capítulo que titula como "Así empezó todo"...

Y aquí arranca la parte principal del libro, que narra los ascensos a las cúspides de las Comunidades Autónomas. Tras varias marchas previas, como

la del *trekking* al Campo Base del Everest, Carlos Sanz fue ganando las diecisiete cimas, todo un "triunfo de la voluntad", a partir del 5 de agosto de 2014. Las visitas a los Techos de España en compañía de su hijo Samuel discurrirían en este orden: Torreblanca (Cantabria), Mulhacén (Andalucía), peña Trevinca (Galicia), Torrecerredo (Asturias), Alto de Barracas (Valencia), pico del Lobo (Castilla-La Mancha), San Lorenzo (Rioja), Aitxuri (Euskadi), Mesa de los Tres Reyes (Navarra), pico Caleitero (Extremadura), Revolcadores (Murcia), pica d'Estats (Cataluña), Almanzor (Castilla León), Aneto (Aragón), Teide (Canarias), Puigmajor (Baleares), Peñalara (Madrid).

El libro se sirve con una colección de fotos, agrupadas delante y detrás. Justamente el primero se abre con una imagen junto a Carlos Pauner, y el segundo con otra junto a Ramón Tejedor.

Cada ascenso a los Techos de cada comunidad, servido en unas 4-5 páginas, se realiza mediante un texto interesante, que llega con su correspondiente ficha: altura, recorrido, tiempo, pendiente, referencias, desnivel, dificultad, esfuerzo. Prácticamente es una guía con los mejores recuerdos de sus protagonistas, al estilo de los *Souvenirs d'un montagnard* de Henry Russell.

Para complementar los textos de Carlos se ha incluido una colaboración de diferentes profesionales y personalidades: jugadores como David Meca, entrenadores de fútbol como Paco Jémez, periodistas..., y nuestro presidente. Así, en la página 128 aparece el aporte de Ramón Tejedor, quien habla de las mejores tradiciones de *Montañeros* y de la sostenibilidad de los paisajes de montaña. Un texto que va tras la pica d'Estats y donde se puede leer este comentario:

"Es en la montaña donde se plasma magistralmente la filosofía de vida que inspirar a Carlos Sanz [...] logró el objetivo de completar con éxito el *trekking* hasta el campo base del Everest, a 5.300 metros de altura. La guinda de este pastel de superación la ha puesto en 2015. Ascender a todas y cada una de las montañas más altas de las diecisiete Comunidades Autónomas españolas, en compañía de su hijo [Samuel], toda una imagen cargada de simbolismo. Un ejercicio de pedagogía viva con la generación que le ha de suceder, una lección formidable para transmitir a quien más quiere sus valores y su cultura vital".

Antes de cerrar la reseña de este libro, reproduciremos un pequeño fragmento de Carlos Sanz dedicado a su visita al "En busca al Aneto perdido", en el verano de 2015:

"De repente mis pies notaron un cambio en el terreno. Estábamos en unos pequeños neveros que conducían a una pedriza. En este punto las zancadas se hicieron más cortas y pesadas. Nuestra respiración se aceleró, pero, aun así, no flojeamos. En momentos como éste me doy cuenta del enorme poder de la mente. Lo que una persona es capaz de hacer a ciegas es increíble".

Una obra en la que enseguida se arriba a ese final donde se explica el "por qué lo hicimos" por parte de estos "dos hombres y diecisiete cimas"...

Alberto Martínez Embid

3.02. Un texto para el cierre: *Una invernal a los picos del Infierno*

El pasado 10 de octubre nos dejaba para siempre uno de nuestros mejores fotógrafos de montaña. Antonio González Sicilia tomaba su cámara de gran formato y su no menos generosa bota de vino para estudiar otras perspectivas diferentes de esas cimas que tanto amó. He esperado hasta la llegada del invierno para recordarle debido a la fecha del artículo que hallé, firmado por el desaparecido, en la revista de su club: "Ascensión invernal al pico del Infierno (3.081 m)", publicada dentro del número 36-37 del *Boletín de Montañeros de Aragón* (marzo-junio de 1956). Tiene su valor por diversos conceptos, pues nuestro hombre no se prodigaba mucho con textos, dado que defendía la tesis de que "una imagen vale más que mil palabras". Lógico, a la vista de su profesión.

Un rápido repaso de la trayectoria vital de este prolífico *postalero* nos confirmaría que nació en Zaragoza, ingresando en *Montañeros de Aragón* en 1951 (era nuestro socio 471) y, un año después, fundando esa empresa de nombre *Ediciones Sicilia* que no tardaría en inundar con sus cartulinas y grandes panoramas horizontales los estantes de los comercios pirenaicos. Todavía sigue allí, en los expositores de las tiendas de Benasque, Torla o Sallent, buena parte de su obra... Con el enorme material gráfico que atesoró, caracterizado por unos aires montaraces como pocos, tampoco extraña que, desde los años sesenta del siglo pasado, ilustrara diversas obras, entre las que destacan las de Santiago Broto Aparicio o las de Cayetano Enríquez de Salamanca. Este último autor nos dejaba el siguiente preámbulo desde sus conjuntos *Panoramas del Pirineo Español* (1978):

"Antonio González Sicilia: se especula sobre si se trata de un montañero que se pasa la vida haciendo fotografías o más bien de un fotógrafo que no sale de la montaña, pues ambas vocaciones y actividades son en él inseparables. Pues son más de cuarenta años los que este bravo aragonés ha empleado casi exclusivamente en recorrer y fotografiar bajo todas las perspectivas imaginables, una y otra vez, nuestros macizos montañosos, particularmente el Pirineo y los Picos de Europa. Sin parcialidad ni hacer de menos a nadie, puede considerarse a Sicilia como el primer fotógrafo de montaña español. En apoyo de tal tesis, ahí está la antología de sus panoramas pirenaicos que se recogen en las páginas que siguen. Más que los montones de trofeos y medallas que abarrotan sus vitrinas, da una idea del temple de Sicilia el hecho de que se patea nuestras más altas cumbres cargado con una cámara de más de veinte kilos de peso, otros tantos de accesorios, sin que falte la bota de Cariñena y sólidas provisiones que despiertan la envidia y el mosqueo de los concurrentes cuando, al llegar a la cumbre del Aneto, se organiza su tente-en-pie mientras que los demás han ido con lo puesto".

Pero acudamos ya a la *invernal* de González Sicilia... En su día, la ascensión que aquí referiremos fue muy sonada, pues en Zaragoza se pensó que sus tres artífices habían logrado una primicia. De hecho, provocaría cierta

polémica de *paternidad* con cierto club de una vecina Comunidad. Algo que hoy en día, con mayor información, no deja de provocar cierta sonrisa, dado que, hasta donde se sabe, quienes primero pisaron durante la estación más dura los picos del Infierno no fueron ni aragoneses ni catalanes... Más bien, franceses, por cuenta del ascenso de Jean Arlaud y de sus compañeros, desde Bachimaña y por el Garmo Blanco, del 31 de diciembre de 1926. Una novedad que pasó desapercibida en tierras españolas, pero que al norte de la divisoria causó furor, pues Arlaud comparó la arista Noroeste de los Infiernos con la de la Grande Ruine en Oisans.

No seremos nosotros quienes le restemos mérito alguno a esta aventura de la que han transcurrido sesenta y un añitos de nada... Muy bien acompañados por Antonio González Sicilia y sus dos compañeros de lujo, pasemos ya a su artículo sobre la "Ascensión invernal al pico del Infierno (3.081 m)":

"Hacía mucho tiempo que un grupo de amigos teníamos en cartera esta excursión. Unas veces por A y otras por B íbamos retrasando la salida, pero este año pareció cuajar la idea en un buen grupo, aunque a última hora, y después de dos retrasos por causa del mal tiempo, quedamos reducidos a tres. Quisimos salir a primeros de febrero, pero afortunadamente lo demoramos un mes a la vista de las pésimas condiciones climatológicas.

"Salimos de Zaragoza el día 4 de marzo [de 1956]. En todo el valle de Tena no vimos la nieve, ni tampoco en el trayecto desde el pueblo de Panticosa (que tuvimos que subir andando y la carga encima) hasta El Escalar, que vemos que los aludes han hecho desaparecer el río y carretera. Pero una vez superada la fuerte cuesta, nos encontramos otra vez la carretera casi limpia hasta el Balneario, donde vimos el lago completamente helado.

"En el Balneario fuimos estupendamente acogidos. Nos facilitaron camas, calefacción, unos crampones, consejos, refugio para dormir en Bachimaña; en fin, conservamos un grato recuerdo de tanta amabilidad. Y al día siguiente salimos con nuestras mochilas hacia Bachimaña, marcha ésta que hubiera sido normal si hubiera desaparecido el Salto del Fraile, pues la fuerte pendiente, totalmente cubierta de nieve, nos pesó lo suyo. Llevamos la marcha con calma, llegando arriba a la hora de comer.

"El aspecto de Bachimaña cambia completamente, pues las laderas cubiertas de nieve daban al paisaje un aspecto fantástico: nieve virgen por doquier, el gran lago helado y con varios metros de nieve encima, que pudimos comprobar por unas impresionantes grietas en las orillas. Por la tarde una marcha corta hasta dar vista al macizo del Infierno [de los Infiernos o de la Quijada de Pondiellos], como entrenamiento y reconocimiento del camino.

"En nuestra primera noche pasamos algo de frío, pues no utilizamos todas las mantas como hicimos las demás noches.

"El día 6 [de marzo de 1956], a las 7:40 h estábamos ya en marcha. Subimos por la derecha de la presa, bajando hasta el lago de Bachimaña, que cruzamos a todo lo largo por el centro, para salir por donde recibe las aguas que bajan de los [ibones] Azules. Un poco más arriba, a la altura de los Azules Inferiores, hicimos el primer descanso, y como estaba la nieve muy dura nos

echamos los esquís al hombro y nos pusimos los crampones, ya que en vez de nieve dura era nieve helada, emprendiendo seguidamente la marcha hasta el collado de Tebarrai, donde descansamos nuevamente, porque la subida fue de las buenas, y tomamos un bocadillo regado con unos tragos de la bota..., que contenía té negro con azúcar. Gracias a esta bebida no pasamos sed, a pesar del sol que aguantamos y de las fatigas de la subida.

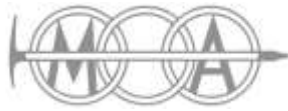
"Después del breve yantar, reanudamos la marcha por la misma arista que va del collado hasta el pico, viendo por nuestra izquierda los lagos Azules y Bachimaña (luego, los de Bramatuero Inferior y Superior), y a nuestra derecha el barranco de Pondiellos y el valle de Tena, con el Midi d'Ossau al fondo. Nos encordamos antes de salir y fuimos subiendo por la fuerte pendiente, prefiriendo la parte de la derecha, ya que hacia la vertiente de Panticosa teníamos una visera de nieve que a veces se prolongaba dos y tres metros en el vacío. A uno de nosotros se le cayó el piolet, que afortunadamente quedó sujeto por una roca a poca distancia, cuando ya lo veíamos en los ibones de Pondiellos, y pudimos recuperarlo descendiendo uno por la inclinadísima pendiente, que estaba lisa, barrida por el viento, con alguna roca sobresaliendo.

"Salvamos varias veces los portillones que iban surgiendo ante nosotros, con un pequeño descenso para luego volver a trepar por la roca casi vertical y, a continuación, la consabida rampa fuerte, con visera y volado a la izquierda, y un rapidísimo descenso a la derecha. Menos mal que la nieve que pisábamos era dura y muy seca. Y salvando unos pasos difíciles y otros no tanto, nos encontrábamos en la cima a las 14:00 h.

"Muy larga se me hizo la subida desde el collado, que no conocía, pues la serie de portillones dan la impresión de que nunca acaba, y no se ve el pico [de los Infiernos] hasta que no se llega, sin contar con que no puede uno salirse de la misma cresta, y hay que bajar constantemente pequeños mogotes para luego volver a subir más. Pero también tiene una grandiosa belleza difícil de explicar, aumentada por lo aéreo de la cresta, cuyo recuerdo guardaremos siempre.

"Nuestra estancia en la cumbre fue relativamente breve, pues corría una brisa poco cariñosa y bastante fresca que se colaba hasta los huesos y no nos dejó parar. Con el día completamente claro, pudimos contemplar el paisaje, el más maravilloso que yo he visto en mi vida montañera. Admiramos cumplidamente punta Zarra, en el centro de la cresta que va desde el pico de Tebarrai hasta la Gran Facha. La gran cantidad de lagos cubiertos por la nieve: azules, Bachimaña, Bramatuero, Pondiellos, las Arnalas y el collado de Pondiellos, el Viñemal, el macizo de la peña Telera y el valle de Tena... Un estupendo mirador de la grandiosa belleza de nuestro Pirineo, vestido de blanco y erizado de cimas, más impresionante que en verano. El regreso fue normal, sin ninguna incidencia digna de contarse, llegando al refugio de Bachimaña a la caída de la tarde.

"Al día siguiente, 7, descansamos tranquilamente, organizándonos en el refugio y dedicando la debida atención a la preparación de una fuerte comida, quedándonos hueco por la tarde para hacer una excursioncilla.



“El día 8 intentamos punta Zarra. Salimos del refugio a las 8:20 h, y llegamos al collado sobre las 11:00 h, pero uno de nosotros padecía una fuerte conjuntivitis, por lo que tuvimos que dar media vuelta y regresar. En el refugio recogimos nuestro equipo y no paramos hasta el Balneario”.

Aquí dejaremos este recuerdo de Antonio González Sicilia. Durante décadas, fue el *postalero* de la gente loca por las montañas. Pronto podremos ver su obra en una exposición que se inaugurará en la sede de *Montañeros de Aragón*, el próximo 2 de marzo...

Alberto Martínez Embid

EN ESTE NÚMERO SE INCLUYE:

I. **NORMATIVA DE LA SOCIEDAD MONTAÑEROS DE ARAGÓN**

1.01. Presentación.

II. **DE LOS SOCIOS**

2.01. Cómo ser Socio.

2.02. Ventajas de ser Socio.

2.03. Cuotas.

III. **NORMATIVA DE PARTICIPACIÓN EN LAS ACTIVIDADES DEL CLUB**

3.01. Montaña y senderismo.

3.02. Participantes.

3.03. Inscripciones.

3.04. Prioridad de los Socios.

3.05. Anulaciones.

3.06. Forma de inscripción.

3.07. Forma de pago.

3.08. Apertura de actividades.

3.09. Ficha técnica de la actividad.

3.10. Precios.

3.11. Modificaciones.

3.12. Aceptación del riesgo.

3.13. Normas a seguir durante la realización de las excursiones.

3.14. Compromiso adquirido.

3.15. Cancelación de actividades.

3.16. Derecho de admisión en las actividades.

3.17. Cómo obtener la licencia de la Federación Aragonesa de Montañismo.

I. **NORMATIVA DE LA SOCIEDAD MONTAÑEROS DE ARAGÓN**

1.01. Presentación

La Sociedad Montañeros de Aragón fue fundada en 1929. El objeto social, según se expresaba en sus Estatutos y se recoge en los actuales, es "facilitar y propagar el conocimiento y estudio exacto de las montañas aragonesas, procurando el fomento y desarrollo de la afición a la montaña y sus deportes".

Las modalidades deportivas que se practicarán en Montañeros de Aragón serán las vinculadas a los deportes de montaña y aventura, y en especial el

montañismo, el esquí, el senderismo, la escalada, el barranquismo y cualesquiera otras que se desarrollen en la montaña y en el medio natural.

El club Montañeros de Aragón es pionero del montañismo aragonés y ser socio del mismo más que un derecho es un honor, y por él han pasado montañeros de gran talla que amaban la montaña. Una de las finalidades del club es conocer, para poder enseñar, lo más hermoso de Aragón, "sus montañas", respondiendo así a los fines sociales de contribuir y fomentar la afición a los deportes de montaña en Aragón.

Al hacerse socio de Montañeros de Aragón se pertenece a una organización donde se puede aprovechar el potencial de información acumulada a lo largo de la historia del club.

El club de Montañeros de Aragón se rige por los Estatutos los cuales obran publicados en su página Web. (www.montañerosdearagon.org).

II. DE LOS SOCIOS

2.01. Cómo ser Socio.

Para ser socio del club Montañeros de Aragón, sólo es necesario que te pases por nuestra Sede Social, sita en Gran Vía, número 11, bajos, Zaragoza, rellenes el formulario de nuevo socio y facilites un número de cuenta para la domiciliación bancaria de la cuota. También puedes hacerlo a través de la página Web. Una vez formalizado se adquiere la condición de socio según los Estatutos del Club.

2.02. Ventajas de ser Socio.

Precio especial en todas las actividades del Club.

Precio especial en los refugios de Riglos y Candanchú.

Inscripción anticipada en todas las actividades.

Acceso a la biblioteca del Club y al rocódromo.

Descuentos en algunas tiendas de material de montaña en Zaragoza.

Un Anuario por persona.

Acceso al préstamo de material, para actividades programadas por el Club, según disponibilidad.

2.03. Cuotas.

Cuota anual 2017 benjamín (hasta 3 años): gratuito.

Cuota anual 2017 infantil (de 4 hasta 14 años): 13'00 €.

Cuota anual 2017 juvenil (de 15 hasta 20 años): 25'00 €.

Cuota anual 2017 adulto: 45'00 €.

Cuota anual 2017 mayor (65 años): 33'00 €.

Inscripción gratuita, en el año 2017.

El que presente o apadrine a un nuevo socio tendrá un bono para una excursión gratis en el año en curso.

Los socios que por causas circunstanciales soliciten la baja, se les respetará durante un año, el número de socio y la inscripción. La cuota anual se abonará mediante domiciliación bancaria y corresponde al año natural en curso.

Los precios se revisarán anualmente.

Una vez adquirida la condición de Socio, se estará a lo acordado en los Estatutos del Club.

III. NORMATIVA DE PARTICIPACIÓN EN LAS ACTIVIDADES DEL CLUB

3.01. Montaña y senderismo.

El club desarrolla 4 tipos diferentes de actividades deportivas, programadas en el calendario anual:

Mañanas del domingo con mochila.

Las actividades de los domingos y excepcionalmente algún fin de semana, de senderismo, media montaña, montaña, alta montaña, raquetas, etc.

Cursos de escalada tanto en hielo como en roca. También de esquí de fondo.

Actividades de trekking y/o travesías de larga duración (entre 7-15 días) tanto en España como en el extranjero (Alpes, Andes, Himalaya, etc).

Cada una de ellas reúne unos requisitos y características diferentes que son los que van a determinar su desarrollo y la resolución de posibles incidentes antes, durante y después de su convocatoria y realización.

No olvidemos que son actividades de naturaleza y que se realizan al aire libre, con lo que la meteorología es determinante para su desarrollo.

1.- Mañanas de mochila y/o actividades de senderismo y montaña de día entero y/o fin de semana.

3.02. Participantes.

Las actividades programadas, recogidas en el calendario anual y aprobadas por la Junta Directiva, están pensadas para todos los socios de Montañeros de Aragón; no obstante, en ellas podrán participar quienes cumplan los requisitos que se establecen en esta Normativa.

La inscripción en las actividades obliga a observar las normas y sugerencias establecidas para las actividades.

Los monitores exigirán de los participantes el cumplimiento de lo establecido para cada actividad.

3.03. Inscripciones.

Las inscripciones se abren con un mínimo de diez días. El primer miércoles es día de inscripción reservado a Socios.

3.04. Prioridad de los Socios.

El primer día de apertura de las actividades (miércoles) está reservado para los socios de Montañeros Aragón.

En el momento de la inscripción se abonará el total del importe en la oficina del Club.

El periodo de inscripción comenzará el miércoles de la semana anterior a la realización de la actividad y finalizará el jueves de la semana siguiente para los no federados y el viernes para los federados.

Horario de atención al público: lunes a viernes de 18 a 21 horas.

3.05. Anulaciones.

1.-Por parte del participante.

Se podrá anular la reserva hecha previamente hasta las 21 h. del miércoles anterior a la realización de la actividad. En este caso solo se descontarán los gastos de gestión que serán del 1'50 €.

No procederá la devolución de cantidad alguna cuando la anulación se realice a partir de las 18,30 horas del jueves previo a la realización de la actividad.

No tendrá derecho a ningún tipo de devolución el participante que no esté a la hora señalada en la salida.

2.-Por parte del Club las actividades que no cubran el 75% de las plazas ofertadas serán anuladas. Desde la administración del Club se comunicará a las personas inscritas esta circunstancia.

Estas actividades también podrán ser anuladas por el club por cualquier otra causa que aconseje su NO realización.

Las cantidades pagadas serán devueltas ÍNTEGRAMENTE durante la semana siguiente a la suspensión.

Las actividades de fin de semana que impliquen reservas de plazas de refugio y/o albergue así como transporte en coches particulares o autobús, si se han originado gastos de reserva que no impliquen devolución será asumido al 100% por los participantes, en el caso que la anulación sea por parte de ellos.

Si fuera por causa del Club, este asumirá el 100% de los gastos de reserva y se le devolverá al participante la totalidad de lo que haya abonado.

3.06. Forma de inscripción.

Presencialmente en la Secretaría del club, presentando el carnet vigente del club, o bien DNI.

Para poder inscribirse en una actividad y poder disfrutar del precio especial de socio, se debe estar al corriente del pago de la cuota.

3.07. Forma de pago.

El importe de las actividades podrá abonarse en efectivo, o a través de tarjetas bancarias de circulación habitual en la sede del Club.

Para los socios se habilita la posibilidad de pagar por transferencia bancaria hasta las 21:00 h del miércoles de la semana de la actividad.

3.08. Apertura de actividades.

El primer día de apertura de las actividades (miércoles) está reservado para los socios de Montañeros Aragón.

En el momento de la inscripción se abonará el total del importe en la oficina del Club.

El periodo de inscripción comenzará el miércoles de la semana anterior a la realización de la actividad y finalizará el jueves de la semana siguiente para los no federados y el viernes para los federados.

Horario de atención al público: lunes a viernes, de 18:00 a 21:00 h.

3.09. Ficha técnica de la actividad.

A todos los participantes se les entregará una reseña en la que se incluirán los aspectos más importantes de la actividad que se va a realizar.

Contendrá los siguientes apartados:

Programas: senderismo, media montaña, montañismo, alta montaña, raquetas...

Nombre y fecha de realización de la actividad.

Hora de salida.

Lugar de comienzo y punto de llegada.

Ascenso: desnivel acumulado y tiempo total.

Descenso: desnivel acumulado y tiempo total.

Dificultad (escala MIDE).

Material obligatorio.

Tipo de sendero.

Cartografía con la ruta marcada.

Descripción de la actividad.

3.10. Precios.

Mañanas de mochila:

Socios: federados: 6 €. Socios no federados 7 €.

No socios federados: 9 €. No socios no federados: 10 €.

Salidas de un día: senderismo, media montaña, montañismo, esquí, raquetas.

Socios: federados: 15 €. Socios no federados 16 €.

No socios federados: 20 €. No socios no federados: 21 €.

Lugar de salida y de llegada: Paseo María Agustín 33, Zaragoza.

3.11. Modificaciones.

Tanto las actividades propuestas en el calendario así como el desarrollo de las mismas pueden variar debido a circunstancias sobrevenidas. En el desarrollo de las actividades y en función de las circunstancias, los monitores podrán tomar las decisiones más convenientes para el mejor desarrollo de la

actividad teniendo en cuenta aspectos como composición del grupo, la meteorología, las condiciones del recorrido, la seguridad...

En todo caso y ante situaciones no previstas tomarán las decisiones más favorables para el conjunto de los participantes en la actividad.

Los asientos del autobús se ocuparán libremente, dejando siempre libres los dos primeros de la derecha para los responsables de la actividad. SOLO SE PODRÁN GUARDAR DOS ASIENTOS POR PERSONA.

Dependiendo de la dificultad de la actividad se EXIGIRÁ un cierto nivel físico y técnico ADECUADO de los participantes.

Antes de cada salida se comprobará que los participantes llevan el material exigido para la misma, siendo como mínimo obligatorio llevar CALZADO ADECUADO.

3.12. Aceptación del riesgo.

El recibo de pago de las actividades informa de la aceptación previa del riesgo asociado a ciertas actividades por parte de cada participante. El club facilita información acerca de las dificultades en todas las actividades que realiza.

3.13. Normas a seguir durante la realización de las excursiones.

Las actividades en la montaña no están exentas de riesgo, por lo que cada persona es la responsable de su propia seguridad. La responsabilidad del club se limita a la puesta a disposición de las personas inscritas de los medios de transporte adecuados y el establecimiento de los horarios. El club se reserva el derecho de exigir la Licencia Federativa en aquellas actividades que entrañen un riesgo especial.

La colaboración en la organización de excursiones se realiza por socios del club, de una forma voluntaria.

Tanto la organización del club, como los monitores, podrán modificar el itinerario de las excursiones en función de la meteorología, por las malas condiciones del itinerario o por cualquier otra circunstancia que se considere importante.

Los menores de edad podrán participar en las excursiones siempre que vayan acompañados de sus padres o persona autorizada.

Los participantes en las excursiones deberán llevar el equipo necesario para cada actividad, lo que se indicará explícitamente en cada actividad.

Los participantes en las excursiones deberán cumplir las indicaciones de los Monitores, en cuanto a horario, condiciones, etc., y deberán cumplir las indicaciones de los mismos durante su realización, y no poner en peligro el éxito de dichas actividades, considerando siempre el interés de todo el grupo de participantes.

Las personas que en cualquier actividad, ya sea desde el inicio o a lo largo de la misma, hicieran por su cuenta un recorrido diferente al señalado, no respeten los tiempos de parada, y no estén a las horas previstas en el lugar correspondiente, eximen al Club de cualquier responsabilidad.

3.14. Compromiso adquirido.

La participación en excursiones colectivas organizadas por Montañeros de Aragón supone el conocimiento y aceptación de los Estatutos y Normas del Club.

3.15. Cancelación de actividades.

Los inscritos en las actividades podrán darse de baja antes de las 21:00 h del miércoles de la semana a realizar las mismas. En ese caso se devolverá el importe íntegro de la actividad.

En caso de actividades de varios días, que implique reservar en Refugios, u otras instalaciones, se indicará la fecha límite para causar baja.

3.16. Derecho de admisión en las actividades.

1.- El club se reserva la admisión de participantes, caso de que así se considere. Esta decisión se basará en criterios objetivos como el estado físico, las habilidades técnicas y/o conocimientos mínimos para llevar a cabo la actividad con garantías, y para evitar poner en riesgo la adecuada realización de la misma.

2.- Cursos de escalada, de esquí de fondo o cualquier otro curso:

Para acceder a estas actividades es obligatorio estar federado.

Dada la peculiaridad de esas actividades que se suelen realizar o bien durante un fin de semana de viernes a domingo, o bien en varios fines de semana seguidos su regularización estará supeditada a las siguientes consideraciones:

Si el curso se anula por falta de un número de participantes mínimo que garantice su realización (el número de participantes mínimo ha de ser dado a conocer a los cursillistas en el momento de realizar la inscripción), esta anulación se ha de realizar 3 días antes de su inicio y se devolverá el 100% a los inscritos.

Si el inicio del curso se anulara por falta de monitor en esa semana se propondrá a los cursillistas aplazarlo a otra semana pactando la fecha entre el club (a través del monitor) y los inscritos. En caso de no llegar a acuerdo se les devolverá el 100%.

Si el inicio del curso se anulara por parte de los participantes y/o por causas meteorológicas se propondrá una fecha nueva de realización. En caso que no fuera aceptada por los cursillistas se les devolvería la diferencia entre la cuota pagada menos los gastos que hasta ese momento se hubiesen originado y/o comprometido, si no ha sido posible su anulación, más el 5% de gastos de secretaría.

Si el curso se ha iniciado y ya se hubiesen generado algunos gastos (transporte, alojamiento, etc.) y tuviese que ser interrumpido por cualquier otra causa ajena al club (incluidas las meteorológicas) se propondrá la continuación del cursillo otro fin de semana pactando entre todos los cursillistas las fechas. En caso de no llegarse a un acuerdo se devolverá a los participantes la diferencia entre lo pagado y los gastos ya comprometidos y/o adquiridos que no se puedan anular, más el 5% de gastos de secretaría.

2.-Actividades de trekking y/o travesías de larga duración.

Estas se consideran actividades especiales y se suelen realizar en época de verano. Para poder participar en ellas es OBLIGATORIO y NECESARIO ser socio del club y estar federado. Así como DEMOSTRAR un nivel TÉCNICO y FÍSICO adecuado a la dificultad y complejidad de estas travesías, ya que se suelen realizar en el terreno denominado ALTA MONTAÑA. A esta dificultad se asocia que en algunas ocasiones se realizan en otros continentes.

Normalmente el Club es un mero intermediario entre los participantes y las agencias de deporte-aventura que tienen amplia experiencia en organizar este tipo de actividades, por lo que las condiciones de participación son dictadas por la agencia organizadora.

En estos casos el Club asume la labor de coordinación, comunicación e intermediación, que facilite la información y la inscripción de los montañeros a estas actividades.

El Club realizará las reuniones informativas que crea oportunas para dar a conocer todas las incidencias que rodean a estas actividades especiales. Para ello siempre habrá un Jefe de actividad, nombrado por Montañeros de Aragón que será el interlocutor y coordinador de este grupo con la empresa organizadora y el Club. Así mismo durante la actividad será el responsable máximo en la toma de decisiones que se necesiten.

A la hora de realizar la inscripción, el Club dará por escrito las normas (dictadas por la agencia organizadora) que la regulan así como condiciones y causas de las anulaciones. Como hemos dicho, en estos casos el Club es un simple intermediario.

El Club percibirá una cantidad adicional comprendida entre el 2 y el 5% del importe de la actividad con un máximo de 35 euros, en concepto de gastos de coordinación, gestión y secretaría.

3.17. Cómo obtener la licencia de la Federación Aragonesa de Montañismo.

La Licencia federativa se obtiene a través de los Clubes de Montaña. Esta Licencia es necesaria para tener cubierto con carácter individual el riesgo de accidente y disfrutar de otras ventajas, como descuentos en los servicios de los refugios de la FAM, descuentos en tiendas de deporte, etc.

Para federarse en Montaña deberás consultar el cuadro de modalidades y precios y elegir la que se adapte a las prácticas deportivas que vas a realizar y al territorio donde vas a desarrollarlas.

La Licencia federativa deberá tramitarse en la Secretaría del Club, donde se facilitará toda la información e impresos a cumplimentar. También se puede consultar la página Web de la FAM (www.fam.es).

La vigencia de la tarjeta de federado es de un año natural, es decir, del 1 de enero al 31 de diciembre, independientemente de la fecha en que se tramite.



La FAM tiene precios especiales a partir del mes de septiembre hasta final del año natural.

Los precios y modalidades son los establecidos por la Federación Aragonesa de Montañismo.

*Se presentó para su aprobación en Junta Directiva del 21 de febrero de 2017.
Entrada en vigor: 22 de febrero de 2017.*

Zaragoza, 21 de febrero de 2017