GOBIERNO DE ARAGON
Departamento de Desarrollo Rural y Sostenibilidad

COYUNTURA AGRARIA DE ARAGÓN

Mayo 2019

SECRETARÍA GENERAL TÉCNICA. SERVICIO DE GESTIÓN ECONÓMICA, PLANIFICACIÓN Y ANÁLISIS

SUMARIO

1.- CLIMATOLOGÍA. 3
1.2.- TEMPERATURA 6
EL GRÁFICO DE TEMPERATURAS MEDIAS, REFLEJA MAYO COMO UN MES CON UNAS TEMPERATURAS MUY PRÓXIMAS A LAS TEMPERATURAS MEDIAS NORMALES. 6
1.3.- PRECIPITACIÓN 7
2.- HUMEDAD DEL SUELO 10
3.- VIGILANCIA DE LA SEQUÍA: ÍNDICE DE PRECIPITACIÓN ESTANDARIZADO11
4.- RESERVA HÍDRICA EN LOS PANTANOS DE USO EN ARAGÓN 13
4.1.- EVOLUCIÓN DE LA RESERVA HÍDRICA 13
..... 13
FUENTE: CONFEDERACIÓN HIDROGRÁFICA DEL EBRO 13
4.2.- SITUACIÓN EN LOS PANTANOS DE ARAGÓN 14
4.2.1.- Margen derecha del Ebro 15
4.2.2.- Margen izquierda del Ebro 17
4.2.3.- Embalses del eje del Ebro 19
5.- ÍNDICES DE PRECIOS DE CONSUMO 20
5. 1.- VALORES DEL ÍNDICE DE PRECIOS AL CONSUMO (IPC) 20
5.2.- VARIACIONES DEL ÍNDICE DE PRECIOS AL CONSUMO (IPC) 21
5.3.- EVOLUCIÓN DEL ÍNDICE DE PRECIOS DE LAS PRINCIPALES RÚBRICAS DE ALIMENTOS 23
6.- EVOLUCIÓN DE LOS PRECIOS PERCIBIDOS Y PAGADOS POR LOS AGRICULTORES EN ARAGÓN 24
6.1.-PRECIOS PERCIBIDOS: PRODUCTOS VEGETALES 24
6.2.- PRECIOS PERCIBIDOS: PRODUCTOS DE ORIGEN ANIMAL 29
6.3.- PRECIOS PAGADOS: ABONOS Y CARBURANTES 34
7.- PARO REGISTRADO EN ARAGÓN 37
7.1.- PARO REGISTRADO NACIONAL, REGIONAL Y PROVINCIAL 37
7.2.- EVOLUCIÓN DEL PARO GENERAL Y AGRARIO 39
..... 40
EN ARAGÓN DISMINUYE EL PARO EN TODOS LOS SECTORES. EN CONJUNTO DISMINUYE EN UN 4,74 % 40
7.3.- PARO AGRARIO PROVINCIAL. 41
7.4.- POBLACIÓN EXTRANJERA EN PARO 41
..... 41
EN TODAS LAS PROVINCIAS DE LA COMUNIDAD AUTÓNOMA SE REGISTRA UNA DISMINUCIÓN EN EL NÚMERO DE PARADOS RESPECTO AL MES ANTERIOR. 41
8.- AFILIACIÓN A LA SEGURIDAD SOCIAL AGRARIA 45
8.1.- AFILIACIÓN A LA SEGURIDAD SOCIAL AGRARIA EN ESPAÑA 45
8.2.- AFILIACIÓN A LA SEGURIDAD SOCIAL AGRARIA EN ARAGÓN 46
8.3.- AFILIACIÓN A LA SEGURIDAD SOCIAL AGRARIA EXTRANJEROS 48
..... 48
9.- ACCIDENTES Y SALUD LABORAL EN LA AGRICULTURA 49
9.1.- EVOLUCIÓN DEL NÚMERO DE ACCIDENTES AGRARIOS CON BAJA EN JORNADA DE TRABAJO. ARAGÓN 49
ESTE MES DE MAYO SE HAN PRODUCIDO 101 ACCIDENTES EN EL SECTOR AGRARIOS ARAGONÉS. 49
9.2.- EVOLUCIÓN DEL NÚMERO DE ACCIDENTES AGRARIOS POR TIPO DE ACCIDENTE 50

1.- Climatología.

El mes de mayo de 2019 se ha caracterizado por unas temperaturas medias inferiores a las normales, con una temperatura media regional de 14.5ºC y anomalía de -0.9ºC (promedio climatológico 1981-2010). Las anomalías en la temperatura media oscilaron entre los -2.1ºC en Sabiñánigo (Huesca) y los 0.1ºC de Calatayud (Zaragoza). La temperatura más alta se dio en Híjar (Teruel) con 32.4ºC el día 15 y la más baja en Hecho (Huesca) con -3.8ºC el día 6.

Las precipitaciones fueron inferiores a las normales sobre todo en la provincia de Teruel, siendo normales en el norte de Zaragoza, con un promedio regional de 45 litros, índice de pluviosidad de 68%. Los porcentajes de precipitación oscilaron entre el 17% (12 litros) de Jabaloyas (Teruel) y el 131% (71 litros) de Valmadrid (Zaragoza). La precipitación mensual más alta se dio en Biescas (Huesca) con 110 litros (102%) y la menor en Teruel con 10 litros (18%)

Índice pluviosidad provincia de:	Huesca	75 %
	Teruel	38 %
	Zaragoza	84 %
	ARAGON	**68 %**

Nota: El porcentaje respecto precipitación media es el índice de pluviosidad ((precp mes/precp normal) *100)

Índice pluviosidad año agrícola 2018-2019 provincia de:

Huesca	88 %
Teruel:	118 %
Zaragoza:	89 %
ARAGON:	**97 %**

1.1.- Mapa sintético de las seis hipercomarcas aragonesas: datos climáticos medios

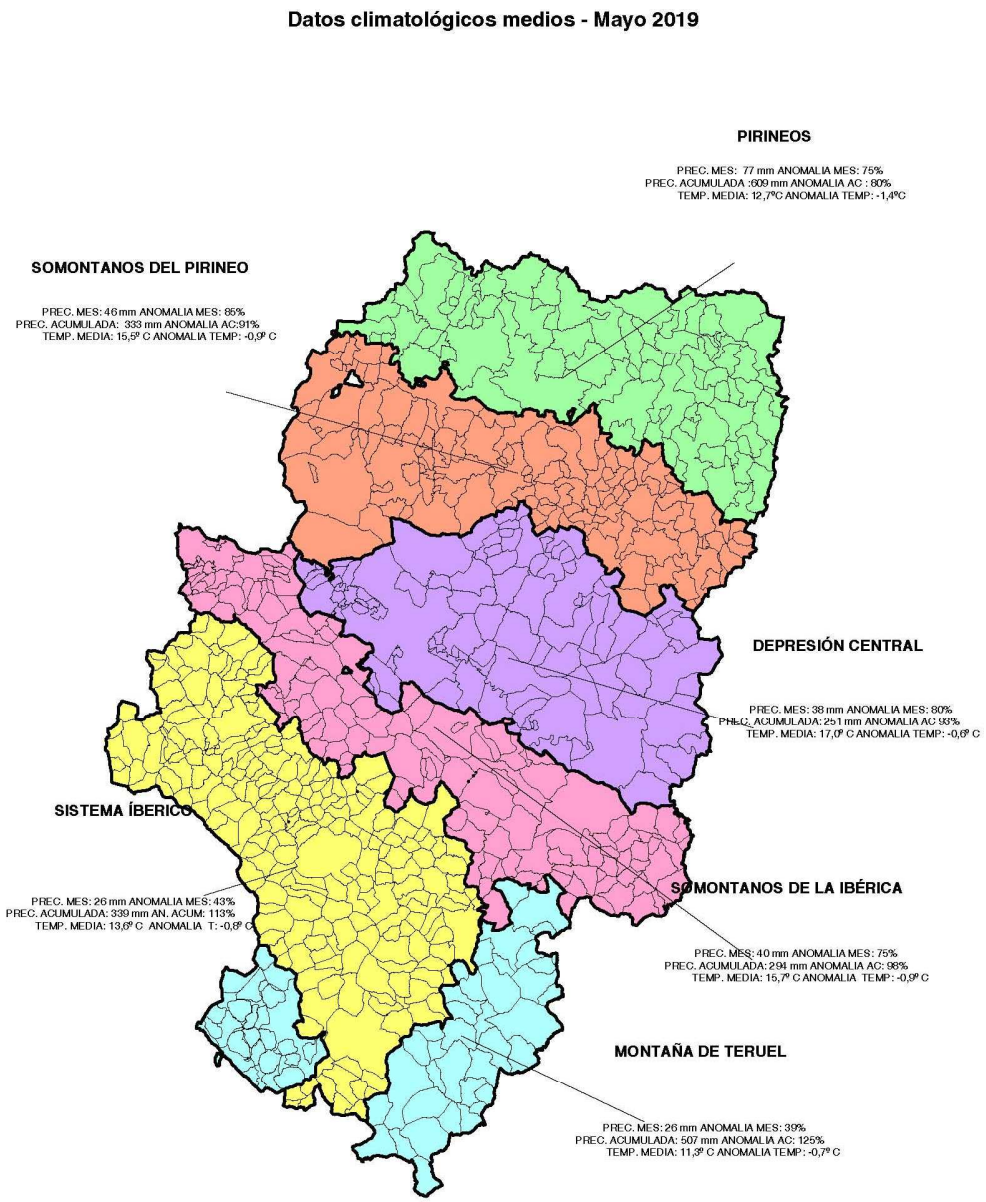

DATOS CLIMÁTOLÓGICOS MES DE MAYO DE 2019

ZONAS	ESTACIONES	PRECIP. MES (mm.)	ANOMALIA RESPEC. PROMEDIO CLIMATOLOGICO	% RESPECTO PROMEDIO CLIMATOLOGICO	PREC. ACUM. AÑO AGRIC. (mm.)	% RESPECTO PROMEDIO CLIMATOLOGICO	Tª MÁXIMA ABSOL (ºC)	Tª MINIMA ABSOL. (ºC)	TEMP. MEDIA DE MEDIAS (ºC)	ANOMALIA (ºC)
PIRINEOS	HECHO	94,8	-5,7	94,3	668,0	69,2	26,0	-3,8	11,2	-1,7
	ARAGÜES DEL PUERTO	95,6	-31,2	75,4	636,2	56,5	25,7	-1,1	11,5	-1,6
	JACA	77,4	-2,3	97,1	566,6	82,5	27,3	-2,4	12,1	-1,9
	BAILO	86,6	-7,3	92,2	454,6	65,4	27,3	-1,1	12,9	-1,7
	BIESCAS	109,6	1,7	101,6	926,6	97,4	23,9	-2,6	10,6	-1,5
	SABIÑÁNIGO	76,4	-4,3	94,7	499,3	75,6	27,6	-2,5	12,6	-2,1
	AINSA	52,8	-49,9	51,4	558,0	77,5	27,7	-0,3	14,7	-1,8
	TORLA	85,2	-39,1	68,5	814,0	78,6	SD	SD	SD	SD
	BIELSA	104,8	-34,8	75,1	727,6	72,9	27,4	-2,4	12,6	-0,5
	BENABARRE	29,8	-48,5	38,1	445,6	90,3	25,9	-0,4	13,4	-1,4
	LAGUARRES	34,8	-43,5	44,4	426,4	86,4	27,6	-0,9	13,9	-0,9
	SEIRA	87,4	-39,1	69,1	708,8	91,8	26,9	-2,4	13,2	-0,8
	SOPEIRA	65,6	-29,5	69,0	490,6	94,0	26,8	0,6	14,2	-0,6
PROMEDIO ZONAL PIRINEOS		**77,0**	**-25,7**	**74,7**	**609,4**	**79,9**	**27,7**	**-3,8**	**12,7**	**-1,4**
SOMONTANOS DEL PIRINEO	SOS DEL REY CATOLICO	90,0	12,0	115,4	517,3	99,8	27,0	0,1	13,3	-1,6
	EJEA	52,0	8,4	119,3	254,6	75,7	30,6	2,1	16,0	-1,1
	CASTEJON DE VALDEJASA	46,8	-2,7	94,5	273,7	90,8	28,6	1,3	14,4	-1,0
	ALMUDEVAR	58,2	6,0	111,5	274,0	76,4	30,3	0,8	15,3	-0,7
	HUESCA	31,8	-20,5	60,8	334,6	85,4	30,0	1,5	15,4	-0,7
	BARBASTRO	31,0	-21,7	58,8	343,8	92,5	30,3	-0,6	16,0	-0,8
	MONZÓN	20,8	-30,7	40,4	371,7	107,9	31,0	1,0	17,0	-0,3
	TAMARITE DE LITERA	34,2	-10,9	75,8	292,1	97,6	29,5	2,7	16,3	-1,3
PROMEDIO ZONAL SOMONTANOS DEL PIRINEO		**45,6**	**-7,5**	**84,6**	**332,7**	**90,8**	**31,0**	**-0,6**	**15,5**	**-0,9**
DEPRESION CENTRAL	SARIÑENA	40,2	-3,7	91,6	235,4	85,1	30,2	3,4	16,8	-0,2
	LANAJA	35,8	-11,0	76,5	243,9	83,4	31,0	2,4	16,1	-0,9
	LECIÑENA	52,6	2,6	105,2	238,0	79,9	31,3	-1,2	15,4	-1,6
	BUJARALOZ	SD	SD	SD	SD	SD	SD	SD	SD	SD
	CANDASNOS	47,8	0,5	101,1	324,9	121,3	31,0	2,0	16,3	-0,5
	BALLOBAR	33,6	-16,9	66,5	285,2	106,2	29,8	4,2	17,3	-0,9
	FRAGA	34,0	-8,5	80,0	360,3	142,0	30,6	5,3	18,2	0,0
	BOQUIÑENI	39,6	-11,8	77,0	200,2	69,2	31,4	2,9	16,3	-0,7
	ZARAGOZA	39,0	-4,7	89,2	217,9	83,3	30,8	6,3	17,7	-0,3
	QUINTO DE EBRO	38,0	-10,7	78,1	199,3	75,5	31,7	5,2	17,6	-0,4
	CASPE	14,2	-26,7	34,7	204,6	82,4	31,1	6,8	17,9	-0,6
PROMEDIO ZONAL DEPRESIÓN CENTRAL		**37,5**	**-9,1**	**80,0**	**251,0**	**92,8**	**31,7**	**-1,2**	**17,0**	**-0,6**
SOMONTANOS DE LA IBERICA	TARAZONA	43,8	-10,2	81,1	279,0	97,5	28,5	1,7	14,9	-1,6
	BORJA	54,2	7,9	117,1	294,3	94,0	29,2	6,0	15,8	-1,2
	LA ALMUNIA DE Dª Gª	33,6	-20,0	62,7	285,9	99,6	30,5	1,2	15,9	-1,4
	TOSOS	75,2	12,8	120,5	385,2	125,7	28,7	-0,4	14,5	-0,7
	VALMADRID	71,2	16,7	130,6	298,0	93,7	29,3	5,0	15,5	-1,5
	BELCHITE	27,4	-23,9	53,4	189,8	67,4	32,1	2,8	16,9	-1,1
	HIJAR	25,2	-23,2	52,1	262,3	105,6	32,4	3,4	18,0	-0,1
	ANDORRA	23,0	-35,5	39,3	253,4	84,7	27,5	4,1	14,6	-0,6
	ALCAÑIZ	25,6	-23,9	51,7	289,5	107,1	30,0	0,8	16,0	-0,6
	VALDERROBRES	24,8	-38,5	39,2	406,4	99,7	28,4	-0,1	15,1	-0,1
PROMEDIO ZONAL SOMONTANO DE LA IBÉRICA		**40,4**	**-13,8**	**74,8**	**294,4**	**97,5**	**32,4**	**-0,4**	**15,7**	**-0,9**
SISTEMA IBÉRICO	ARANDA DE MONCAYO	36,5	-30,2	54,7	275,3	70,1	27,5	0,8	13,5	-0,8
	ALHAMA DE ARAGON	39,8	-30,6	56,5	310,8	91,4	31,2	0,4	14,6	-0,4
	CALATAYUD	27,4	-26,2	51,1	240,3	94,0	31,0	0,9	15,4	0,1
	DAROCA	42,3	-16,1	72,4	337,0	111,7	29,2	-1,2	13,7	-1,3
	BELLO	20,8	-31,7	39,6	332,3	116,2	27,8	-2,9	11,3	-0,7
	CALAMOCHA	34,6	-28,6	54,7	358,4	123,6	29,5	-1,7	13,0	-0,9
	MUNIESA	24,2	-43,1	36,0	296,0	95,0	27,4	0,5	13,7	-1,3
	SANTA EULALIA DEL CAMPO	14,2	-46,7	23,3	311,8	112,8	28,7	-2,5	12,7	-1,2
	MONTALBAN	23,8	-39,6	37,5	510,2	158,9	27,0	-0,5	12,8	-1,3
	CASTELLOTE	16,4	-41,9	28,1	372,2	120,5	28,4	4,2	15,2	-0,7
	TERUEL	10,0	-44,7	18,3	383,4	144,8	29,8	-0,4	14,1	-0,2
PROMEDIO ZONAL SISTEMA IBÉRICO		**26,4**	**-34,5**	**42,9**	**338,9**	**112,6**	**31,2**	**-2,9**	**13,6**	**-0,8**
MONTAÑA DE TERUEL	CEDRILLAS	37,0	-27,3	57,5	500,5	139,8	23,8	-0,3	10,4	-1,0
	ALBARRACÍN	17,2	-41,9	29,1	400,2	129,1	27,1	-0,9	12,5	-0,3
	JABALOYAS	12,2	-61,0	16,7	513,5	113,5	23,6	0,5	11,6	-0,4
	MOSQUERUELA	38,6	-36,7	51,2	613,4	118,6	23,0	-0,3	10,5	-0,9
PROMEDIO ZONAL MONTAÑAS DE TERUEL		**26,3**	**-41,7**	**38,6**	**506,9**	**125,3**	**27,1**	**-0,9**	**11,3**	**-0,7**
PROMEDIO REGIONAL		**45,3**	**-20,9**	**68,2**	**389,2**	**96,6**	**32,4**	**-3,8**	**14,5**	**-0,9**

FUENTES: REDES METEOROLOGICAS DEL MINISTERIO DE AGRICULTURA, ALIMENTACION Y MEDIO AMBIENTE: AEMET,CHE,CHJ,SIAR

ELABORACION: DGA-DEPARTAMENTO DE DESARROLLO RURAL Y SOSTENIBILIDAD-SECRETARIA GRAL TECNICA (DATOS PROVISIONALES)

1.2.- Temperatura

Mapas de temperaturas en Aragón durante el mes de mayo. Anomalía respecto a la media.

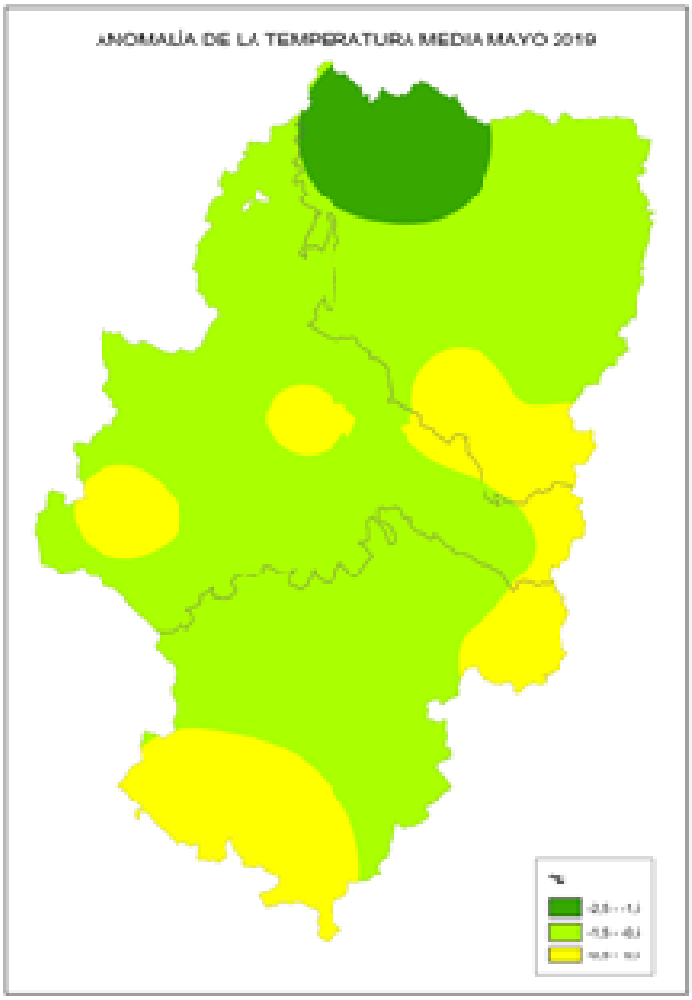

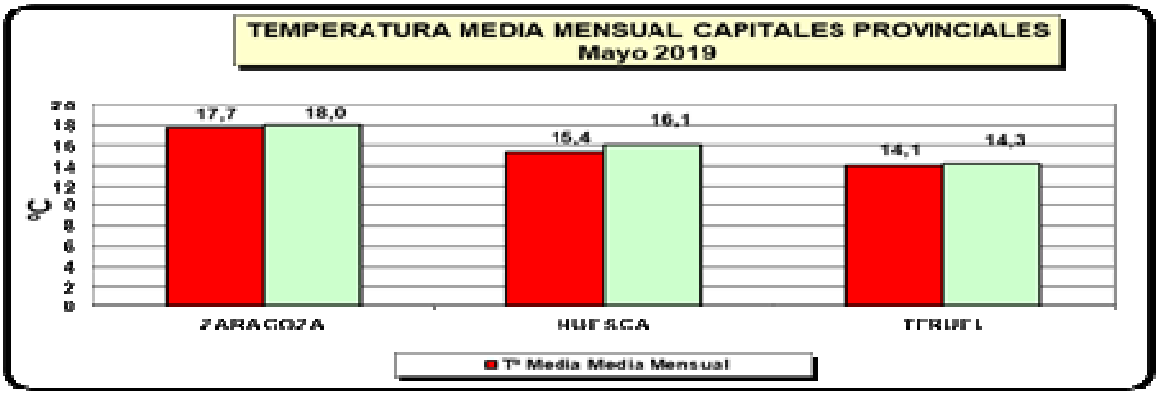

Elaboración propia

El gráfico de temperaturas medias, refleja mayo como un mes con unas temperaturas muy próximas a las temperaturas medias normales.

1.3.- Precipitación

Mapas de precipitaciones en Aragón durante el mes de mayo. Datos de anomalía respecto a la media e índice de precipitación estandarizado.

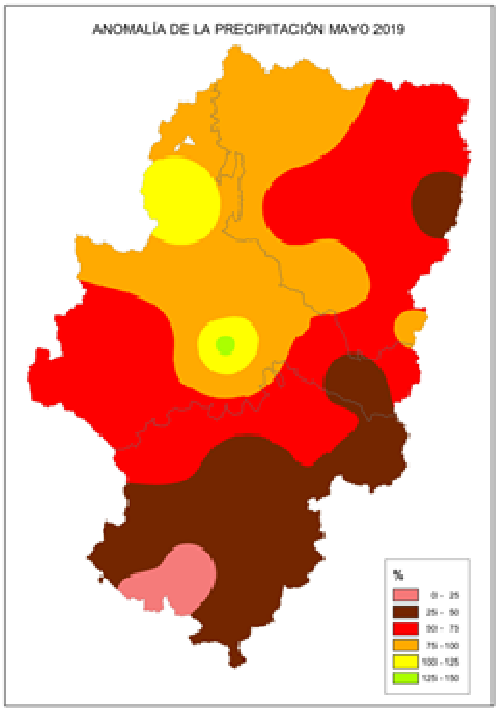

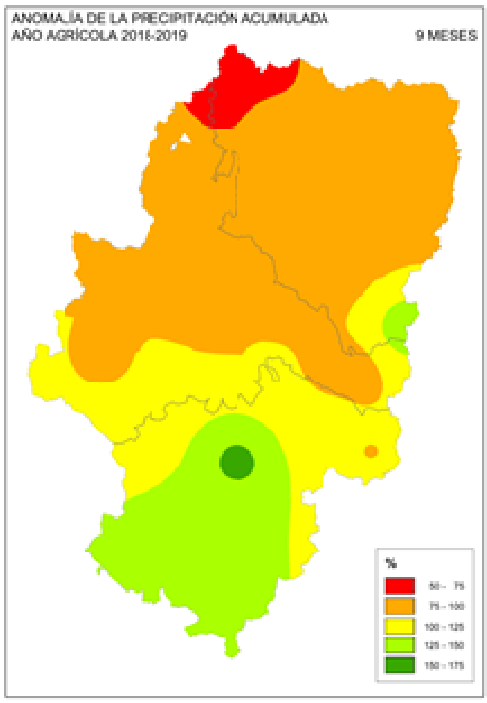

Elaboración propia

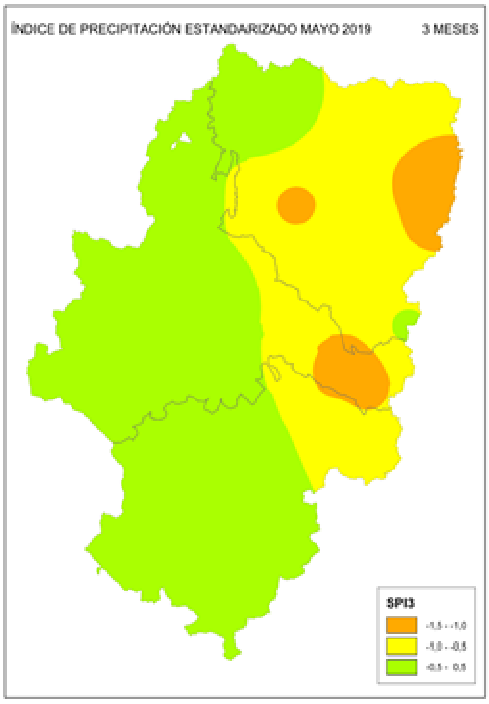

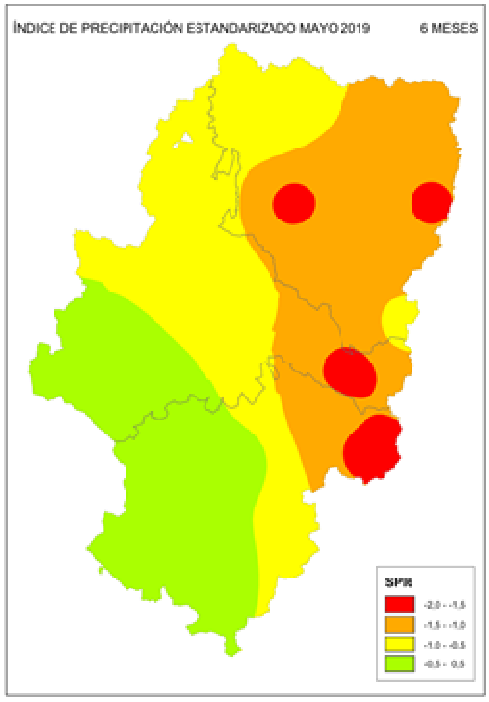

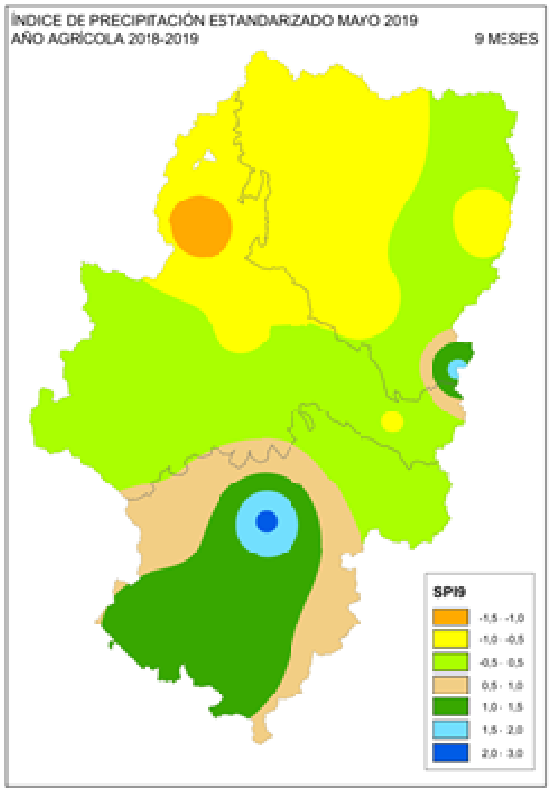
ÍNDICE DE PRECIPITACIÓN ESTANDARIZADO MAYO 2019
AÑO AGRÍCOLA 2018-2019
9 MESES
SPI9
-1,5 - -1,0
-1,0 - -0,5
-0,5 - 0,5
0,5 - 1,0
1,0 - 1,5
1,5 - 2,0
2,0 - 3,0

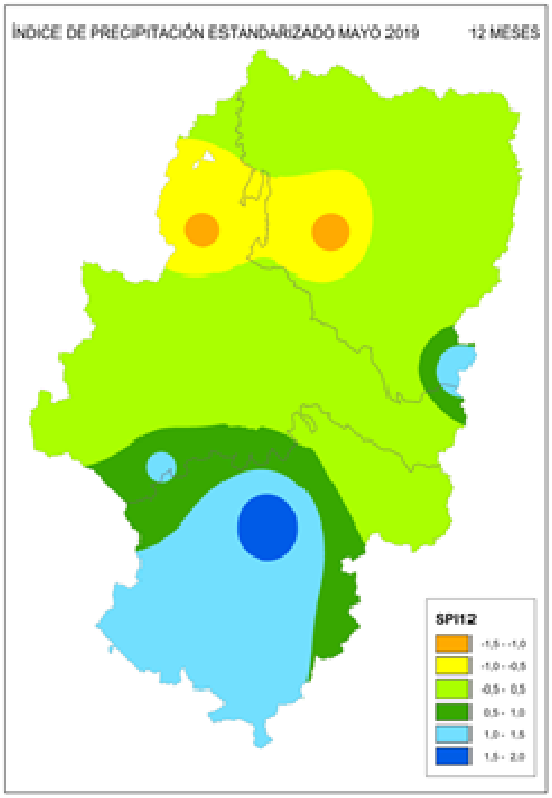
ÍNDICE DE PRECIPITACIÓN ESTANDARIZADO MAYO 2019
12 MESES
SPI12
-1,5 - -1,0
-1,0 - -0,5
-0,5 - 0,5
0,5 - 1,0
1,0 - 1,5
1,5 - 2,0

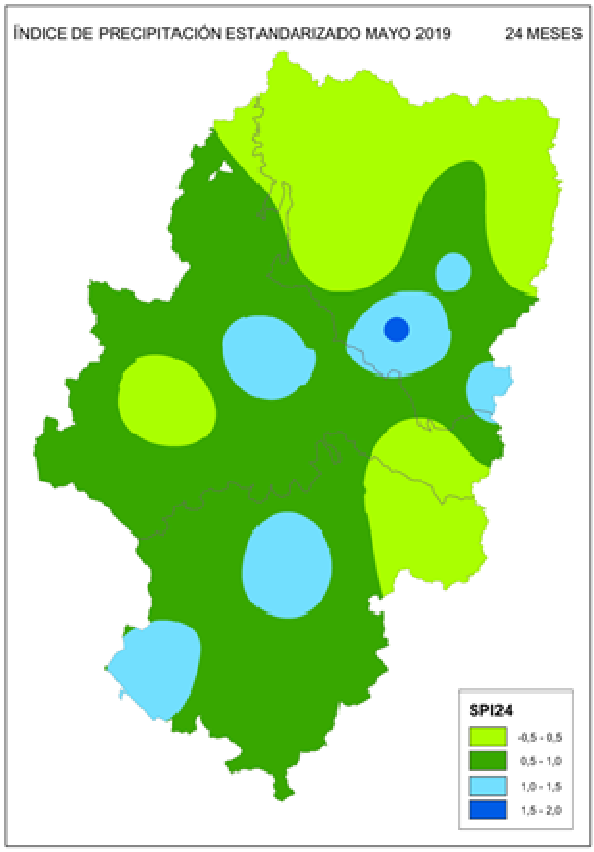
ÍNDICE DE PRECIPITACIÓN ESTANDARIZADO MAYO 2019
24 MESES
SPI24
-0,5 - 0,5
0,5 - 1,0
1,0 - 1,5
1,5 - 2,0

Capitales provinciales

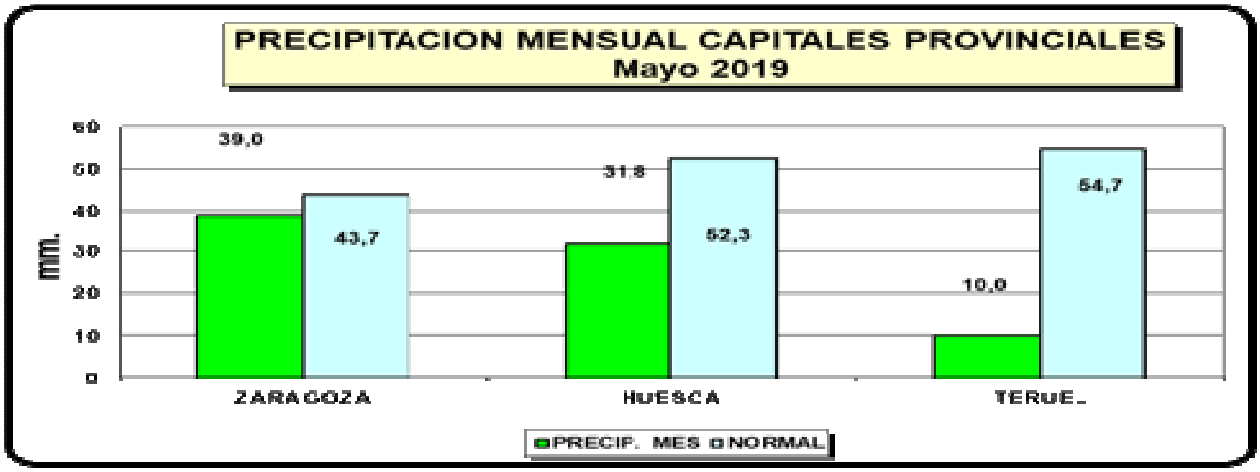

En este gráfico se puede ver como las precipitaciones han sido inferiores a las normales para este mes de mayo en las tres provincias y especialmente en Teruel

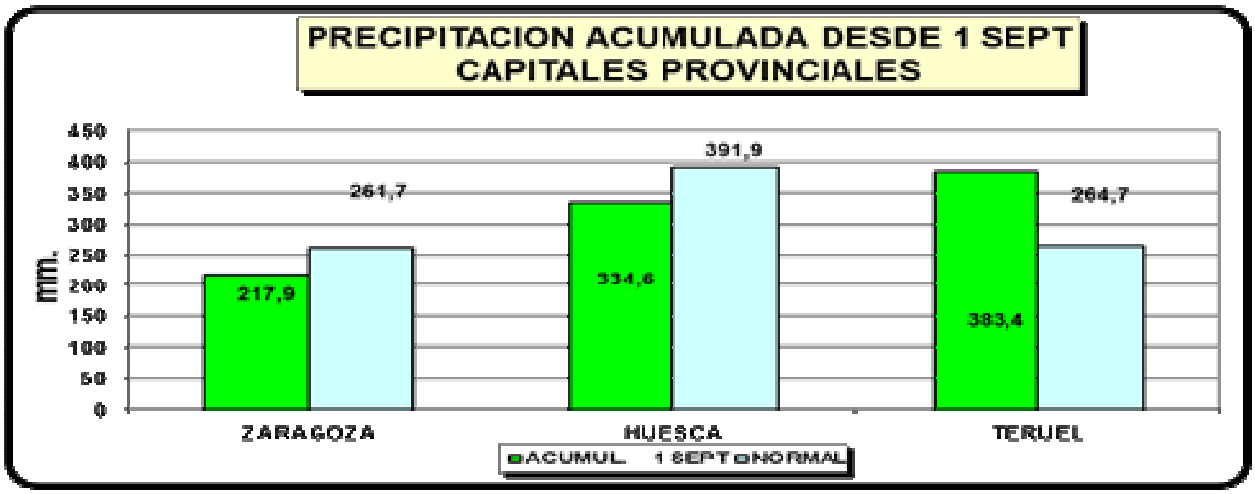

2.- Humedad del suelo

Mapas de España que reflejan la reserva y porcentaje de humedad en el suelo sobre la saturación.

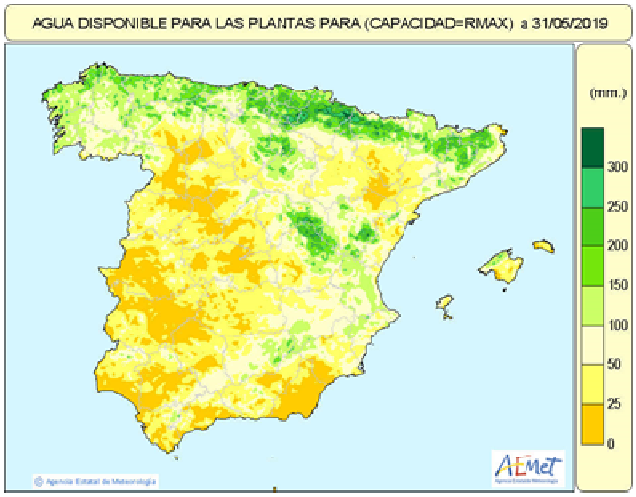

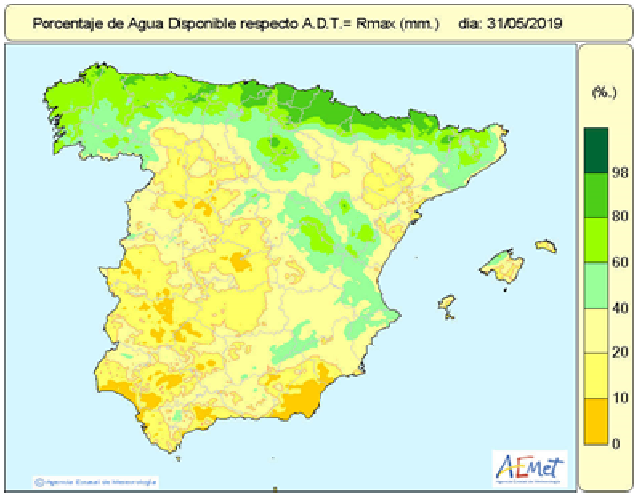

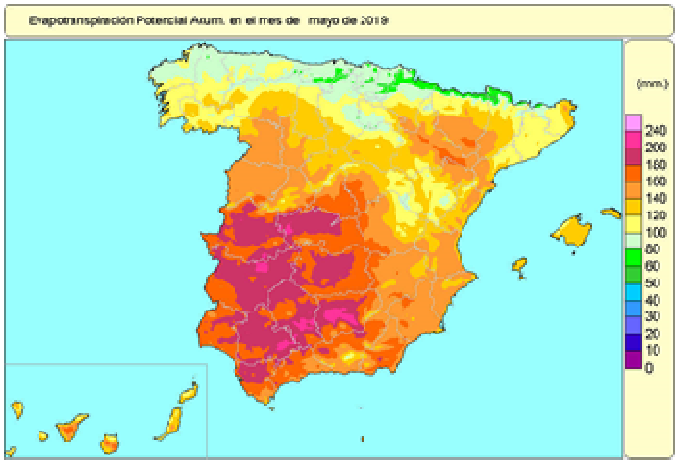



Fuente: AEMET

3.- Vigilancia de la sequía: Índice de precipitación estandarizado

Este apartado se elabora por medio de los datos publicados por AEMET en su apartado "vigilancia de la sequía":

Contiene información sobre la evolución reciente de un índice de sequía denominado Índice de Precipitación Estandarizado (SPI, sigla de su nombre en inglés: Standardized Precipitation Index), que se actualiza mensualmente y consta de:

1) Un conjunto de mapas, cada uno de los cuales representa la distribución, en el ámbito del territorio nacional, de los valores del citado índice de sequía SPI, correspondiente a un determinado período de acumulación de la precipitación. En este informe se presentan los mapas a un año, año hidrometeorológico en curso (que se inicia el día 1 de mayo) a 6 meses y a 3 meses.
2) Una tabla, en la que figuran los valores del índice SPI en una serie de estaciones de AEMET, ubicadas en Aragón, para un conjunto de períodos de acumulación de la precipitación, que varían de 1 a 12 meses.

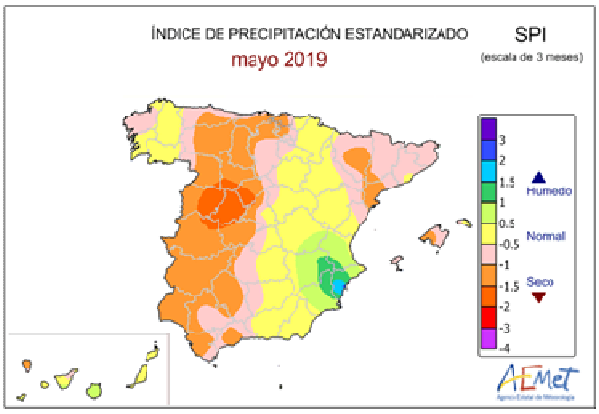

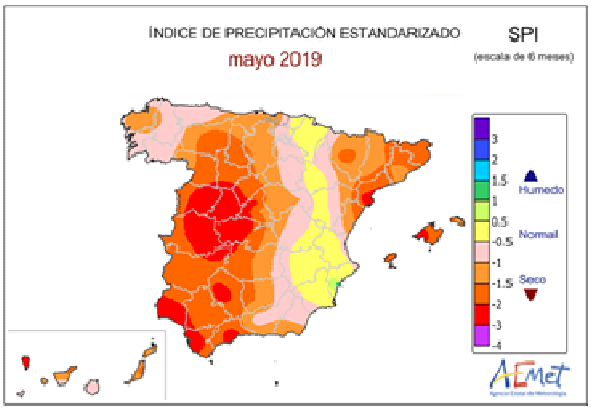

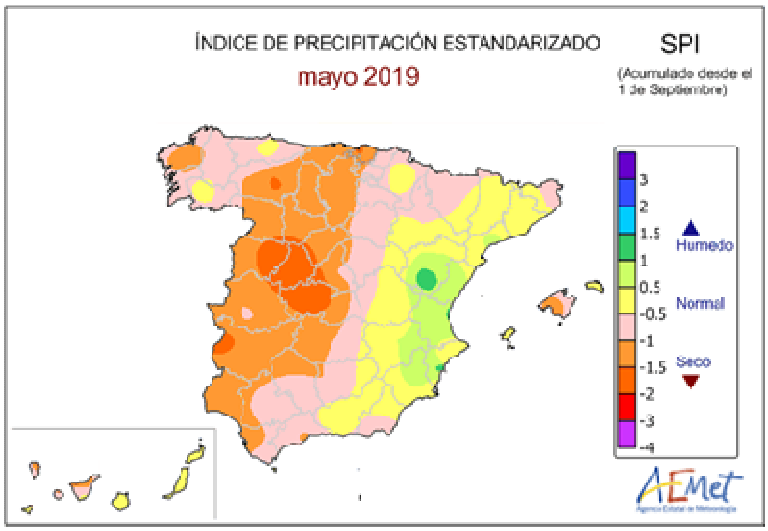

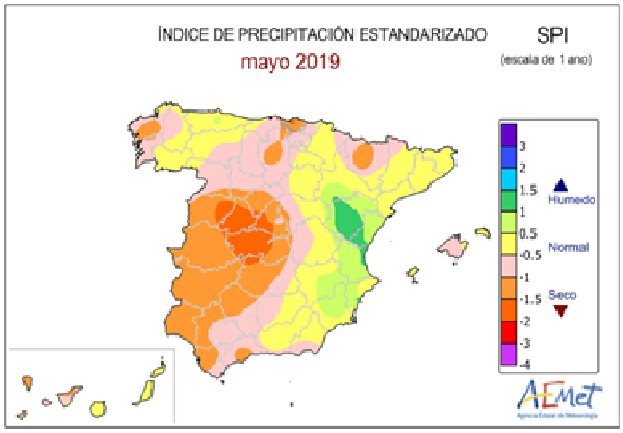

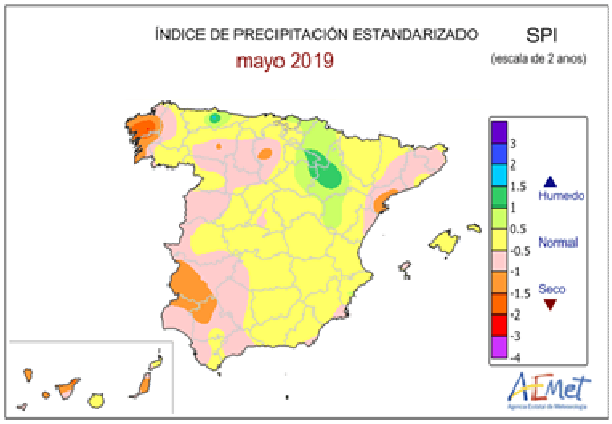

Fuente: AEMET

Índice de Precipitación Estandarizado en las Estaciones Sinópticas de Aragón.

Valores para MAYO de 2019

ESTACION	3 meses	6 meses	12 meses	24 meses	año agrícola (8 meses)
LA ALMUNIA	-0,3	-0,5	-0,3	0,1	-0,3
CALATAYUD	-0,1	-0,3	-0,1	0,5	0,0
CASPE	-1,5	-1,8	-0,3	0,2	-0,6
DAROCA	0,5	-0,2	1,1	0,7	0,3
EJEA	-0,3	-0,6	-1,1	0,8	-1,2
ZARAGOZA	-0,2	-0,6	0,3	1,4	-0,6
BARBASTRO	-0,8	-1,1	0,3	1,1	-0,4
BENABARRE	-1,4	-1,6	-0,3	0,1	-0,6
FRAGA	-0,4	-0,8	1,4	1,2	1,6
HUESCA	-1,1	-1,7	-1,2	-0,3	-0,9
JACA	-0,1	-0,5	-0,3	0,1	-0,6
SARIÑENA	-0,9	-1,0	-0,4	1,6	-0,8
ALBARRACIN	0,3	-0,4	1,4	1,3	1,2
ALCAÑIZ	-0,9	-1,3	0,2	0,4	0,4
CALAMOCHA	0,3	0,0	1,0	0,7	1,0
MONTALBAN	0,2	-0,3	2,0	1,5	2,1
TERUEL	0,3	-0,2	1,3	0,7	1,3
VALDERROBRES	-1,0	-1,8	0,1	-0,5	0,1

4.- Reserva hídrica en los pantanos de uso en Aragón

4.1.- Evolución de la reserva hídrica

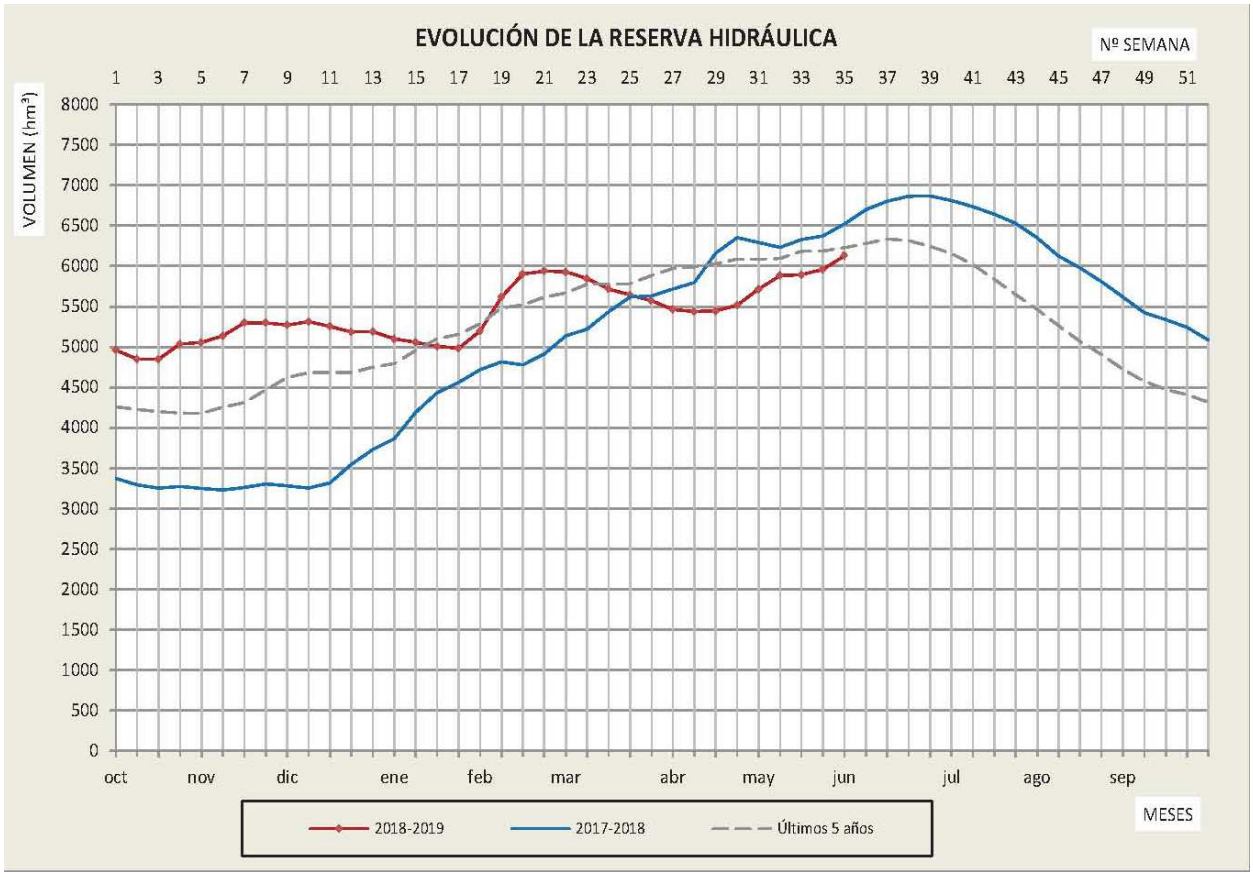

Fuente: Confederación Hidrográfica del Ebro

Este parte recoge todos los embalses de la cuenca del Ebro con capacidad total, igual o superior a 4,5 hm³.

La reserva de agua embalsada, en esta fecha es de 4.447,88 hm³, un 82,63% de la capacidad total de embalse de esta Cuenca.
El año pasado, en la misma semana, la cantidad de agua embalsada era de 4.708 hm³ (un 87;46% de la capacidad total) lo que supone para este año un 94,5% del volumen de hace un año.
El promedio de los últimos cinco años (2014 a 2018) es de 4.564 hm³, lo que supone un 97,5 % de la media.

El mínimo de estos últimos cinco años, en este mismo mes corresponde a 2017 con 4.084,27 hm³.

En la actualidad no superamos la reserva promedio de los últimos cinco años y nos encontramos por debajo de la cifra del 2018 en las mismas fechas, pero por encima del mínimo que se produjo en 2017 en el mismo mes.

4.2.- Situación en los pantanos de Aragón

En este cuadro se exponen los datos de los pantanos más destacables ubicados en Aragón, ordenados por sistemas de riego, a finales del mes de mayo. Se detallan tanto los valores absolutos como el porcentaje respecto al volumen total, al volumen un año antes, y a la media de los cinco últimos años. A continuación, en un segundo cuadro, se exponen los datos unificando los pantanos por sistemas de riego.

Embalses	Sistema de riego	Volumen (Hm³)				Situación actual con relación a otros periodos (%)		
		Máximo	Actual	Hace un año	Media 5 años	Máximo	Hace un año	Media 5 años
MONEVA	AGUAS VIVAS	8,03	3,13	0,57	1,38	39,00%	549,12%	226,81%
ALCAÑIZ (ESTANCA)	GUADALOPE	7,31	6,52	4,54	4,12	89,21%	143,61%	158,25%
CALANDA		54,32	50,38	18,39	33,63	92,74%	273,95%	149,81%
CASPE		81,52	74,34	23,19	41,94	91,19%	320,57%	177,25%
SANTOLEA+PUENTE		65,32	13,51	22,27	36,74	20,68%	60,66%	36,77%
TORCAS (LAS)	HUERVA	6,67	6,38	5,44	4,85	95,67%	117,28%	131,55%
MAIDEVERA	JALÓN	20,44	12,35	12,60	15,68	60,43%	98,02%	78,76%
TRANQUERA (LA)		81,57	80,94	43,92	55,94	99,23%	184,29%	144,69%
CUEVA FORADADA	MARTÍN	22,08	21,61	3,78	10,19	97,88%	571,69%	212,07%
PENA	MATARRAÑA	17,88	12,16	10,03	13,35	68,02%	121,24%	91,09%
TOTAL MARGEN DERECHA		**365,13**	**281,32**	**144,73**	**217,82**	**77,05%**	**194,38%**	**129,15%**
MEQUINENZA	DELTA EBRO	1.533,99	1.213,31	1.468,08	1.337,77	79,10%	82,65%	90,70%
RIBARROJA		209,56	204,80	198,91	202,86	97,73%	102,96%	100,96%
EBRO	EJE EBRO	540,60	511,70	459,34	463,12	94,65%	111,40%	110,49%
TOTAL EBRO		**2.284,14**	**1.929,81**	**2.126,33**	**2.003,75**	**84,49%**	**90,76%**	**96,31%**
BARASONA	ARAGÓN Y CATALUÑA I	84,71	81,08	83,45	77,51	95,71%	97,16%	104,61%
CANELLES	ARAGÓN Y CATALUÑA II	679,29	544,18	537,37	538,75	80,11%	101,27%	101,01%
ESCALES		152,32	127,41	147,62	124,94	83,65%	86,31%	101,98%
SANTA ANA		236,55	170,36	174,90	163,43	72,02%	97,40%	104,24%
YESA	BARDENAS	446,86	354,16	410,58	392,34	79,25%	86,26%	90,27%
GRADO (EL)	RIEGOS ALTO ARAGÓN	400,01	360,16	388,30	382,27	90,04%	92,75%	94,22%
MEDIANO		434,52	333,83	415,71	393,06	76,83%	80,30%	84,93%
BÚBAL		62,65	51,75	55,96	52,84	82,60%	92,48%	97,94%
PEÑA (LA)		15,35	14,28	15,45	13,91	93,02%	92,43%	102,66%
LANUZA		16,85	13,00	11,53	11,35	77,15%	112,75%	114,54%
SOTONERA		189,22	174,37	181,29	177,96	92,15%	96,18%	97,98%
VADIELLO	VADIELLO	15,51	12,17	14,94	14,05	78,45%	81,46%	86,62%
TOTAL MARGEN IZQUIERDA		**2.733,85**	**2.236,75**	**2.437,10**	**2.342,41**	**81,82%**	**91,78%**	**95,49%**
	TOTAL	**5.383,12**	**4.447,88**	**4.708,16**	**4.563,98**	**82,6%**	**94,5%**	**97,5%**

		Volumen (Hm³)				Situación actual con relación a otros periodos		
		Máximo	Actual	Hace un año	Media 5 años	Máximo	Hace un año	Media 5 años
Margen Derecha	AGUAS VIVAS	8,03	3,13	0,57	1,38	39,0%	549,1%	226,8%
	GUADALOPE	208,47	144,75	68,39	116,43	69,4%	211,7%	124,3%
	HUERVA	6,67	6,38	5,44	4,85	95,7%	117,3%	131,5%
	JALÓN	102,00	93,29	56,52	71,62	91,5%	165,1%	130,3%
	MARTÍN	22,08	21,61	3,78	10,19	97,9%	571,7%	212,1%
	MATARRAÑA	17,88	12,16	10,03	13,35	68,0%	121,2%	91,1%
		365,13	**281,32**	**144,73**	**217,82**	**77,0%**	**194,4%**	**129,2%**
Ebro	EJE DEL EBRO	540,60	511,70	459,34	463,12	94,7%	111,4%	110,5%
	DELTA DEL EBRO	1.743,55	1.418,11	1.666,99	1.540,63	81,3%	85,1%	92,0%
		2.284,14	**1.929,81**	**2.126,33**	**2.003,75**	**84,5%**	**90,8%**	**96,3%**
Margen Izquierda	ARAGÓN Y CATALUÑA I (ESERA)	**84,71**	**81,08**	**83,45**	**77,51**	**95,7%**	**97,2%**	**104,6%**
	ARAGÓN Y CATALUÑA II (N. RIBAG.)	**1.068,16**	**841,95**	**859,89**	**827,12**	**78,8%**	**97,9%**	**101,8%**
	BARDENAS	**446,86**	**354,16**	**410,58**	**392,34**	**79,3%**	**86,3%**	**90,3%**
	RIEGOS ALTO ARAGÓN	**1.118,61**	**947,39**	**1.068,24**	**1.031,39**	**84,7%**	**88,7%**	**91,9%**
	VADIELLO	**15,51**	**12,17**	**14,94**	**14,05**	**78,4%**	**81,5%**	**86,6%**
		2.733,85	**2.236,75**	**2.437,10**	**2.342,41**	**81,8%**	**91,8%**	**95,5%**
	TOTALES	**5.383,12**	**4.447,88**	**4.708,16**	**4.563,98**	**82,6%**	**94,5%**	**97,5%**

4.2.1.- Margen derecha del Ebro

Si consideramos la margen derecha como un conjunto en este momento acumulan un volumen de 281.32 hm^3 de agua embalsada, lo que supone un 77 % de su capacidad total que es 365 hm^3. El agua embalsada equivale a un 194% de la cantidad existente hace 1 año y a un 129% de la media de los últimos 5 años.
En el gráfico siguiente se expone la situación actual del conjunto de los embalses de la margen derecha en comparación con su capacidad máxima, el volumen hace un año y la media de los últimos cinco años.

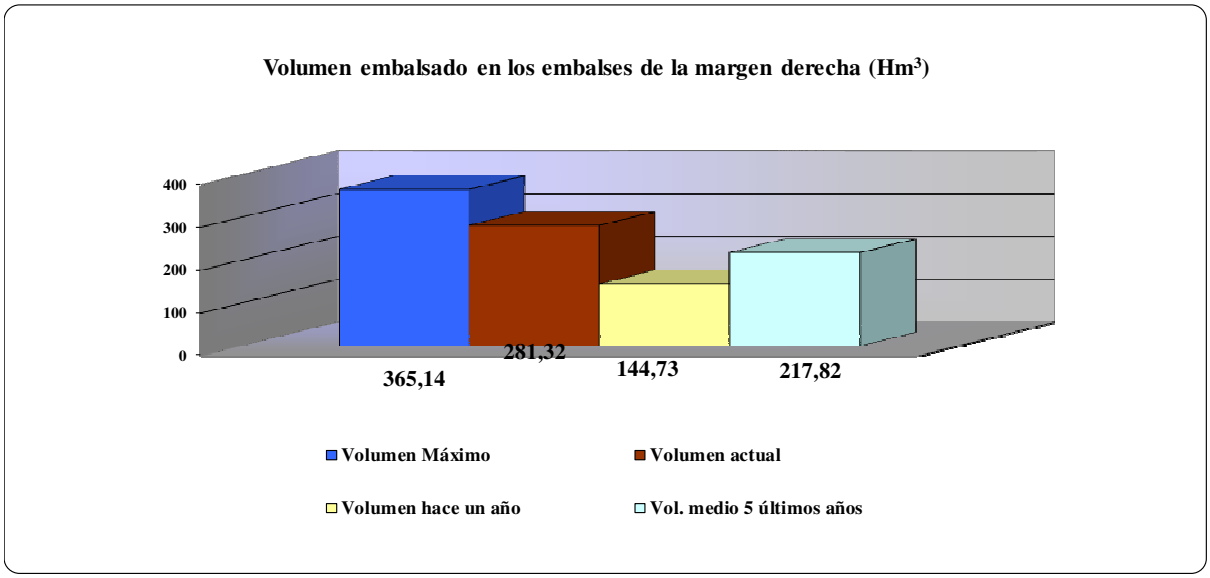

Y a continuación la evolución del % de llenado respecto al máximo de capacidad, durante los tres últimos años. Puede observarse como se superan las cifras de 2017 y 2018.

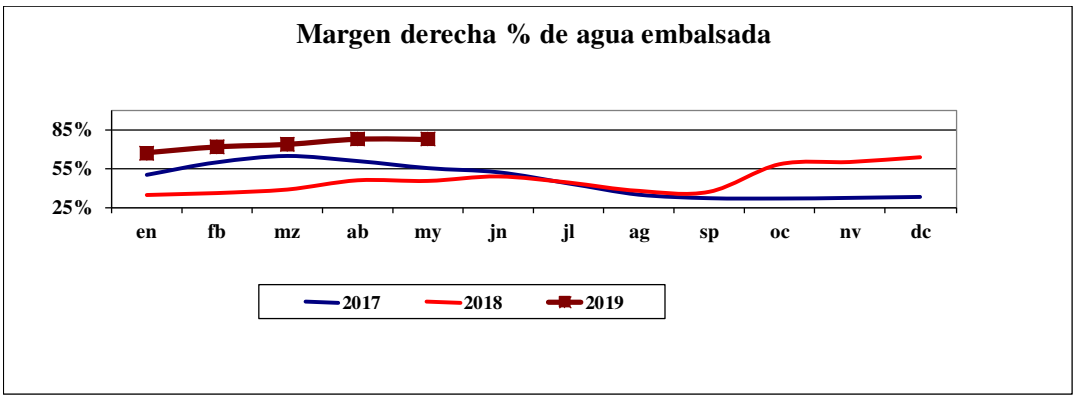

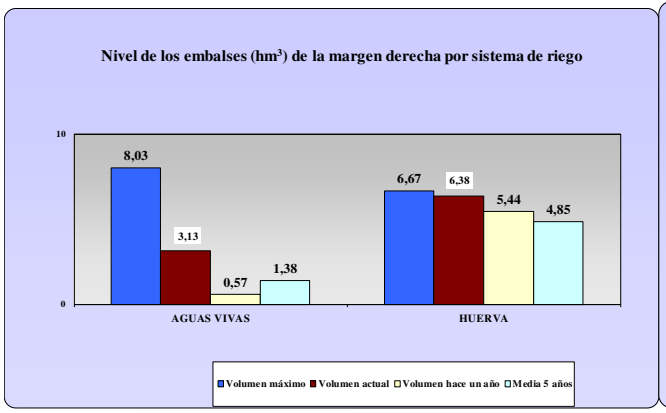

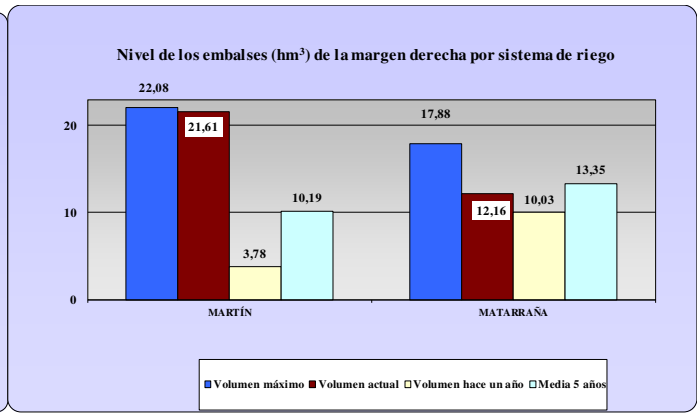

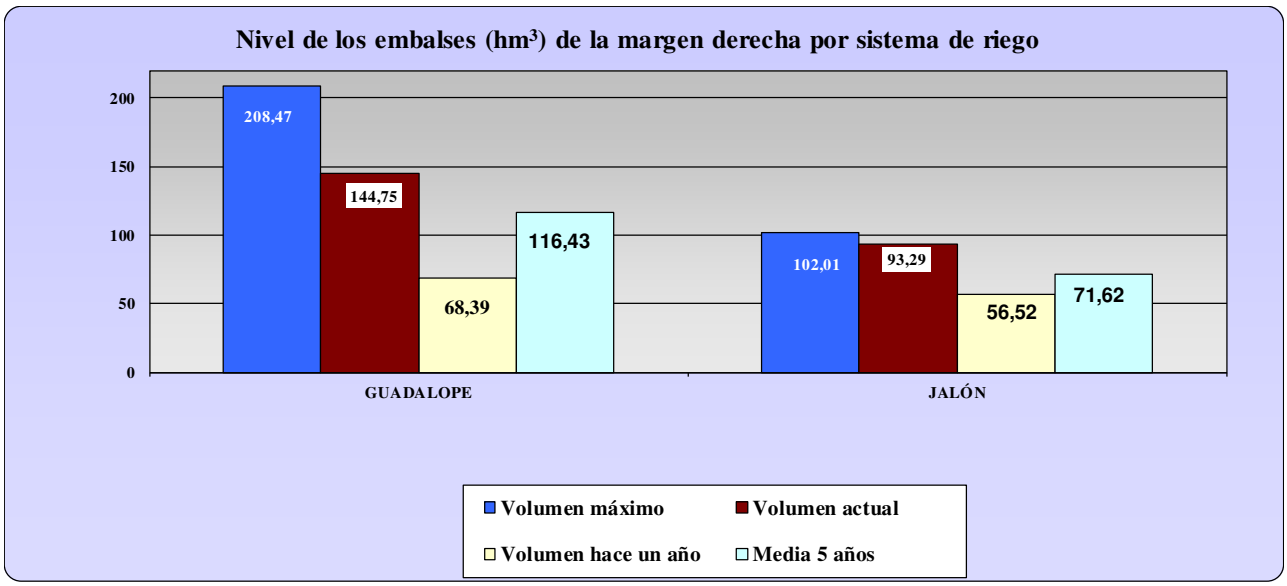

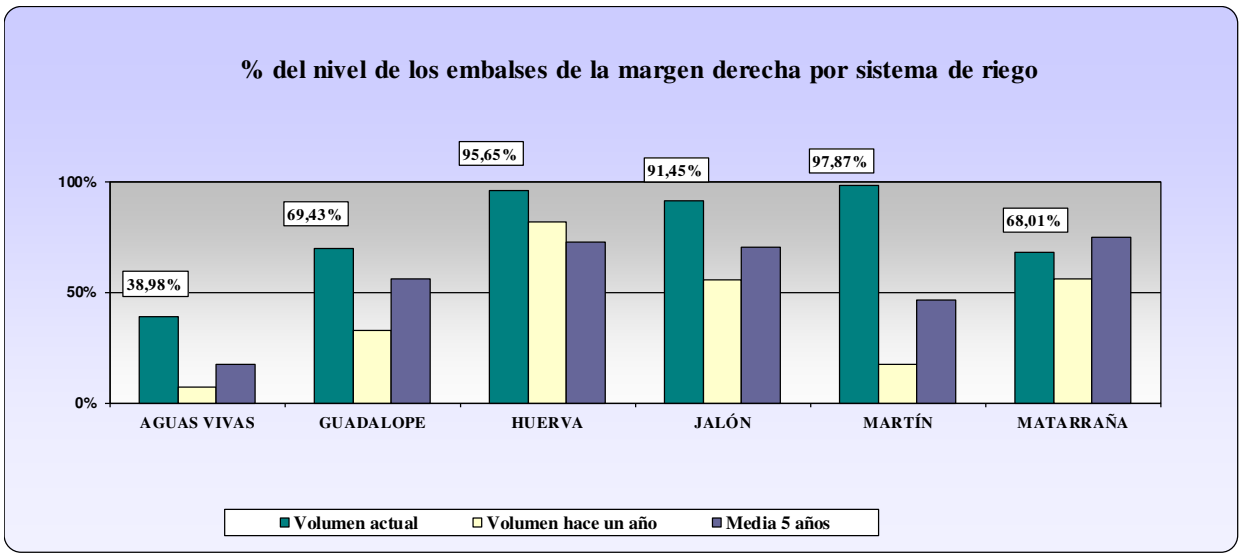

Por sistemas de riego, todos ellos se encuentran por debajo de su capacidad, entre un 38,98 % el de Aguas Vivas y un 91,45 del Jalón. Únicamente el Martín y el Huerva se encuentran cercanos a su capacidad máxima con un 98% y 96% respectivamente.

4.2.2.- Margen izquierda del Ebro

Los embalses de la margen izquierda del Ebro tienen una capacidad de almacenamiento global de 2.733,85 hm^3.

En el mes de mayo hay un total de 2.236,57 hm^3, lo que supone un 81,8 % de su capacidad. Como puede verse en los siguientes gráficos, estos embalses se encuentran al 92% del nivel que tenían hace un año y al 95% de la media de los últimos cinco años.

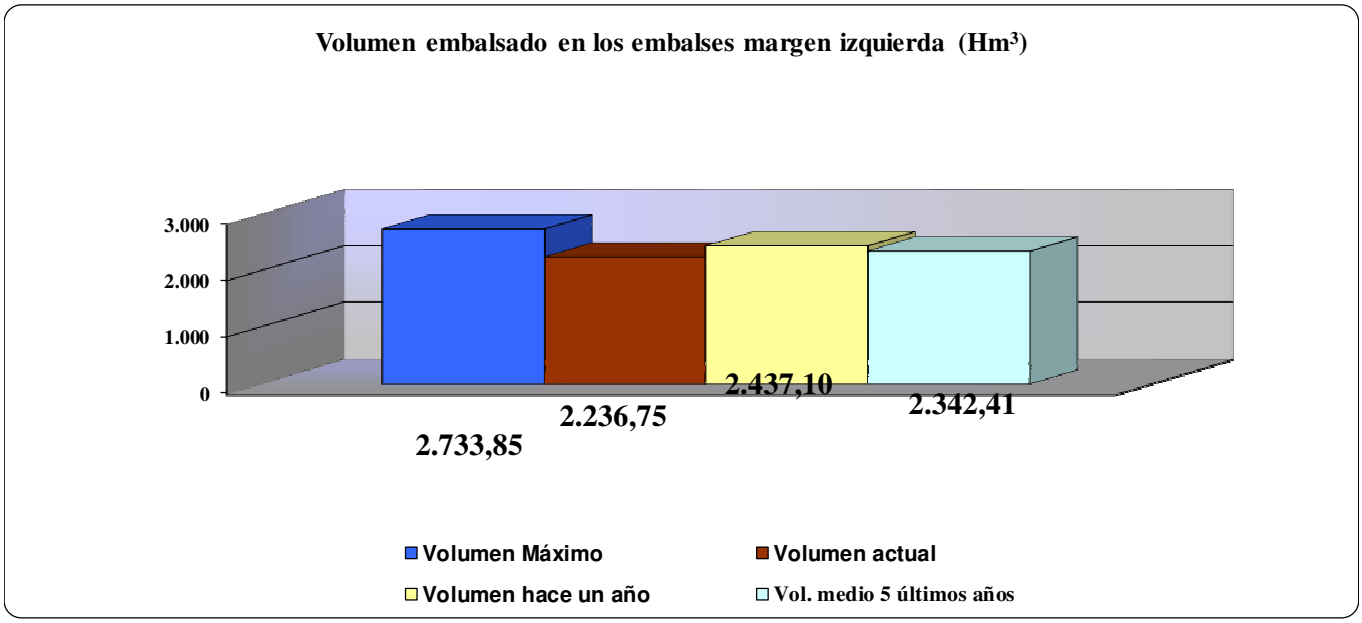

Y a continuación la evolución del % de llenado respecto al máximo de capacidad, durante los tres últimos años. Este año se observa una línea ascendente referente al mes anterior.

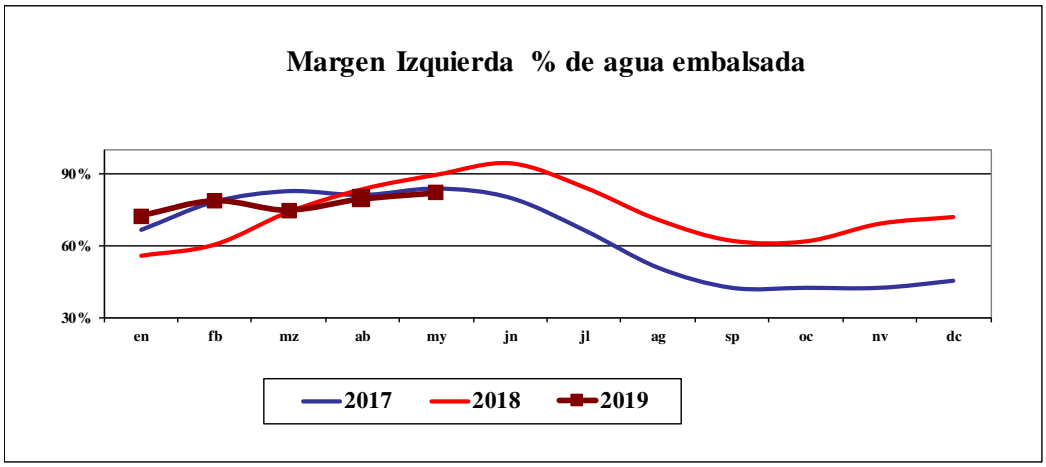

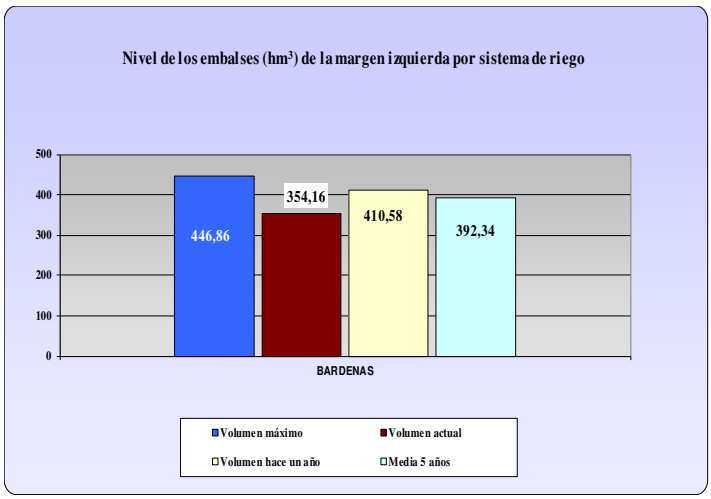

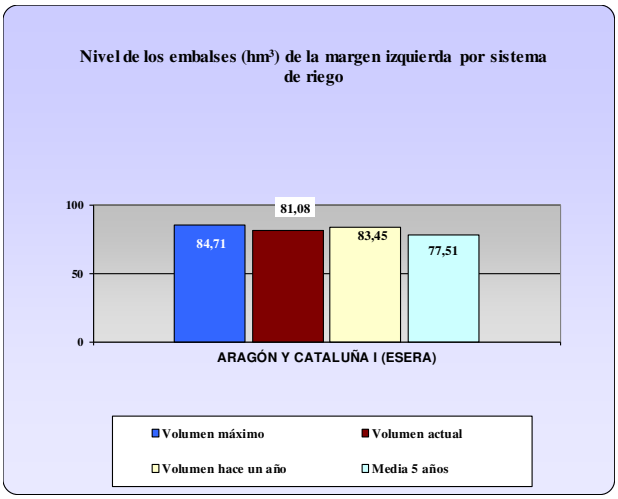

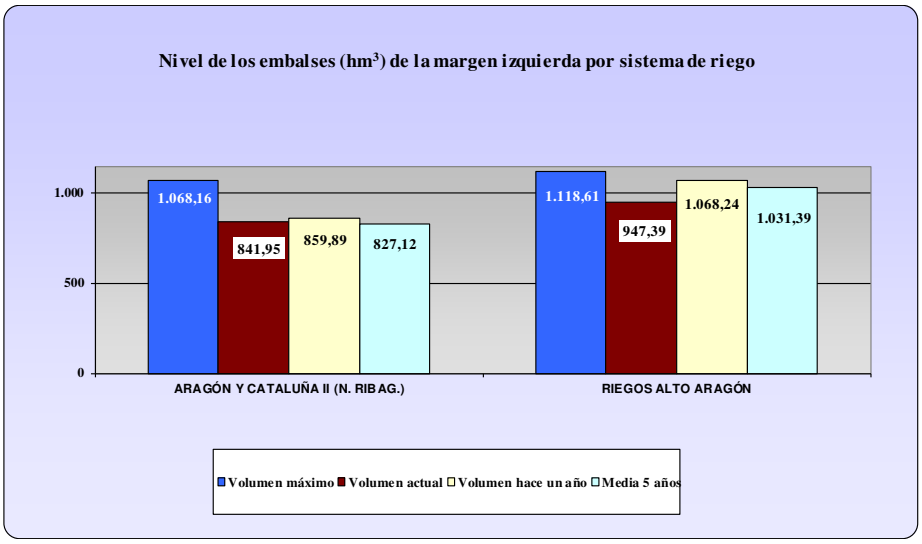

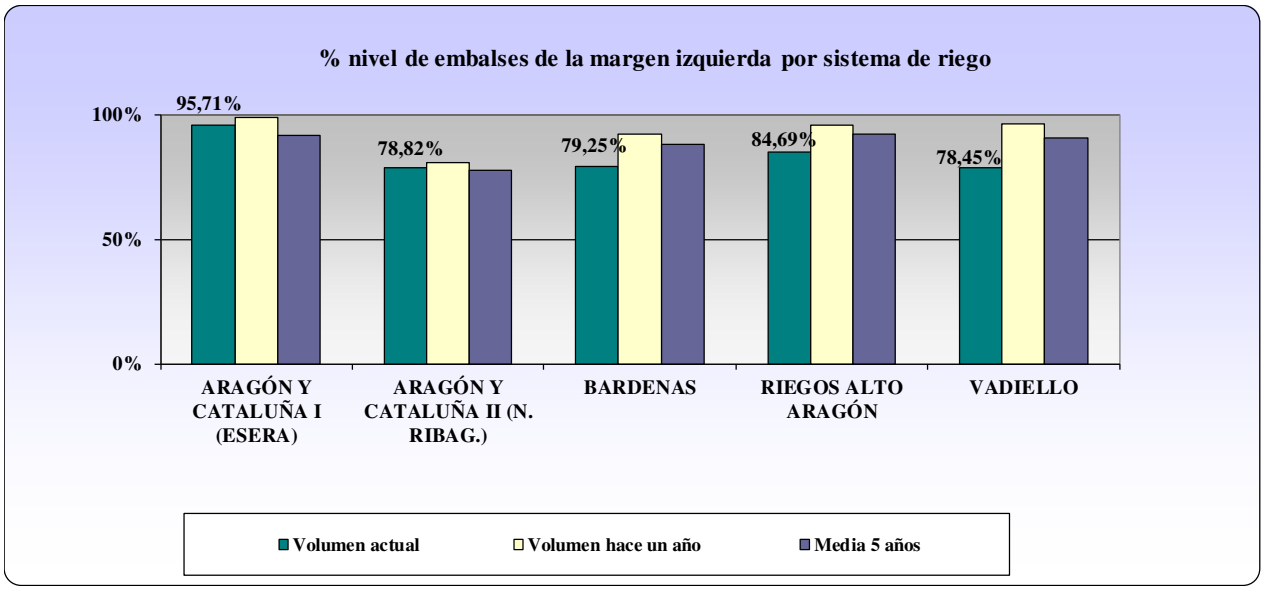

Por sistemas de riego, el mejor situado es el de Aragón y Cataluña I, que está al 95,71 %, el resto se encuentran entre el 78,45% de Vadiello y el 84,69 % del embalse Aragón y Cataluña II.

4.2.3.- Embalses del eje del Ebro

Son los pantanos de Mequinenza, Ribarroja y Ebro. Se encuentran al 84,50 % de su capacidad con 1.929,81 hm^3 de agua embalsada. Por debajo del mismo mes del pasado año (91 %) y de la media de los últimos 5 años (96%).

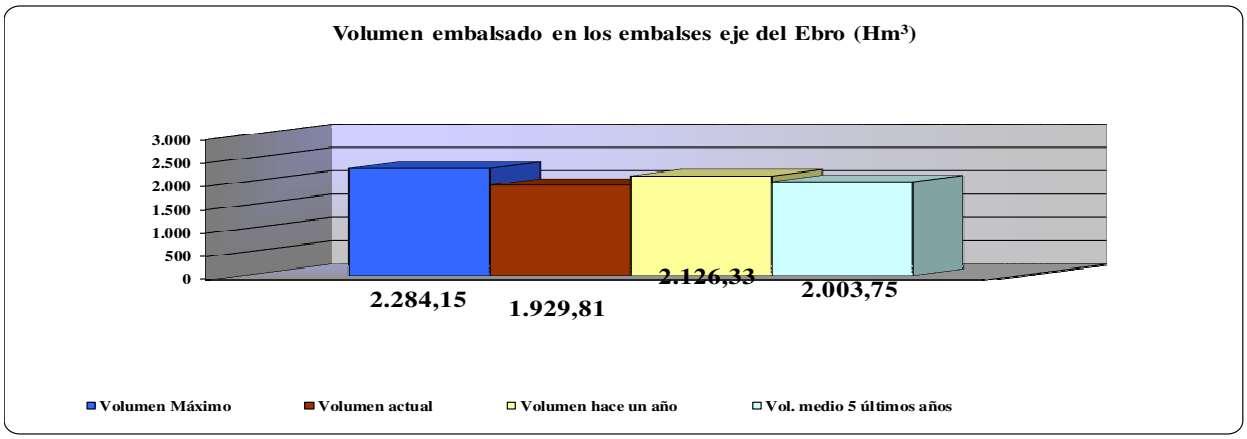

La evolución a lo largo del año presenta una curva ligeramente ascendente respecto al mes anterior y por debajo del año anterior.

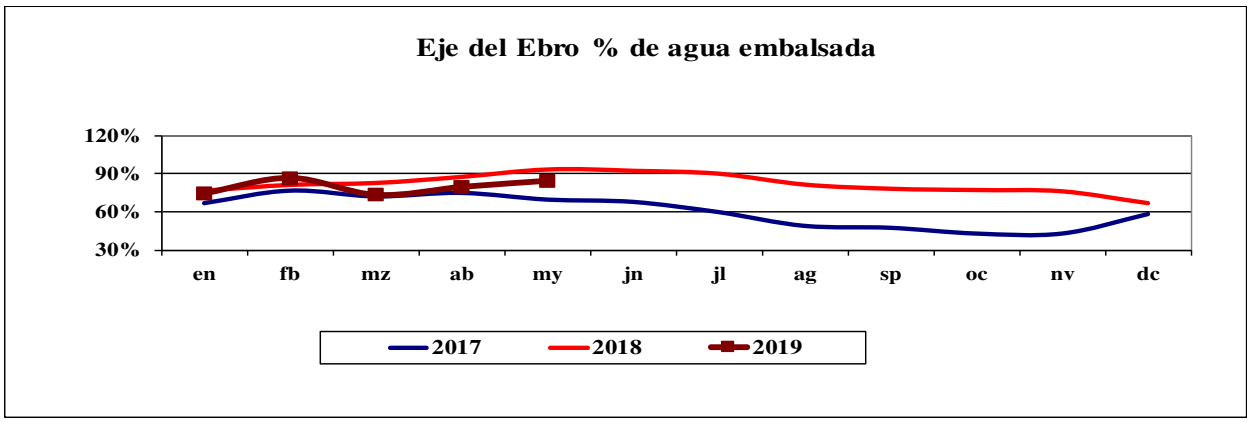

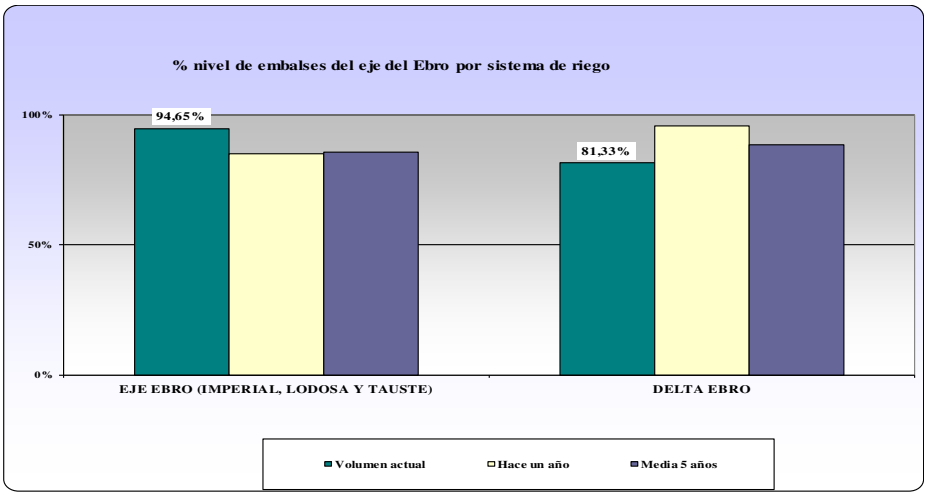

5.- Índices de precios de consumo

5. 1.- Valores del índice de precios al consumo (IPC)

Este mes de mayo, los valores de los índices, general, de alimentos y bebidas no alcohólicas y de bebidas alcohólicas y tabaco presentan los siguientes valores:

	Índices Generales y de Alimentación (COICOP)				
	España	Aragón	Huesca	Teruel	Zaragoza
Índice general	104,95	104,76	105,01	104,74	104,71
Alimentos y bebidas no alcohólicas	103,59	103,14	102,01	101,67	103,66

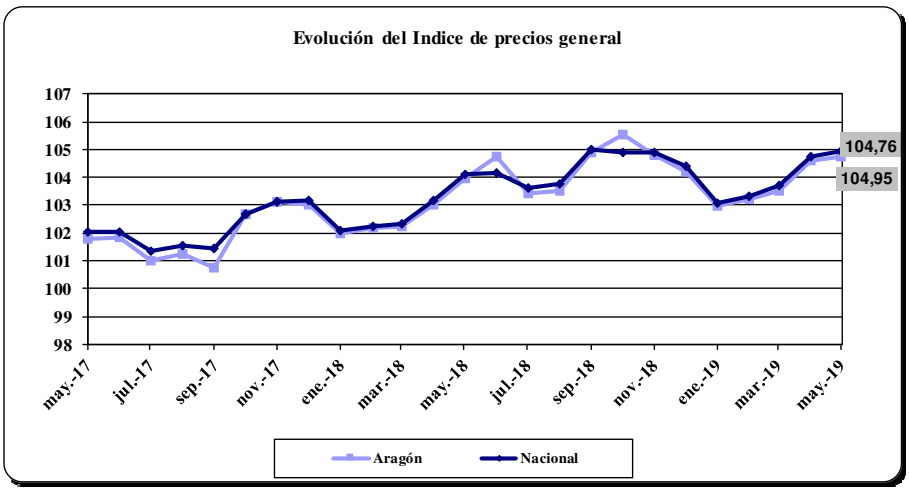

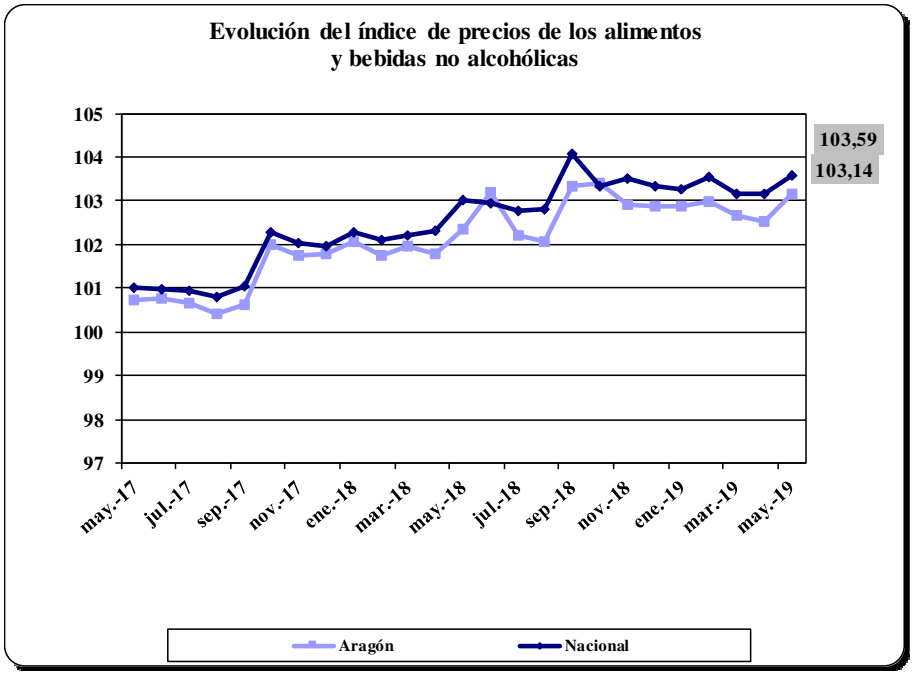

Fuente: INE; Elaboración propia

Y si desglosamos los alimentos, las bebidas alcohólicas y las bebidas no alcohólicas se pueden comprobar las relaciones entre ellos:

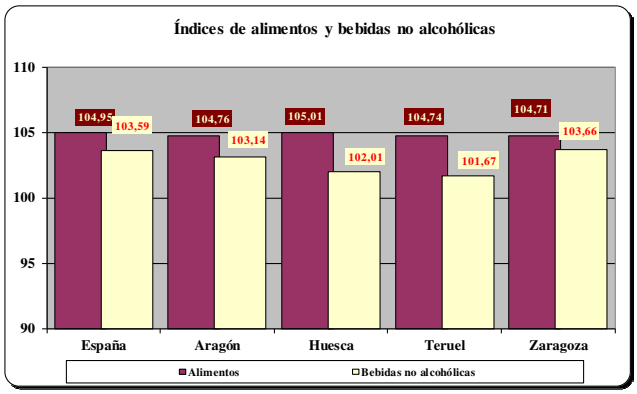

Unidades: Base 2016=100

Analizando las relaciones entre los precios de los diferentes subgrupos, en todos los ámbitos territoriales autonómicos es mayor el índice de precios de alimentos que el de bebidas.

Los índices de alimentos son muy similares en España y Aragón.

5.2.- Variaciones del índice de precios al consumo (IPC)

El IPC general en el mes de mayo sube 0,20 puntos en España y 0,20 en Aragón; el de alimentos se incrementa en 0,40 en España y 0,60 puntos en Aragón.

En el grupo de alimentos y bebidas no alcohólicas, la variación en lo que va de año es de - 0,10 puntos en España y - 0,20 en Aragón

Índices Generales y de Alimentación (COICOP)		España	Aragón	Huesca	Teruel	Zaragoza
Índice general	Variación mensual	0,20	0,20	-0,10	0,10	0,20
	Variación anual	0,80	0,80	0,60	0,60	0,80
	Variación en lo que va de año	0,50	0,50	0,50	0,20	0,60
Alimentos y bebidas no alcohólicas	Variación mensual	0,40	0,60	-0,50	0,40	0,90
	Variación anual	0,50	0,80	-0,50	-0,70	1,30
	Variación en lo que va de año	-0,10	-0,20	-0,10	-3,50	0,40

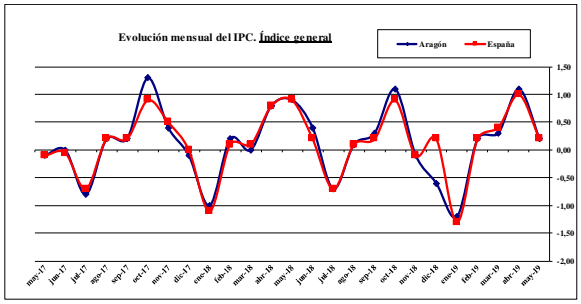

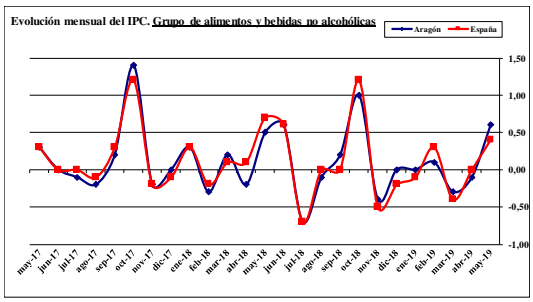

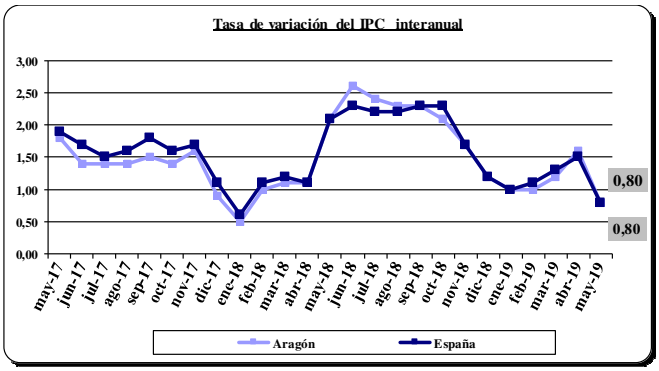

La tasa interanual del índice general, varía este mes 0,8 puntos en España y en Aragón.

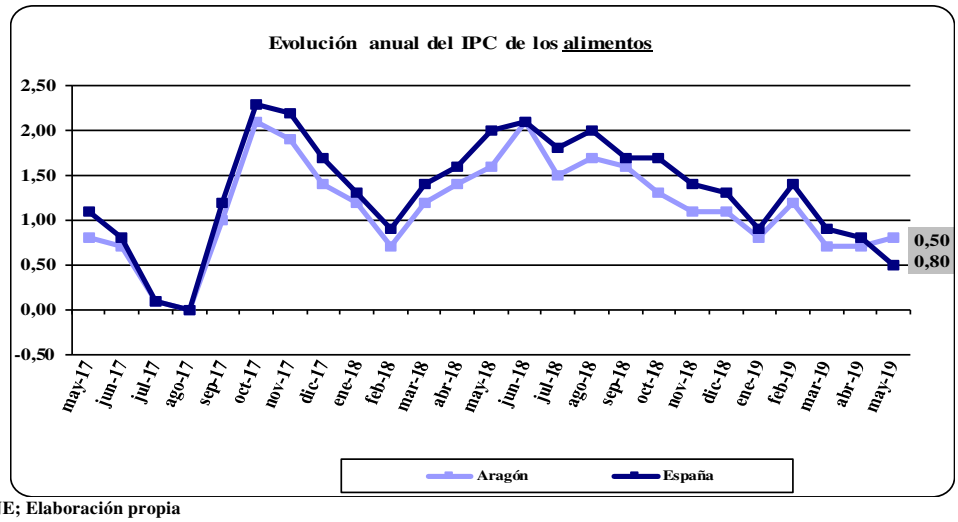

Fuente: INE; Elaboración propia

En el grupo de alimentos y bebidas no alcohólicas, la variación anual es de +0,80 puntos en España y + 0,50 en Aragón.

A continuación, se detallan los índices de precios y sus variaciones, de las principales rúbricas de alimentos, tanto en España como en Aragón.

Variaciones del IPC (%) FUENTE: INE (Unidades:Base 2016=100)	**Principales modificaciones por rúbricas**				**principales bajadas**		**principales subidas**	
Rúbricas de Alimentación	**Índice**		**Variación mensual**		**Variación anual**		**Variación en lo que va de año**	
	Nacional	**Aragón**	**Nacional**	**Aragón**	**Nacional**	**Aragón**	**Nacional**	**Aragón**
Cereales y derivados	100,71	99,73	0,10	1,40	0,50	1,50	0,60	1,50
Pan	102,50	101,27	-0,20	-1,50	1,70	1,60	0,80	-0,30
Carne de vacuno	103,17	103,90	0,10	-0,30	0,90	0,50	0,00	-1,30
Carne de ovino	102,76	105,53	1,00	0,90	2,10	2,60	-5,50	-4,20
Carne de porcino	105,77	109,76	1,90	3,90	3,00	6,60	2,70	5,00
Carne de ave	103,52	104,28	0,80	0,40	1,10	0,10	0,90	0,40
Otras carnes	102,61	102,29	0,30	0,00	1,50	1,50	0,00	-0,90
Pescado fresco y congelado	106,94	103,38	2,20	3,60	3,20	4,40	-2,00	-4,50
Crustáceos, moluscos y preparados de pescado	107,78	107,56	0,40	0,20	0,80	2,10	0,40	2,20
Huevos	105,76	105,27	-0,20	1,70	0,00	0,50	-0,60	0,00
Leche	98,76	98,50	-0,20	0,70	-0,10	-0,30	0,20	2,00
Productos lácteos	101,28	99,43	-0,20	-0,40	1,20	0,90	0,60	0,60
Aceites y grasas	90,39	88,61	-0,80	-0,90	-13,90	-14,10	-3,90	-4,60
Frutas frescas	104,26	103,16	4,70	3,30	-6,00	-8,00	-1,20	-2,30
Frutas en conserva y frutos secos	98,52	96,38	0,30	0,00	-1,20	-0,30	-0,40	0,80
Legumbres y hortalizas frescas	113,46	116,98	-5,60	-5,30	4,80	5,40	1,00	1,60
Preparados de legumbres y hortalizas	104,32	106,81	0,50	1,10	0,40	1,40	0,70	2,40
Patatas y sus preparados	114,03	114,02	2,60	3,30	14,50	14,20	8,50	7,90
Café, cacao e infusiones	101,28	101,53	0,80	1,40	-0,50	2,20	0,10	0,30
Azúcar	98,49	99,75	0,00	3,70	1,70	6,60	1,70	6,00
Otros preparados alimenticios	101,52	100,22	0,20	1,10	1,20	1,90	0,50	1,10
Agua mineral, refrescos y zumos	106,15	102,75	0,20	0,20	2,40	1,70	1,60	3,00
Bebidas alcohólicas	106,48	105,50	0,30	-0,20	1,10	1,50	2,30	1,10

Fuente: INE; Elaboración propia

5.3.- Evolución del índice de precios de las principales rúbricas de alimentos

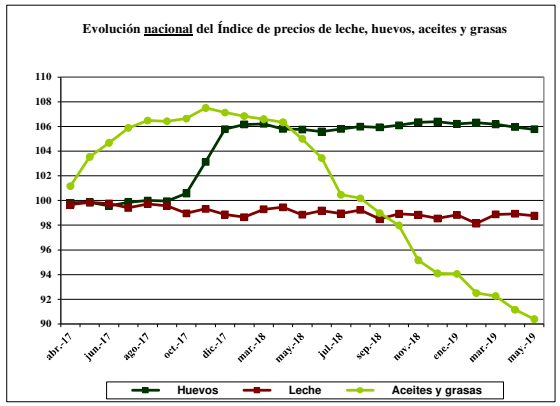

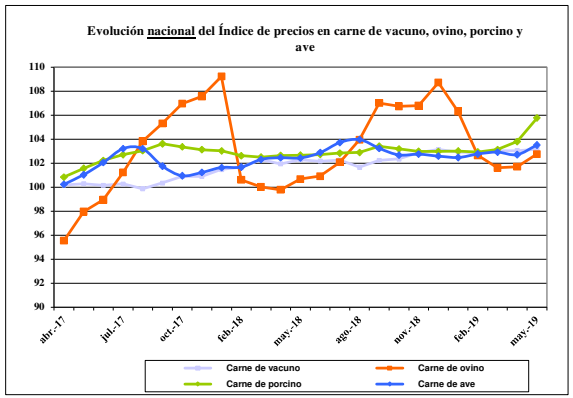

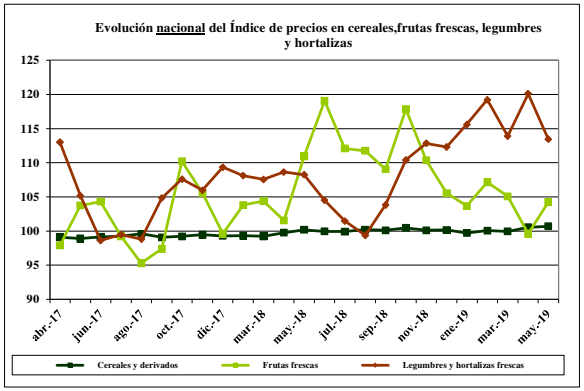

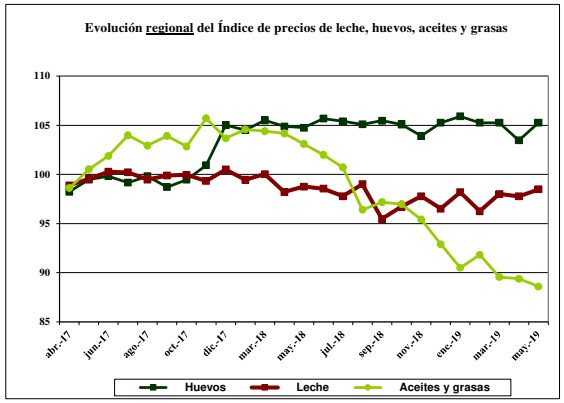

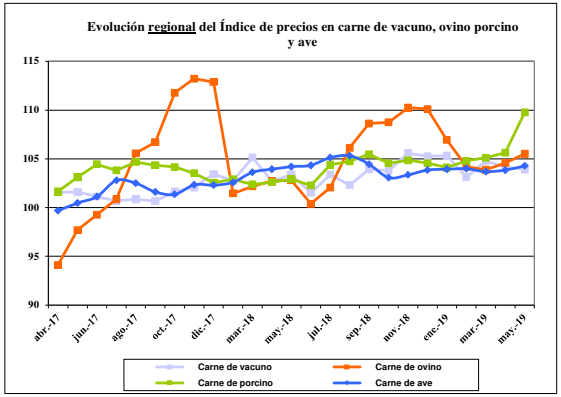

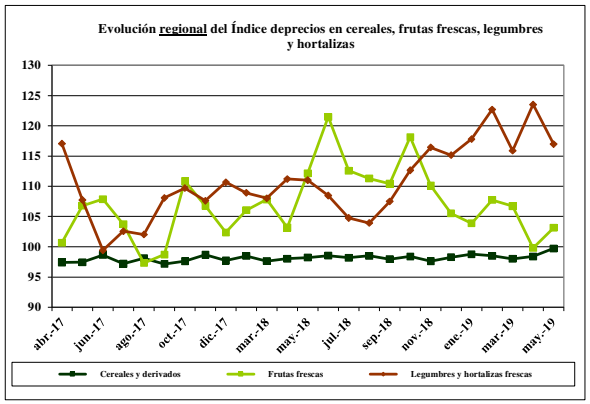

Fuente: INE; Elaboración propia

6.- Evolución de los precios percibidos y pagados por los agricultores en Aragón

6.1.-Precios percibidos: productos vegetales

Cereales: trigo panificable, trigo duro, cebada pienso y maíz grano

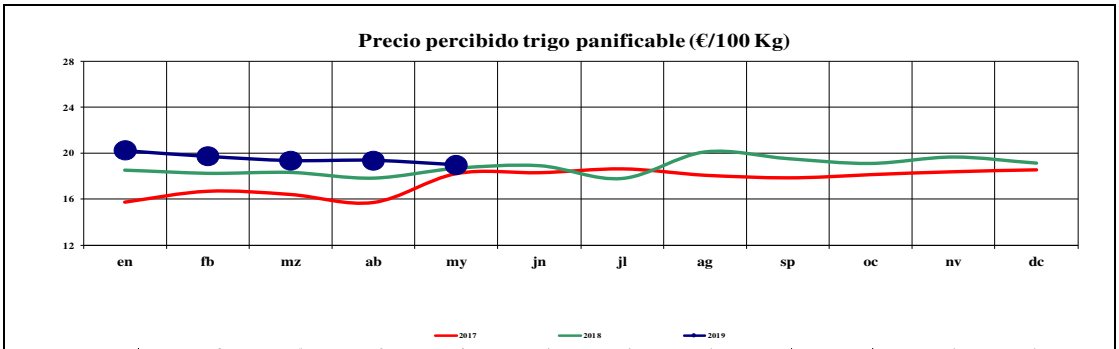

	en	fb	mz	ab	my	jn	jl	ag	sp	oc	nv	dc
2017	15,75	16,69	16,41	15,72	18,23	18,30	18,64	18,09	17,86	18,12	18,39	18,56
2018	18,50	18,24	18,31	17,82	18,67	18,90	17,77	20,10	19,51	19,09	19,66	19,11
2019	20,20	19,70	19,33	19,36	18,97							
% sobre mes anterior	5,7%	-2,5%	-1,9%	0,1%	-2,0%							
% sobre mes año anterior	9,2%	8,0%	5,6%	8,6%	1,6%							

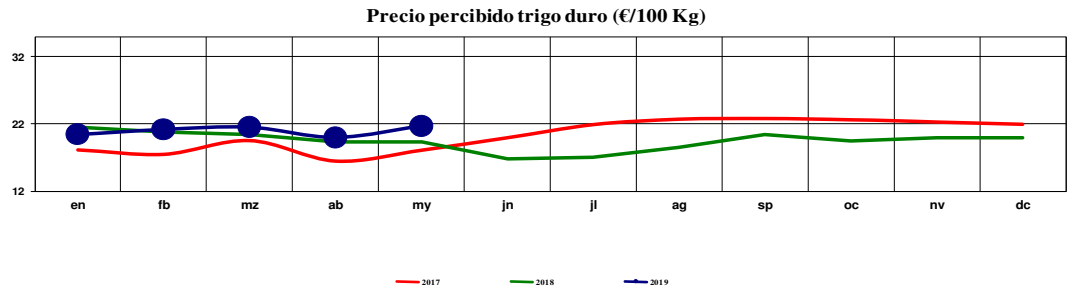

	en	fb	mz	ab	my	jn	jl	ag	sp	oc	nv	dc
2017	18,20	17,53	19,56	16,50	18,14	19,98	21,92	22,71	22,82	22,65	22,31	21,97
2018	21,46	20,83	20,43	19,31	19,31	16,78	17,01	18,47	20,47	19,50	20,00	20,00
2019	20,44	21,21	21,53	20,02	21,75							
% sobre mes anterior	2,2%	3,8%	1,5%	-7,0%	8,6%							
% sobre mes año anterior	-4,8%	1,8%	5,4%	3,7%	12,6%							

Precio percibido Cebada Pienso (€/Kg)

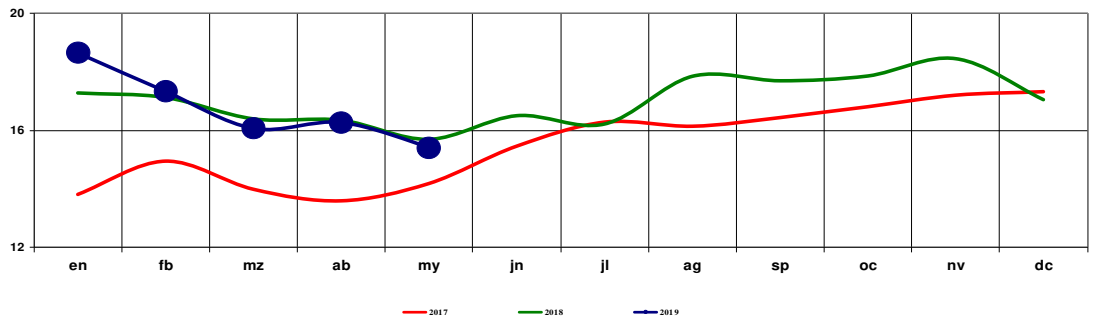

	en	fb	mz	ab	my	jn	jl	ag	sp	oc	nv	dc
2017	13,83	14,96	14,00	13,61	14,20	15,47	16,29	16,15	16,45	16,82	17,21	17,33
2018	17,27	17,12	16,39	16,34	15,69	16,50	16,21	17,84	17,69	17,86	18,45	17,05
2019	18,64	17,32	16,06	16,26	15,40							
% sobre mes anterior	9,3%	-7,1%	-7,3%	1,3%	-5,3%							
% sobre mes año anterior	7,9%	1,2%	-2,0%	-0,5%	-1,8%							

Precio percibido Maíz grano (€/Kg)

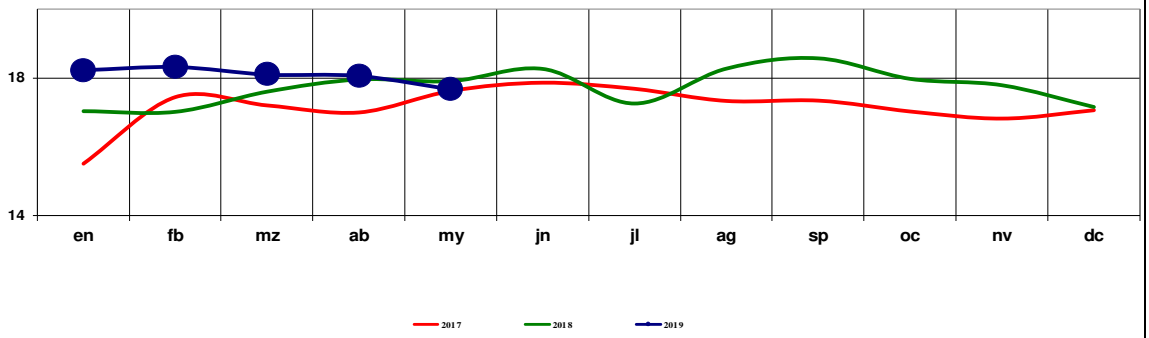

	en	fb	mz	ab	my	jn	jl	ag	sp	oc	nv	dc
2017	15,51	17,43	17,19	16,99	17,61	17,85	17,67	17,32	17,33	17,02	16,81	17,05
2018	17,03	17,01	17,60	17,96	17,91	18,27	17,25	18,28	18,58	17,98	17,79	17,15
2019	18,23	18,32	18,10	18,06	17,68							
% sobre mes anterior	6,3%	0,5%	-1,2%	-0,2%	-2,1%							
% sobre mes año anterior	7,0%	7,7%	2,9%	0,6%	-1,3%							

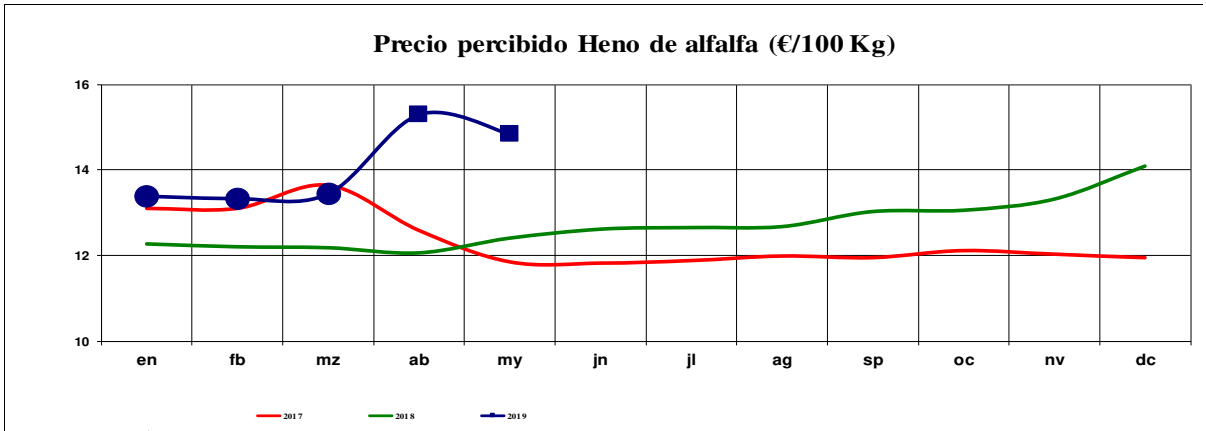

	en	fb	mz	ab	my	jn	jl	ag	sp	oc	nv	dc
2017	13,10	13,10	13,64	12,58	11,84	11,81	11,87	11,98	11,94	12,11	12,02	11,94
2018	12,28	12,21	12,19	12,07	12,41	12,62	12,66	12,68	13,03	13,06	13,32	14,09
2019	13,39	13,33	13,45	15,30	14,84							
% sobre mes anterior	-5,0%	-0,4%	0,9%	13,8%	-3,0%							
% sobre mes año anterior	9,0%	9,2%	10,3%	26,7%	19,6%							

Almendra

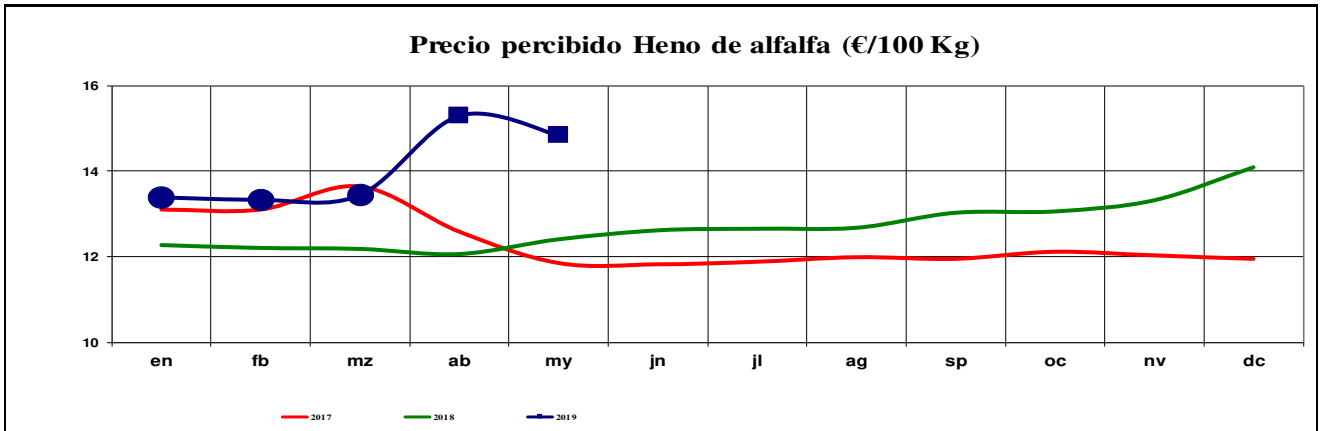

	en	fb	mz	ab	my	jn	jl	ag	sp	oc	nv	dc
2017	13,10	13,10	13,64	12,58	11,84	11,81	11,87	11,98	11,94	12,11	12,02	11,94
2018	12,28	12,21	12,19	12,07	12,41	12,62	12,66	12,68	13,03	13,06	13,32	14,09
2019	13,39	13,33	13,45	15,30	14,84							
% sobre mes anterior	-5,0%	-0,4%	0,9%	13,8%	-3,0%							
% sobre mes año anterior	9,0%	9,2%	10,3%	26,7%	19,6%							

Precio percibido Almendra marcona en cáscara (€/100 Kg)

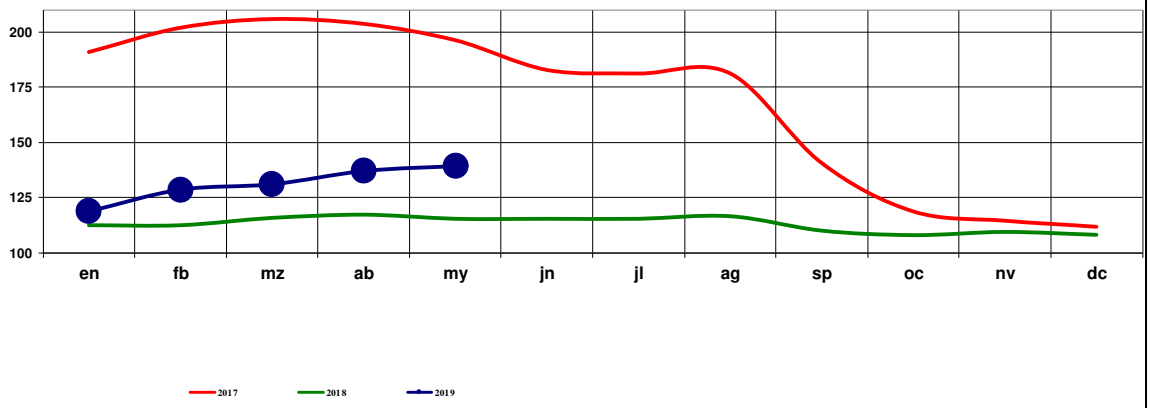

	en	fb	mz	ab	my	jn	jl	ag	sp	oc	nv	dc
2017	190,67	201,65	205,59	203,40	195,96	182,65	181,03	181,03	140,50	118,73	114,60	111,87
2018	112,31	112,31	115,65	117,07	115,30	115,30	115,30	116,42	109,90	107,86	109,29	108,05
2019	118,81	128,66	131,05	137,09	139,32							
% sobre mes anterior	10,0%	8,3%	1,9%	4,6%	1,6%							
% sobre mes año anterior	5,8%	14,6%	13,3%	17,1%	20,8%							

Precio percibido Almendra comuna en cáscara (€/100 Kg)

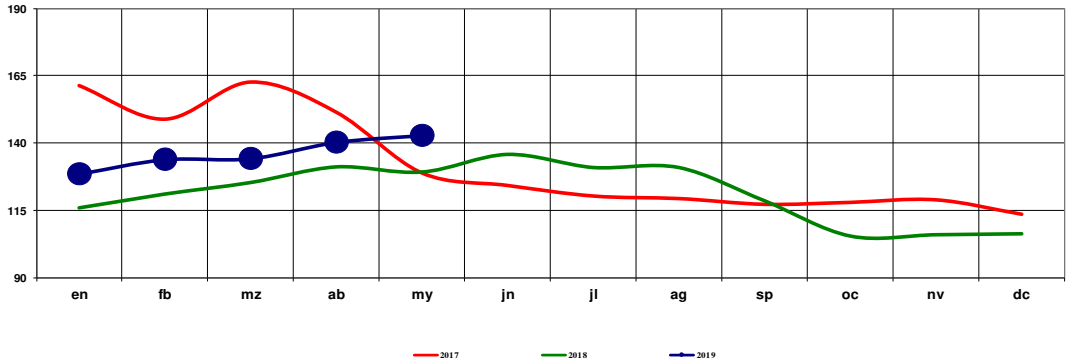

	en	fb	mz	ab	my	jn	jl	ag	sp	oc	nv	dc
2017	161,50	148,98	162,73	151,64	129,01	124,27	120,36	119,42	117,31	118,03	118,98	113,57
2018	115,93	120,96	125,26	131,04	129,14	135,70	130,90	130,82	118,50	105,47	105,93	106,25
2019	128,50	133,85	134,15	140,18	142,78							
% sobre mes anterior	20,9%	4,2%	0,2%	4,5%	1,9%							
% sobre mes año anterior	10,8%	10,7%	7,1%	7,0%	10,6%							

Aceite de oliva

Precio percibido Aceite de oliva virgen extra de 1ª (€/100 Kg)

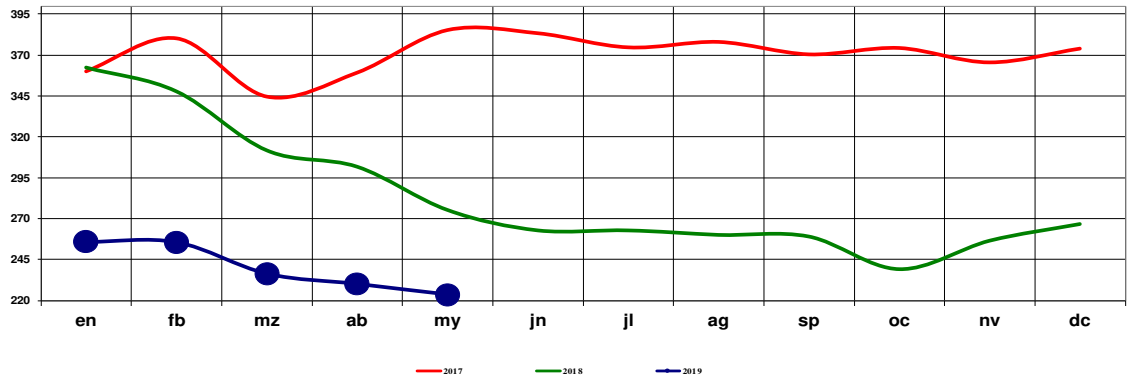

	en	fb	mz	ab	my	jn	jl	ag	sp	oc	nv	dc
2017	360,00	380,00	344,56	359,22	385,00	383,18	374,51	377,78	370,33	374,09	365,41	373,74
2018	362,17	347,64	311,52	301,52	275,09	262,74	262,74	260,00	258,92	238,96	256,36	266,67
2019	255,79	255,53	236,26	230,07	223,59							
% sobre mes anterior	-4,1%	-0,1%	-7,5%	-2,6%	-2,8%							
% sobre mes año anterior	-29,4%	-26,5%	-24,2%	-23,7%	-18,7%							

6.2.- Precios percibidos: productos de origen animal

Vacuno: añojo, vacuno mayor y novillo

Precio percibido Añojos para abasto (€/100 Kg PV)

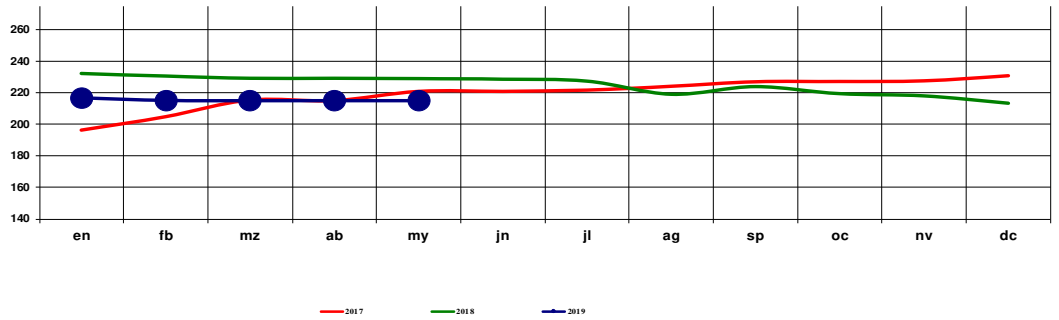

	en	fb	mz	ab	my	jn	jl	ag	sp	oc	nv	dc
2017	196,24	204,79	215,38	215,04	220,90	220,97	221,78	224,07	227,06	227,14	227,61	230,82
2018	231,99	230,29	228,88	228,93	228,69	228,43	227,21	218,95	223,67	219,21	217,89	213,16
2019	216,61	215,10	214,97	214,98	214,99							
% sobre mes anterior	1,6%	-0,7%	-0,1%	0,0%	0,0%							
% sobre mes año anterior	-6,6%	-6,6%	-6,1%	-6,1%	-6,0%							

Precio percibido Novillos para abasto (€/100 Kg PV)

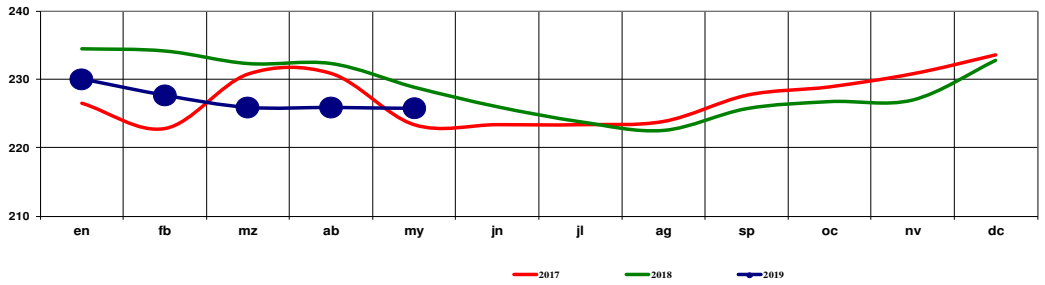

	en	fb	mz	ab	my	jn	jl	ag	sp	oc	nv	dc
2017	226,46	222,74	230,69	230,80	223,32	223,32	223,32	223,78	227,60	228,86	230,74	233,51
2018	234,48	234,15	232,30	232,30	228,82	225,94	223,75	222,45	225,66	226,70	226,95	232,75
2019	230,00	227,65	225,88	225,88	225,74							
% sobre mes anterior	-1,2%	-1,0%	-0,8%	0,0%	-0,1%							
% sobre mes año anterior	-1,9%	-2,8%	-2,8%	-2,8%	-1,3%							

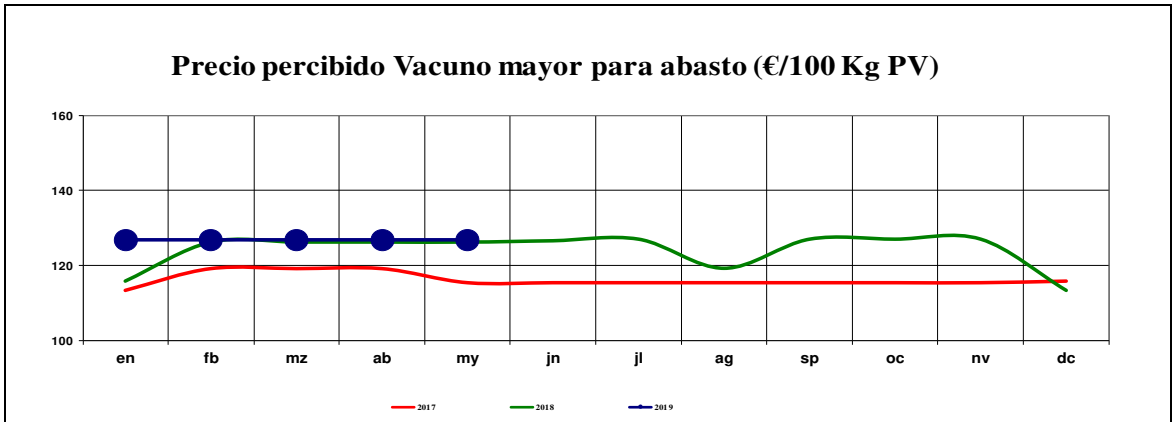

	en	fb	mz	ab	my	jn	jl	ag	sp	oc	nv	dc
2017	113,23	119,18	119,18	119,18	115,36	115,36	115,36	115,36	115,36	115,36	115,36	115,77
2018	115,77	126,20	126,20	126,20	126,20	126,60	127,01	119,18	127,01	127,01	127,01	113,23
2019	126,77	126,77	126,77	126,77	126,77							
% sobre mes anterior	12,0%	0,0%	0,0%	0,0%	0,0%							
% sobre mes año anterior	9,5%	0,5%	0,4%	0,4%	0,4%							

Ovino

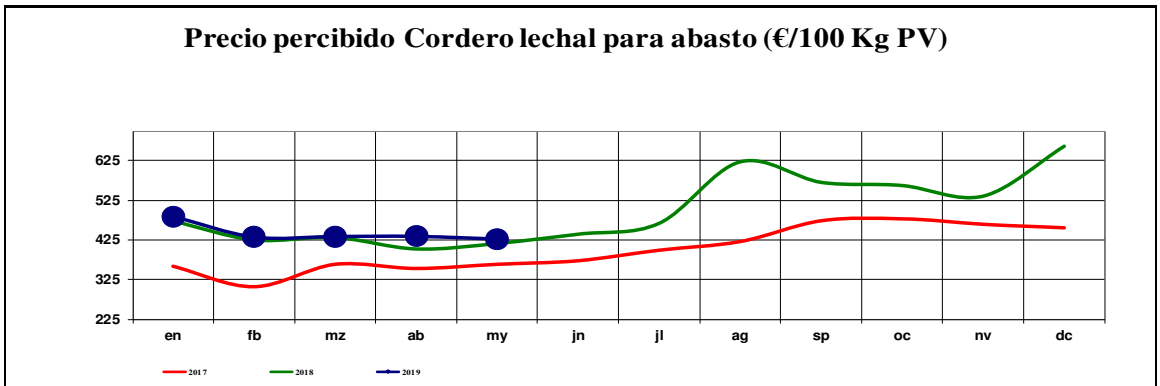

	en	fb	mz	ab	my	jn	jl	ag	sp	oc	nv	dc
2017	358,23	306,30	363,10	352,34	363,17	372,46	398,81	421,03	473,78	479,38	465,05	456,07
2018	472,59	425,03	430,75	401,75	415,80	439,47	466,56	622,15	570,58	562,34	535,61	661,20
2019	484,62	432,92	434,06	434,62	427,86							
% sobre mes anterior	-26,7%	-10,7%	0,3%	0,1%	-1,6%							
% sobre mes año anterior	2,5%	1,9%	0,8%	8,2%	2,9%							

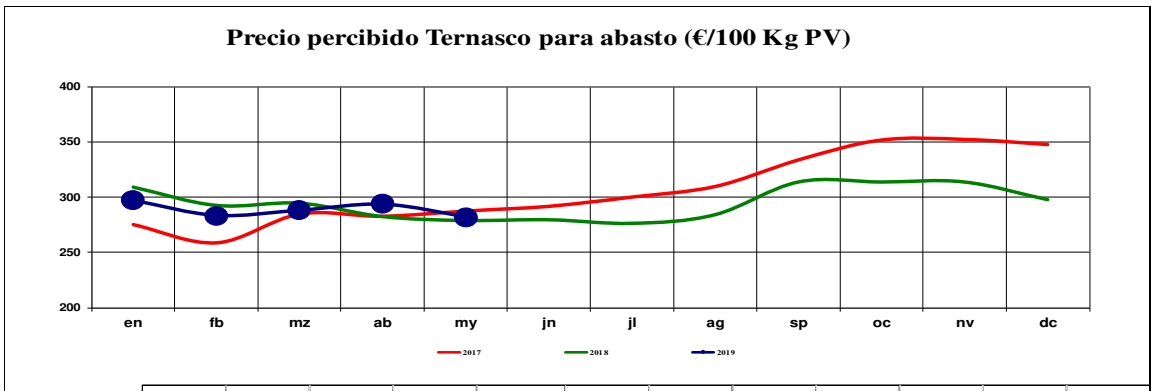

	en	fb	mz	ab	my	jn	jl	ag	sp	oc	nv	dc
2017	275,22	258,58	284,67	282,69	287,46	291,83	300,00	309,71	333,73	351,94	352,52	347,77
2018	308,85	292,38	294,55	282,31	278,83	279,55	276,21	284,09	313,61	313,61	313,61	297,62
2019	297,37	283,26	287,99	293,86	281,85							
% sobre mes anterior	-0,1%	-4,7%	1,7%	2,0%	-4,1%							
% sobre mes año anterior	-3,7%	-3,1%	-2,2%	4,1%	1,1%							

Porcino

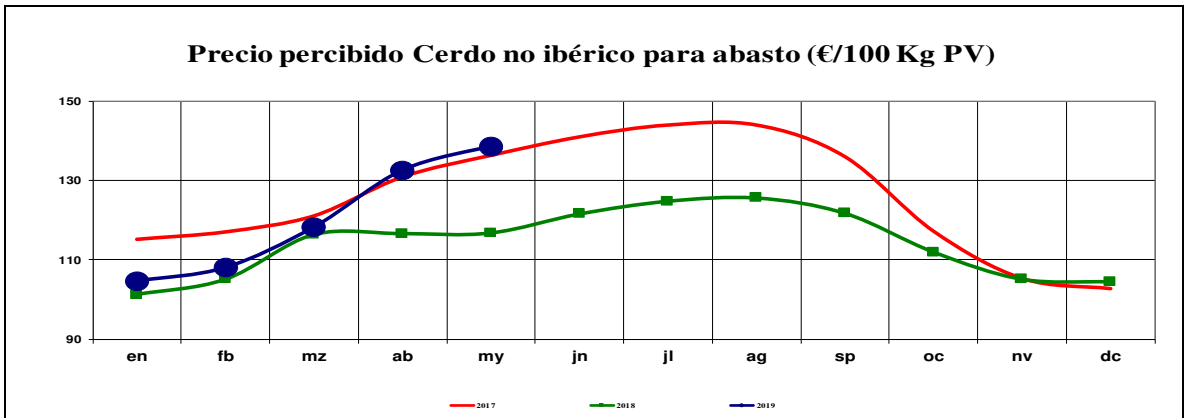

	en	fb	mz	ab	my	jn	jl	ag	sp	oc	nv	dc
2017	115,22	117,10	121,12	130,90	136,37	141,01	144,01	144,00	136,01	117,22	105,40	102,77
2018	101,20	105,05	116,35	116,59	116,77	121,58	124,80	125,64	121,75	111,89	105,05	104,40
2019	104,63	108,02	118,17	132,49	138,53							
% sobre mes anterior	0,2%	3,2%	9,4%	12,1%	4,6%							
% sobre mes año anterior	3,4%	2,8%	1,6%	13,6%	18,6%							

Conejo

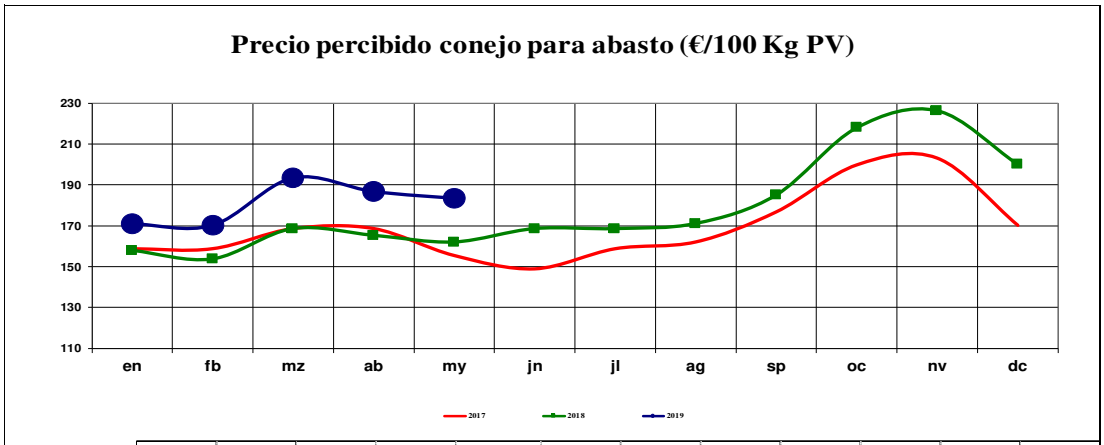

	en	fb	mz	ab	my	jn	jl	ag	sp	oc	nv	dc
2017	158,58	158,58	168,48	168,48	155,28	148,68	158,58	161,88	176,73	199,83	203,13	170,13
2018	157,76	153,63	168,48	165,18	161,88	168,48	168,48	170,96	184,98	217,98	226,23	199,83
2019	170,96	170,13	193,23	186,63	183,33							
% sobre mes anterior	-14,4%	-0,5%	13,6%	-3,4%	-1,8%							

Pollo de granja

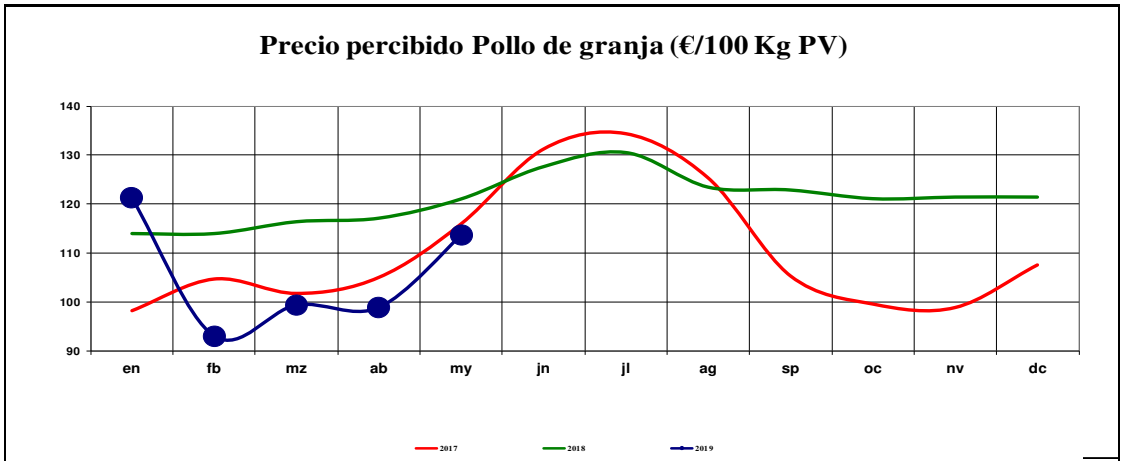

	en	fb	mz	ab	my	jn	jl	ag	sp	oc	nv	dc
2017	98,12	104,67	101,67	104,94	115,94	131,32	134,47	125,40	105,30	99,50	98,78	107,52
2018	113,98	113,98	116,41	117,13	121,06	127,71	130,60	123,50	122,92	121,11	121,45	121,45
2019	121,27	93,00	99,33	98,83	113,67							
% sobre mes anterior	-0,1%	-23,3%	6,8%	-0,5%	15,0%							
% sobre mes año anterior	6,4%	-18,4%	-14,7%	-15,6%	-6,1%							

Huevos de gallina clase "M"

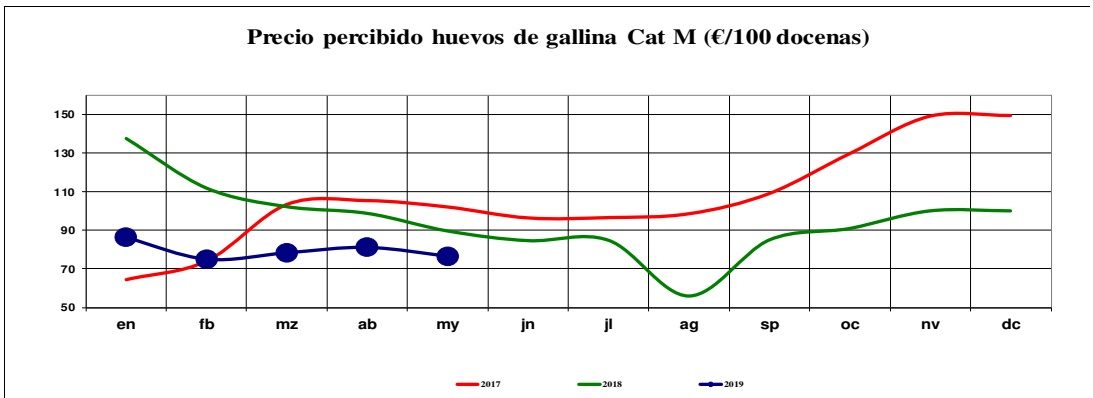

	en	fb	mz	ab	my	jn	jl	ag	sp	oc	nv	dc
2017	64,50	74,08	103,30	105,25	102,00	96,29	96,54	98,47	108,98	129,60	148,82	149,16
2018	137,37	111,75	102,20	98,74	89,58	84,55	84,85	56,08	85,01	90,98	99,99	99,99
2019	86,35	74,86	78,22	81,15	76,48							
% sobre mes anterior	-13,6%	-13,3%	4,5%	3,7%	-5,7%							
% sobre mes año anterior	-37,1%	-33,0%	-23,5%	-17,8%	-14,6%							

Leche de vaca y de oveja

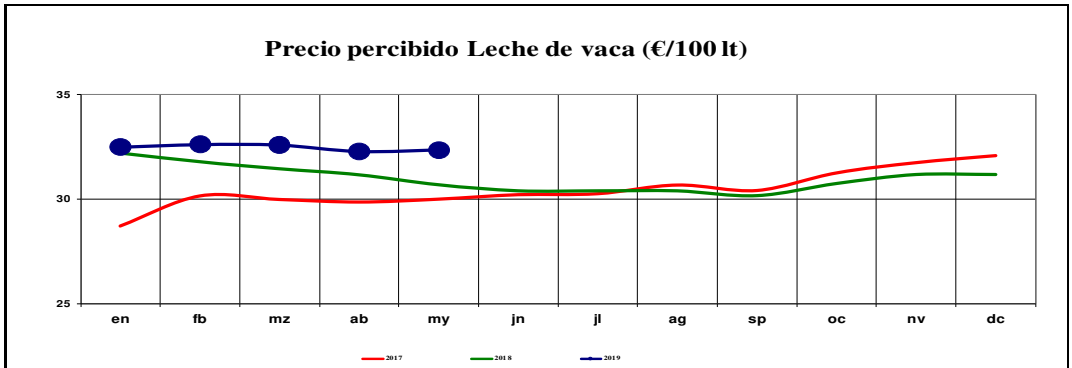

	en	fb	mz	ab	my	jn	jl	ag	sp	oc	nv	dc
2017	28,70	30,13	29,97	29,84	29,98	30,19	30,24	30,66	30,40	31,24	31,73	32,06
2018	32,19	31,77	31,44	31,15	30,67	30,39	30,38	30,38	30,15	30,74	31,16	31,16
2019	32,47	32,60	32,57	32,25	32,34							
% sobre mes anterior	4,2%	0,4%	-0,1%	-1,0%	0,3%							
% sobre mes año anterior	0,9%	2,6%	3,6%	3,5%	5,4%							

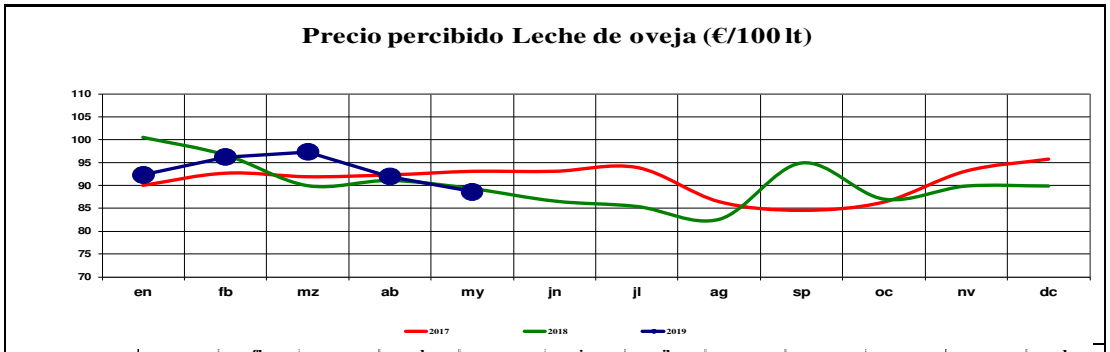

	en	fb	mz	ab	my	jn	jl	ag	sp	oc	nv	dc
2017	90,00	92,68	91,92	92,30	93,06	93,06	93,91	86,43	84,54	86,38	93,17	95,74
2018	100,53	96,64	89,94	91,04	89,25	86,51	85,36	82,56	94,89	86,97	89,81	89,81
2019	92,29	96,16	97,33	91,91	88,64							
% sobre mes anterior	2,8%	4,2%	1,2%	-5,6%	-3,6%							
% sobre mes año anterior	-8,2%	-0,5%	8,2%	1,0%	-0,7%							

6.3.- Precios pagados: abonos y carburantes

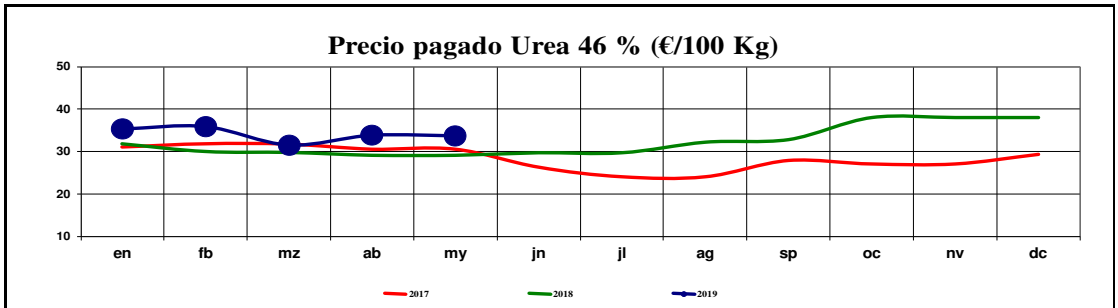

	en	fb	mz	ab	my	jn	jl	ag	sp	oc	nv	dc
2017	31,05	31,80	31,70	30,53	30,55	26,30	24,05	24,05	27,87	27,05	27,05	29,35
2018	31,90	30,03	29,82	29,18	29,18	29,72	29,72	32,25	32,87	38,04	38,04	38,04
2019	35,25	35,80	31,53	33,78	33,67							
% sobre mes anterior	-7,3%	1,6%	-11,9%	7,1%	-0,3%							
% sobre mes año anterior	10,5%	19,2%	5,7%	15,8%	15,4%							

Precio pagado Sulfato amónico 21% (€/100 Kg)

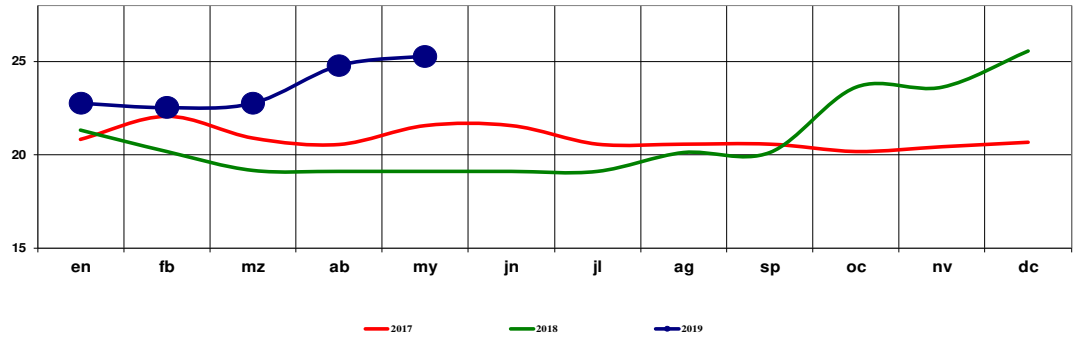

	en	fb	mz	ab	my	jn	jl	ag	sp	oc	nv	dc
2017	20,80	22,05	20,87	20,53	21,55	21,55	20,55	20,55	20,55	20,15	20,40	20,65
2018	21,30	20,15	19,15	19,10	19,10	19,10	19,10	20,10	20,10	23,60	23,60	29,50
2019	22,77	22,52	22,77	24,77	25,27							30,50
% sobre mes anterior	-10,8%	-1,1%	1,1%	8,8%	2,0%							
% sobre mes año anterior	6,9%	11,8%	18,9%	29,7%	32,3%							

Precio pagado Fosfato diamónico (€/100 Kg)

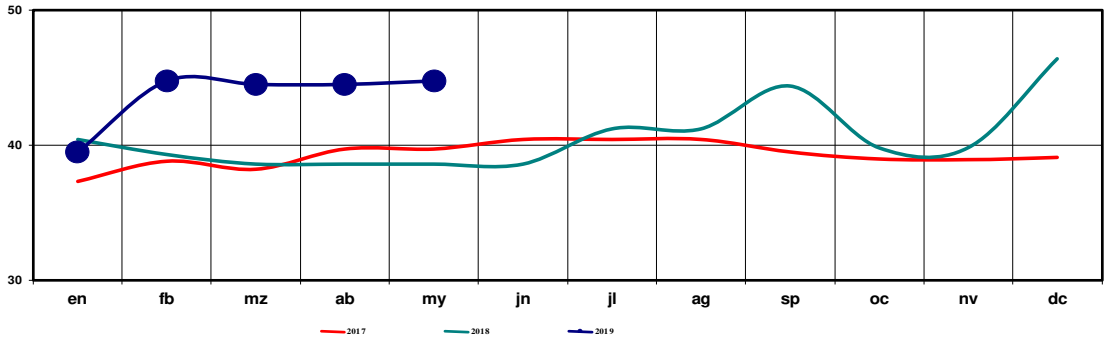

	en	fb	mz	ab	my	jn	jl	ag	sp	oc	nv	dc
2017	37,30	38,80	38,20	39,70	39,70	40,40	40,40	40,40	39,47	38,95	38,90	39,07
2018	40,40	39,30	38,60	38,60	38,60	38,60	41,20	41,20	44,35	39,79	39,79	46,36
2019	39,47	44,70	44,45	44,45	44,70							
% sobre mes anterior	-14,9%	13,3%	-0,6%	0,0%	0,6%							
% sobre mes año anterior	-2,3%	13,7%	15,2%	15,2%	15,8%							

EVOLUCIÓN DEL PRECIO PAGADO POR LOS AGRICULTORES POR GASÓLEO B EN SURTIDOR (precios corrientes)

Evolución del precio pagado por los agricultores del Gasóleo B en surtidor (€/100 litros)												
	EN	FB	MZ	AB	MY	JN	JL	AG	SP	OC	NV	DC
2003	44,02	47,55	49,25	41,84	40,97	40,26	40,67	41,91	39,73	42,31	42,34	42,01
2004	43,18	42,68	43,10	44,20	46,00	47,50	44,92	48,89	52,30	52,98	48,68	49,11
2005	47,67	50,67	54,67	56,33	54,66	59,00	60,66	68,93	69,17	70,50	69,20	61,54
2006	65,87	65,83	66,88	65,98	67,10	66,79	66,59	68,83	64,02	62,92	61,20	61,63
2007	58,67	59,35	61,56	62,72	63,48	64,56	66,52	65,87	67,92	67,45	71,93	74,13
2008	73,66	78,18	81,57	82,82	93,22	94,17	94,46	84,94	77,69	75,83	63,09	57,17
2009	54,75	49,70	50,21	51,61	52,68	55,57	54,19	56,96	59,00	58,34	58,13	61,22
2010	61,07	60,25	63,98	67,60	67,35	71,09	70,94	72,44	67,83	69,20	69,82	74,00
2011	77,68	80,76	84,62	85,24	83,77	81,29	82,66	81,50	83,23	83,68	86,41	86,21
2012	88,07	89,68	94,79	94,49	90,50	88,15	88,48	98,90	97,87	96,94	82,51	86,00
2013	86,60	89,40	88,23	89,37	86,98	87,12	88,46	91,64	93,26	90,12	85,47	89,72
2014	89,14	90,86	89,23	83,47	83,60	89,68	88,57	91,03	88,09	89,45	81,62	78,12
2015	69,04	70,81	77,79	73,86	77,61	70,99	71,87	60,26	62,27	59,27	63,66	57,55
2016	53,45	53,50	55,74	57,24	60,04	64,20	63,64	63,19	63,67	65,69	65,69	64,65
2017	65,62	63,67	63,80	64,71	61,60	60,50	60,09	61,19	67,37	61,18	63,37	64,27
2018	66,50	62,79	62,71	64,61	68,09	68,12	67,92	71,45	70,97	73,88	71,98	69,90
2019	67,99	69,13	71,30	71,72	72,64							

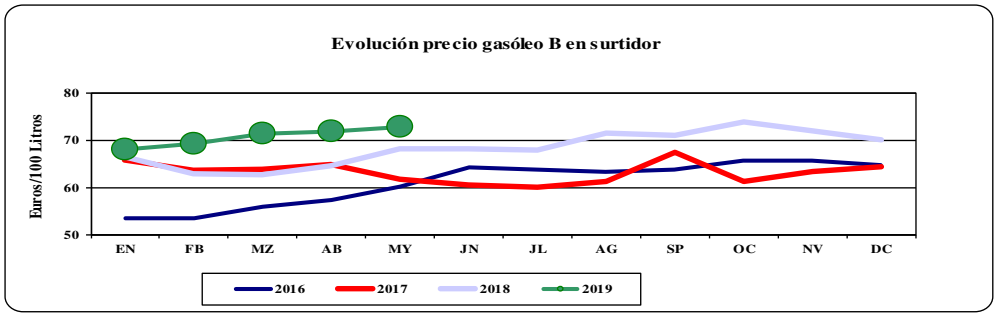

EVOLUCIÓN DEL PRECIO PAGADO POR LOS AGRICULTORES POR GASÓLEO B EN VENTA DIRECTA (precios corrientes)

Evolución del precio pagado por los agricultores del Gasóleo B en venta directa (€/100 litros)												
	EN	FB	MZ	AB	MY	JN	JL	AG	SP	OC	NV	DC
2003	38,65	41,52	43,68	34,79	33,71	31,09	33,74	35,81	36,25	35,72	36,04	33,98
2004	36,32	34,55	36,53	39,23	42,00	44,86	40,67	43,46	46,27	47,33	43,70	43,02
2005	42,00	43,33	47,67	49,67	48,00	51,33	54,66	58,74	59,59	61,24	57,42	57,62
2006	56,86	57,28	58,77	59,67	61,06	60,49	61,35	62,21	58,85	56,68	55,62	55,04
2007	52,53	51,56	53,58	55,69	55,22	56,99	57,51	58,27	60,14	59,54	64,80	66,59
2008	66,04	67,27	70,63	72,62	78,79	88,16	83,95	81,01	76,90	73,98	60,88	54,12
2009	49,54	45,43	44,82	45,94	46,89	51,21	50,16	52,40	52,47	52,56	53,39	55,11
2010	55,20	54,83	58,76	61,84	64,00	64,01	65,31	64,32	62,68	63,46	63,82	66,99
2011	71,30	74,56	77,50	78,66	77,19	74,89	77,09	76,42	78,20	77,22	79,05	78,89
2012	82,90	83,68	86,58	88,69	84,23	78,92	83,05	90,45	90,43	89,83	81,44	80,05
2013	79,22	80,46	79,97	82,37	79,75	80,79	81,72	83,10	83,96	82,09	74,82	80,76
2014	80,34	80,55	80,17	73,58	73,42	79,32	79,75	79,39	79,20	81,22	73,75	65,75
2015	59,32	58,98	64,34	65,87	67,68	63,73	62,95	54,25	53,29	52,52	54,98	51,30
2016	46,45	44,19	46,09	46,87	49,12	53,35	53,88	53,38	53,64	56,43	56,43	55,58
2017	57,12	55,05	53,59	54,15	53,69	52,69	51,96	52,39	57,30	53,72	54,43	55,80
2018	54,50	56,00	55,06	55,45	60,92	62,06	61,67	64,17	64,68	67,69	65,82	60,56
2019	61,24	61,81	64,46	63,82	65,30							

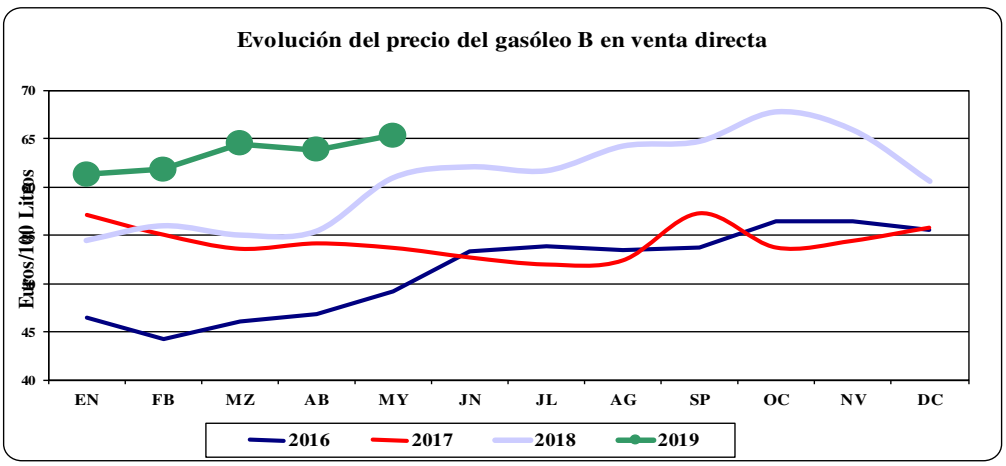

7.- Paro registrado en Aragón

7.1.- Paro registrado nacional, regional y provincial

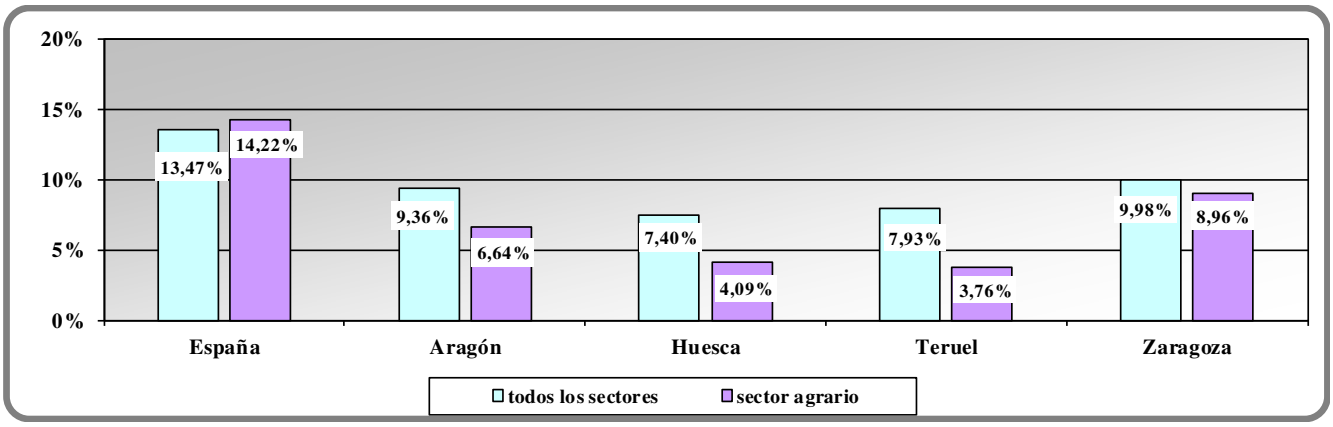

PARO REGISTRADO		TOTAL POBLACION EN PARO	POBLACION ACTIVA	TASA DE PARO
NACIONAL	TODOS LOS SECTORES	3.079.491	22.868.800	13,47%
	SECTOR AGRARIO	142.038	998.700	14,22%
ARAGÓN	TODOS LOS SECTORES	60.731	649.000	9,36%
	SECTOR AGRARIO	2.721	41.000	6,64%
HUESCA	TODOS LOS SECTORES	7.808	105.500	7,40%
	SECTOR AGRARIO	503	12.300	4,09%
TERUEL	TODOS LOS SECTORES	5.050	63.700	7,93%
	SECTOR AGRARIO	256	6.800	3,76%
ZARAGOZA	TODOS LOS SECTORES	47.873	479.900	9,98%
	SECTOR AGRARIO	1.962	21.900	8,96%

Fuentes: INE, SEPE (antiguo INEM)

La tasa de paro registrado este mes de mayo es del 13,47 % en España (3.079.491 personas) y de 9,36 % en Aragón (60.731 personas).
De las tres provincias, Huesca y Teruel presentan una tasa inferior a la media de la comunidad autónoma con 7,40 % y 7,93 % respectivamente, mientras que Zaragoza se acerca al 10%.

La tasa de paro agrario es mucho menor en Aragón, que en España.

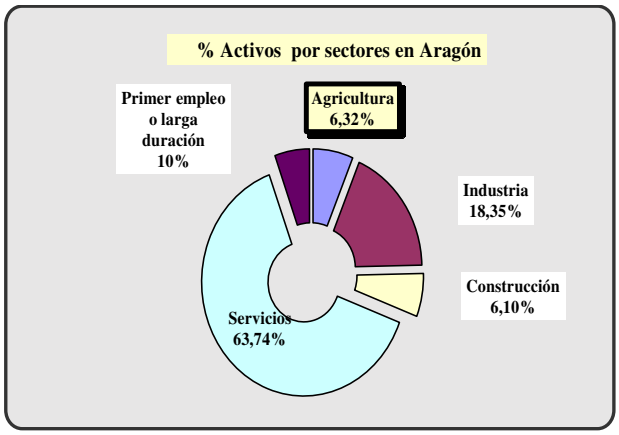

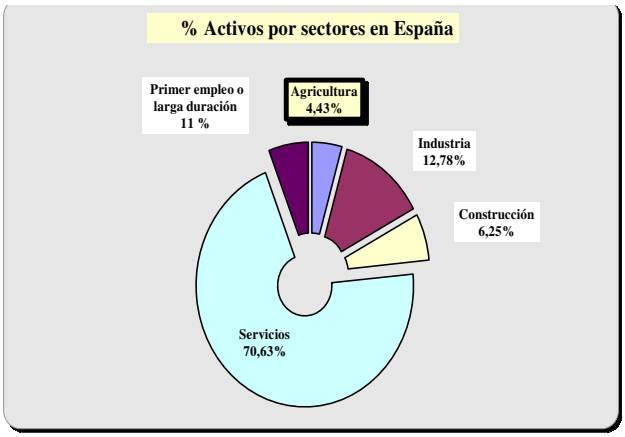

ACTIVOS POR SECTOR ECONÓMICO

	Agricultura	Industria	Construcción	Servicios	Sin empleo anterior	Total
Aragón	41.000	119.100	39.600	413.700	35.600	649.000
España	998.700	2.879.600	1.409.100	15.920.300	1.331.200	22.868.800

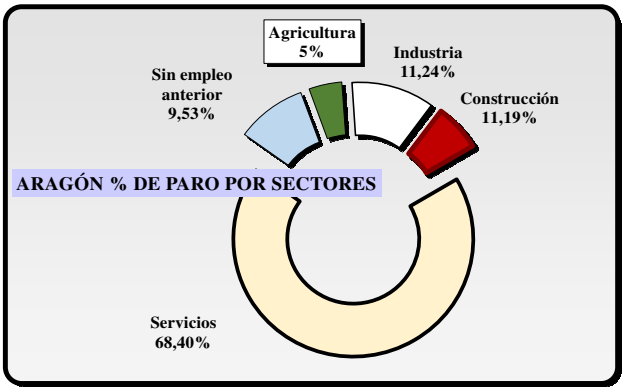

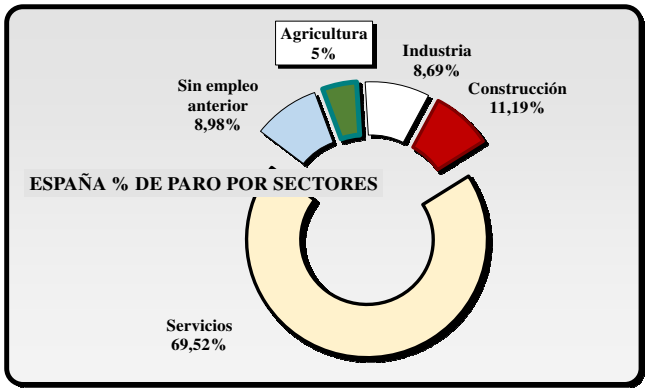

PARO REGISTRADO POR SECTORES ECONÓMICOS

	Agricultura	Industria	Construcción	Servicios	Sin empleo anterior	TOTAL
Aragón	2.721	6.826	3.860	41.537	5.787	60.731
España	142.038	267.471	252.570	2.140.797	276.615	3.079.491

La distribución de parados por sectores sigue en general una proporción parecida a la de los activos. Sin embargo, en construcción el % de paro es mayor que el % de la población activa, mientras que en industria la situación es la contraria, tanto en España como en Aragón.

7.2.- Evolución del paro general y agrario

PARO REGISTRADO		TASA DE PARO	VARIACION PARO SOBRE EL MES ANTERIOR %	VARIACION PARO SOBRE EL MISMO MES DEL AÑO ANTERIOR %
NACIONAL	TODOS LOS SECTORES	13,47%	-2,66%	**-5,31%**
	SECTOR AGRARIO	14,22%	-5,25%	**-6,08%**
ARAGÓN	TODOS LOS SECTORES	9,36%	-4,74%	**-5,41%**
	SECTOR AGRARIO	6,64%	-24,35%	**-11,86%**
HUESCA	TODOS LOS SECTORES	7,40%	-3,87%	**-5,92%**
	SECTOR AGRARIO	4,09%	-22,02%	**-19,26%**
TERUEL	TODOS LOS SECTORES	7,93%	-4,36%	**-7,12%**
	SECTOR AGRARIO	3,76%	-25,58%	**-11,11%**
ZARAGOZA	TODOS LOS SECTORES	9,98%	-4,92%	**-5,15%**
	SECTOR AGRARIO	8,96%	-24,77%	**-9,83%**

Descenso del paro generalizado en todos los sectores, tanto a nivel estatal autonómico y las 3 provincias aragonesas.
Si consideramos el mismo mes del año anterior, se observa descenso generalizado tanto del paro general como del agrario en todos los territorios.

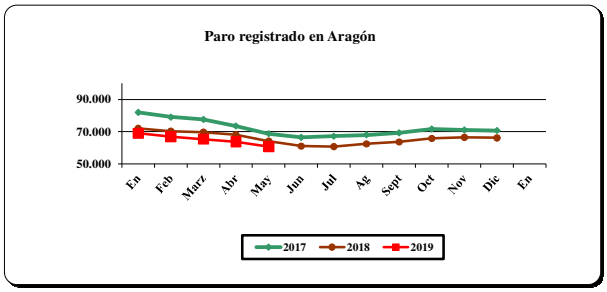

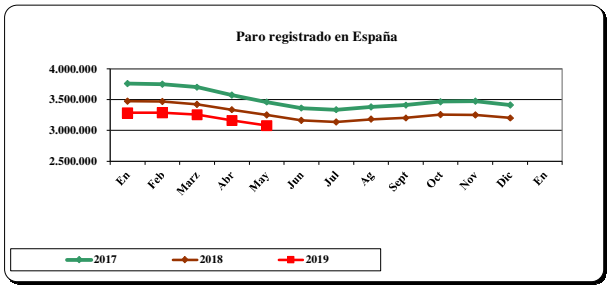

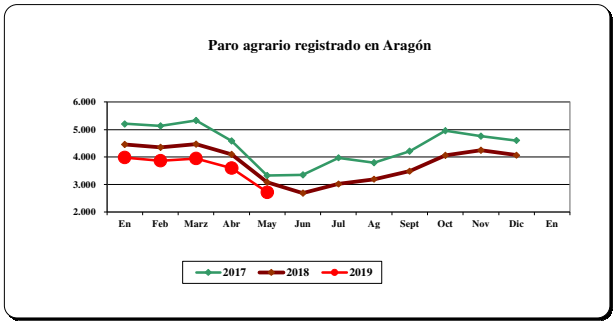

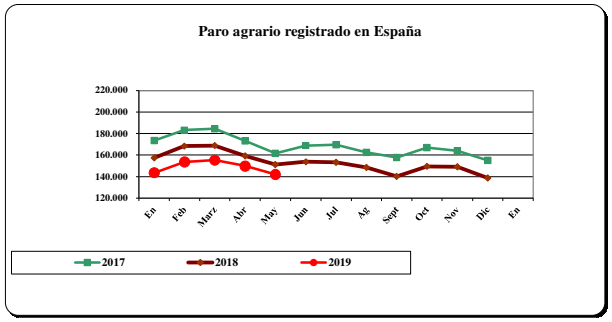

Variación del paro por sectores en España					
Total	Agricultura	Industria	Construcción	Servicios	S.E.A.
-84.075	-7.864	-8.085	-9.040	-54.762	-4.324
-2,66%	-5,25%	-2,93%	-3,46%	-2,49%	-1,54%

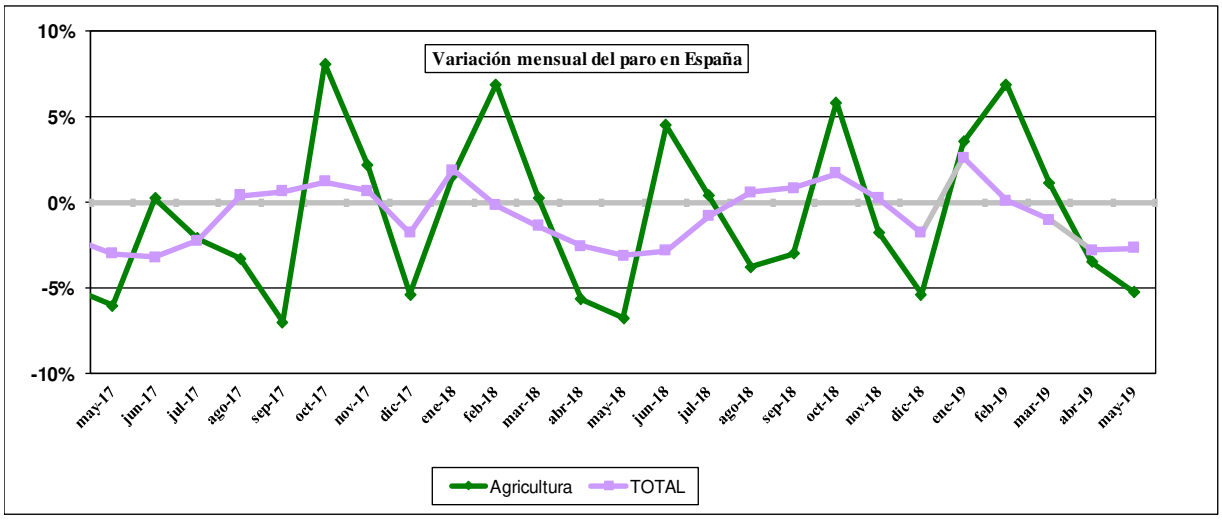

En España en este mes de mayo disminuye el paro en los sectores.
En conjunto disminuye un 2,66 %

Variación del paro por sectores en Aragón					
Total	Agricultura	Industria	Construcción	Servicios	S.E.A.
-3.019	-876	-321	-198	-1.528	-96
-4,74%	-24,35%	-4,49%	-4,88%	-3,55%	-1,63%

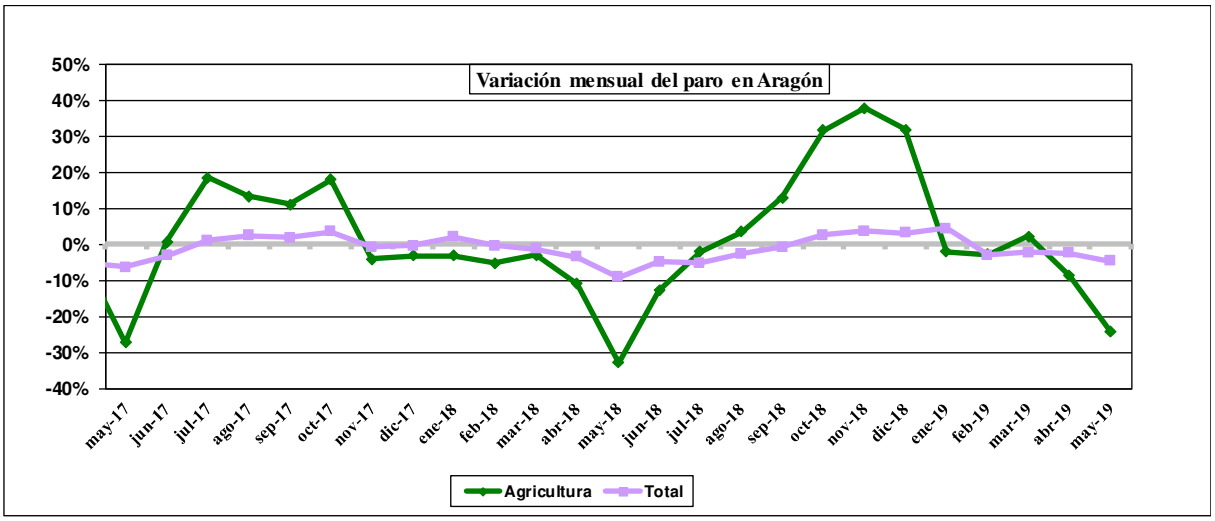

En Aragón disminuye el paro en todos los sectores. En conjunto disminuye en un 4,74 %.

7.3.- Paro agrario provincial.

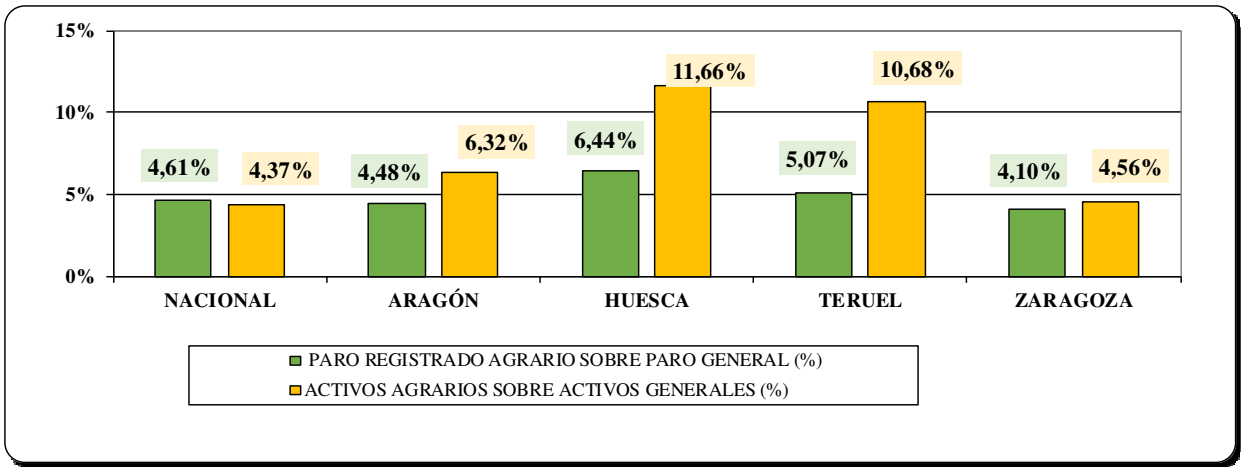

El porcentaje de paro agrario es muy similar al de los activos agrarios en España mientras que es menor en Aragón en su conjunto. Por provincias, en todas ellas el porcentaje de paro agrario es muy inferior al de activos agrarios.

7.4.- Población extranjera en paro

Este mes disminuye un 3,68 % la población extranjera en paro en España y un 11,80% en Aragón.

En el conjunto regional el número de parados entre la población extranjera es de 11.859, lo que supone el 19,53 % del total de parados extranjeros. A nivel nacional el número de extranjeros en paro es de 373.310 que supone un 12,12% del total de parados.

En el sector agrario, el porcentaje que representan los extranjeros en paro es mucho mayor: un 22,50 % en España y un 45 % en Aragón.

POBLACION EXTRANJERA EN PARO				
PARO REGISTRADO		EFECTIVOS	% SOBRE TOTAL PARADOS	VARIACION MENSUAL EFECTIVOS%
ESPAÑA	TODOS LOS SECTORES	373.310	12,12%	-3,68%
	SECTOR AGRARIO	31.953	22,50%	-7,48%
ARAGÓN	TODOS LOS SECTORES	11.859	19,53%	-11,80%
	SECTOR AGRARIO	1.226	45,06%	-34,89%
HUESCA	TODOS LOS SECTORES	1.471	18,84%	-14,82%
	SECTOR AGRARIO	197	39,17%	-34,33%
TERUEL	TODOS LOS SECTORES	1.024	20,28%	-9,46%
	SECTOR AGRARIO	105	41,02%	-40,00%
ZARAGOZA	TODOS LOS SECTORES	9.364	19,56%	-11,55%
	SECTOR AGRARIO	924	47,09%	-34,38%

En todas las provincias de la comunidad autónoma se registra una disminución en el número de parados respecto al mes anterior.

Paro registrado en el Sector Agrario por provincias género y nacionalidad				
Provincia	**Nacionalidad**	**Hombres**	**Mujeres**	**Total**
Huesca	Españoles	209	97	306
	Extranjeros comunitarios (UE-28)	68	42	110
	Extranjeros no comunitarios	72	15	87
Total Huesca		**349**	**154**	**503**
Teruel	Españoles	84	67	151
	Extranjeros comunitarios (UE-28)	20	16	36
	Extranjeros no comunitarios	51	18	69
Total Teruel		**155**	**101**	**256**
Zaragoza	Españoles	630	408	1.038
	Extranjeros comunitarios (UE-28)	253	219	472
	Extranjeros no comunitarios	336	115	451
Total Zaragoza		**1.219**	**742**	**1.961**
Total general Aragón		**1.723**	**997**	**2.720**

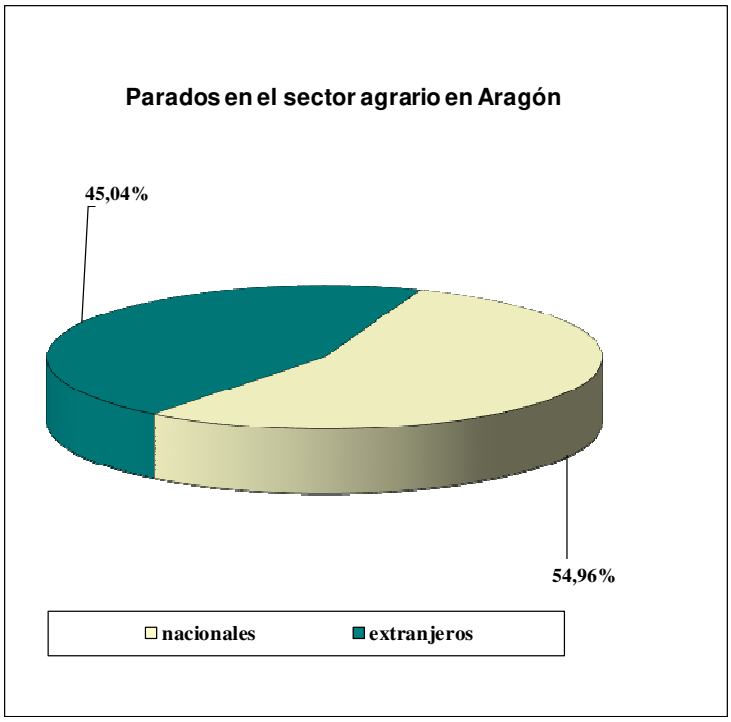

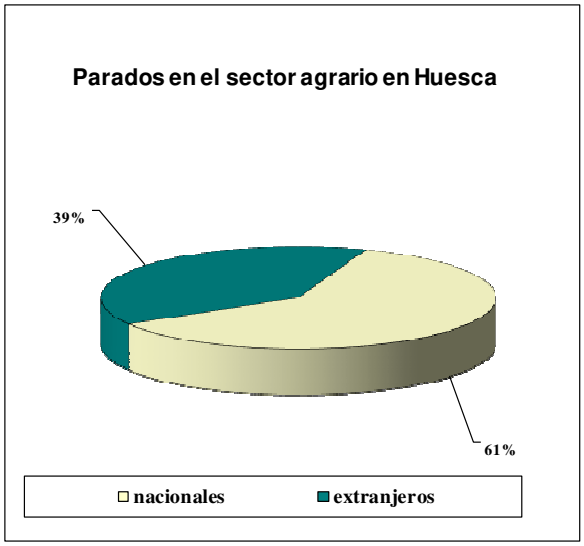

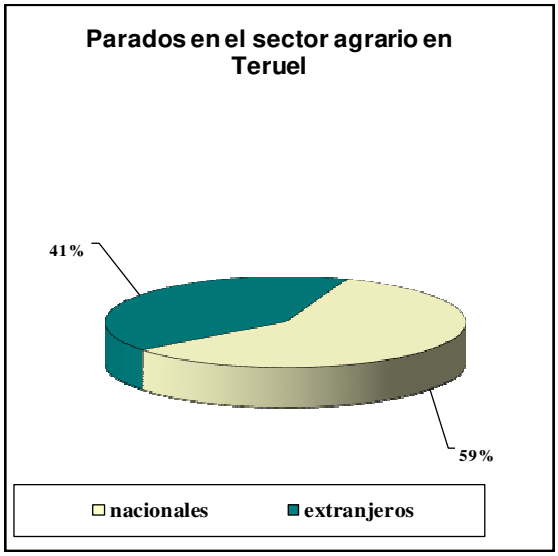

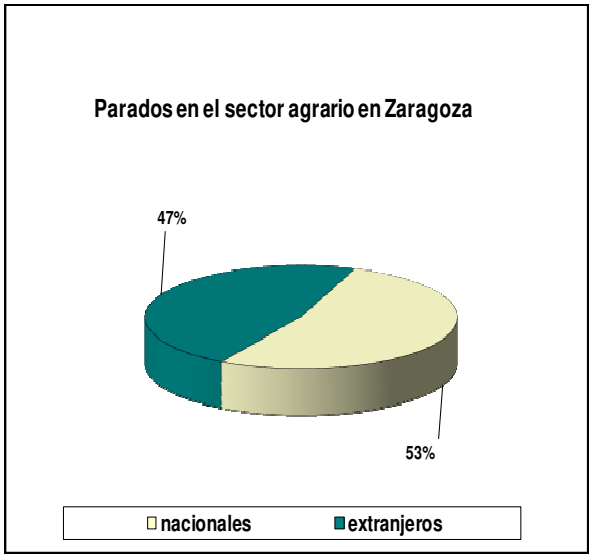

El número de extranjeros que buscan trabajo en el sector agrario en Aragón representan el 47% en Zaragoza, 39% en Huesca y del 41 % en Teruel.

Paro agrario por comarcas

Paro registrado en el sector agrario por comarcas, género y nacionalidad

Comarca	Origen de los parados	Hombres	Mujeres	Total
Alto Gállego	Españoles	11	1	12
	Extranjeros comunitarios (UE-28)	0	0	0
	Extranjeros no comunitarios	3	0	3
	Total	13	1	15
Andorra-Sierra de Arcos	Españoles	3	7	10
	Extranjeros comunitarios (UE-28)	1	0	1
	Extranjeros no comunitarios	1	1	2
	Total	5	8	13
Aranda	Españoles	11	1	12
	Extranjeros comunitarios (UE-28)	4	3	7
	Extranjeros no comunitarios	1	0	1
	Total	16	4	20
Bajo Aragón	Españoles	27	27	54
	Extranjeros comunitarios (UE-28)	9	10	19
	Extranjeros no comunitarios	20	12	32
	Total	56	49	105
Bajo Aragón-Caspe / Baix Aragó-Casp	Españoles	26	24	50
	Extranjeros comunitarios (UE-28)	8	17	25
	Extranjeros no comunitarios	8	23	31
	Total	42	64	106
Bajo Cinca / Baix Cinca	Españoles	19	16	35
	Extranjeros comunitarios (UE-28)	20	18	38
	Extranjeros no comunitarios	5	3	8
	Total	44	37	81
Bajo Martín	Españoles	3	7	10
	Extranjeros comunitarios (UE-28)	2	5	7
	Extranjeros no comunitarios	3	2	5
	Total	8	14	22
Campo de Belchite	Españoles	1	0	1
	Extranjeros comunitarios (UE-28)	2	0	2
	Extranjeros no comunitarios	0	0	0
	Total	3	0	3
Campo de Borja	Españoles	26	6	32
	Extranjeros comunitarios (UE-28)	14	6	20
	Extranjeros no comunitarios	11	0	11
	Total	51	12	63
Campo de Cariñena	Españoles	15	5	20
	Extranjeros comunitarios (UE-28)	12	11	23
	Extranjeros no comunitarios	3	1	4
	Total	30	17	47
Campo de Daroca	Españoles	6	1	7
	Extranjeros comunitarios (UE-28)	6	6	12
	Extranjeros no comunitarios	2	0	2
	Total	14	7	21
Cinca Medio	Españoles	21	22	43
	Extranjeros comunitarios (UE-28)	2	4	6
	Extranjeros no comunitarios	14	2	16
	Total	37	28	65
Cinco Villas	Españoles	55	42	97
	Extranjeros comunitarios (UE-28)	41	33	74
	Extranjeros no comunitarios	26	6	32
	Total	122	81	203
Comunidad de Calatayud	Españoles	78	41	119
	Extranjeros comunitarios (UE-28)	52	49	101
	Extranjeros no comunitarios	10	4	14
	Total	140	94	234
Comunidad de Teruel	Españoles	18	7	25
	Extranjeros comunitarios (UE-28)	1	0	1
	Extranjeros no comunitarios	12	0	12
	Total	31	7	38
Cuencas Mineras	Españoles	1	3	4
	Extranjeros comunitarios (UE-28)	0	0	0
	Extranjeros no comunitarios	2	2	4
	Total	3	5	8
D.C. Zaragoza	Españoles	268	147	415
	Extranjeros comunitarios (UE-28)	73	51	124
	Extranjeros no comunitarios	246	66	312
	Total	587	264	851
Gúdar-Javalambre	Españoles	7	2	9
	Extranjeros comunitarios (UE-28)	2	0	2
	Extranjeros no comunitarios	3	0	3
	Total	12	2	14
Hoya de Huesca / Plana de Uesca	Españoles	54	15	69
	Extranjeros comunitarios (UE-28)	13	2	15
	Extranjeros no comunitarios	12	5	17
	Total	79	22	101
Jiloca	Españoles	7	8	15
	Extranjeros comunitarios (UE-28)	1	0	1
	Extranjeros no comunitarios	7	1	8
	Total	15	9	24
La Jacetania	Españoles	12	2	14
	Extranjeros comunitarios (UE-28)	0	1	1
	Extranjeros no comunitarios	1	0	1
	Total	13	3	16
La Litera / La Llitera	Españoles	29	11	40
	Extranjeros comunitarios (UE-28)	6	6	12
	Extranjeros no comunitarios	15	1	16
	Total	50	18	68
La Ribagorza	Españoles	7	5	12
	Extranjeros comunitarios (UE-28)	6	3	9
	Extranjeros no comunitarios	0	0	0
	Total	13	8	21
Los Monegros	Españoles	21	13	34
	Extranjeros comunitarios (UE-28)	19	7	26
	Extranjeros no comunitarios	17	1	18
	Total	57	21	78
Maestrazgo	Españoles	7	4	11
	Extranjeros comunitarios (UE-28)	1	0	1
	Extranjeros no comunitarios	0	0	0
	Total	8	4	12
Matarraña	Españoles	7	1	8
	Extranjeros comunitarios (UE-28)	3	1	4
	Extranjeros no comunitarios	2	0	2
	Total	12	2	14
Ribera Alta del Ebro	Españoles	19	36	55
	Extranjeros comunitarios (UE-28)	9	14	23
	Extranjeros no comunitarios	5	5	10
	Total	33	55	88
Ribera Baja del Ebro	Españoles	11	11	22
	Extranjeros comunitarios (UE-28)	1	0	1
	Extranjeros no comunitarios	3	3	6
	Total	15	14	29
Sierra de Albarracín	Españoles	4	1	5
	Extranjeros comunitarios (UE-28)	0	0	0
	Extranjeros no comunitarios	1	0	1
	Total	5	1	6
Sobrarbe	Españoles	5	2	7
	Extranjeros comunitarios (UE-28)	0	0	0
	Extranjeros no comunitarios	0	0	0
	Total	5	2	7
Somontano de Barbastro	Españoles	34	16	50
	Extranjeros comunitarios (UE-28)	3	2	5
	Extranjeros no comunitarios	5	3	8
	Total	42	21	63
Tarazona y el Moncayo	Españoles	15	8	23
	Extranjeros comunitarios (UE-28)	4	2	6
	Extranjeros no comunitarios	1	1	2
	Total	20	11	31
Valdejalón	Españoles	95	80	175
	Extranjeros comunitarios (UE-28)	26	26	52
	Extranjeros no comunitarios	20	6	26
	Total	141	112	253
TOTAL GENERAL		1.723	997	2.720

Publicación: Servicio de Gestión Económica Planificación y Análisis. Secretaría General Técnica. Departamento de Desarrollo Rural y Sostenibilidad

Fuente: IAEST.

8.- Afiliación a la Seguridad Social Agraria

8.1.- Afiliación a la Seguridad Social Agraria en España

El número de afiliados a la Seguridad Social Agraria a nivel nacional aumenta en mayo en 12.460 personas un 1,11 % más que el mes anterior, lo que sitúa la cifra global en 1.137.639 afiliados. Si lo comparamos con el mismo mes del año anterior hay un aumento de 92 personas, es decir un 0,01 %.

ESPAÑA

	may.-19	abr.-19	may.-18				
	TOTAL	TOTAL	TOTAL	Variación mes anterior	% mes anterior	variación interanual	% interanual
Autónomos agrarios	266.612	266.077	266.572	535	0,20%	40	0,02%
Sist Especial Agrario	797.122	788.457	803.614	8.665	1,10%	-6.492	-0,81%
Reg Gral Actividad Agraria	73.905	70.645	67.361	3.260	4,61%	6.544	9,71%
Total afiliados Agrarios	**1.137.639**	**1.125.179**	**1.137.547**	12.460	1,11%	92	0,01%
EXTRANJEROS SISTEMA ESPECIAL AGRARIO	253.778	244.237	249.812	9.541	3,91%	3.966	1,59%

REGIMENES AGRARIOS	Número		%	
	Mes anterior	Interanual	Mes anterior	Interanual
Autónomos agrarios	535	40	0,20%	0,02%
Sist Especial Agrario	8.665	-6.492	1,10%	-0,81%
Reg Gral Actividad Agraria	3.260	6.544	4,61%	9,71%
Total afiliados Agrarios	12.460	92	1,11%	0,01%

SMA*: Sobre el mes anterior; SMMAA**: Sobre el mismo mes año anterior

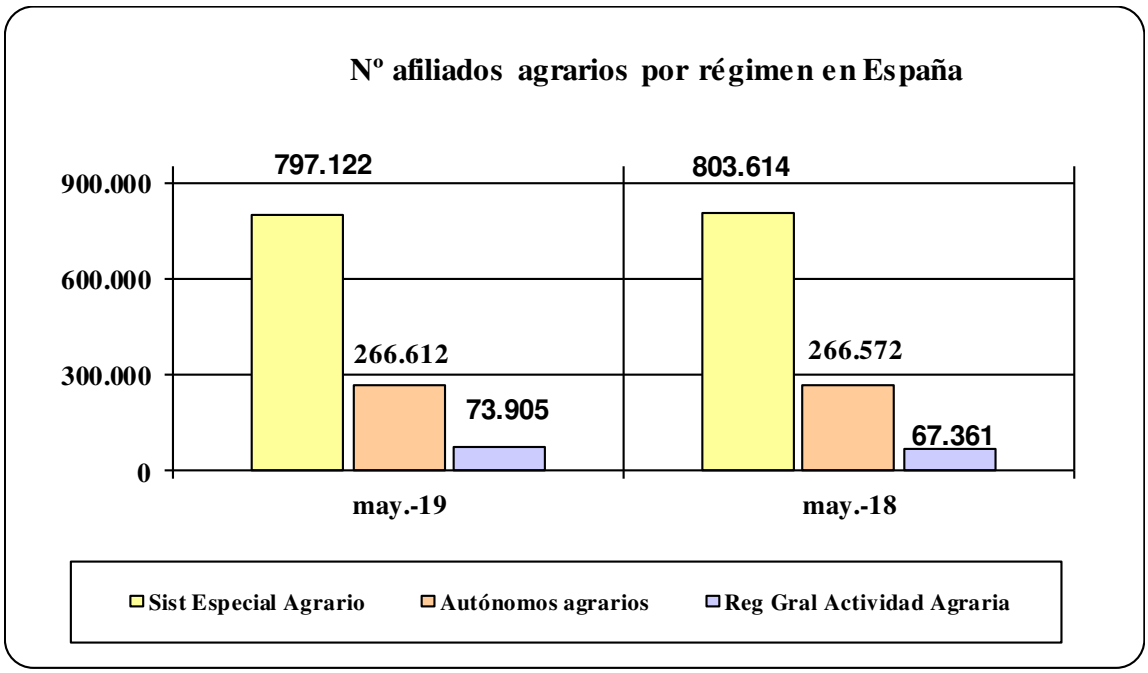

Fuente: Ministerio de Empleo y Seguridad Social. Elaboración propia

8.2.- Afiliación a la Seguridad Social Agraria en Aragón

En Aragón, aumenta el número de afiliados agrarios a la Seguridad Social en 4.451 personas, un 17,16 % respecto al mes anterior. Si se toma como referencia mayo de 2018 la variación es un incremento del 3,53 %, en términos absolutos 1.036 afiliados más.

ARAGÓN

	may.-19	abr.-19	may.-18				
	TOTAL	TOTAL	TOTAL	Variación mes anterior	% mes anterior	variación interanual	% interanual
Autónomos agrarios	18.743	18.706	18.909	37	0,20%	-166	-0,88%
Sist Especial Agrario	22.909	18.706	22.393	4203	22,47%	516	2,30%
Reg Gral Actividad Agraria	7.479	7.231	6.959	248	3,43%	520	7,47%
Total afiliados Agrarios	**30.388**	**25.937**	**29.352**	4451	17,16%	1.036	3,53%
EXTRANJEROS SISTEMA ESPECIAL AGRARIO	18.848	10.103	18.397	8745	86,56%	451	2,45%

(*) Desde enero 2008, se ha procedido a la Integración en el Régimen Especial de los Trabajadores por Cuenta Propia o Autónomos, en el nuevo Sistema Especial de Trabajadores Agrarios (S.E.T.A.), de los trabajadores por cuenta propia del Régimen Especial Agrario, en aplicación de la Ley 18/2007 .

(**) Desde el 1 de enero de 2012 los trabajadores del Régimen Especial Agrario se incluyen dentro del Régimen General de la Seguridad Social, mediante la creación del **Sistema Especial Agrario**. Están incluidos en este Sistema Especial los trabajadores por cuenta ajena que realicen labores agrarias, forestales o pecuarias o sean complementarias o auxiliares de las mismas, en explotaciones agrarias, así como los empresarios a los que presten sus servicios.

ARAGÓN

REGíMENES AGRARIOS	Número		%	
	Mes anterior	Interanual	Mes anterior	Interanual
Autónomos agrarios	37	-166	0,20%	-0,88%
Sist Especial Agrario	4.203	516	22,47%	2,30%
Reg Gral Actividad Agraria	248	520	3,43%	7,47%
Total afiliados Agrarios	4.451	1.036	17,16%	3,53%

SMA*: Sobre el mes anterior; SMMAA**: Sobre el mismo mes año anterior

Fuente: Ministerio de Empleo y Seguridad Social

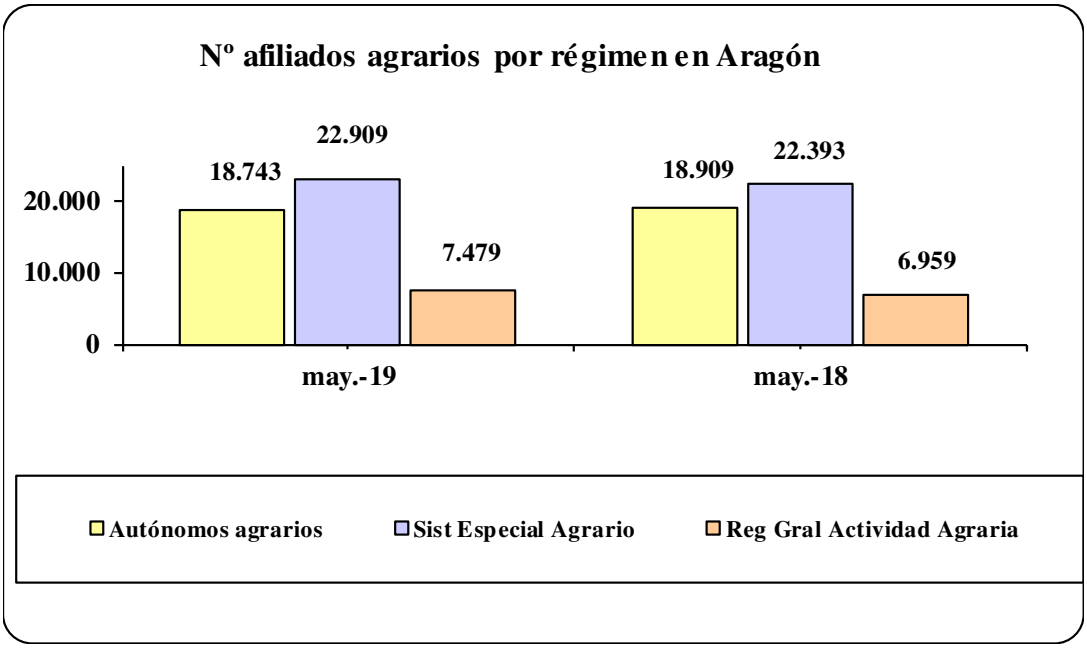
Nº afiliados agrarios por régimen en Aragón
20.000
10.000
0
18.743
22.909
7.479
18.909
22.393
6.959
may.-19
may.-18
Autónomos agrarios
Sist Especial Agrario
Reg Gral Actividad Agraria

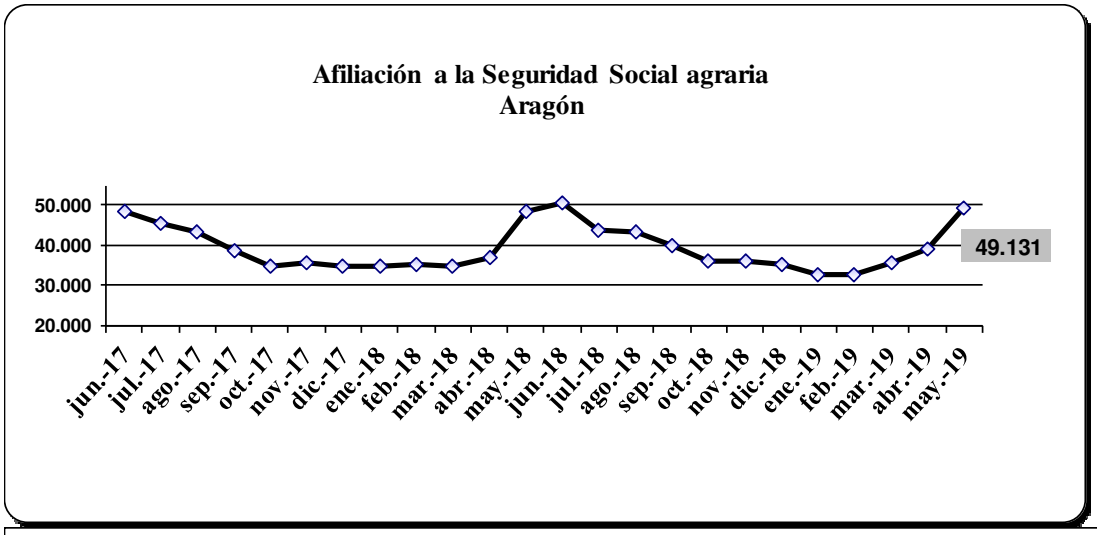
Afiliación a la Seguridad Social agraria
Aragón
50.000
40.000
30.000
20.000
49.131
jun.-17
jul.-17
ago.-17
sep.-17
oct.-17
nov.-17
dic.-17
ene.-18
feb.-18
mar.-18
abr.-18
may.-18
jun.-18
jul.-18
ago.-18
sep.-18
oct.-18
nov.-18
dic.-18
ene.-19
feb.-19
mar.-19
abr.-19
may.-19

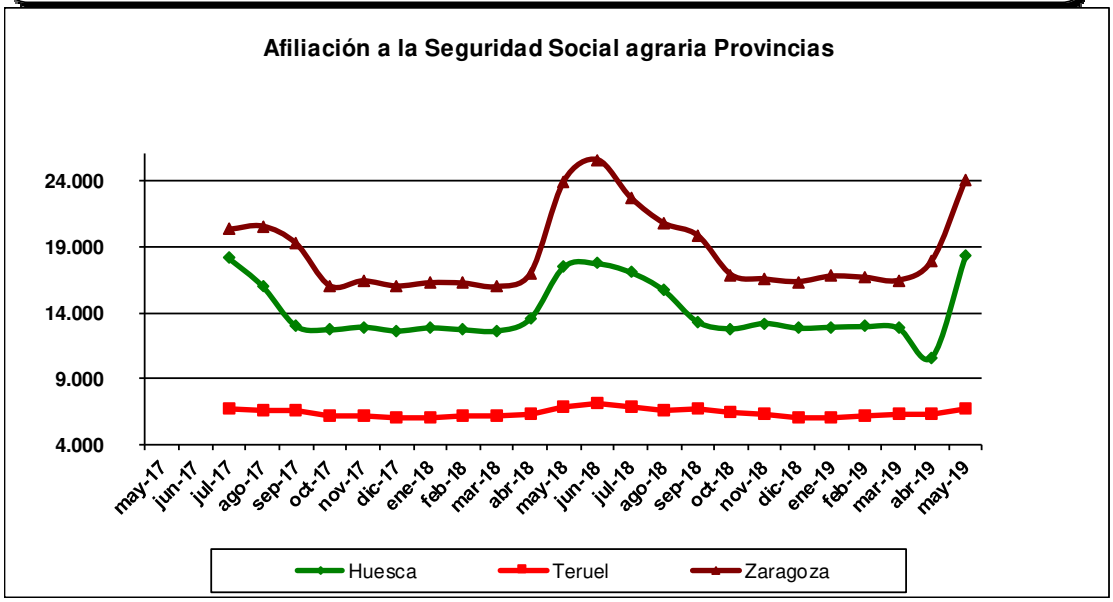
Afiliación a la Seguridad Social agraria Provincias
24.000
19.000
14.000
9.000
4.000
may-17
jun-17
jul-17
ago-17
sep-17
oct-17
nov-17
dic-17
ene-18
feb-18
mar-18
abr-18
may-18
jun-18
jul-18
ago-18
sep-18
oct-18
nov-18
dic-18
ene-19
feb-19
mar-19
abr-19
may-19
Huesca
Teruel
Zaragoza

8.3.- Afiliación a la Seguridad Social Agraria Extranjeros

	Afiliación extranjeros en España		
	may.-19	abr.-19	may.-18
	TOTAL	TOTAL	TOTAL
Extranjeros	253.778	244.237	249.812
Total afiliados Agrarios	**1.137.639**	**1.125.179**	**1.137.547**
% extranjeros	22,31%	21,71%	21,96%

	Afiliación extranjeros en Aragón		
	may.-19	abr.-19	may.-18
Extranjeros	18.848	10.103	18.397
Total afiliados Agrarios	30.388	25.937	29.352
% extranjeros	62,02%	38,95%	62,68%

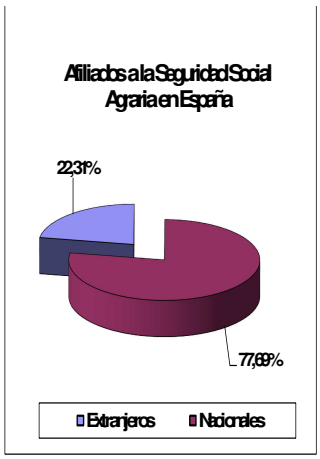

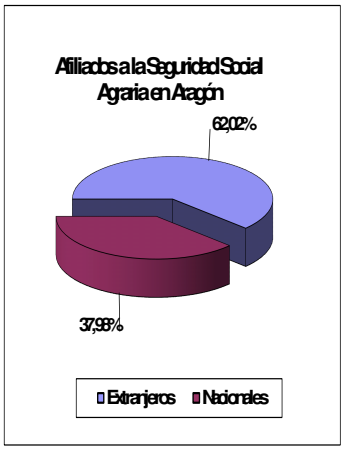

Los afiliados extranjeros representan el 22 % en España y 62 % en Aragón,

9.- Accidentes y salud laboral en la agricultura

9.1.- Evolución del número de accidentes agrarios con baja en jornada de trabajo. Aragón

Este mes de mayo se han producido 101 accidentes en el sector agrarios aragonés.

AÑO	PROVINCIA	enero	febrero	marzo	abril	mayo	junio	julio	agosto	septiembre	octubre	noviembre	diciembre	TOTAL	Media mensual
2012	Huesca	6	19	25	10	14	27	22	26	26	29	8	20	214	19,3
	Teruel	7	8	10	14	2	13	18	10	9	15	7	4	147	9,8
	Zaragoza	16	25	26	22	26	31	34	32	31	33	33	33	342	28,5
	ARAGÓN	29	52	61	46	42	71	74	68	66	77	48	57	**703**	**57,6**
2013	Huesca	18	21	22	23	22	29	45	30	44	20	24	12	238	25,8
	Teruel	12	8	18	11	18	21	9	10	13	17	4	7	119	12,3
	Zaragoza	20	36	31	22	31	33	32	41	22	61	26	23	365	31,5
	ARAGÓN	**50**	**65**	**71**	**56**	**71**	**83**	**86**	**81**	**79**	**98**	**54**	**42**	722	69,7
2014	Huesca	27	29	15	20	26	52	40	23	23	24	26	27	243	27,7
	Teruel	9	7	11	9	9	9	12	16	16	11	12	9	115	10,8
	Zaragoza	36	33	43	23	18	39	47	25	25	51	20	34	349	32,8
	ARAGÓN	**72**	**69**	**69**	**52**	**53**	**100**	**99**	**64**	**64**	**86**	**58**	**70**	**707**	**71,3**
2015	Huesca	19	27	38	27	32	26	51	32	39	31	33	27	311	31,8
	Teruel	7	7	11	13	19	16	8	14	18	18	8	6	138	12,1
	Zaragoza	22	38	42	27	38	46	45	42	41	44	30	41	366	38,0
	ARAGÓN	**48**	**72**	**91**	**67**	**89**	**88**	**104**	**88**	**98**	**93**	**71**	**74**	**815**	**81,9**
2016	Huesca	29	35	47	28	24	38	58	22	69	39	28	20	335	36,4
	Teruel	9	9	10	15	12	13	9	19	15	11	26	14	125	13,5
	Zaragoza	29	31	44	28	26	52	64	48	63	36	48	38	400	42,3
	ARAGÓN	**67**	**75**	**101**	**71**	**62**	**103**	**131**	**89**	**147**	**86**	**102**	**72**	**860**	**92,2**
2017	Huesca	39	33	34	29	53	36	62	54	56	33	39	24	492	41,0
	Teruel	6	3	14	11	16	18	9	15	10	17	13	10	142	11,8
	Zaragoza	34	49	52	34	59	44	59	63	51	48	57	34	584	48,7
	ARAGÓN	**79**	**85**	**100**	**74**	**128**	**98**	**130**	**132**	**117**	**98**	**109**	**68**	**1218**	**101,5**
2018	Huesca	40	43	29	0	61	52	54	40	38	69	40	31	497	41,4
	Teruel	3	18	24	16	15	19	5	12	21	20	18	8	179	14,9
	Zaragoza	33	40	45	33	53	51	48	56	52	68	39	18	536	44,7
	ARAGÓN	**76**	**101**	**98**	**49**	**129**	**122**	**107**	**108**	**111**	**157**	**97**	**57**	**1212**	**101,0**
2019	Huesca	85	40	45	40									210	52,5
	Teruel	0	10	11	18									39	9,8
	Zaragoza	0	48	61	42									151	37,8
	ARAGÓN	**85**	**98**	**117**	**100**									**400**	**100,0**

Fuente: Instituto Aragonés de Seguridad y Salud Laboral (ISSLA). Elaboración propia.

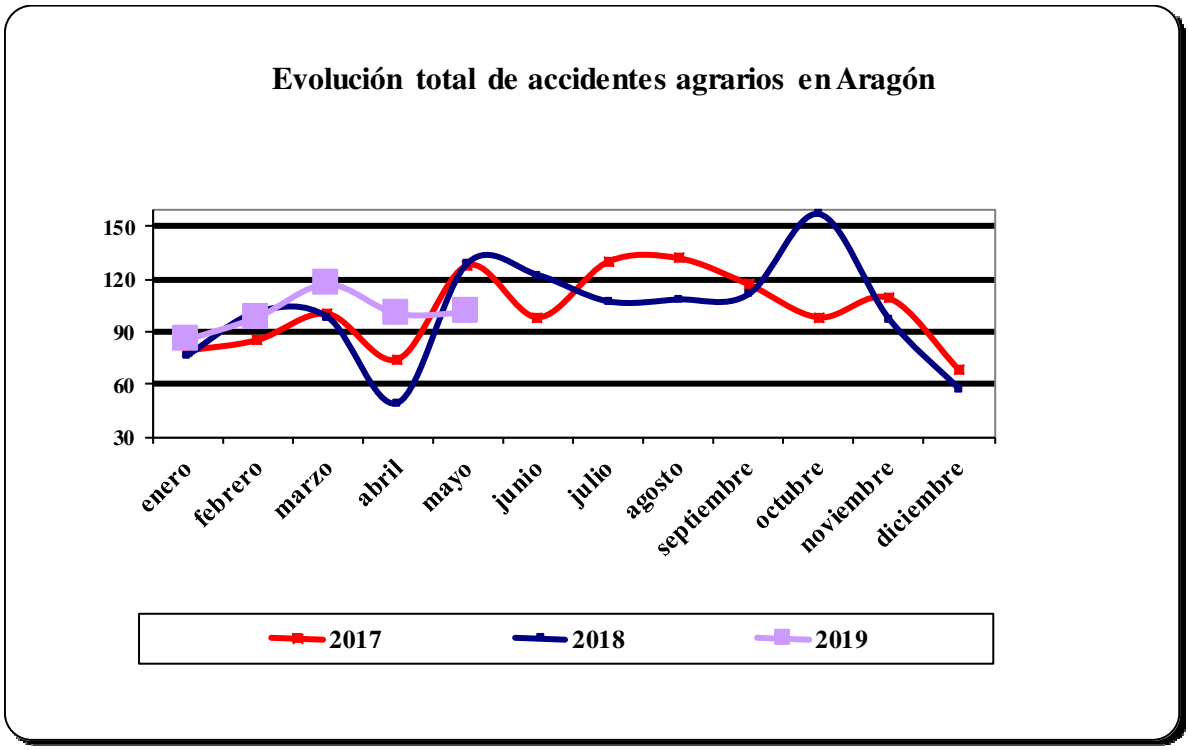

9.2.- Evolución del número de accidentes agrarios por tipo de accidente

Este mes de mayo en el sector agrario en Aragón, se han producido 100 accidentes leves, un accidente grave, pero ninguno mortal.

AÑO	TIPO ACCIDENTE	Enero	Febrero	Marzo	Abril	Mayo	Junio	Julio	Agosto	Septiembre	Octubre	Noviembre	Diciembre	TOTAL	Media mensual
2012	leve	29	50	58	46	41	69	74	65	66	76	46	56	698	56,3
	grave	0	2	3	0	0	2	0	0	0	1	2	1	15	0,9
	mortal	0	0	0	0	1	0	0	3	0	0	0	0	9	0,3
2013	leve	50	63	68	53	68	83	85	80	79	95	53	42	692	68,3
	grave	0	2	3	2	3	0	1	1	0	3	0	0	11	1,3
	mortal	0	0	0	1	0	0	0	0	0	0	1	0	4	0,2
2014	leve	68	68	68	49	52	99	98	64	64	84	58	68	800	70,0
	grave	4	1	1	3	1	1	0	0	0	1	0	2	12	1,2
	mortal	0	0	0	0	0	0	1	0	0	1	0	0	3	0,2
2015	leve	47	72	91	66	88	88	104	85	97	92	71	74	843	81,3
	grave	1	0	0	0	1	0	0	1	1	1	0	0	15	0,4
	mortal	0	0	0	1	0	0	0	2	0	0	0	0	2	0,3
2016	leve	66	73	100	70	61	100	130	89	146	85	99	71	1090	90,8
	grave	1	2	1	0	1	2	1	0	1	1	2	1	13	1,1
	mortal	0	0	0	1	0	1	0	0	0	0	1	0	3	0,3
2017	leve	79	85	98	73	126	96	129	130	115	98	109	68	1206	100,5
	grave	0	0	1	1	2	1	1	1	2	0	0	0	9	0,8
	mortal	0	0	1	0	0	1	0	1	0	0	0	0	3	0,3
2018	leve	75	100	97	49	125	121	107	107	110	154	95	57	1140	99,8
	grave	1	1	1	0	0	0	0	1	1	3	2	0	10	0,8
	mortal	0	0	0	0	4	1	0	0	0	0	0	0	5	0,4
2019	leve	85	96	116	99	100								496	99,2
	grave	0	2	1	1	1								5	1,0
	mortal	0	0	0	0	0								0	0,0

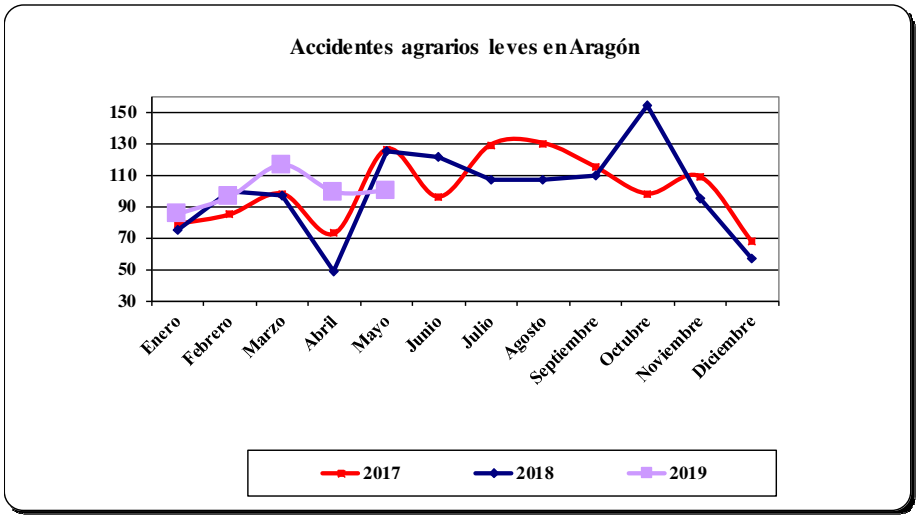

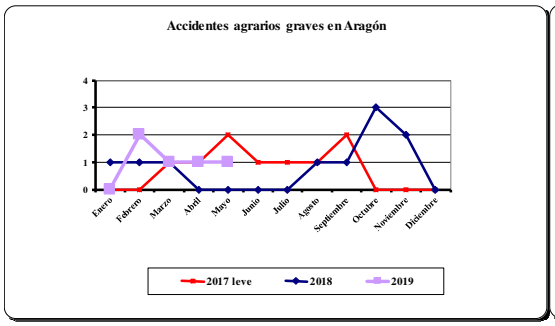

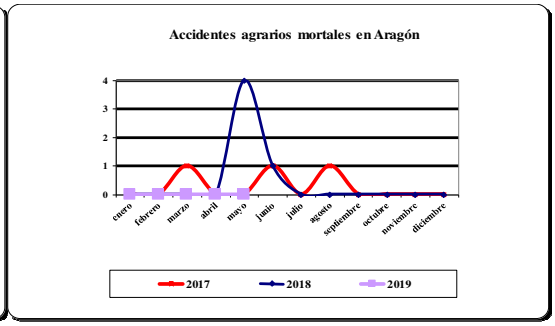

Fuente: Instituto Aragonés de Seguridad y Salud Laboral (ISSLA). Elaboración propia.