



CASTELLANO

ARAGÓN BIKE

LA EMOCIÓN SOBRE DOS RUEDAS

DESCENSO, ENDURO, CROSS COUNTRY... Y TAMBIÉN GRANDES RUTAS, VÍAS VERDES Y RECORRIDOS PARA FAMILIAS, DESDE LOS LLANOS DEL VALLE DEL EBRO A LOS PUERTOS DE LOS PIRINEOS Y POR TODO EL AGRESTE TERRITORIO DE LAS SIERRAS IBÉRICAS.



/ ARAGÓN BIKE

01/ TODO BTT EN ARAGÓN	1
02/ ÍNDICE DE RUTAS DE ESTA GUÍA	4
03/ RUTAS BTT	6

Realiza: PRAMES

Fotografía: M. Á. Acín, Aramón Bike, A. Bascón «Sevi», Centro BTT B-Guara, Centro BTT Maestrazgo, Centro BTT Pirineos Alto Gállego, Centro BTT Puro Pirineo, Centro BTT Zona Zero, Calcenada-Vuelta al Moncayo GR 260, Comarca Campo de Borja, Comarca de Comunidad de Calatayud, Comarca de La Ribagorza, Comarca de Sobrarbe, Comarca de Somontano de Barbastro, F. Lampre, Norte Teruel, Pedales de los Ports, Prames, Prepyr, Turismo de Aragón, L. Zayas



HOY POR HOY, LA GRAN DIVERSIDAD GEOGRÁFICA, QUE LLEVA APAREJADA UNA GRAN VARIEDAD DE PAISAJES, LA AMPLIA RED DE CARRETERAS SECUNDARIAS Y DE OTRO TIPO DE VÍAS, EL PIRINEO O LA PROPIA CLIMATOLOGÍA HACEN DE ARAGÓN UN TERRITORIO ÚNICO PARA PRACTICAR TANTO MODALIDADES DE BTT COMO CICLOTURISTAS, CONTANDO CON RUTAS DE TODOS LOS NIVELES, INCLUIDA LA PRÁCTICA EN FAMILIA, CADA VEZ MÁS EXTENDIDA.

/ TODO BTT EN ARAGÓN

Aragón es el tercer destino en España que más turistas internacionales recibe para practicar bici. Desde los soberbios Pirineos a las agrestes sierras ibéricas de las provincias de Zaragoza y Teruel, y todas las sorprendentes llanuras del valle del Ebro, la emoción y la aventura sobre dos ruedas están servidas.

Las más de 300 rutas recogidas en el portal web <http://aragonbike.turismodearagon.com/> son la mejor muestra de las posibilidades que ofrece Aragón para los aficionados a la BTT. Hay rutas para debutantes, para familias/amigos y para entusiastas; alucinantes descensos, rutas de enduro y cross country; y por supuesto, grandes rutas ciclistas, como son la Transpirenaica y el Camino Natural del Ebro, y vías verdes emblemáticas, como la de Val de Zafán y la del Tarazonica.





CENTROS BTT Y GRANDES PRUEBAS

Aragón cuenta, además, con 5 Centros BTT, grandes áreas que ofrecen un conjunto de rutas señalizadas con las que disfrutar de las mejores experiencias de montaña sobre las dos ruedas.

Zona Zero

La comarca pirenaica de Sobrarbe ofrece más de 1 000 km de enduro y all mountain en un escenario de montaña fascinante.

www.bttpirineo.com

Pirineos Alto Gállego

Más de 500 km de rutas en la comarca pirenaica de Alto Gállego, con algunos descensos que incorporan saltos artificiales.

www.bttpirineosaltogallego.com

Puro Pirineo

30 rutas oficiales y más de 700 km en el valle de Benasque, con excelentes propuestas de enduro/all mountain, pero también paseos para todo tipo de público.

www.bttpuopirineo.com

B-Guara cycling rocks

30 rutas que se internan por el Parque Natural de la Sierra y Cañones de Guara, de rally, enduro, familiares, de carretera, el desafío que rodea el Tozal de Guara...

<http://bguara.com/>

Maestrazgo

Más de 100 rutas señalizadas en el territorio más agreste de Teruel, recorrido por profundas hoces y amplias parameras, junto a pequeños pueblos monumentales.

www.centrobttmaestrazgo.com

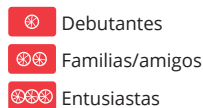
Además, Aragón es referencia entre los aficionados de la BTT por una serie de pruebas de renombre internacional, como son la Quebrantahuesos, la Orbea Monegros, la BTT Trans Highlands y la Trans-Nomad, a las que añadiremos la Calcenada-Vuelta al Moncayo GR 260 y la TowCar Puertos Ribagorza.

Pictos en las rutas de esta guía

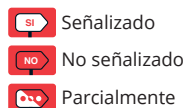
Dificultad (de menor a mayor):



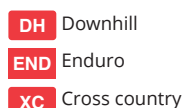
Usuarios:



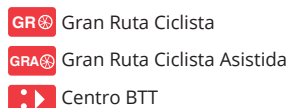
Señalización:



Modalidad:



Otras clasificaciones:

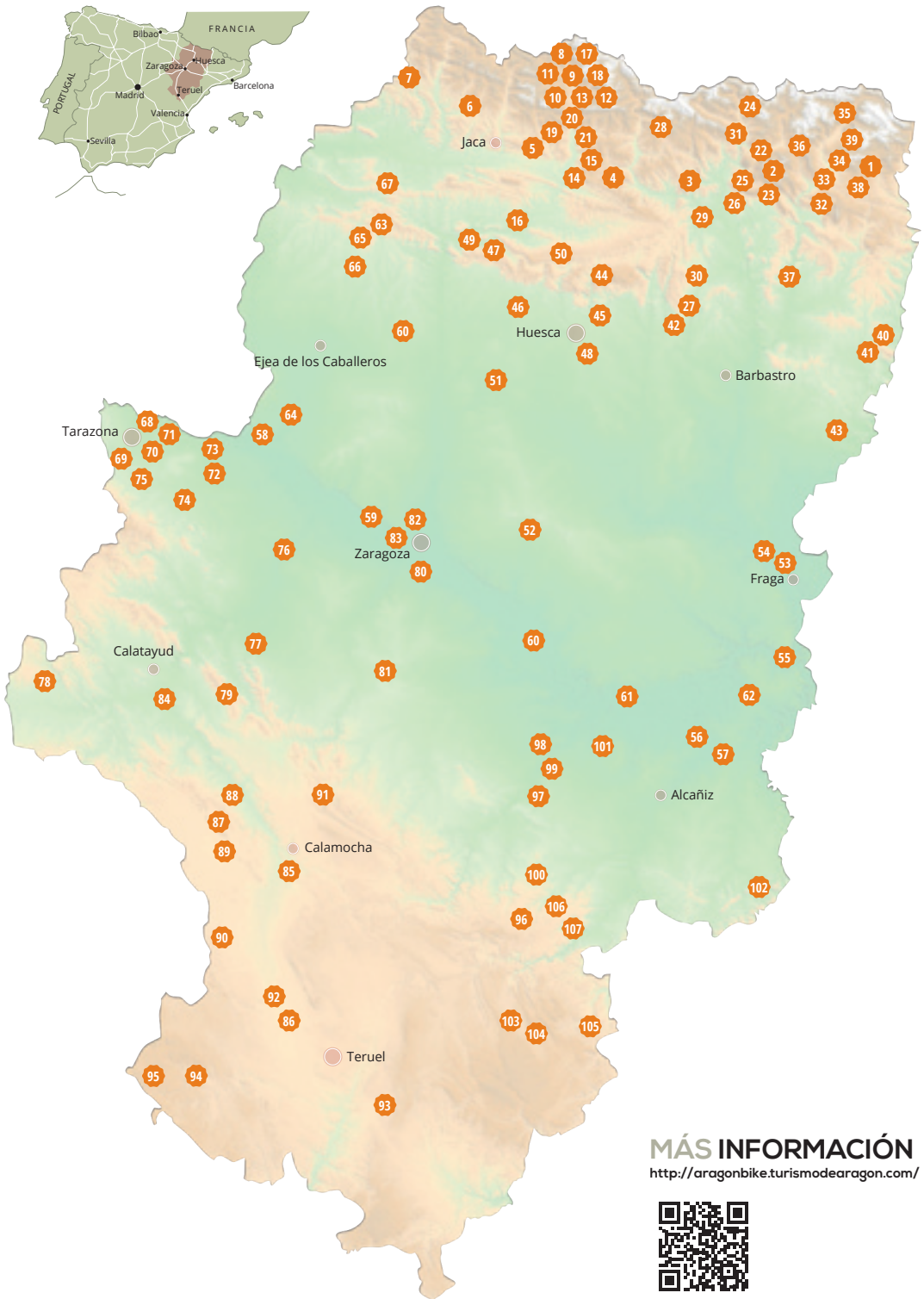


Estrellas:



/ ÍNDICE DE RUTAS DE ESTA GUÍA

- 1 Transpirenaica E-13. Pont de Suert-Castejón de Sos
- 2 Transpirenaica E-14. Castejón de Sos-Escalona
- 3 Transpirenaica E-15. Escalona-Fiscal
- 4 Transpirenaica E-16. Fiscal-Sabiñánigo
- 5 Transpirenaica E-17. Sabiñánigo-Castello de Jaca
- 6 Transpirenaica E-18. Castello de Jaca-Hecho
- 7 Transpirenaica E-19. Hecho-Garde
- 8 Alto Gállego BTT 01. La Sarra
- 9 Alto Gállego BTT 02. Los Fondos
- 10 Alto Gállego BTT 03. La Partacua
- 11 Alto Gállego BTT 04. Vuelta al Pacino
- 12 Alto Gállego BTT 05. El Verde
- 13 Alto Gállego BTT 06. Ibón de los Asnos
- 14 Alto Gállego BTT 13. Yebra
- 15 Alto Gállego BTT 14. Oturia
- 16 Alto Gállego BTT 16. Caldearenas
- 17 Alto Gállego BTT 18. Ibonciecho
- 18 Alto Gállego BTT 20. Sallent-Lanuza
- 19 Alto Gállego DH1. Arás
- 20 Alto Gállego DH2. Sobremonete
- 21 Alto Gállego DH14. Lárrrede
- 22 Zona Zero. ZE-01. Ibón de la Basa Mora
- 23 Zona Zero. ZZ-02 Vuelta a la Peña Montañesa
- 24 Zona Zero. ZE-03 Lago de Urdiceto y Cruz de Guardia
- 25 Zona Zero. ZE-04 MaxiÁvanlanche de la Peña Montañesa
- 26 Zona Zero. ZL-05 Pueyo Soto y Badlands
- 27 Zona Zero. ZE-06. El cañón del río Vero
- 28 Zona Zero. ZE-07. Miradores de Ordesa
- 29 Zona Zero. ZZ-12. Viaje al Inframundo V2 2013
- 30 Zona Zero. ZZ-17. Guara Milenaria
- 31 Sobrarbe BTT 01. Camino del Canal
- 32 Aramon Bike: Pirinés Epic Trail Clásica
- 33 Puro Pirineo 2. Anillo Ventamillo
- 34 Puro Pirineo 15. Integral del Gallinero
- 35 Puro Pirineo 28. Castejón-Llanos del Hospital
- 36 Puro Pirineo 29. Puerto de Sahún
- 37 La Ribagorza BTT 04. Ruta de los Puentes
- 38 La Ribagorza BTT 19. Transpirenaica
- 39 La Ribagorza BTT 23. Descenso del Ampriu
- 40 La Ribagorza BTT 28. Montfalcó
- 41 La Ribagorza BTT 30. Enduro Montsec
- 42 Somontano de Barbastro BTT 01. Vuelta al pie de la Sierra
- 43 La Litera Ruta 2. Yesos y embalse de Santa Ana
- 44 Guara Bike
- 45 Hoya de Huesca BTT 02. Sierra de Guara y Abadiado de Montearagón
- 46 Hoya de Huesca BTT 04. La Sotonera y los Carrascales
- 47 Hoya de Huesca BTT 13. Sierra de Loarre y mirador del Pirineo
- 48 Hoya de Huesca BTT 14. Sillares, Trincheras y Estepas
- 49 Hoya de Huesca BTT 16. Sierra de Loarre y Reino de los Mallos
- 50 Hoya de Huesca BTT 18. Sierra de Guara: el Viñedo, Salto de Roldán y embalse de Belsué
- 51 Camino Natural Pedro Saputo. El Temple-Almudévar
- 52 Monegros. De Farlete a San Caprasio
- 53 Bajo Cinca. Ruta Azul Corta
- 54 Bajo Cinca. Ruta Azul Larga
- 55 Bajo Cinca. Ruta de Vesecrí
- 56 PR-Z 153. Zaragoceta-Miraflores
- 57 PR-Z 154. Zaragoceta-Maella
- 58 Camino Natural del Ebro BTT-Etapa 09. Novillas
- 59 Camino Natural del Ebro BTT-Etapa 10. Alagón-El Burgo de Ebro
- 60 Camino Natural del Ebro BTT-Etapa 11. El Burgo de Ebro-Escatrón
- 61 Camino Natural del Ebro BTT-Etapa 12. Escatrón-Caspe
- 62 Camino Natural del Ebro BTT-Etapa 13. Caspe-Mequinenza
- 63 Cinco Villas BTT 05. Circular de Biel
- 64 Cinco Villas BTT 08. Circular de Tauste por Sancho Abarca
- 65 Cinco Villas BTT 10. Circular a Puy Moné
- 66 Cinco Villas BTT 12. Luesia-Puy Moné-Asín-Luesia
- 67 Cinco Villas BTT 15. Circular de Luesia por Longás
- 68 Camino Natural Vía Verde del Tarazonica
- 69 Camino Natural del Agua Soriano
- 70 Tarazona y el Moncayo BTT. Tarazona
- 71 Tarazona y el Moncayo BTT. Cunchillos
- 72 Rutas de la Garnacha. Vía verde del Escachamatas. Tramo Borja-Magallón
- 73 Rutas de la Garnacha. Circular Naturaleza y Mudéjar
- 74 Rutas de la Garnacha. Circular Sierra del Moncayo
- 75 GR 260. Calcenada
- 76 Valdejalón BTT 03. Rueda de Jalón: Ojos del Pontil-Serreta-Rané
- 77 Valdejalón BTT 10. Alpartir-Falaguera-Mosomero-Falaguer
- 78 PR-Z 90. Por el Señorío de Ariza o Ruta Suroeste
- 79 PR-Z 94. Sierra de Vicor
- 80 Caminos Rurales de Zaragoza. CR 41
- 81 PR-Z 23. Sendero de Goya
- 82 Anillo Verde de Zaragoza Norte
- 83 Anillo Verde de Zaragoza Sur
- 84 GR 160 Camino del Cid. Tierras de Frontera
- 85 GR 160 Camino de Cid. Las Tres Taifas
- 86 GR 160 Camino de Cid. La conquista de Valencia
- 87 Daroca Ruta 05. PR-Z 18. Las Cuerlas-Gallocanta-Berruenco
- 88 Daroca Ruta 10. PR-Z 20. Santed-Daroca
- 89 Jiloca BTT 01. Laguna Gallocanta y Campo Bello
- 90 Jiloca BTT 02. Sierra Menera
- 91 Jiloca BTT 05. Sierras de Cucalón y Oriche
- 92 Camino Natural de Ojos Negros
- 93 Camino Natural de Ojos Negros II
- 94 Camino Natural del Tajo. Etapa 1. Albarracín-Villar del Cobo
- 95 Camino Natural del Tajo. Etapa 2. Villar del Cobo-Límite provincial
- 96 Norte Teruel BTT 02. Sierra Majalinos
- 97 Norte Teruel BTT DESC 04 y 05. Descenso Matapuerco
- 98 Norte Teruel BTT 08. Los Barrancos
- 99 Norte Teruel BTT DESC 08. Descenso Terror Park
- 100 Norte Teruel BTT 10. Río Escuriza-El Campillo
- 101 Camino Natural de la Val de Zafán
- 102 Pedales de los Ports
- 103 Maestrazgo BTT 01. Sierra de la Cañada y Capellanía
- 104 Maestrazgo BTT 03. Pinares de Fortanete
- 105 Maestrazgo BTT 05. Barranco de la Tosquilla
- 106 Maestrazgo BTT 07. Ruta del Agua
- 107 Maestrazgo BTT 09. Hoces del Guadalope



MÁS INFORMACIÓN
<http://aragonbike.turismodearagon.com/>





Consulta el QR para recorrer estas rutas

/ RUTAS BTT



TRANSPIRENAICA E-13. PONT DE SUERT-CASTEJÓN DE SOS



Etapa de la gran ruta que discurre por los Pirineos y que en esta etapa recorre tierras de La Ribagorza, entre densos pinares y típicos pueblos pirenaicos, bordeando por el norte la legendaria montaña del Turbón.

Travesía | 5 h 5 min | 41,7 km | + 1 245 m - 1 175 m
Pont de Suert - Bonansa - Espés Bajo - Bisaurri - Castejón de Sos

TRANSPIRENAICA E-14. CASTEJÓN DE SOS-ESCALONA



En esta etapa de la Transpirenaica, la ruta nos lleva a cruzar el puerto de Chía y a unir tierras de La Ribagorza, regadas por el Ésera, y tierras del Sobrarbe, hasta las orillas del río Cinca. Recorrido con unas vistas increíbles, que incluye el paso por el idílico valle de Chistau.

Travesía | 8 h | 58,8 km | + 1 900 m - 2 200 m
Castejón de Sos - Chía - Plan - Saravillo - Salinas de Sin - Lafortunada - Escalona

TRANSPIRENAICA E-15. ESCALONA-FISCAL



Una de las etapas más hermosas de la Transpirenaica, que ahora se aproxima al Parque Nacional de Ordesa y Monte Perdido. También es una etapa exigente, pero que recompensará por los paisajes que la arropan.

Travesía | 9 h 50 min | 57,4 km | + 2 900 m - 2 740 m
Escalona - Añisclo - Ceresuela - Javierre - Fiscal



TRANSPIRENAICA E-16. FISCAL-SABIÑÁNIGO



Las sierras prepirenaicas de Sobrepuerto son las protagonistas, un territorio que permite el encuentro con pueblos deshabitados, el fantástico grupo de iglesias medievales de Serrablo o algunas de las masas forestales más tranquilas e inaccesibles de la cordillera.

Travesía | 6 h 55 min | 56,7 km | + 1 645 m - 1 635 m
Fiscal - Bergua - Oliván - Lárrede - Sabiñánigo



TRANSPIRENAICA E-18. CASTIELLO DE JACA-HECHO



Esta etapa de la Transpirenaica que discurre por el núcleo fundacional del reino de Aragón, entre los ríos Aragón y Aragón Subordán, lo que permitirá un encuentro con construcciones románicas, típicos pueblos y toda la serranía que separa ambas cuencas.

Travesía | 4 h 20 min | 39,1 km | + 825 m - 855 m
Castiello - Aratorés - Borau - Aisa - Jasa - Hecho



TRANSPIRENAICA E-17. SABIÑÁNIGO-CASTIELLO DE JACA



Se trata de una de las etapas de la Transpirenaica más accesibles, que tiene su punto fuerte en el descenso por el valle de la Garcipollera, junto a pueblos despoblados y la hermosa ermita románica de la Virgen de Iguácel.

Travesía | 3 h 35 min | 31,4 km | + 740 m - 685 m
Sabiñánigo - Borrés - Baraguás - Villanovilla - Bescós - Castiello de Jaca



TRANSPIRENAICA E-19. HECHO-GARDE



Recorrido de la Transpirenaica por los denominados Valles Occidentales de Aragón, donde el protagonismo es para las localidades de Hecho y Ansó, típicas poblaciones de montaña rodeadas de prados, bosques y peñas calizas que nos llevan hasta el valle navarro de Roncal.

Travesía | 3 h 10 min | 25,7 km | + 740 m - 815 m
Hecho - Ansó - Límite provincial - Roncal

[/aragonbike.turismodearagon.com/](http://aragonbike.turismodearagon.com/)

ALTO GÁLLEGO BTT 01. LA SARRA



Vuelta sencilla y sin dificultades, asequible a todos los niveles, desde Sallent de Gállego al embalse de la Sarra, uno de los lugares más bellos del valle de Tena. En invierno es muy probable que encontremos nieve.

Circular | 1 h 20 min | 9,8 km |
+ 390 m - 390 m

Sallent de Gállego - Embalse de La Sarra -
Sallent de Gállego



ALTO GÁLLEGO BTT 03. LA PARTACUA



Ruta clásica por el Valle de Tena, de alta montaña pero sin dificultades técnicas ni físicas especiales. Discurre siempre por la pista principal, ofreciendo un espectacular paisaje. Salvo entrada la primavera y en verano, es muy probable encontrar nieve.

Circular | 2 h 30 min | 26,4 km | + 635 m - 645 m

Piedrafita de Jaca - Ibón de Piedrafita - Ibón de las Paúles - Tramacastilla de Tena -
Piedrafita de Jaca

ALTO GÁLLEGO BTT 02. LOS FONDOS



Ruta del Espacio BTT Pirineos-Alto Gállego que rodea el embalse de Lanuza y pone a prueba nuestras habilidades. No es una vuelta muy dura pero tiene alguna rampa fuerte y tramos técnicos de bajada. Podemos encontrar nieve en otoño, invierno y primavera.

Circular | 2 h 30 min | 18,8 km |
+ 690 m - 685 m

Sallent de Gállego - Lanuza - Panticosa -
Lanuza - Sallent de Gállego

ALTO GÁLLEGO BTT 04. VUELTA AL PACINO



Vuelta alrededor del pico Pazino (1 965 m) desde Sallent de Gállego, «endurera» y técnica de subida, más aún de bajada. Bosque de hayas, praderas y senda de piedras para disfrutar. Nieve en invierno y final del otoño. Combinable con la Alto Gállego BTT 03 La Partacua.

Circular | 3 h 30 min | 13,1 km | + 740 m - 740 m

Sallent de Gállego - Senda a Punta del Pacino - Sallent de Gállego





ALTO GÁLLEGO BTT 05. EL VERDE



Ruta de alta montaña que recorre la cara norte de alguno de los picos más característicos de la sierra de Tendeñera, en pleno Prepirineo. Exige buen nivel físico y técnico para el ascenso y el descenso, con tramos fuera de pistas y sendas. Quizás sea el mejor recorrido del valle de Tena.

Circular | 5 h | 23,6 km | + 1 205 m - 1 200 m
Panticosa - Collado Sabocos - Ibón de Sabocos - Panticosa



ALTO GÁLLEGO BTT 06. IBÓN DE LOS ASNOS



Desde Hoz de Jaca, asciende por pista cómoda hasta el lago o ibón de los Asnos y atraviesa luego la estación de esquí de Panticosa. En el descenso, cruza un bosque de hayas por una divertida senda. Con nieve en invierno y principio de primavera.

Circular | 3 h 30 min | 22,2 km | + 1 080 m - 1 075 m
Hoz de Jaca - Ibón de los Asnos - Hoz de Jaca

ALTO GÁLLEGO BTT 13. YEBRA



Asciende por pista desde Yebra de Basa por la sierra de Canciás, al suroeste del despoblado Sobrepuerto, junto a seculares santuarios rupestres y hasta la venerada ermita de Santa Orosia. La penitencia prosigue por senda, de bajada, con variantes a los pueblos.

Circular | 5 h 30 min | 29,1 km
+ 1 095 m - 1 100 m
Yebra de Basa - Santa Orosia -
Isún de Basa - Osán - Yebra de Basa

ALTO GÁLLEGO BTT 14. OTURIA



Dura y muy técnica vuelta desde Yebra de Basa que asciende casi hasta la cima del pico Oturia (1 920 m), desciende hacia los despoblados del Sobrepuerto, sube de nuevo hacia la zona de Santa Orosia y cierra la circular de bajada, con alternativas en su tramo final.

Circular | 5 h 50 min | 53,9 km
+ 1 820 m - 1 820 m
Yebra de Basa - Casbas de Jaca - Collado
Basarán - Santa Orosia - Yebra de Basa

Consulta el QR
para recorrer
estas rutas





ALTO GÁLLEGO BTT 16. CALDEARENAS



Ruta por la desconocida cara norte del puerto de Monrepós. Discurre junto a variadas muestras de arquitectura del agua y por la senda de Izarbe, entre sus rocas pintadas de vivos colores. Expuesta al sol en verano y al hielo en invierno.

Circular | 1 h 50 min | 17,4 km | + 155 m - 160 m
Caldearenas - Latre - Javierrelatre - Caldearenas

ALTO GÁLLEGO BTT 18. IBONCIECHO



Vuelta corta pero de importante desnivel. Nos lleva desde Sallent hasta el embalse de La Sarra, para rodearlo y ascender hasta un estupendo mirador de amplias vistas sobre el valle de Tena. Encontraremos nieve en invierno y principio de la primavera.

Circular | 3 h | 21,7 km | + 1 055 m - 1 050 m
Sallent de Gállego - La Sarra - Ibonciecho - Sallent de Gállego



ALTO GÁLLEGO BTT 20. SALLENT-LANUZA



Recorrido de iniciación que se puede hacer en familia, de Sallent a Lanuza, por una carretera asfaltada, prácticamente sin desnivel, permitiendo disfrutar de esta parte del valle de Tena.

Circular | 1 h | 7,4 km | + 120 m - 115 m
Sallent de Gállego - Lanuza - Sallent de Gállego





ALTO GÁLLEGO DH1. ARÁS

☆☆ DH

Recorrido bien acondicionado para la práctica de la modalidad de descenso o «downhill». Acceso desde la carretera que lleva de Biescas a Aso de Sobremonte, una curva más arriba del inicio de la pista del puerto de Biescas. Diversión garantizada para todos los niveles.

Travesía | 0 h 40 min | 1,7 km | + 115 m - 280 m
Carretera Yosa de Sobremonte - Barranco de Arás

ALTO GÁLLEGO DH2. SOBREMONTE

☆☆ DH

Antigua senda de montaña por el barranco de Arás, acondicionada para el descenso o «downhill», bien mantenida y bastante física por la irregularidad del terreno. Acceso como la anterior, desde la carretera de Biescas a Aso de Sobremonte.

Travesía | 1 h 05 min | 3,6 km | + 365 m - 330 m
Carretera Yosa de Sobremonte - Biescas

ALTO GÁLLEGO DH14. LÁRREDE

☆☆ DH

Uno de los descensos más largos del Espacio BTT Pirineos Alto Gállego, con más de 13 km y 910 m de desnivel entre el entorno de la ermita de Santa Orosia (accesible en coche por pista) y Lárrede. Pura senda de montaña, de pendiente suave y baja dificultad técnica.

Travesía | 4 h 10 min | 28,8 km
+ 690 m - 1 370 m
Santa Orosia - Casbas de Jaca - Lárrede -
Satué - Isún de Basa - Osán - Yebra de Basa



Consulta el QR
para recorrer
estas rutas





ZONA ZERO. ZE-01. IBÓN DE LA BASA MORA



Ruta clásica y recomendable para los que quieran tener ambiente alpino, incluido uno de los ibones pirenaicos más hermosos, el de Plan o Basa de la Mora. La vuelta es un descenso trialero de lujo con mil metros de bajada emocionante y de un nivel técnico medio.

Circular | 4 h | 24,7 km | + 1 255 m - 1 255 m
Saravillo - Refugio de Labasar - Ibón de Plan - Refugio de Labasar - Saravillo

ZONA ZERO. ZZ-02. VUELTA A LA PEÑA MONTAÑESA



Ruta mítica y exigente que rodea la Peña Montañesa (2 291 m) y la sierra Ferrera por senderos asequibles y de gran calidad. Patrimonio monumental, bosques variados, deslumbrantes vistas de los Pirineos. No olvidar GPS con el track y cámara de fotos.

Circular | 9 h | 54,4 km | + 2 220 m - 2 215 m
Oncins - San Victorián - La Cabezonada - Foradada - Senz - Viu - Culliverte - La Collada - Oncins


ZONA ZERO. ZE-03. LAGO DE URDICETO Y CRUZ DE GUARDIA



Verdadero enduro de alta montaña, que exige fortaleza, experiencia y previsión. Desde Bielsa, nos lleva en subida muy dura hasta el ibón de Urdiceto, descanso obligado antes de completar la vuelta alrededor de Punta Suelsa (2 974 m). Paisaje alpino, recorrido exigente.

Circular | 8 h 30 min | 46,5 km
+ 2 585 m - 2 605 m
Bielsa - Parzán - Lago de Urdiceto - Hospital Chistén - Refugio Monzarro - Collado Pardinás - Collado Cruz de Guardia - Bielsa





ZONA ZERO. ZE-04. MAXIAVANLANCHE DE LA PEÑA MONTAÑESA



Descenso efectivo de 1 200 m desde la Collada de Ceresa (1 550 m), a los pies de la Peña Montañesa, hasta la monumental capital del Sobarbe, Aínsa. Festival de senderos de inmejorable calidad y dificultad trialera media.

Travesía | 3 h | 19,3 km | + 325 m - 1 335 m
La Collada - Oncins - Torrelisa - Pueyo de Araguás - Aínsa

ZONA ZERO. ZL-05. PUEYO SOTO Y BADLANDS



Ruta circular asequible a todos los amantes de la bici, por terreno de margas y pinares, grandes cárcavas y barrancos. Sin tramos complicados, comunica Aínsa con el bonito pueblo de El Pueyo de Araguás. Muy recomendable en primavera.

Circular | 2 h 30 min | 18 km | + 340 m - 330 m
Aínsa - Escollera - El Pueyo de Araguás - Soto - Buchitar - Aínsa

ZONA ZERO. ZE-06. EL CAÑÓN DEL RÍO VERO



En pleno Parque Natural de la Sierra y Cañones de Guara, la ruta, con inicio y final en Asque, recorre parajes emblemáticos, como son Alquézar y las gargantas del Vero, la cabañera de Sevil y la zona de pinturas rupestres donde está el famoso ciervo de Chimiachas.

Circular | 6 h 30 min | 30,9 km
+ 1 255 m - 1 255 m
Asque - Puente del Molino - Alquézar - Ermita de San Gregorio - Mesón de Sevil - Ciervo Chimiachas (opción a pie) - Balsas Basacol - Puente de Villacantal - Asque

ZONA ZERO. ZE-07. MIRADORES DE ORDESA



En las inmediaciones del Parque Nacional de Ordesa y Monte Perdido, por un ambiente abierto y grandioso que hipnotizará, viendo fauna que habitualmente no se ve y con tramos técnicos que obligarán a desmontar. Es el Pirineo en estado puro.

Circular | 5 h 30 min | 32,9 km
+ 1 425 m - 1 425 m
Camino a Sercué - Nerín - Cuello Arenas - Miradores Ordesa - Senderos PR - Nerín - Sercué - Puente Espucialla



/aragonbike.turismodearagon.com/



SOBRARBE BTT 01. CAMINO DEL CANAL



Ruta apasionante tanto para hacerla andando como en bicicleta de montaña, que aprovecha en todo momento las marcas de los senderos PR-HU 137 y GR 19. Bosques de pino, acantilados, robledales y excelentes vistas son los atractivos. La parte del camino del Canal requiere experiencia trialera, pues hay tramos expuestos.

Circular | 4 h 30 min | 23,5 km
+ 870 m - 1 325 m

Refugio Ronatiza - Camino del Canal del Cinca - Salinas

ZONA ZERO. ZZ-12. VIAJE AL INFRAMUNDO V2 2013



Probablemente la joya de la Corona del Centro BTT Zona Zero Pirineos, una gran ruta que se adentra en el Biello Sobrarbe y se empapa de todo el espíritu ancestral de esa zona inhóspita y olvidada de la civilización. Ruta muy dura para la que es imprescindible el GPS con el track. Una vez en esta zona, es recomendable acercarse al pueblo de Jánovas, un ejemplo de lucha por la supervivencia.

Circular | 10 h 30 min | 54,6 km | + 1 500 m - 1 505 m
Aínsa - Margudgued - San Velián - Crapamote - La Ripa - Lecina - Gabardilla - Santa M^a de Buil - Guaso - Aínsa

ZONA ZERO. ZZ-17. GUARA MILENARIA



En la comarca pirenaica de Sobrarbe, dentro del Parque Natural de la Sierra y Cañones de Guara, por terreno muy cambiante, con zonas boscosas y otras abiertas, subidas y bajadas, sendas ancestrales entre muros... Una ruta de enduro abierta a la aventura.

Circular | 4 h 30 min | 29,8 km | + 905 m - 905 m
Bárcabo - Lecina - Betorz - Molino Río Vero - Almazorre - Eripol - Hospitalad - Frotiñán - Campo Royo - Hospitalad - Bárcabo



ARAMON BIKE: PIRINÉS EPIC TRAIL CLÁSICA



Gran ruta que recorre algunos de los puntos más emblemáticos de las comarcas de La Ribagorza y Sobrarbe, y que podrás hacer realidad de acuerdo a tu nivel, eligiendo la dureza del mismo, en unos escenarios inolvidables. Una aventura intensa y de altura.

Circular | 35 h 45 min | 238 km | + 9 675 m - 9 675 m
Campo - Bonansa - Pont de Suert - Castanesa - Castejón de Sos - Biadós - Plan - Lafortunada - Campo



PURO PIRINEO 2. ANILLO VENTAMILLO



¿Te imaginas pedaleando sobre los acantilados del congosto de Ventamillo, uno de los cañones más espectaculares del Pirineo? Con esta ruta podrás bordear el congosto por sus dos vertientes, combinando el disfrute deportivo con el interés paisajístico y natural.

Circular | 3 h 30 min | 30,3 km | + 1 345 m - 1 345 m
Castejón de Sos - Chía - Seira - Gabás - Castejón de Sos

PURO PIRINEO 15. INTEGRAL DEL GALLINERO



Asciende hasta la cabaña de Bisaurri (2 200 m) para ofrecer uno de los mejores descensos en BTT del Pirineo, más técnico en su inicio, rápido y divertido luego, por terreno de pradera, roca y bosque. Paisaje magnífico, en la entrada del precioso valle de Benasque.

Circular | 5 h 30 min | 37,5 km | + 1 670 m - 1 670 m
Castejón de Sos - Arasán - Cabaña de Bisaurri - Bisaurri - Castejón de Sos

PURO PIRINEO 28. CASTEJÓN-LLANOS DEL HOSPITAL



Una ruta clásica en el valle de Benasque, que recorre el río Esera por su ribera hasta el precioso entorno de los Llanos del Hospital, junto a la frontera de Francia. Tiene algunos tramos técnicos, pero los espléndidos paisajes de esta parte de los Pirineos merecen la pena.

Travesía | 3 h | 31,2 km | + 1 095 m - 250 m
Castejón de Sos - Villanova - Sesué - Sahún - Eriste - Anciles - Benasque - Llanos del Hospital

PURO PIRINEO 29. PUERTO DE SAHÚN



Una ruta épica del territorio Puro Pirineo con la ascensión hasta los dos mil metros del puerto de Sahún y el increíble descenso por senda junto a las cascadas de Barbarisa. Un recorrido que quedará grabado en tu retina para toda la vida.

Travesía | 3 h 30 min | 31,3 km | + 1 430 m - 1 431 m
Sahún - Villanova - Puerto de Sahún - Sahún





LA RIBAGORZA BTT 04. RUTA DE LOS PUENTES



Ruta lineal, apacible y tranquila, por la margen derecha de los meandros del Ésera, entre campos de cultivo, pinos y robles. Para descubrir los puentes medievales de Perarrúa y Besians y el puente colgante de Santaliestra, un rico patrimonio arquitectónico.

Travesía | 1 h 30 min | 18,1 km | + 300 m - 210 m
Graus - Torre de Obato - Perarrúa - Besians - San Quílez

LA RIBAGORZA BTT 19. TRANSPIRENAICA



La Ruta Transpirenaica es la ruta desafío de BTT más importante de los Pirineos y una de las más conocidas de España. Recorre los Pirineos desde el Mediterráneo (Llançá) hasta el Cantábrico (Hondarribia). Este tramo por la comarca de La Ribagorza entre Montanuy y Seira ofrece espectaculares vistas a los macizos de Posets y del Turbón.

Circular | 4 h 30 min | 51,3 km | + 1 690 m - 1 820 m
Oficina turismo Montanuy - Pont de Suert - Bonansa - Alto de Bonansa - Desvío pista Espés - Collado Selvaplana - Gabás - Seira

LA RIBAGORZA BTT 23. DESCENSO DEL AMPRIU



Esquiar en bicicleta y en verano es posible en Cerler. El telesilla nos lleva hasta el collado de Ampriu para lanzarnos desde allí en un vertiginoso descenso por las pistas de la estación. Más tranquila, la ruta llanea luego por pistas y algo de carretera hasta Castejón de Sos.

Travesía | 1 h 15 min | 23 km | + 215 m - 1 635 m
Collado del Ampriu - Cota 2000 - Pista del Labert - Eresué - Ramastué - Sos - Castejón de Sos



LA RIBAGORZA BTT 28. MONTFALCÓ



Atravesando la sorprendente sierra del Montsec, nos lleva por buenas pistas (PR-HU 204 y 201) desde Viacamp hasta el despoblado de Montfalcó y su acogedor albergue, junto al embalse de Canelles y la afamada ruta de las pasarelas.

Travesía | 1 h 15 min | 15,8 km
+ 390 m - 455 m
Viacamp - Montfalcó

LA RIBAGORZA BTT 30. ENDURO MONTSEC



El Montsec de L'Estall es un territorio salvaje de paisajes inolvidables y evocadores despoblados como Finestras, con su espectacular «muralla china» natural de estratos verticales. Alterna senderos y pistas, impracticables en estío. También puede iniciarse desde Finestras.

Circular | 4 h 30 min | 39,7 km
+ 1 155 m - 1 155 m
Montfalcó - L'Estall - Fet - Finestras - L'Estall - Montfalcó





LA LITERA RUTA 2. YESOS Y EMBALSE DE SANTA ANA



En el Aragón más oriental, la ruta recorre el entorno natural del embalse de Santa Ana y la parte de la zona de las Gesas, una alineación montañosa de vistosos pliegues de yesos. Patrimonio románico y gótico, tanto civil como religioso, surgen al paso.

Circular | 5 h | 57,3 km | + 1 025 m - 1 030 m
Baldellou - Santa Ana - Castillonroy - Albelda - Nachá - Camporells

SOMONTANO DE BARBASTRO BTT 01. VUELTA AL PIE DE LA SIERRA



Circular desde la monumental villa de Alquézar, por los contrastados paisajes del Somontano de Barbastro: de la abrupta sierra de Guara y sus estrechos barrancos al piedemonte más mediterráneo de suaves relieves. Espacios para la aventura y la relajación.

Circular | 3 h | 16,4 km | + 305 m - 300 m
Alquézar - Radiquero - Alberuela de Laliena - Adahuesca - Alquézar

Consulta el QR para recorrer estas rutas



GUARA BIKE



Vuelta integral al Parque Natural de los Cañones y la Sierra de Guara que rodea el pico más alto de la zona, el mítico Tozal de Guara (2 077 m). Técnica, variada y ciclable casi al 100 %, sendas y caminos forestales llevan a descubrir pueblos deshabitados, ermitas y paraísos naturales en varias etapas.

Circular | 20 h 25 min | 180,6 km | + 4 030 m - 4 025 m
Abiego - Adahuesca - Alquézar - Sarsa de Surta - Paules de Sarsa - Las Bellostas - Bara - Nocito - Ipiés - Chibluco - Barluenga - Sipán - Ibieca - Casbas de Huesca - Abiego





HOYA DE HUESCA BTT 02. SIERRA DE GUARA Y ABADIADO DE MONTEARAGÓN



La ruta, cercana a la ciudad de Huesca, recorre parte del territorio antaño dependiente del abadiado del castillo de Montearagón, cuya silueta, así como la del Tozal de Guara, son hitos en el paisaje.

Circular | 1 h | 13,1 km | + 115 m - 125 m
Ermita de la Virgen del Viñedo - Loporzano - Bandaliés - Ermita de la Virgen del Viñedo

HOYA DE HUESCA BTT 04. LA SOTONERA Y LOS CARRASCALES



Recorrido emblemático de la Hoya de Huesca, por la zona más cerealística y llana, donde encontrar buenos ejemplos del tradicional poblamiento de esta zona cercana a la ciudad de Huesca e interesantes humedales, como la alberca de Cortés.

Circular | 2 h 15 min | 42 km | + 355 m - 350 m
Bolea - Plasencia del Monte - Lupiñén - Castillo Campiés - Alerre - Chimillas - Castillo de Castejón - Castillo d'Anzano - Bolea

HOYA DE HUESCA BTT 13. SIERRA DE LOARRE Y MIRADOR DEL PIRINEO



Ruta que visita lugares desde donde se obtienen extensas panorámicas sobre la Hoya de Huesca. Así, se alcanza Bolea y su magnífica colegiata, la Virgen de la Peña de Aniés, colgada en un abismo de roca, y el castillo de Loarre, el castillo románico mejor conservado de Europa.

Circular | 4 h 30 min | 49,3 km | + 1 310 m - 1 310 m
Bolea - Aniés - Ermita Virgen de la Peña - Mirador - Ermita Santa Marina - Castillo Loarre - Bolea



HOYA DE HUESCA BTT 14. SILLARES, TRINCHERAS Y ESTEPAS



Desde la Hoya de Huesca, se adentra en la estepa de los Monegros, por tierras a las que el río Flumen y el canal del Cinca ofrecen alivio. Circular que enlaza poblaciones, lugares de devoción, como el santuario de Salas, y una zona de trincheras de la Guerra Civil.

Circular | 3 h 15 min | 53,7 km
+ 425 m - 420 m
Tierz - Santuario de Sta. María de Salas - Bellestar - Monflorite - Lascasas - Albero Bajo - Piracés - Albero Alto - Tierz





HOYA DE HUESCA

BTT 16.

SIERRA DE LOARRE Y REINO DE LOS MALLOS



Exigente ruta circular desde el castillo románico de Loarre, el mejor conservado de Europa. Rodea la sierra de Loarre abriéndose paso por el costado suroriental de los monumentales mallos de Riglos, paraíso de escaladores y morada de grandes rapaces y otras aves rupícolas.

Circular | 3 h 40 min | 63,7 km
+ 1 640 m - 1 645 m

Castillo de Loarre - Aniés - Bolea - Aniés - Ermita Virgen de la Peña - Mirador - Castillo de Loarre

HOYA DE HUESCA

BTT 18.

SIERRA DE GUARA: EL VIÑEDO, SALTO DE ROLDÁN Y EMBALSE DE BELSUÉ



Ruta bastante técnica que no dejará indiferente, pues recorre todo un territorio mágico al norte de la ciudad de Huesca, internándose en el Parque Natural de la Sierra y Cañones de Guara y con la fascinante presencia del Salto de Roldán como referencia.

Circular | 4 h 15 min | 60,7 km
+ 1 650 m - 1 655 m

Ermita de la Virgen del Viñedo - Santa Eulalia la Mayor - Santa María de Belsué - Sabayés - Apiés Fornillos - Barluenga - Ermita de la Virgen del Viñedo

CAMINO NATURAL PEDRO SAPUTO.

EL TEMPLE - ALMUDÉVAR



Pedro Saputo es un ingenioso personaje literario del siglo XIX, cuyo autor, el turolense Braulio Foz, hizo nacer en Almodévar. El antiguo castillo de esta localidad domina un paisaje llano y agrícola que atraviesan la acequia de la Violada y el canal de Monegros.

Travesía | 2 h 20 min | 27,1 km | + 95 m - 10 m

El Temple - Depósitos de agua del Temple - Acequia de la Violada - Valsalada - Camino del Matilero - Almodévar



MONEGROS.

DE FARLETE A SAN CAPRASIO



Recorrido por una de las zonas de Monegros más sorprendentes, pues combina la aridez de la estepa y magníficas panorámicas al valle del Ebro una de la mayores alturas de la sierra de Alcubierre, San Caprasio (811 m), a cuyos pies esperan curiosos ermitorios rupestres.

Ida y vuelta | 50 min | 9 km | + 390 m - 25 m

Farlete - San Caprasio



BAJO CINCA. RUTA AZUL CORTA



La ruta, por el entorno de la localidad de Fraga, permite recorrer un tramo del valle del Cinca y disfrutar de un paisaje de huertas y frutales, al que se suman también los secanos que bordean ese paraíso de producción hortofrutícola.

Circular | 1 h 35 min | 53 km | + 550 m - 540 m
Fraga - Camping - Balsa Ventosa - Mirador depósitos - Fraga

BAJO CINCA. RUTA AZUL LARGA



Excelente ruta para adentrarse por el fértil valle del Cinca y disfrutar con los contrastes de la feraz huerta, donde se produce una de la mejor fruta de España, y los secanos y estepas que enmarcan esta intensa franja verde.

Circular | 5 h 10 min | 53 km | + 550 m - 540 m
Fraga - Ermita de la Mare de Deu - Plans de Sant Cristofol - Pantano Marín - Plans de Sant Cristofol - Fraga

BAJO CINCA. RUTA DE VESECRÍ



Magnífico recorrido por la sierra de Mequinenza, que deja atrás en embalse del Ebro y la desembocadura del Matarraña para adentrarse en un territorio de vales y pinares mediterráneos.

Circular | 3 h | 33,4 km | + 560 m - 575 m
Mequinenza - Mas de Barbó - Balsa del Gilabert - Val de Esmolinas - Mequinenza

PR-Z 153. ZARAGOCETA- MIRAFLORES



Ruta senderista y ciclista que discurre a lo largo del valle del Guadalope, acercándose a los barrios rurales de Caspe situados en las huertas históricas de Miraflores, Percuñar y Zaragoceta. Recorrido muy interesante desde el punto de vista paisajístico y ambiental.

Circular | 1 h 55 min | 19,9 km
+ 170 m - 175 m
Ermita de Nuestra Señora de Pilar - Mirador del cinglo de Miraflores - Puente y cinglo de Masatrigos - Horno de vidrio - Sotos del Guadalope - Salto de la Cierva - Ermita de Nuestra Señora de Pilar

PR-Z 154. ZARAGOCETA-MAELLA



Travesía que comunica la vega hortofrutícola del Guadalope con la del Matarraña, por pistas y caminos agrícolas que surcan vales y planicies tabulares pobladas de olivos y almendros, hasta culminar en Maella. Paisaje mediterráneo, duro bajo el sol del estío.

Travesía | 1 h 25 min | 14,7 km
+ 230 m - 125 m
Barrios de Zaragoceta - Soto del Guadalope - Maella

[/aragonbike.turismodearagon.com/](http://aragonbike.turismodearagon.com/)





CAMINO NATURAL DEL EBRO BTT- ETAPA 09.

NOVILLAS



El Camino Natural del Ebro GR 99 recorre la cuenca española más extensa y caudalosa. La ruta suma dos etapas de este gran sendero, entre Alagón y Novillas. Sotos y meandros, ambiente fluvial, siempre a la vera del Ebro en su tramo alto zaragozano.

Travesía | 3 h 55 min | 46,6 km | + 20 m - 35 m

Novillas - Gallur - Pradilla de Ebro - Luceni - Alcalá de Ebro - Cabañas de Ebro - Alagón

CAMINO NATURAL DEL EBRO BTT. ETAPA 10.

ALAGÓN-EL BURGO DE EBRO



De este gran recorrido que es el Camino Natural del Ebro GR 99, esta etapa permite disfrutar de abundantes sotos ribereños y de unos humedales muy característicos del curso medio del Ebro, como son los galachos, humedales formados a partir de meandros abandonados.

Travesía | 7 h 30 min | 88,8 km | + 65 m - 135 m

Alagón - Torres de Berrellén - Utebo - Zaragoza - El Burgo de Ebro

CAMINO NATURAL DEL EBRO BTT. ETAPA 11.

EL BURGO DE EBRO-ESCATRÓN



Dentro de ese gran itinerario que es el Camino Natural del Ebro, la etapa entre El Burgo de Ebro y Escatrón discurre junto a magníficos meandros encajados del gran río, acercándose al monasterio cisterciense de Rueda, referencia artística medieval de visita obligada.

Travesía | 5 h 55 min | 65,5 km | + 320 m - 345 m

El Burgo de Ebro - Gelsa - Sástago - Escatrón



CAMINO NATURAL DEL EBRO BTT-ETAPA 12. ESCATRÓN-CASPE



Esta etapa del Camino Natural tiene la peculiaridad que, tras unos primeros kilómetros junto al gran río, se aleja de este para visitar el árido paisaje de la Reserva Natural de las Saladas de Chiprana, continuando hacia esta misma localidad, junto al llamado Mar de Aragón, y Caspe.

Travesía | 5 h 55 min | 42,6 km
+ 280 m - 290 m
Escatrón - Chiprana - Caspe

CAMINO NATURAL DEL EBRO BTT-ETAPA 13. CASPE-MEQUINENZA



Sigue las etapas 33, 34 y 35 del Camino Natural del Ebro GR 99, que desde Caspe hasta Mequinenza transita por la margen derecha del llamado «Mar de Aragón». Trazado casi llano pero que puede resultar muy duro bajo el sol del estío.

Travesía | 7 h 35 min | 74,7 km
+ 1 025 m - 1 055 m
Caspe - Embalse de Mequinenza - Mequinenza

CINCO VILLAS BTT 05. CIRCULAR DE BIEL



Ruta que descubre los montes de Biel, poblados de densos bosques, pasando junto a la emblemática formación rocosa de Peña Lengua y llegando hasta la vecina localidad de Fuencalderas.

Circular | 3 h | 27,4 km | + 635 m - 630 m
Biel - Mirador Peña Lengua - Fuencalderas - Biel

CINCO VILLAS BTT 08. CIRCULAR DE TAUSTE POR SANCHO ABARCA



Recorrido por las Bardenas aragonesas, una de las áreas esteparias más importantes de Aragón que se combina con cultivos de secano y regadíos que incluyen los arrozales. Las vistas desde el santuario de Sancho Abarca y la Negra son espectaculares.

Circular | 3 h 45 min | 58,9 km | + 640 m - 645 m
Tauste - Santuario de Sancho Abarca - Plana de la Negra - Tauste

CINCO VILLAS BTT 10. CIRCULAR A PUY MONÉ



Alrededor de una de las principales alturas de la sierra de Luesia, se recorre una extensa zona de espesos bosques, incluido un hayedo, que destaca entre la abundancia de pinos. Un punto clave es el paraje de pozo Pigalo, en el río Arba de Luesia.

Circular | 4 h 15 min | 52,8 km | + 1 685 m - 1 680 m
Luesia - Pista Pigalo - Collada Pina - Biel - Luesia



CINCO VILLAS BTT 12. ASÍN-LUESIA- PUY MONÉ- ASÍN



Extenso circuito que une las localidades de Luesia y Asín, alcanzando también uno de los puntos más elevados de la zona, Puy Moné (1 303 m), con extensas panorámicas, y discurriendo por el hayedo de la Val, entre otras excelentes masas boscosas.

Circular | 6 h | 54,7 km
+ 1 120 m - 1 115 m
Asín - Luesia - Puy Moné - Asín

CINCO VILLAS BTT 15. CIRCULAR DE LUESIA POR LONGÁS



Una de las mejores rutas de la comarca de las Cinco Villas que asciende hasta la mayor altura de la sierra de Santo Domingo, el pico homónimo, de 1 329 m, desde cuyas rallas la vista se extiende tanto hacia los Pirineos como hacia el valle del Ebro. Imprescindible.

Circular | 6 h | 68,5 km
+ 1 815 m - 1 810 m
Luesia - Santo Domingo - Longás - Lobera - Sibirana - Luesia



CAMINO NATURAL VÍA VERDE DEL TARAZONICA



La antigua vía de ferrocarril que hasta 1972, a través de la vega del río Queiles, comunicaba Tarazona y Tudela, se ha convertido actualmente en un suave sendero que sigue uniendo como entonces estos municipios históricos.

Travesía | 50 min | 9,2 km | + 0 m - 100 m
Tarazona - Malón - Tulebras

CAMINO NATURAL DEL AGUA SORIANO



El Camino Natural del Agua Soriano une los ríos Duero y Ebro, desde Soria (Castilla y León) a Tudela (Navarra), a través de Aragón. Esta etapa permite disfrutar de los bellos paisajes en torno al Moncayo, siguiendo el curso del río Queiles.

Travesía | 1 h 50 min | 17,5 km | + 65 m - 450 m
Vozmediano - Los Fayos - Torrellas - Tarazona - Malón - Tulebras

TARAZONA Y EL MONCAYO BTT. TARAZONA



La ruta acerca hasta un paisaje estepario y además asciende hasta los relieves de la Muga y los montes del Cierzo, con numerosos pinares de repoblación, ofreciendo unas vistas inmejorables del valle del Queiles, a un lado, y del macizo del Moncayo, al otro.

Circular | 4 h 20 min | 42,5 km | + 560 m - 605 m
Tarazona - Novallas - Montes del Cierzo - Tarazona



TARAZONA Y EL MONCAYO BTT. CUNCHILLOS



Itinerario circular de escasa dificultad, buen firme y sin apenas desnivel, apto para cualquier tipo de usuario, que parte desde la pedanía de Cunchillos (Tarazona) o desde la localidad de Vierlas, mostrando una hermosa zona del somontano del Moncayo, lindando con Navarra.

Travesía | 1 h 50 min | 19,5 km
+ 175 m - 190 m
Cunchillos - Valcardera - Vierlas

RUTAS DE LA GARNACHA. VÍA VERDE DEL ESCACHAMATAS. TRAMO BORJA-MAGALLÓN



Esta ruta nos permite conocer el paisaje de huertas, viñedos y olivos que se extiende a los lados de la antigua línea del ferrocarril que unía Borja con Cortes de Navarra, que quedó fuera de uso a mediados del siglo XX y que hoy se puede disfrutar como vía verde.

Travesía | 40 min | 6,2 km
+ 0 m - 70 m
Magallón - Alberite de San Juan - Bureta - Ainzón - Albeta - Borja

[/aragonbike.turismodearagon.com/](http://aragonbike.turismodearagon.com/)



RUTAS DE LA GARNACHA. CIRCULAR NATURALEZA Y MUDÉJAR



El Campo de Borja es rico en manifestaciones de arte mudéjar. La ruta suma el humedal de la Estanca, pequeño embalse documentado ya en el siglo XIV, y el Parque Arqueológico de Burrén y Burrena, en los alrededores de Fréscano.

Circular | 2 h 30 min | 36,1 km | + 165 m - 190 m
Borja - La Estanca - Fréscano - Mallén - Bisimbre - Agón - Magallón - Alberite de San Juan - Bureta - Ainzón - Albeta - Borja

RUTAS DE LA GARNACHA. CIRCULAR SIERRA DEL MONCAYO



Esta ruta se adentra en la parte más meridional de la comarca Campo de Borja, la más agreste. Es un recorrido que depara unas excelentes vistas del Moncayo y en el que salen al paso bodegas y viñedos, antiguas parideras y castillos, bosques de encinas, sabinas, enebros...

Circular | 2 h 40 min | 47,8 km | + 1 020 m - 1 015 m
Ambel - Tabuena - Talamantes - Ambel





GR 260. CALCENADA



La Calcenada circunvala la mayor altura del Sistema Ibérico, el Moncayo, siguiendo el GR 260, lo que permite disfrutar de la gran variedad de paisajes que ofrecen sus diversas caras. Aunque comparte tierras zaragozanas y sorianas, discurre en su mayor parte por Aragón.

Travesía | 7 h | 60,3 km | + 1 835 m - 1 295 m
San Martín de la Virgen de Moncayo - Lituénigo - Litago - Añón de Moncayo - Alcalá de Moncayo - Talamantes - Calcena - Purujosa

VALDEJALÓN BTT 03.

RUEDA DE JALÓN: OJOS DEL PONTIL-SERRETA-RANÉ



El ruta recorre una buen porción de huerta del valle del Jalón, donde encontrar también una curiosa surgencia: los ojos del Pontil, cuyo visita es ideal para niños. Y todo ello con el perfil del antiguo castillo musulmán de Rueda como hito en el paisaje.

Circular | 4 h 40 min | 51,9 km | + 270 m - 270 m
Rueda de Jalón - Lumpiaque - Ojos del Pontil - Rueda de Jalón

VALDEJALÓN BTT 10.

ALPARTIR-FALAGUERA-MOSOMERO-ALPARTIR



Un recorrido clásico de la sierra de Algairén, que discurre en parte por el río Alpartir, en las cercanías del bosque de roble albar de Mosomero, descubriendo rincones sorprendentes de esta sierra de la Ibérica zaragozana.

Circular | 4 h 20 min | 35,6 km | + 1 055 m - 1 060 m
Alpartir - Falaguera - Mosomero - Alpartir

PR-Z 90. POR EL SEÑORÍO DE ARIZA O RUTA SUROESTE



En las tierras del Jalón del denominado Señorío de Ariza, encontramos dos centros termales de primer orden (Alhama de Aragón y Jaraba), singulares castillos como el Godojos, hermosas iglesias como las de Ibdes y Monreal de Ariza, encinares, llanos agrícolas y mucho más.

Circular | 11 h 5 min | 110,6 km
+ 1 155 m - 1 565 m
Alhama de Aragón - Godojos - Ibdes - Jaraba - Pajares de Calmarza - Sisamón - Alconchel de Ariza - Torrehermosa - Monreal de Ariza - Ariza - Cetina

PR-Z 94. SIERRA DE VICOR



La sierra de Vicor y, a continuación, la del Espigar son las protagonistas de un territorio de la Ibérica muy desconocido, pero idóneo para la BTT. Bosques, valles escondidos, pequeñas localidades y magníficos viñedos de la DO Calatayud esperan ser descubiertos.

Travesía | 4 h 55 min | 41 km
+ 975 m - 1 215 m
Calatayud - Huérmeda - Viver de Vicort - Orera - Ruesca



CAMINOS RURALES DE ZARAGOZA. CR 41



El recorrido entre Zaragoza y la localidad cercana de Torrecilla de Valmadrid abre la posibilidad de adentrarse de lleno en la estepa, a través de amplios espacios cuasi desérticos de topografía suave, desprovistos de arbolado salvo ralos arbustos y herbáceas.

Travesía | 2 h 45 min | 40 km |
+ 585 m - 585 m
Zaragoza - Valdeconsejo -
Torrecilla de Valmadrid - Zaragoza



PR-Z 23. SENDERO DE GOYA



Recorrido al sur de la ciudad de Zaragoza que se adentra en las desérticas planas de María para continuar por el valle del río Huerva, donde algunos cortados y barrancos sorprenden en un territorio humanizado desde antiguo, llegando a la patria chica del genial Goya.

Circular | 9 h 55 min | 102,6 km
+ 1 020 m - 995 m
Zaragoza - Cuarte de Huerva - Cadrete -
María de Huerva - Botorrita - Mozota - Muel -
Mezalocha - Jaulín - Fuendetodos - Zaragoza



ANILLO VERDE DE ZARAGOZA NORTE



El Anillo Verde de Zaragoza ofrece puntos de vista sorprendentes de la ciudad, permitiendo descubrir su entorno natural, principalmente ligado al Ebro, a su afluente el río Gállego y al canal Imperial de Aragón. Los dos primeros son los grandes protagonistas de este sector norte.

Circular | 2 h 25 min | 28,6 km | + 40 m - 40 m
Zaragoza - Juslibol - San Juan de Mozarrifar - Montañana - Santa Isabel - Zaragoza

ANILLO VERDE DE ZARAGOZA SUR



El Anillo Verde de Zaragoza discurre junto al Ebro y el canal Imperial de Aragón, y por algunos de los parques y zonas verdes más emblemáticas de la capital maña. En la parte sur el protagonista indiscutible es ese canal Imperial, el cuarto río de la ciudad.

Circular | 3 h | 34,8 km | + 75 m - 75 m
Zaragoza - La Cartuja - Canal Imperial de Aragón - Zaragoza



GR 160 CAMINO DEL CID. TIERRAS DE FRONTERA



Tramo medio de la ruta «Tierras de Frontera», a caballo entre los antiguos reinos de Castilla y Aragón. Forma parte del itinerario turístico cultural Camino del Cid. Un cómodo itinerario que nos lleva desde Santa María de Huerta (Soria) hasta Ateca (Zaragoza).

Travesía | 4 h 50 min | 51,6 km | + 290 m - 470 m

Santa María de Huerta - Torrehermosa - Monreal de Ariza - Cetina - Alhama de Aragón - Castejón de las Armas - Ateca

GR 160 CAMINO DE CID. LAS TRES TAIFAS



Este tramo del Camino del Cid recorre tres legendarios reinos de taifas: Zaragoza, Toledo y Albarracín. La ruta se inicia en tierras zaragozanas de Ateca, se introduce en Teruel por la cuenca del río Jiloca para ir hacia Molina de Aragón y el Alto Tajo (Guadalajara) y retornar de nuevo a Teruel a través de la serranía de Albaracín, finalizando en la localidad de Cella, donde espera uno de los pozos artesianos más grandes de Europa.

Travesía | 31 h 10 min | 308,3 km | + 4 390 m - 3 945 m

Ateca - Munébrega - Alarba - Daroca - Báguena - Calamocha - Monreal del Campo - Prov. Guadalajara - Orihuela del Tremedal - Albarracín - Cella

GR 160 CAMINO DE CID. LA CONQUISTA DE VALENCIA



Narra el cantar que el Cid convocó en Cella (Teruel) a todos los hombres que quisieran acompañarle en la conquista Valencia. Así se inicia una ruta que llega a los confines turolenses, entre variados paisajes, que van desde el secano a los pinares en torno al río Mijares.

Travesía | 11 h 5 min | 110,6 km | + 1 155 m - 1 565 m

Cella - Caudé - Concué - Teruel - La Puebla de Valverde - Valbona - Mora de Rubielos - Rubielos de Mora - Olba - Límite provincial

DAROCA RUTA 05. PR-Z 18. LAS CUERLAS- GALLOCANTA- BERRUECO



Cómodo recorrido por la zona norte de la Reserva Natural Dirigida de la Laguna de Gallocanta, el mayor humedal salado de origen endorreico de Europa, morada invernal de grullas y variada avifauna. Hasta Gallocanta comparte itinerario con la Jiloca BTT 01 que circunvala la laguna.

Travesía | 1 h | 11,9 km | + 85 m - 10 m
Las Cuerlas - Gallocanta - Berruenco

DAROCA RUTA 05. PR-Z 20. SANTED- DAROCA



Este recorrido enlaza la cuenca de Gallocanta con el valle del Jiloca pasando por las proximidades del panorámico puerto de Santed (1 153 m). El camino transcurre entre monte bajo y encinares, combinados con un espectacular paisaje de mosaicos agrícolas.

Travesía | 2 h 5 min | 20,2 km
+ 130 m - 440 m
Santed - Villanueva de Jiloca - Daroca

[/aragonbike.turismodearagon.com/](http://aragonbike.turismodearagon.com/)





Consulta el QR
para recorrer
estas rutas



JILOCA BTT 01. LAGUNA GALLOCANTA Y CAMPO BELLO



Circular en el entorno de la Reserva Natural Dirigida de la Laguna de Gallocanta, el mayor humedal endorreico de agua salada de Europa, morada invernal y estación de paso de decenas de miles de grullas. Estepa elevada (995 m), rica avifauna y clima extremado.

Circular | 4 h 15 min | 59,4 km | + 360 m - 365 m
Tornos - Castejón de Tornos - Berrueco - Gallocanta - Bello - Torralba de los Sisones - Tornos

JILOCA BTT 02. SIERRA MENERA



Circular para entusiastas que recorre el desmontado paisaje de las antigua minas de hierro de Ojos Negros. La línea ferroviaria construida para llevar el mineral hasta Sagunto está hoy señalizada como vía verde.

Circular | 4 h 30 min | 51,2 km | + 870 m - 865 m
Ojos Negros - Villar del Salz - Peracense - Salinas de Ojos Negros - Molino - Casas de Montiel - Ojos Negros

JILOCA BTT 05. SIERRAS DE CUCALÓN Y ORICHE



Larga y esforzada ruta por las sierras de Cucalón y Oriche, en la comarca turolense del Jiloca, que alcanza cotas de casi 1 300 metros con preciosas vistas. Ciertas zonas del recorrido permiten apreciar masas de chopo cabecero (Bien de Interés Cultural).

Circular | 5 h 15 min | 76,8 km | + 1 055 m - 1 055 m
Villahermosa del Campo - Lanzuela - Bádenas - Loscos - Lagueruela - Ferrerueta - Cucalón - Villahermosa del Campo





CAMINO NATURAL DE OJOS NEGROS



Ruta sobre el trazado del ferrocarril minero de Sierra Menera, que atraviesa un paisaje estepario y de antiguas minas de hierro, hasta llegar a Cella, donde visitar uno de los pozos artesiano más grandes de Europa.

Travesía | 4 h 25 min | 46,8 km | + 290 - 410

Antigua estación de Santa Eulalia - Cella - Caudé - Antigua estación de Teruel - Valdecebro - Puerto de Escandón

CAMINO NATURAL DE OJOS NEGROS II



Enlaza con la Vía Verde Ojos Negros I que viene de tierras valencianas, y discurre en su mayor parte en paralelo a la línea de RENFE Valencia-Teruel-Zaragoza, lo que permite planificar la ruta desde cualquiera de sus estaciones.

Travesía | 4 h 35 min | 47,1 km | + 405 m - 595 m

Alto de la Sierra - Puerto de Escandón - La Puebla de Valverde - Sarrión - Albentosa - Venta del Barro - Límite provincial

CAMINO NATURAL DEL TAJO. ETAPA 1. ALBARRACÍN-VILLAR DEL COBO



A escasos metros del monumental caserío de Albarracín, uno de los pueblos más bonitos de España, tiene su inicio el Camino Natural del Tajo, el río más largo de la Península Ibérica, cuyo nacimiento se emplaza a pocos kilómetros de distancia. La ruta permite disfrutar de un magnífico paisaje de bosques y cortados.

Travesía | 3 h 50 min | 34,4 km

+ 885 m - 645 m

Albarracín - Torres de Albarracín - Villar del Cobo

CAMINO NATURAL DEL TAJO. ETAPA 2. VILLAR DEL COBO - LÍMITE PROVINCIAL



Esta etapa del Camino Natural del Tajo comienza en la localidad de Villar del Cobo, junto al río Guadalaviar, que se convertirá en el Turia y desembocará en el Mediterráneo. Entre bosques de pinos y prados la ruta se dirige hacia las fuentes del río más largo de la Península que, desde los Montes Universales de Teruel, comienza su viaje hacia el Atlántico.

Travesía | 2 h 20 min | 25,4 km

+ 240 m - 160 m

Albarracín - Torres de Albarracín - Villar del Cobo



/aragonbike.turismodearagon.com/

NORTE TERUEL BTT 02. SIERRA MAJALINOS



Ruta circular desde Ejulve a la sierra homónima y su puerto de Majalinos, en territorio del Parque Cultural del Maestrazgo. El primer tramo coincide con la ruta de las Masías de Ejulve.

Circular | 4 h 30 min | 63,2 km
+ 1 535 m - 1 530 m

Ejulve - Río Guadalopillo - Masía Burriel
- Masía Los Barrancos - Puerto Majalinos -
Ejulve

NORTE TERUEL BTT DESC 04 Y 05.

DESCENSO MATAPUERCO



Ruta para practicar la modalidad de descenso o «downhill» desde las lomas de Matapuerco, sirve de enlace de las rutas 4 y 5 del Centro BTT Norte Teruel.

Travesía | 0 h 40 min | 5,3 km
+ 25 m - 225 m

Enlace ruta 4 – ruta 5

NORTE TERUEL BTT 08. LOS BARRANCOS



Espectacular ruta por tierra de tambores y bombos que enlaza primero Híjar, Urrea de Gaén y Albalte del Arzobispo remontando el curso del río Martín, para lanzarse luego a recorrer los barrancos de La Hoz y del Salado.

Circular | 1 h 45 min | 28,3 km | + 435 m - 425 m

Híjar - Urrea de Gaén - Río Martín - Albalte del Arzobispo - Masía del Cantarero - Masía del Ronco - Híjar

NORTE TERUEL BTT DESC 08. DESCENSO TERROR PARK



Descenso o «downhill» de la ruta 8 del Centro BTT Norte Teruel que recorre el barranco del Salado, atraviesa las Lastras de San José y llega hasta el río Martín, cerca de Albalte del Arzobispo.

Travesía | 0 h 40 min | 4,4 km | + 60 m - 270 m
Barranco del Salado

NORTE TERUEL BTT 10. RIO ESCURIZA-EL CAMPILLO



Bonita ruta circular entre las poblaciones turolenses de Gargallo y Ejulve, con sucesivos bucles que dan opción a diferentes recorridos. Alterna tramos de camino de tierra con senderos señalizados.

Circular | 2 h 15 min | 26,4 km | + 470 m - 470 m
Gargallo - El Campillo - Ejulve - Gargallo





CAMINO NATURAL DE LA VAL DE ZAFÁN



El Camino Natural de la Val de Zafán recorre el Aragón mediterráneo de olivares y almendros por tierras de Teruel. Aprovechando el antiguo trazado de un ferrocarril que llegaba a Tortosa, la ruta comienza en la estación de Valdealgorfa y llega hasta la de Lledó, ambas en desuso.

Travesía | 3 h 35 min | 36,1 km | + 435 m - 475 m
Valdealgorfa (estación Vía Verde) - Estación de Lledó (adandonada)

PEDALES DE LOS PORTS



Esta ruta circular organizada en bicicleta de montaña recorre el macizo montañoso de los Puertos de Beceite/*Ports de Beseit*, entre las provincias de Teruel, Tarragona y Castellón. Profundos ríos y barrancos modelan este macizo mediterráneo que es reino de la cabra hispánica. Agrestes ríos y barrancos, pueblos históricos y montañas míticas nos esperan.

Circular | 24 h 30 min | 201,2 km | + 5 805 m - 5 810 m
Beceite - Peñarroya de Tastavins - Fredes - Arnes - Beceite

MAESTRAZGO BTT 01 SIERRA DE LA CAÑADA Y CAPELLANÍA



Circular del Centro BTT Maestrazgo que comparte tramos con otras de sus rutas y con el sendero GR 8. Desde Fortanete (1 353 m), recorre la sierra de la Cañada hacia el norte, hasta el pequeño pueblo de Cañada de Benatanduz (1 422 m), para retornar luego en suave descenso.

Circular | 2 h 15 min | 29,7 km | + 640 m - 640 m
Fortanete - Ermita de la Madalena - Cañada de Benatanduz - Fortanete



MAESTRAZGO BTT 03. PINARES DE FORTANETE



La ruta se adentra en el Maestrazgo de espesos pinares, entre los que discurre la mayor parte de un recorrido por unas tierras apenas pobladas, en las que el silencio y la naturaleza ofrecen la mejor compañía.

Circular | 4 h | 50,2 km | + 860 m - 860 m
Fortanete - Puerto Villarroja - San Víctor - Fortanete

MAESTRAZGO BTT 05. BARRANCO DE LA TOSQUILLA



Recorrido por uno de los extremos de la provincia de Teruel que tiene su origen y final en la monumental villa de La Iglesuela del Cid. Un territorio serrano, en el que no faltan los pinares, es el marco de esta bonita ruta.

Circular | 1 h 45 min | 21,5 km
+ 540 m - 535 m
La Iglesuela del Cid - Barranco de la Tosquilla - La Iglesuela del Cid



Consulta el QR
para recorrer
estas rutas



MAESTRAZGO BTT 07. RUTA DEL AGUA



Es una de las zonas más sugerentes de la comarca turolense del Maestrazgo, con punto de inicio y llegada en la localidad de Cuevas de Cañart. La ruta permite disfrutar de un enérgico paisaje que esconde maravillas subterráneas como las grutas de Cristal de Molinos.

Circular | 3 h 15 min | 36,8 km | + 900 m - 895 m
Cuevas de Cañart - Bco. de Valdepuertas - Molinos - Grutas de Cristal - Cuevas de Cañart

MAESTRAZGO BTT 09. HOCES DEL GUADALOPE



Las hoces que el río Guadalope atraviesa en pleno Maestrazgo son el hilo conductor de una ruta exigente, que discurre por un paisaje agreste, de gran impacto visual, donde surgen al paso antiguas masías que hoy hablan de una vida dura en un territorio muy despoblado.

Circular | 7 h | 68,2 km
+ 2 125 m - 2 135 m
Cuevas de Cañart - Puente del Vado - Villarluego - Puerto de Villarluego - Las Fábricas - El Higueral - Afueras de La Algecira - Cuevas de Cañart





www.turismodearagon.com



PASEOS
RUTAS PARA FAMILIAS
DESCENSOS
ENDURO
CROSS COUNTRY
GRANDES RUTAS
VÍAS VERDES

Visita

aragonbike.turismodearagon.com